

КАРТА-ПЛАН ТЕРРИТОРИИ

Пояснительная записка

1. Сведения о территории выполнения комплексных кадастровых работ:

Республика Мордовия, Чамзинский район, рп. Чамзинка

(наименование субъекта Российской Федерации, муниципального образования, населенного пункта, уникальные учетные номера кадастровых кварталов, иные сведения, позволяющие определить местоположение территории, на которой выполняются комплексные кадастровые работы, например, наименование садоводческого или огороднического некоммерческого товарищества, гаражного кооператива, элемента планировочной структуры)

2. Основания выполнения комплексных кадастровых работ:

Наименование, дата и номер документа, на основании которого выполняются комплексные кадастровые работы:

Муниципальный контракт на выполнение комплексных кадастровых работ на территории Чамзинского муниципального района Республики Мордовия. № № 0809500000324000193, от 11 марта 2024 г.

3. Дата подготовки карты-плана территории: 30 июня 2024 г.

4. Сведения о заказчике(ах) комплексных кадастровых работ:

В отношении юридического лица, органа местного самоуправления муниципального района, муниципального округа или городского округа либо уполномоченного исполнительного органа государственной власти субъекта Российской Федерации:

полное или сокращенное (в случае, если имеется) наименование: Администрация Чамзинского муниципального района Республики Мордовия

основной государственный регистрационный номер: _____

идентификационный номер налогоплательщика: _____

В отношении физического лица или представителя физических или юридических лиц:

фамилия, имя, отчество (последнее - при наличии): —

страховой номер индивидуального лицевого счета в системе обязательного пенсионного страхования Российской Федерации (СНИЛС): —

Наименование и реквизиты документа, подтверждающие полномочия представителя заказчика(ов) комплексных кадастровых работ:

—

Адрес электронной почты (для направления уведомления о результатах внесения сведений в Единый государственный реестр недвижимости):

—

5. Сведения об исполнителе комплексных кадастровых работ:

Полное или сокращенное (в случае, если имеется) наименование и адрес юридического лица, с которым заключен государственный или муниципальный контракт либо договор подряда на выполнение комплексных кадастровых работ:

ООО "Центр экспертизы и кадастра", адрес: г. Казань, ул. Шуртыгина, д.3, помещение №21 (2 этаж)

Фамилия, имя, отчество кадастрового инженера (последнее - при наличии): *Россомахина Ирина Николаевна*

и основной государственный регистрационный номер кадастрового инженера индивидуального предпринимателя (ОГРНИП): *-*

Страховой номер индивидуального лицевого счета в системе обязательного пенсионного страхования Российской Федерации (СНИЛС) кадастрового инженера: *078-236-254-82*

Уникальный реестровый номер кадастрового инженера в реестре саморегулируемой организации кадастровых инженеров и дата внесения сведений о физическом лице в такой реестр: *0116, 3 мая 2012 г.*

Полное или (в случае, если имеется) сокращенное наименование саморегулируемой организации кадастровых инженеров, членом которой является кадастровый инженер: *СРО "Ассоциация кадастровых инженеров"*

Контактный телефон: *89172340414*

Почтовый адрес и адрес электронной почты, по которым осуществляется связь с кадастровым инженером: *г. Казань, ул. Шуртыгина, д.3, помещение №21 (2 этаж), irish_185@mail.ru*

6. Перечень документов, использованных при подготовке карты-плана территории:

№ п/п	Реквизиты документа				
	Вид	Дата	Номер	Наименование	Иные сведения
1	2	3	4	5	6
1	Акты органов государственной власти или органов местного самоуправления, выдан: Решение Совета депутатов	25 декабря 2017 г.	55	Правила землепользования и застройки городского поселения Чамзинка Чамзинского муниципального района Республики Мордовия	—
2	Кадастровый план территории, выдан: Филиал публично-правовой компании "Роскадастр" по Республике Мордовия	26 марта 2024 г.	КУВИ-001/2024-84984342	Кадастровый план территории	—
3	Кадастровый план территории, выдан: Филиал публично-правовой компании "Роскадастр" по Республике Мордовия	10 апреля 2024 г.	КУВИ-001/2024-102183718	Кадастровый план территории	—

7. Пояснения к карте-плану территории:

Сведения о пунктах геодезической сети и средствах измерений

1. Сведения о пунктах геодезической сети:

№ п/п	Вид геодезической сети	Название пункта геодезической сети и тип знака	Система координат пункта геодезической сети	Координаты пункта, м		Дата обследования 30 мая 2024 г.		
						Сведения о состоянии		
						наружного знака пункта	центра пункта	марки центра пункта
1	2	3	4	5	6	7	8	9
1	Астрономо-геодезическая сеть. 2	Елхи, сигн., 14.600 м, 34 оп	МСК-13, зона 1	448 223,58	13 428 990,87	Утрачен	Сохранился	Сохранился
2	Государственная геодезическая сеть. 3	Марс, пир., 5.700 м, 1 оп, 6271		446 540,78	1 323 615,96			
3	Геодезическая сеть сгущения. 3	Посоп, пир., 6.300 м, 37, б/№		3 946 850,12	12 962 170,19			

2. Сведения об использованных средствах измерений:

№ п/п	Наименование и обозначение типа средства измерений - прибора (инструмента, аппаратуры)	Заводской или серийный номер средства измерений	Реквизиты свидетельства о поверке прибора (инструмента, аппаратуры) и (или) срок действия поверки
1	2	3	4
1	Аппаратура геодезическая спутниковая PrinCe i50	3656338	№С-ГКФ/08-02-2024/315262809 от 07.02.2025г.
2	Аппаратура геодезическая спутниковая PrinCe i80	1018866	№С-ГСХ/22-08-2023/272130342 от 21.08.2024г.

Сведения об уточняемых земельных участках

I. Сведения о характерных точках границ уточняемого земельного участка с кадастровым номером <u>13:22:0114002:13</u> :							
Система координат <u>—</u>				Зона № <u>—</u>			
Обозначение характерных точек границ	Координаты, м				Метод определения координат	Формулы, примененные для расчета средней квадратической погрешности определения координат характерных точек границ (Mt), с подставленными в такие формулы значениями и итоговые (вычисленные) значения Mt, м	Описание закрепления точки
	содержатся в Едином государственном реестре недвижимости		определены в результате выполнения комплексных кадастровых работ				
	X	Y	X	Y			
1	2	3	4	5	6	7	8
н24730 О	—	—	417 617,42	1 330 160,79	—	0,10	—
н24731 О	—	—	417 594,11	1 330 165,23			
н24732 О	—	—	417 591,48	1 330 155,53			
н24733 О	—	—	417 591,48	1 330 152,61			
н24734 О	—	—	417 590,82	1 330 149,65			
н24735 О	—	—	417 590,22	1 330 144,44			
н24736 О	—	—	417 590,14	1 330 143,27			
н24737 О	—	—	417 586,98	1 330 123,32			
н24739 О	—	—	417 582,31	1 330 096,62			
н22490	—	—	417 583,17	1 330 091,61		Картометрический метод	
н140	—	—	417 605,77	1 330 087,52	—	0,10	
н24747 О	—	—	417 607,12	1 330 096,60			

1	2	3	4	5	6	7	8
н24738 О	—	—	417 614,24	1 330 144,29	—	0,10	—
н24730 О	—	—	417 617,42	1 330 160,79			

2. Сведения о частях границ уточняемого земельного участка с кадастровым номером 13:22:0114002:13 :

Обозначение части границ		Горизонтальное проложение (S), м	Описание прохождения части границ	Сведения о согласовании местоположения границ (согласовано/спорное)
от т.	до т.			
1	2	3	4	5
н24730О	н24731О	23,73	—	согласовано
н24731О	н24732О	10,05		
н24732О	н24733О	2,92		
н24733О	н24734О	3,03		
н24734О	н24735О	5,24		
н24735О	н24736О	1,17		
н24736О	н24737О	20,20		
н24737О	н24739О	27,11		
н24739О	н2249О	5,08		
н2249О	н14О	22,97		
н14О	н24747О	9,18		
н24747О	н24738О	48,22		
н24738О	н24730О	16,80		

3. Сведения о характеристиках уточняемого земельного участка с кадастровым номером 13:22:0114002:13 :

№ п/п	Наименование характеристики земельного участка	Значение характеристики
1	2	3
1.	Адрес земельного участка	—
1.1.	Сведения о местоположении земельного участка (при отсутствии адреса) в структурированном в соответствии с федеральной информационной адресной системой виде	Российская Федерация, Республика Мордовия, Чамзинский р-н, Чамзинка рп, Советская ул, № 3.
1.2.	Дополнительные сведения о местоположении земельного участка	—
2.	Площадь земельного участка ± величина погрешности определения (вычисления) площади ($P \pm \Delta P$), м ²	1 784 ± 15,00

1	2	3
3.	Формула, примененная для вычисления предельной погрешности определения площади земельного участка, с подставленными значениями и итоговые (вычисленные) значения	$3,5*0,10*\sqrt{(1\ 784,00)} = 15$
4.	Площадь земельного участка согласно сведениям Единого государственного реестра недвижимости (Ркад), м ²	1 330,00
5.	Оценка расхождения Р и Ркад (Р - Ркад), м ²	454
6.	Предельный минимальный и максимальный размеры земельного участка (Рмин и Рмакс), м ²	— —
7.	Вид (виды) разрешенного использования	Для индивидуального жилищного строительства
7.1.	Дополнительные сведения об использовании земельного участка	—
8.	Кадастровый или иной государственный учетный номер (инвентарный) здания, сооружения, объекта незавершенного строительства, расположенного на земельном участке	13:22:0114002:2782
9.	Сведения о земельных участках (землях общего пользования, территории общего пользования), посредством которых обеспечивается доступ	—
10.	Иные сведения	—

4. Пояснения к сведениям об уточняемом земельном участке с кадастровым номером 13:22:0114002:13 :

1.	—
----	---

1. Сведения о характерных точках границ уточняемого земельного участка с кадастровым номером 13:22:0114002:204 :
Система координат — Зона № —

Обозначение характерных точек границ	Координаты, м				Метод определения координат	Формулы, примененные для расчета средней квадратической погрешности определения координат характерных точек границ (Mt), с подставленными в такие формулы значениями и итоговые (вычисленные) значения Mt, м	Описание закрепления точки
	содержатся в Едином государственном реестре недвижимости		определены в результате выполнения комплексных кадастровых работ				
	X	Y	X	Y			
1	2	3	4	5	6	7	8
н24818 у	—	—	417 761,21	1 330 136,65	—	—	—

1	2	3	4	5	6	7	8
н24810 У	—	—	417 735,37	1 330 140,55	—	—	—
н24809 У	—	—	417 732,46	1 330 123,44			
н24813 У	—	—	417 728,80	1 330 104,39			
н24812 У	—	—	417 725,10	1 330 070,48			
н24824 У	—	—	417 724,70	1 330 066,63			
н24819 У	—	—	417 748,68	1 330 062,92			
н24842 У	—	—	417 750,63	1 330 074,17			
н24820 У	—	—	417 755,40	1 330 101,53			
н24821 У	—	—	417 755,96	1 330 106,96			
н24822 У	—	—	417 759,35	1 330 122,71			
н24823 У	—	—	417 760,05	1 330 128,94			
н24818 У	—	—	417 761,21	1 330 136,65			

2. Сведения о частях границ уточняемого земельного участка с кадастровым номером 13:22:0114002:204 :

Обозначение части границ		Горизонтальное проложение (S), м	Описание прохождения части границ	Сведения о согласовании местоположения границ (согласовано/спорное)
от т.	до т.			
1	2	3	4	5
н24818У	н24810У	26,13	—	согласовано
н24810У	н24809У	17,36		
н24809У	н24813У	19,40		
н24813У	н24812У	34,11		
н24812У	н24824У	3,87		
н24824У	н24819У	24,27		
н24819У	н24842У	11,42		

1	2	3	4	5
н24842У	н24820У	27,77	—	согласовано
н24820У	н24821У	5,46		
н24821У	н24822У	16,11		
н24822У	н24823У	6,27		
н24823У	н24818У	7,80		

3. Сведения о характеристиках уточняемого земельного участка с кадастровым номером 13:22:0114002:204 :

№ п/п	Наименование характеристики земельного участка	Значение характеристики
1	2	3
1.	Адрес земельного участка	—
1.1.	Сведения о местоположении земельного участка (при отсутствии адреса) в структурированном в соответствии с федеральной информационной адресной системой виде	Российская Федерация, Республика Мордовия, Чамзинский р-н, Чамзинка рп, Советская ул, 15
1.2.	Дополнительные сведения о местоположении земельного участка	—
2.	Площадь земельного участка ± величина погрешности определения (вычисления) площади ($P \pm \Delta P$), м ²	1 938 ± 15,00
3.	Формула, примененная для вычисления предельной погрешности определения площади земельного участка, с подставленными значениями и итоговые (вычисленные) значения	$3,5*0,10*\sqrt{(1\ 938,00)} = 15$
4.	Площадь земельного участка согласно сведениям Единого государственного реестра недвижимости (Ркад), м ²	1 500,00
5.	Оценка расхождения Р и Ркад ($P - P_{кад}$), м ²	438
6.	Предельный минимальный и максимальный размеры земельного участка (Рмин и Рмакс), м ²	— —
7.	Вид (виды) разрешенного использования	Для индивидуального жилищного строительства
7.1.	Дополнительные сведения об использовании земельного участка	—
8.	Кадастровый или иной государственный учетный номер (инвентарный) здания, сооружения, объекта незавершенного строительства, расположенного на земельном участке	13:22:0114002:2181
9.	Сведения о земельных участках (землях общего пользования, территории общего пользования), посредством которых обеспечивается доступ	—
10.	Иные сведения	—

4. Пояснения к сведениям об уточняемом земельном участке с кадастровым номером 13:22:0114002:204 :

1.								
1. Сведения о характерных точках границ уточняемого земельного участка с кадастровым номером					13:22:0114002:206		:	
Система координат _____					Зона № _____			
Обозначение характерных точек границ	Координаты, м				Метод определения координат	Формулы, примененные для расчета средней квадратической погрешности определения координат характерных точек границ (Mt), с подставленными в такие формулы значениями и итоговые (вычисленные) значения Mt, м	Описание закрепления точки	
	содержатся в Едином государственном реестре недвижимости		определены в результате выполнения комплексных кадастровых работ					
	X	Y	X	Y				
1	2	3	4	5	6	7	8	
н24818 У	—	—	417 761,21	1 330 136,65	—	—		
н24823 У	—	—	417 760,05	1 330 128,94				
н24822 У	—	—	417 759,35	1 330 122,71				
н24821 У	—	—	417 755,96	1 330 106,96				
н24820 У	—	—	417 755,40	1 330 101,53				
н24842 У	—	—	417 750,63	1 330 074,17				
н24834 У	—	—	417 781,79	1 330 066,91				
н24835 У	—	—	417 781,79	1 330 075,61				
н24836 У	—	—	417 785,08	1 330 097,08				0,10
н24837 У	—	—	417 790,28	1 330 131,41				—
н24838 У	—	—	417 790,44	1 330 132,52				

1	2	3	4	5	6	7	8
н24839 У	—	—	417 784,51	1 330 133,82	—	—	—
н24840 У	—	—	417 784,29	1 330 133,18			
н24841 У	—	—	417 780,43	1 330 133,40			
н24818 У	—	—	417 761,21	1 330 136,65			

2. Сведения о частях границ уточняемого земельного участка с кадастровым номером 13:22:0114002:206 :

Обозначение части границ		Горизонтальное проложение (S), м	Описание прохождения части границ	Сведения о согласовании местоположения границ (согласовано/спорное)
от т.	до т.			
1	2	3	4	5
н24818У	н24823У	7,80	—	согласовано
н24823У	н24822У	6,27		
н24822У	н24821У	16,11		
н24821У	н24820У	5,46		
н24820У	н24842У	27,77		
н24842У	н24834У	31,99		
н24834У	н24835У	8,70		
н24835У	н24836У	21,72		
н24836У	н24837У	34,72		
н24837У	н24838У	1,12		
н24838У	н24839У	6,07		
н24839У	н24840У	0,68		
н24840У	н24841У	3,87		
н24841У	н24818У	19,49		

3. Сведения о характеристиках уточняемого земельного участка с кадастровым номером 13:22:0114002:206 :

№ п/п	Наименование характеристики земельного участка	Значение характеристики
1	2	3
1	2	3

1	2	3
1.	Адрес земельного участка	—
1.1.	Сведения о местоположении земельного участка (при отсутствии адреса) в структурированном в соответствии с федеральной информационной адресной системой виде	Российская Федерация, Республика Мордовия, Чамзинский р-н, Чамзинка рп, Советская ул, 17
1.2.	Дополнительные сведения о местоположении земельного участка	—
2.	Площадь земельного участка ± величина погрешности определения (вычисления) площади ($P \pm \Delta P$), м ²	1 940 ± 15,00
3.	Формула, примененная для вычисления предельной погрешности определения площади земельного участка, с подставленными значениями и итоговые (вычисленные) значения	$3,5 * 0,10 * \sqrt{(1\ 940,00)} = 15$
4.	Площадь земельного участка согласно сведениям Единого государственного реестра недвижимости (Ркад), м ²	1 500,00
5.	Оценка расхождения Р и Ркад ($P - P_{кад}$), м ²	440
6.	Предельный минимальный и максимальный размеры земельного участка (Рмин и Рмакс), м ²	— —
7.	Вид (виды) разрешенного использования	Для индивидуального жилищного строительства
7.1.	Дополнительные сведения об использовании земельного участка	—
8.	Кадастровый или иной государственный учетный номер (инвентарный) здания, сооружения, объекта незавершенного строительства, расположенного на земельном участке	13:22:0114002:2119
9.	Сведения о земельных участках (землях общего пользования, территории общего пользования), посредством которых обеспечивается доступ	—
10.	Иные сведения	—
4. Пояснения к сведениям об уточняемом земельном участке с кадастровым номером		13:22:0114002:206 :
1.	—	—

1. Сведения о характерных точках границ уточняемого земельного участка с кадастровым номером _____ 13:22:0114002:208 _____ :							
Система координат _____				Зона № _____			
Обозначение характерных точек границ	Координаты, м				Метод определения координат	Формулы, примененные для расчета средней квадратической погрешности определения координат характерных точек границ (Mt), с подставленными в такие формулы значениями и итоговые (вычисленные) значения Mt, м	Описание закрепления точки
	содержатся в Едином государственном реестре недвижимости		определены в результате выполнения комплексных кадастровых работ				
	X	Y	X	Y			
1	2	3	4	5	6	7	8
н24845У	—	—	417 820,59	1 330 126,16	—	0,10	—
н24844У	—	—	417 815,35	1 330 099,21			
н24843У	—	—	417 811,56	1 330 070,29			
н24862У	—	—	417 808,66	1 330 048,15		—	
н24863У	—	—	417 836,26	1 330 044,52		0,10	
н24873У	—	—	417 841,46	1 330 074,46			
н24864У	—	—	417 843,56	1 330 086,56			
н24865У	—	—	417 849,61	1 330 121,41			
н24845У	—	—	417 820,59	1 330 126,16			
2. Сведения о частях границ уточняемого земельного участка с кадастровым номером _____ 13:22:0114002:208 _____ :							
Обозначение части границ		Горизонтальное проложение (S), м	Описание прохождения части границ	Сведения о согласовании местоположения границ (согласовано/спорное)			
от т.	до т.						
1	2	3	4	5			
н24845У	н24844У	27,45	—	согласовано			
н24844У	н24843У	29,17					

1	2	3	4	5
н24843У	н24862У	22,33	—	согласовано
н24862У	н24863У	27,84		
н24863У	н24873У	30,39		
н24873У	н24864У	12,28		
н24864У	н24865У	35,37		
н24865У	н24845У	29,41		

3. Сведения о характеристиках уточняемого земельного участка с кадастровым номером 13:22:0114002:208 :

№ п/п	Наименование характеристики земельного участка	Значение характеристики
1	2	3
1.	Адрес земельного участка	—
1.1.	Сведения о местоположении земельного участка (при отсутствии адреса) в структурированном в соответствии с федеральной информационной адресной системой виде	Российская Федерация, Республика Мордовия, Чамзинский р-н, Чамзинка рп, Советская ул, № 21
1.2.	Дополнительные сведения о местоположении земельного участка	—
2.	Площадь земельного участка ± величина погрешности определения (вычисления) площади ($P \pm \Delta P$), м ²	2 289 ± 17,00
3.	Формула, примененная для вычисления предельной погрешности определения площади земельного участка, с подставленными значениями и итоговые (вычисленные) значения	$3,5*0,10*\sqrt{(2\ 289,00)} = 17$
4.	Площадь земельного участка согласно сведениям Единого государственного реестра недвижимости (Ркад), м ²	2 280,00
5.	Оценка расхождения Р и Ркад ($P - P_{кад}$), м ²	9
6.	Предельный минимальный и максимальный размеры земельного участка (Рмин и Рмакс), м ²	— —
7.	Вид (виды) разрешенного использования	Для индивидуального жилищного строительства
7.1.	Дополнительные сведения об использовании земельного участка	—
8.	Кадастровый или иной государственный учетный номер (инвентарный) здания, сооружения, объекта незавершенного строительства, расположенного на земельном участке	13:22:0114002:2786
9.	Сведения о земельных участках (землях общего пользования, территории общего пользования), посредством которых обеспечивается доступ	—
10.	Иные сведения	—

4. Пояснения к сведениям об уточняемом земельном участке с кадастровым номером 13:22:0114002:208 :

1. —

1. Сведения о характерных точках границ уточняемого земельного участка с кадастровым номером 13:22:0114002:213 :

Система координат — Зона № —

Обозначение характерных точек границ	Координаты, м				Метод определения координат	Формулы, примененные для расчета средней квадратической погрешности определения координат характерных точек границ (Mt), с подставленными в такие формулы значениями и итоговые (вычисленные) значения Mt, м	Описание закрепления точки
	содержатся в Едином государственном реестре недвижимости		определены в результате выполнения комплексных кадастровых работ				
	X	Y	X	Y			
1	2	3	4	5	6	7	8
н24894 У	—	—	417 963,54	1 330 104,47	—	0,10	—
н24895 У	—	—	417 936,65	1 330 108,12		—	
н426У	—	—	417 933,06	1 330 075,38		0,10	
н425У	—	—	417 928,75	1 330 036,75			
н24899 У	—	—	417 927,87	1 330 028,94		—	
н24896 У	—	—	417 956,00	1 330 026,14		0,10	
н24900 У	—	—	417 956,54	1 330 031,80			
н24897 У	—	—	417 960,41	1 330 072,48			
н24898 У	—	—	417 962,01	1 330 090,79			
н24894 У	—	—	417 963,54	1 330 104,47			

2. Сведения о частях границ уточняемого земельного участка с кадастровым номером 13:22:0114002:213 :

Обозначение части границ		Горизонтальное проложение (S), м	Описание прохождения части границ	Сведения о согласовании местоположения границ (согласовано/спорное)
от т.	до т.			
1	2	3	4	5

1	2	3	4	5
н24894У	н24895У	27,14	—	согласовано
н24895У	н426У	32,94		
н426У	н425У	38,87		
н425У	н24899У	7,86		
н24899У	н24896У	28,27		
н24896У	н24900У	5,69		
н24900У	н24897У	40,86		
н24897У	н24898У	18,38		
н24898У	н24894У	13,77		

3. Сведения о характеристиках уточняемого земельного участка с кадастровым номером 13:22:0114002:213 :

№ п/п	Наименование характеристики земельного участка	Значение характеристики
1	2	3
1.	Адрес земельного участка	—
1.1.	Сведения о местоположении земельного участка (при отсутствии адреса) в структурированном в соответствии с федеральной информационной адресной системой виде	Российская Федерация, Республика Мордовия, Чамзинский р-н, Чамзинка рп, Советская ул, 29
1.2.	Дополнительные сведения о местоположении земельного участка	—
2.	Площадь земельного участка ± величина погрешности определения (вычисления) площади ($P \pm \Delta P$), м ²	2 186 ± 16,00
3.	Формула, примененная для вычисления предельной погрешности определения площади земельного участка, с подставленными значениями и итоговые (вычисленные) значения	$3,5 * 0,10 * \sqrt{(2\ 186,00)} = 16$
4.	Площадь земельного участка согласно сведениям Единого государственного реестра недвижимости (Ркад), м ²	2 050,00
5.	Оценка расхождения Р и Ркад ($P - P_{кад}$), м ²	136
6.	Предельный минимальный и максимальный размеры земельного участка (Рмин и Рмакс), м ²	— —
7.	Вид (виды) разрешенного использования	Для индивидуального жилищного строительства
7.1.	Дополнительные сведения об использовании земельного участка	—
8.	Кадастровый или иной государственный учетный номер (инвентарный) здания, сооружения, объекта незавершенного строительства, расположенного на земельном участке	13:22:0114002:2184

1	2	3
9.	Сведения о земельных участках (землях общего пользования, территории общего пользования), посредством которых обеспечивается доступ	—
10.	Иные сведения	—

4. Пояснения к сведениям об уточняемом земельном участке с кадастровым номером 13:22:0114002:213 :

1.	—
----	---

1. Сведения о характерных точках границ уточняемого земельного участка с кадастровым номером 13:22:0114002:218 :

Система координат — Зона № —

Обозначение характерных точек границ	Координаты, м				Метод определения координат	Формулы, примененные для расчета средней квадратической погрешности определения координат характерных точек границ (Mt), с подставленными в такие формулы значениями и итоговые (вычисленные) значения Mt, м	Описание закрепления точки
	содержатся в Едином государственном реестре недвижимости		определены в результате выполнения комплексных кадастровых работ				
	X	Y	X	Y			
1	2	3	4	5	6	7	8
н9181У	—	—	417 991,79	1 330 100,66	—	0,10	—
н9180У	—	—	417 991,04	1 330 092,61			
н9179У	—	—	417 988,62	1 330 069,49			
н24919 У	—	—	417 985,71	1 330 043,48			
н24916 У	—	—	418 016,62	1 330 039,91			
н24917 У	—	—	418 019,15	1 330 062,37			
н24918 У	—	—	418 023,04	1 330 096,86			
н9181У	—	—	417 991,79	1 330 100,66			

2. Сведения о частях границ уточняемого земельного участка с кадастровым номером 13:22:0114002:218 :

Обозначение части границ		Горизонтальное проложение (S), м	Описание прохождения части границ	Сведения о согласовании местоположения границ (согласовано/спорное)
от т.	до т.			
1	2	3	4	5

1	2	3	4	5
н9181У	н9180У	8,08	—	согласовано
н9180У	н9179У	23,25		
н9179У	н24919У	26,17		
н24919У	н24916У	31,12		
н24916У	н24917У	22,60		
н24917У	н24918У	34,71		
н24918У	н9181У	31,48		

3. Сведения о характеристиках уточняемого земельного участка с кадастровым номером 13:22:0114002:218 :

№ п/п	Наименование характеристики земельного участка	Значение характеристики
1	2	3
1.	Адрес земельного участка	—
1.1.	Сведения о местоположении земельного участка (при отсутствии адреса) в структурированном в соответствии с федеральной информационной адресной системой виде	Российская Федерация, Республика Мордовия, Чамзинский р-н, Чамзинка рп, Советская ул, 33
1.2.	Дополнительные сведения о местоположении земельного участка	—
2.	Площадь земельного участка ± величина погрешности определения (вычисления) площади ($P \pm \Delta P$), м ²	1 791 ± 15,00
3.	Формула, примененная для вычисления предельной погрешности определения площади земельного участка, с подставленными значениями и итоговые (вычисленные) значения	$3,5 * 0,10 * \sqrt{(1\ 791,00)} = 15$
4.	Площадь земельного участка согласно сведениям Единого государственного реестра недвижимости (Ркад), м ²	1 500,00
5.	Оценка расхождения Р и Ркад ($P - P_{кад}$), м ²	291
6.	Предельный минимальный и максимальный размеры земельного участка (Рмин и Рмакс), м ²	— —
7.	Вид (виды) разрешенного использования	Для обслуживания жилого дома
7.1.	Дополнительные сведения об использовании земельного участка	—
8.	Кадастровый или иной государственный учетный номер (инвентарный) здания, сооружения, объекта незавершенного строительства, расположенного на земельном участке	13:22:0114002:2079
9.	Сведения о земельных участках (землях общего пользования, территории общего пользования), посредством которых обеспечивается доступ	—

1	2			3			
10.	Иные сведения			—			
4. Пояснения к сведениям об уточняемом земельном участке с кадастровым номером <u>13:22:0114002:218</u> :							
1.	—						
1. Сведения о характерных точках границ уточняемого земельного участка с кадастровым номером <u>13:22:0114002:223</u> :							
Система координат <u>—</u>				Зона № <u>—</u>			
Обозначение характерных точек границ	Координаты, м				Метод определения координат	Формулы, примененные для расчета средней квадратической погрешности определения координат характерных точек границ (Mt), с подставленными в такие формулы значениями и итоговые (вычисленные) значения Mt, м	Описание закрепления точки
	содержатся в Едином государственном реестре недвижимости		определены в результате выполнения комплексных кадастровых работ				
	X	Y	X	Y			
1	2	3	4	5	6	7	8
н24928 У	—	—	418 083,34	1 330 088,18	—	0,10	—
н24927 У	—	—	418 080,47	1 330 064,53			
н24926 У	—	—	418 074,31	1 330 029,80			
н25437 У	—	—	418 071,30	1 330 012,94			
н24929 У	—	—	418 069,45	1 330 002,36			
н24930 У	—	—	418 097,29	1 329 999,01			
н24944 У	—	—	418 100,63	1 330 019,12			
н24931 У	—	—	418 104,92	1 330 044,99			
н24932 У	—	—	418 106,55	1 330 054,20			
н24933 У	—	—	418 110,75	1 330 078,28		0,10	

1	2	3	4	5	6	7	8
н24942 У	—	—	418 111,12	1 330 078,24	—	0,10	—
н24934 У	—	—	418 111,77	1 330 084,57			
н24928 У	—	—	418 083,34	1 330 088,18			

2. Сведения о частях границ уточняемого земельного участка с кадастровым номером 13:22:0114002:223 :

Обозначение части границ		Горизонтальное проложение (S), м	Описание прохождения части границ	Сведения о согласовании местоположения границ (согласовано/спорное)
от т.	до т.			
1	2	3	4	5
н24928У	н24927У	23,82	—	согласовано
н24927У	н24926У	35,27		
н24926У	н25437У	17,13		
н25437У	н24929У	10,74		
н24929У	н24930У	28,04		
н24930У	н24944У	20,39		
н24944У	н24931У	26,22		
н24931У	н24932У	9,35		
н24932У	н24933У	24,44		
н24933У	н24942У	0,37		
н24942У	н24934У	6,36		
н24934У	н24928У	28,66		

3. Сведения о характеристиках уточняемого земельного участка с кадастровым номером 13:22:0114002:223 :

№ п/п	Наименование характеристики земельного участка	Значение характеристики
1	2	3
1.	Адрес земельного участка	—
1.1.	Сведения о местоположении земельного участка (при отсутствии адреса) в структурированном в соответствии с федеральной информационной адресной системой виде	Российская Федерация, Республика Мордовия, Чамзинский р-н, Чамзинка рп, Советская ул, 39
1.2.	Дополнительные сведения о местоположении земельного участка	—
2.	Площадь земельного участка ± величина погрешности определения (вычисления) площади ($P \pm \Delta P$), м ²	2 416 ± 17,00

1	2	3
3.	Формула, примененная для вычисления предельной погрешности определения площади земельного участка, с подставленными значениями и итоговые (вычисленные) значения	$3,5*0,10*\sqrt{(2\ 416,00)} = 17$
4.	Площадь земельного участка согласно сведениям Единого государственного реестра недвижимости (Ркад), м ²	2 000,00
5.	Оценка расхождения Р и Ркад (Р - Ркад), м ²	416
6.	Предельный минимальный и максимальный размеры земельного участка (Рмин и Рмакс), м ²	— —
7.	Вид (виды) разрешенного использования	Для индивидуального жилищного строительства
7.1.	Дополнительные сведения об использовании земельного участка	—
8.	Кадастровый или иной государственный учетный номер (инвентарный) здания, сооружения, объекта незавершенного строительства, расположенного на земельном участке	—
9.	Сведения о земельных участках (землях общего пользования, территории общего пользования), посредством которых обеспечивается доступ	—
10.	Иные сведения	—

4. Пояснения к сведениям об уточняемом земельном участке с кадастровым номером 13:22:0114002:223 :

1.	—
----	---

1. Сведения о характерных точках границ уточняемого земельного участка с кадастровым номером 13:22:0114002:232 :
Система координат — Зона № —

Обозначение характерных точек границ	Координаты, м				Метод определения координат	Формулы, примененные для расчета средней квадратической погрешности определения координат характерных точек границ (Mt), с подставленными в такие формулы значениями и итоговые (вычисленные) значения Mt, м	Описание закрепления точки
	содержатся в Едином государственном реестре недвижимости		определены в результате выполнения комплексных кадастровых работ				
	X	Y	X	Y			
1	2	3	4	5	6	7	8
н 2У	—	—	418 200,35	1 330 074,03	—	0,10	Долговременный межевой знак

1	2	3	4	5	6	7	8
н24952 У	—	—	418 190,05	1 330 002,49	—	0,10	—
н24961 У	—	—	418 221,86	1 329 997,91			
н24962 У	—	—	418 228,03	1 330 040,72			
н24963 У	—	—	418 230,56	1 330 058,31			
н24964 У	—	—	418 231,10	1 330 063,43			
н24965 У	—	—	418 231,71	1 330 069,23			
н24966 У	—	—	418 206,82	1 330 072,50			
н 2У	—	—	418 200,35	1 330 074,03		0,10	Долговременный межевой знак

2. Сведения о частях границ уточняемого земельного участка с кадастровым номером 13:22:0114002:232 :

Обозначение части границ		Горизонтальное проложение (S), м	Описание прохождения части границ	Сведения о согласовании местоположения границ (согласовано/спорное)
от т.	до т.			
1	2	3	4	5
н 2У	н24952У	72,28	—	согласовано
н24952У	н24961У	32,14		
н24961У	н24962У	43,25		
н24962У	н24963У	17,77		
н24963У	н24964У	5,15		
н24964У	н24965У	5,83		
н24965У	н24966У	25,10		
н24966У	н 2У	6,65		

3. Сведения о характеристиках уточняемого земельного участка с кадастровым номером 13:22:0114002:232 :

№ п/п	Наименование характеристики земельного участка	Значение характеристики
1	2	3
1	2	3

1	2	3
1.	Адрес земельного участка	—
1.1.	Сведения о местоположении земельного участка (при отсутствии адреса) в структурированном в соответствии с федеральной информационной адресной системой виде	Российская Федерация, Республика Мордовия, Чамзинский р-н, Чамзинское пгт, Чамзинка рп, Советская ул, 47
1.2.	Дополнительные сведения о местоположении земельного участка	—
2.	Площадь земельного участка ± величина погрешности определения (вычисления) площади ($P \pm \Delta P$), м ²	2 308 ± 17,00
3.	Формула, примененная для вычисления предельной погрешности определения площади земельного участка, с подставленными значениями и итоговые (вычисленные) значения	$3,5*0,10*\sqrt{(2\ 308,00)} = 17$
4.	Площадь земельного участка согласно сведениям Единого государственного реестра недвижимости (Ркад), м ²	2 280,00
5.	Оценка расхождения Р и Ркад ($P - P_{кад}$), м ²	28
6.	Предельный минимальный и максимальный размеры земельного участка (Рмин и Рмакс), м ²	— —
7.	Вид (виды) разрешенного использования	Для ведения личного подсобного хозяйства
7.1.	Дополнительные сведения об использовании земельного участка	—
8.	Кадастровый или иной государственный учетный номер (инвентарный) здания, сооружения, объекта незавершенного строительства, расположенного на земельном участке	13:22:0114002:2095
9.	Сведения о земельных участках (землях общего пользования, территории общего пользования), посредством которых обеспечивается доступ	—
10.	Иные сведения	—
4. Пояснения к сведениям об уточняемом земельном участке с кадастровым номером		13:22:0114002:232 :
1.	—	—

1. Сведения о характерных точках границ уточняемого земельного участка с кадастровым номером

13:22:0114002:234

Система координат _____

Зона № _____

Обозначение характерных точек границ	Координаты, м				Метод определения координат	Формулы, примененные для расчета средней квадратической погрешности определения координат характерных точек границ (Mt), с подставленными в такие формулы значениями и итоговые (вычисленные) значения Mt, м	Описание закрепления точки
	содержатся в Едином государственном реестре недвижимости		определены в результате выполнения комплексных кадастровых работ				
	X	Y	X	Y			
1	2	3	4	5	6	7	8
н24974 у	—	—	418 260,77	1 330 065,57	—	—	—
н24975 у	—	—	418 231,87	1 330 069,85			
н24965 у	—	—	418 231,71	1 330 069,23			
н24964 у	—	—	418 231,10	1 330 063,43			
н24963 у	—	—	418 230,56	1 330 058,31			
н24962 у	—	—	418 228,03	1 330 040,72			
н24961 у	—	—	418 221,86	1 329 997,91			
н24978 у	—	—	418 220,73	1 329 989,23			
н24976 у	—	—	418 246,11	1 329 987,07			
н24977 у	—	—	418 257,96	1 330 046,59			
н24974 у	—	—	418 260,77	1 330 065,57			

2. Сведения о частях границ уточняемого земельного участка с кадастровым номером 13:22:0114002:234 :

Обозначение части границ		Горизонтальное проложение (S), м	Описание прохождения части границ	Сведения о согласовании местоположения границ (согласовано/спорное)
от т.	до т.			
1	2	3	4	5
н24974У	н24975У	29,22	—	согласовано
н24975У	н24965У	0,64		
н24965У	н24964У	5,83		
н24964У	н24963У	5,15		
н24963У	н24962У	17,77		
н24962У	н24961У	43,25		
н24961У	н24978У	8,75		
н24978У	н24976У	25,47		
н24976У	н24977У	60,69		
н24977У	н24974У	19,19		

3. Сведения о характеристиках уточняемого земельного участка с кадастровым номером 13:22:0114002:234 :

№ п/п	Наименование характеристики земельного участка	Значение характеристики
1	2	3
1.	Адрес земельного участка	—
1.1.	Сведения о местоположении земельного участка (при отсутствии адреса) в структурированном в соответствии с федеральной информационной адресной системой виде	Российская Федерация, Республика Мордовия, Чамзинский р-н, Чамзинка рп, Советская ул, 49
1.2.	Дополнительные сведения о местоположении земельного участка	—
2.	Площадь земельного участка ± величина погрешности определения (вычисления) площади ($P \pm \Delta P$), м ²	2 222 ± 16,00
3.	Формула, примененная для вычисления предельной погрешности определения площади земельного участка, с подставленными значениями и итоговые (вычисленные) значения	$3,5 * 0,10 * \sqrt{(2\ 222,00)} = 16$
4.	Площадь земельного участка согласно сведениям Единого государственного реестра недвижимости (Ркад), м ²	2 100,00
5.	Оценка расхождения Р и Ркад ($P - P_{кад}$), м ²	122
6.	Предельный минимальный и максимальный размеры земельного участка (Рмин и Рмакс), м ²	— —
7.	Вид (виды) разрешенного использования	Для индивидуального жилищного строительства

1	2	3
7.1.	Дополнительные сведения об использовании земельного участка	—
8.	Кадастровый или иной государственный учетный номер (инвентарный) здания, сооружения, объекта незавершенного строительства, расположенного на земельном участке	13:22:0114002:2097
9.	Сведения о земельных участках (землях общего пользования, территории общего пользования), посредством которых обеспечивается доступ	—
10.	Иные сведения	—

4. Пояснения к сведениям об уточняемом земельном участке с кадастровым номером 13:22:0114002:234 :

1.	—
----	---

1. Сведения о характерных точках границ уточняемого земельного участка с кадастровым номером 13:22:0114002:236 :
Система координат — Зона № —

Обозначение характерных точек границ	Координаты, м				Метод определения координат	Формулы, примененные для расчета средней квадратической погрешности определения координат характерных точек границ (Mt), с подставленными в такие формулы значениями и итоговые (вычисленные) значения Mt, м	Описание закрепления точки
	содержатся в Едином государственном реестре недвижимости		определены в результате выполнения комплексных кадастровых работ				
	X	Y	X	Y			
1	2	3	4	5	6	7	8
н24974 У	—	—	418 260,77	1 330 065,57	—	—	—
н24977 У	—	—	418 257,96	1 330 046,59			
н24979 У	—	—	418 248,96	1 330 000,97			
н24980 У	—	—	418 278,33	1 329 996,09		0,10	
н24981 У	—	—	418 284,86	1 330 031,93		—	
н24982 У	—	—	418 289,89	1 330 061,79			

1	2	3	4	5	6	7	8
н24983 У	—	—	418 282,19	1 330 062,60	—	—	—
н24984 У	—	—	418 278,96	1 330 063,23			
н24974 У	—	—	418 260,77	1 330 065,57			

2. Сведения о частях границ уточняемого земельного участка с кадастровым номером 13:22:0114002:236 :

Обозначение части границ		Горизонтальное проложение (S), м	Описание прохождения части границ	Сведения о согласовании местоположения границ (согласовано/спорное)
от т.	до т.			
1	2	3	4	5
н24974У	н24977У	19,19	—	согласовано
н24977У	н24979У	46,50		
н24979У	н24980У	29,77		
н24980У	н24981У	36,43		
н24981У	н24982У	30,28		
н24982У	н24983У	7,74		
н24983У	н24984У	3,29		
н24984У	н24974У	18,34		

3. Сведения о характеристиках уточняемого земельного участка с кадастровым номером 13:22:0114002:236 :

№ п/п	Наименование характеристики земельного участка	Значение характеристики
1	2	3
1.	Адрес земельного участка	—
1.1.	Сведения о местоположении земельного участка (при отсутствии адреса) в структурированном в соответствии с федеральной информационной адресной системой виде	Российская Федерация, Республика Мордовия, Чамзинский р-н, Чамзинка рп, Советская ул, № 51
1.2.	Дополнительные сведения о местоположении земельного участка	—
2.	Площадь земельного участка ± величина погрешности определения (вычисления) площади ($P \pm \Delta P$), м ²	1 941 ± 15,00
3.	Формула, примененная для вычисления предельной погрешности определения площади земельного участка, с подставленными значениями и итоговые (вычисленные) значения	$3,5 * 0,10 * \sqrt{(1\ 941,00)} = 15$

1	2	3
4.	Площадь земельного участка согласно сведениям Единого государственного реестра недвижимости (Ркад), м ²	1 500,00
5.	Оценка расхождения Р и Ркад (Р - Ркад), м ²	441
6.	Предельный минимальный и максимальный размеры земельного участка (Рмин и Рмакс), м ²	— —
7.	Вид (виды) разрешенного использования	Для индивидуального жилищного строительства
7.1.	Дополнительные сведения об использовании земельного участка	—
8.	Кадастровый или иной государственный учетный номер (инвентарный) здания, сооружения, объекта незавершенного строительства, расположенного на земельном участке	13:22:0114002:2798
9.	Сведения о земельных участках (землях общего пользования, территории общего пользования), посредством которых обеспечивается доступ	—
10.	Иные сведения	—

4. Пояснения к сведениям об уточняемом земельном участке с кадастровым номером 13:22:0114002:236 :

1.	—
----	---

1. Сведения о характерных точках границ уточняемого земельного участка с кадастровым номером 13:22:0114002:243 :
Система координат — Зона № —

Обозначение характерных точек границ	Координаты, м				Метод определения координат	Формулы, примененные для расчета средней квадратической погрешности определения координат характерных точек границ (Mt), с подставленными в такие формулы значениями и итоговые (вычисленные) значения Mt, м	Описание закрепления точки
	содержатся в Едином государственном реестре недвижимости		определены в результате выполнения комплексных кадастровых работ				
	X	Y	X	Y			
1	2	3	4	5	6	7	8
н25013 У	—	—	418 376,91	1 330 049,44	—	0,10	—
н2646У	—	—	418 373,47	1 330 023,75		0,30	
н25012 У	—	—	418 372,31	1 330 015,37		0,10	
н25011 У	—	—	418 370,05	1 330 000,58			

1	2	3	4	5	6	7	8
н25032 У	—	—	418 369,27	1 329 994,56	—	—	—
н7У	—	—	418 397,69	1 329 991,13		0,10	Временный межевой знак
н6У	—	—	418 399,57	1 330 005,04			Долговременный межевой знак
н5У	—	—	418 401,58	1 330 019,40			
н4У	—	—	418 404,81	1 330 044,35			
н25031 У	—	—	418 404,90	1 330 045,06		—	—
н25013 У	—	—	418 376,91	1 330 049,44		0,10	

2. Сведения о частях границ уточняемого земельного участка с кадастровым номером 13:22:0114002:243 :

Обозначение части границ		Горизонтальное проложение (S), м	Описание прохождения части границ	Сведения о согласовании местоположения границ (согласовано/спорное)
от т.	до т.			
1	2	3	4	5
н25013У	н2646У	25,92	—	согласовано
н2646У	н25012У	8,46		
н25012У	н25011У	14,96		
н25011У	н25032У	6,07		
н25032У	н7У	28,63		
н7У	н6У	14,04		
н6У	н5У	14,50		
н5У	н4У	25,16		
н4У	н25031У	0,72		
н25031У	н25013У	28,33		

3. Сведения о характеристиках уточняемого земельного участка с кадастровым номером 13:22:0114002:243 :

№ п/п	Наименование характеристики земельного участка	Значение характеристики
1	2	3
1	2	3

1	2	3
1.	Адрес земельного участка	—
1.1.	Сведения о местоположении земельного участка (при отсутствии адреса) в структурированном в соответствии с федеральной информационной адресной системой виде	Российская Федерация, Республика Мордовия, Чамзинский р-н, Чамзинка рп, Советская ул, 59
1.2.	Дополнительные сведения о местоположении земельного участка	—
2.	Площадь земельного участка ± величина погрешности определения (вычисления) площади ($P \pm \Delta P$), м ²	1 563 ± 14,00
3.	Формула, примененная для вычисления предельной погрешности определения площади земельного участка, с подставленными значениями и итоговые (вычисленные) значения	$3,5*0,10*\sqrt{(1\ 563,00)} = 14$
4.	Площадь земельного участка согласно сведениям Единого государственного реестра недвижимости (Ркад), м ²	1 500,00
5.	Оценка расхождения Р и Ркад ($P - P_{кад}$), м ²	63
6.	Предельный минимальный и максимальный размеры земельного участка ($P_{мин}$ и $P_{макс}$), м ²	— —
7.	Вид (виды) разрешенного использования	Для индивидуального жилищного строительства
7.1.	Дополнительные сведения об использовании земельного участка	—
8.	Кадастровый или иной государственный учетный номер (инвентарный) здания, сооружения, объекта незавершенного строительства, расположенного на земельном участке	13:22:0114002:2099
9.	Сведения о земельных участках (землях общего пользования, территории общего пользования), посредством которых обеспечивается доступ	—
10.	Иные сведения	—
4. Пояснения к сведениям об уточняемом земельном участке с кадастровым номером		13:22:0114002:243 :
1.	—	—

1. Сведения о характерных точках границ уточняемого земельного участка с кадастровым номером _____ 13:22:0114002:247 _____ :
 Система координат _____ — Зона № _____ —

Обозначение характерных точек границ	Координаты, м				Метод определения координат	Формулы, примененные для расчета средней квадратической погрешности определения координат характерных точек границ (Mt), с подставленными в такие формулы значениями и итоговые (вычисленные) значения Mt, м	Описание закрепления точки
	содержатся в Едином государственном реестре недвижимости		определены в результате выполнения комплексных кадастровых работ				
	X	Y	X	Y			
1	2	3	4	5	6	7	8
н2У	—	—	418 426,98	1 330 000,79	—	0,10	Долговременный межевой знак
н25037У	—	—	418 425,75	1 329 992,38		—	—
н25033У	—	—	418 457,60	1 329 988,74			
н25034У	—	—	418 459,12	1 330 001,18			
н25035У	—	—	418 460,41	1 330 017,29			
н25036У	—	—	418 462,34	1 330 036,38		0,10	—
н3У	—	—	418 432,47	1 330 040,40			
н2У	—	—	418 426,98	1 330 000,79			

2. Сведения о частях границ уточняемого земельного участка с кадастровым номером _____ 13:22:0114002:247 _____ :

Обозначение части границ		Горизонтальное проложение (S), м	Описание прохождения части границ	Сведения о согласовании местоположения границ (согласовано/спорное)
от т.	до т.			
1	2	3	4	5
н2У	н25037У	8,50	—	согласовано
н25037У	н25033У	32,06		
н25033У	н25034У	12,53		
н25034У	н25035У	16,16		

1	2	3	4	5
н25035У	н25036У	19,19	—	согласовано
н25036У	н3У	30,14		
н3У	н2У	39,99		

3. Сведения о характеристиках уточняемого земельного участка с кадастровым номером 13:22:0114002:247 :

№ п/п	Наименование характеристики земельного участка	Значение характеристики
1	2	3
1.	Адрес земельного участка	—
1.1.	Сведения о местоположении земельного участка (при отсутствии адреса) в структурированном в соответствии с федеральной информационной адресной системой виде	Российская Федерация, Республика Мордовия, Чамзинский р-н, Чамзинка рп, Чамзинка рп, Советская ул, д 63
1.2.	Дополнительные сведения о местоположении земельного участка	—
2.	Площадь земельного участка ± величина погрешности определения (вычисления) площади ($P \pm \Delta P$), м ²	1 500 ± 14,00
3.	Формула, примененная для вычисления предельной погрешности определения площади земельного участка, с подставленными значениями и итоговые (вычисленные) значения	$3,5 * 0,10 * \sqrt{(1\ 500,00)} = 14$
4.	Площадь земельного участка согласно сведениям Единого государственного реестра недвижимости (Ркад), м ²	1 500,00
5.	Оценка расхождения Р и Ркад ($P - P_{кад}$), м ²	0
6.	Предельный минимальный и максимальный размеры земельного участка ($P_{мин}$ и $P_{макс}$), м ²	— —
7.	Вид (виды) разрешенного использования	Для ведения личного подсобного хозяйства
7.1.	Дополнительные сведения об использовании земельного участка	—
8.	Кадастровый или иной государственный учетный номер (инвентарный) здания, сооружения, объекта незавершенного строительства, расположенного на земельном участке	13:22:0114002:2101
9.	Сведения о земельных участках (землях общего пользования, территории общего пользования), посредством которых обеспечивается доступ	—
10.	Иные сведения	—

4. Пояснения к сведениям об уточняемом земельном участке с кадастровым номером 13:22:0114002:247 :

1.	—
----	---

1. Сведения о характерных точках границ уточняемого земельного участка с кадастровым номером

13:22:0114002:498

Система координат _____

Зона № _____

Обозначение характерных точек границ	Координаты, м				Метод определения координат	Формулы, примененные для расчета средней квадратической погрешности определения координат характерных точек границ (Mt), с подставленными в такие формулы значениями и итоговые (вычисленные) значения Mt, м	Описание закрепления точки
	содержатся в Едином государственном реестре недвижимости		определены в результате выполнения комплексных кадастровых работ				
	X	Y	X	Y			
1	2	3	4	5	6	7	8
н24779 У	—	—	417 690,61	1 330 144,04	—	—	—
н24778 У	—	—	417 689,75	1 330 138,07			
н24777 У	—	—	417 688,36	1 330 126,83			
н24776 У	—	—	417 678,45	1 330 065,64			
н24790 У	—	—	417 675,85	1 330 049,05			
н24791 У	—	—	417 695,10	1 330 046,02			
н24811 У	—	—	417 698,09	1 330 073,42			
н24792 У	—	—	417 700,40	1 330 094,55			
н24793 У	—	—	417 705,00	1 330 126,18			
н24794 У	—	—	417 706,37	1 330 136,17			
н24795 У	—	—	417 707,40	1 330 144,46			
н24796 У	—	—	417 703,18	1 330 144,98			

1	2	3	4	5	6	7	8
н24797 У	—	—	417 703,43	1 330 147,01	—	—	—
н24798 У	—	—	417 700,66	1 330 147,35			
н24799 У	—	—	417 700,57	1 330 146,59			
н24800 У	—	—	417 699,84	1 330 146,50			
н24780 У	—	—	417 691,00	1 330 147,48			
н24779 У	—	—	417 690,61	1 330 144,04			

2. Сведения о частях границ уточняемого земельного участка с кадастровым номером 13:22:0114002:498 :

Обозначение части границ		Горизонтальное проложение (S), м	Описание прохождения части границ	Сведения о согласовании местоположения границ (согласовано/спорное)
от т.	до т.			
1	2	3	4	5
н24779У	н24778У	6,03	—	согласовано
н24778У	н24777У	11,33		
н24777У	н24776У	61,99		
н24776У	н24790У	16,79		
н24790У	н24791У	19,49		
н24791У	н24811У	27,56		
н24811У	н24792У	21,26		
н24792У	н24793У	31,96		
н24793У	н24794У	10,08		
н24794У	н24795У	8,35		
н24795У	н24796У	4,25		
н24796У	н24797У	2,05		
н24797У	н24798У	2,79		
н24798У	н24799У	0,77		
н24799У	н24800У	0,74		
н24800У	н24780У	8,89		
н24780У	н24779У	3,46		

3. Сведения о характеристиках уточняемого земельного участка с кадастровым номером <u>13:22:0114002:498</u> :		
№ п/п	Наименование характеристики земельного участка	Значение характеристики
1	2	3
1.	Адрес земельного участка	—
1.1.	Сведения о местоположении земельного участка (при отсутствии адреса) в структурированном в соответствии с федеральной информационной адресной системой виде	Российская Федерация, Республика Мордовия, Чамзинский р-н, Чамзинка рп, Советская ул, № 11.
1.2.	Дополнительные сведения о местоположении земельного участка	—
2.	Площадь земельного участка ± величина погрешности определения (вычисления) площади ($P \pm \Delta P$), м ²	1 747 ± 15,00
3.	Формула, примененная для вычисления предельной погрешности определения площади земельного участка, с подставленными значениями и итоговые (вычисленные) значения	$3,5*0,10*\sqrt{(1\ 747,00)} = 15$
4.	Площадь земельного участка согласно сведениям Единого государственного реестра недвижимости (Ркад), м ²	1 400,00
5.	Оценка расхождения Р и Ркад ($P - P_{кад}$), м ²	347
6.	Предельный минимальный и максимальный размеры земельного участка (Рмин и Рмакс), м ²	— —
7.	Вид (виды) разрешенного использования	Для индивидуального жилищного строительства
7.1.	Дополнительные сведения об использовании земельного участка	—
8.	Кадастровый или иной государственный учетный номер (инвентарный) здания, сооружения, объекта незавершенного строительства, расположенного на земельном участке	13:22:0114002:2783
9.	Сведения о земельных участках (землях общего пользования, территории общего пользования), посредством которых обеспечивается доступ	—
10.	Иные сведения	—
4. Пояснения к сведениям об уточняемом земельном участке с кадастровым номером <u>13:22:0114002:498</u> :		
1.	—	—

1. Сведения о характерных точках границ уточняемого земельного участка с кадастровым номером

13:22:0114002:61

Система координат _____

Зона № _____

Обозначение характерных точек границ	Координаты, м				Метод определения координат	Формулы, примененные для расчета средней квадратической погрешности определения координат характерных точек границ (Mt), с подставленными в такие формулы значениями и итоговые (вычисленные) значения Mt, м	Описание закрепления точки
	содержатся в Едином государственном реестре недвижимости		определены в результате выполнения комплексных кадастровых работ				
	X	Y	X	Y			
1	2	3	4	5	6	7	8
н24762 У	—	—	417 666,75	1 330 150,97	—	0,10	—
н24761 У	—	—	417 666,30	1 330 145,62			
н24760 У	—	—	417 665,28	1 330 137,59			
н24759 У	—	—	417 663,73	1 330 128,21			
н24758 У	—	—	417 664,02	1 330 124,68			
н24757 У	—	—	417 662,78	1 330 114,93			
н24756 У	—	—	417 660,94	1 330 103,31			
н24781 У	—	—	417 655,51	1 330 070,70			
н24776 У	—	—	417 678,45	1 330 065,64			
н24777 У	—	—	417 688,36	1 330 126,83			
н24778 У	—	—	417 689,75	1 330 138,07			
н24779 У	—	—	417 690,61	1 330 144,04			

1	2	3	4	5	6	7	8
н24780 У	—	—	417 691,00	1 330 147,48	—	—	—
н24762 У	—	—	417 666,75	1 330 150,97		0,10	

2. Сведения о частях границ уточняемого земельного участка с кадастровым номером 13:22:0114002:61 :

Обозначение части границ		Горизонтальное проложение (S), м	Описание прохождения части границ	Сведения о согласовании местоположения границ (согласовано/спорное)
от т.	до т.			
1	2	3	4	5
н24762У	н24761У	5,37	—	согласовано
н24761У	н24760У	8,09		
н24760У	н24759У	9,51		
н24759У	н24758У	3,54		
н24758У	н24757У	9,83		
н24757У	н24756У	11,76		
н24756У	н24781У	33,06		
н24781У	н24776У	23,49		
н24776У	н24777У	61,99		
н24777У	н24778У	11,33		
н24778У	н24779У	6,03		
н24779У	н24780У	3,46		
н24780У	н24762У	24,50		

3. Сведения о характеристиках уточняемого земельного участка с кадастровым номером 13:22:0114002:61 :

№ п/п	Наименование характеристики земельного участка	Значение характеристики
1	2	3
1.	Адрес земельного участка	—
1.1.	Сведения о местоположении земельного участка (при отсутствии адреса) в структурированном в соответствии с федеральной информационной адресной системой виде	Российская Федерация, Республика Мордовия, Чамзинский р-н, Чамзинка рп, Советская ул, 9
1.2.	Дополнительные сведения о местоположении земельного участка	—
2.	Площадь земельного участка ± величина погрешности определения (вычисления) площади ($P \pm \Delta P$), м ²	1 941 ± 15,00

1	2	3
3.	Формула, примененная для вычисления предельной погрешности определения площади земельного участка, с подставленными значениями и итоговые (вычисленные) значения	$3,5*0,10*\sqrt{(1\ 941,00)} = 15$
4.	Площадь земельного участка согласно сведениям Единого государственного реестра недвижимости (Ркад), м ²	1 500,00
5.	Оценка расхождения Р и Ркад (Р - Ркад), м ²	441
6.	Предельный минимальный и максимальный размеры земельного участка (Рмин и Рмакс), м ²	— —
7.	Вид (виды) разрешенного использования	Для обслуживания жилого дома
7.1.	Дополнительные сведения об использовании земельного участка	—
8.	Кадастровый или иной государственный учетный номер (инвентарный) здания, сооружения, объекта незавершенного строительства, расположенного на земельном участке	13:22:0114002:2179
9.	Сведения о земельных участках (землях общего пользования, территории общего пользования), посредством которых обеспечивается доступ	—
10.	Иные сведения	—

4. Пояснения к сведениям об уточняемом земельном участке с кадастровым номером 13:22:0114002:61 :

1.	—
----	---

1. Сведения о характерных точках границ уточняемого земельного участка с кадастровым номером 13:22:0114002:71 :
Система координат — Зона № —

Обозначение характерных точек границ	Координаты, м				Метод определения координат	Формулы, примененные для расчета средней квадратической погрешности определения координат характерных точек границ (Mt), с подставленными в такие формулы значениями и итоговые (вычисленные) значения Mt, м	Описание закрепления точки
	содержатся в Едином государственном реестре недвижимости		определены в результате выполнения комплексных кадастровых работ				
	X	Y	X	Y			
1	2	3	4	5	6	7	8
н24809 У	—	—	417 732,46	1 330 123,44	—	—	—

1	2	3	4	5	6	7	8
н24810 У	—	—	417 735,37	1 330 140,55	—	—	—
н24795 У	—	—	417 707,40	1 330 144,46			
н24794 У	—	—	417 706,37	1 330 136,17			
н24793 У	—	—	417 705,00	1 330 126,18			
н24792 У	—	—	417 700,40	1 330 094,55			
н24811 У	—	—	417 698,09	1 330 073,42			
н24812 У	—	—	417 725,10	1 330 070,48			
н24813 У	—	—	417 728,80	1 330 104,39			
н24809 У	—	—	417 732,46	1 330 123,44			

2. Сведения о частях границ уточняемого земельного участка с кадастровым номером 13:22:0114002:71 :

Обозначение части границ		Горизонтальное проложение (S), м	Описание прохождения части границ	Сведения о согласовании местоположения границ (согласовано/спорное)
от т.	до т.			
1	2	3	4	5
н24809У	н24810У	17,36	—	согласовано
н24810У	н24795У	28,24		
н24795У	н24794У	8,35		
н24794У	н24793У	10,08		
н24793У	н24792У	31,96		
н24792У	н24811У	21,26		
н24811У	н24812У	27,17		
н24812У	н24813У	34,11		
н24813У	н24809У	19,40		

3. Сведения о характеристиках уточняемого земельного участка с кадастровым номером 13:22:0114002:71 :

№ п/п	Наименование характеристики земельного участка	Значение характеристики
1	2	3

1	2	3
1.	Адрес земельного участка	—
1.1.	Сведения о местоположении земельного участка (при отсутствии адреса) в структурированном в соответствии с федеральной информационной адресной системой виде	Российская Федерация, Республика Мордовия, Чамзинский р-н, Чамзинка рп, Советская ул, 13
1.2.	Дополнительные сведения о местоположении земельного участка	—
2.	Площадь земельного участка ± величина погрешности определения (вычисления) площади ($P \pm \Delta P$), м ²	1 944 ± 15,00
3.	Формула, примененная для вычисления предельной погрешности определения площади земельного участка, с подставленными значениями и итоговые (вычисленные) значения	$3,5 * 0,10 * \sqrt{(1\ 944,00)} = 15$
4.	Площадь земельного участка согласно сведениям Единого государственного реестра недвижимости (Ркад), м ²	1 500,00
5.	Оценка расхождения Р и Ркад ($P - P_{кад}$), м ²	444
6.	Предельный минимальный и максимальный размеры земельного участка (Рмин и Рмакс), м ²	— —
7.	Вид (виды) разрешенного использования	Для индивидуального жилищного строительства
7.1.	Дополнительные сведения об использовании земельного участка	—
8.	Кадастровый или иной государственный учетный номер (инвентарный) здания, сооружения, объекта незавершенного строительства, расположенного на земельном участке	13:22:0114002:2180
9.	Сведения о земельных участках (землях общего пользования, территории общего пользования), посредством которых обеспечивается доступ	—
10.	Иные сведения	—
4. Пояснения к сведениям об уточняемом земельном участке с кадастровым номером		13:22:0114002:71 :
1.	—	—

1. Сведения о характерных точках границ уточняемого земельного участка с кадастровым номером 13:22:0114002:10 :
 Система координат _____ Зона № _____

Обозначение характерных точек границ	Координаты, м				Метод определения координат	Формулы, примененные для расчета средней квадратической погрешности определения координат характерных точек границ (Mt), с подставленными в такие формулы значениями и итоговые (вычисленные) значения Mt, м	Описание закрепления точки			
	содержатся в Едином государственном реестре недвижимости		определены в результате выполнения комплексных кадастровых работ							
	X	Y	X	Y						
1	2	3	4	5	6	7	8			
н2409У	—	—	417 648,08	1 330 224,48	—	0,30	—			
н25123У	—	—	417 648,54	1 330 224,41		—				
н25124У	—	—	417 647,96	1 330 220,58				—		
н25125У	—	—	417 668,38	1 330 217,49					—	
н25126У	—	—	417 668,96	1 330 221,30						—
н4У	—	—	417 679,96	1 330 219,44			0,10			
н2У	—	—	417 682,87	1 330 242,87		Временный межевой знак				
н 4У	—	—	417 685,51	1 330 263,41		—		—		
н25421У	—	—	417 654,03	1 330 268,28			0,30			
н2404У	—	—	417 653,66	1 330 265,16					—	
н2413У	—	—	417 651,53	1 330 247,17		0,30				
н2409У	—	—	417 648,08	1 330 224,48			—			

2. Сведения о частях границ уточняемого земельного участка с кадастровым номером 13:22:0114002:10 :

Обозначение части границ		Горизонтальное проложение (S), м	Описание прохождения части границ	Сведения о согласовании местоположения границ (согласовано/спорное)
от т.	до т.			
1	2	3	4	5
н2409У	н25123У	0,47	—	согласовано
н25123У	н25124У	3,87		
н25124У	н25125У	20,65		

1	2	3	4	5
н25125У	н25126У	3,85	—	согласовано
н25126У	н4У	11,16		
н4У	н2У	23,61		
н2У	н 4У	20,71		
н 4У	н25421У	31,85		
н25421У	н2404У	3,14		
н2404У	н2413У	18,12		
н2413У	н2409У	22,95		

3. Сведения о характеристиках уточняемого земельного участка с кадастровым номером 13:22:0114002:10 :

№ п/п	Наименование характеристики земельного участка	Значение характеристики
1	2	3
1.	Адрес земельного участка	—
1.1.	Сведения о местоположении земельного участка (при отсутствии адреса) в структурированном в соответствии с федеральной информационной адресной системой виде	Российская Федерация, Республика Мордовия, Чамзинский р-н, Чамзинский пгт, Чамзинка рп, Советская ул, 6
1.2.	Дополнительные сведения о местоположении земельного участка	—
2.	Площадь земельного участка ± величина погрешности определения (вычисления) площади ($P \pm \Delta P$), м ²	1 488 ± 14,00
3.	Формула, примененная для вычисления предельной погрешности определения площади земельного участка, с подставленными значениями и итоговые (вычисленные) значения	$3,5*0,10*\sqrt{(1\ 488,00)} = 14$
4.	Площадь земельного участка согласно сведениям Единого государственного реестра недвижимости (Ркад), м ²	1 500,00
5.	Оценка расхождения Р и Ркад ($P - P_{кад}$), м ²	12
6.	Предельный минимальный и максимальный размеры земельного участка ($P_{мин}$ и $P_{макс}$), м ²	— —
7.	Вид (виды) разрешенного использования	Для индивидуального жилищного строительства
7.1.	Дополнительные сведения об использовании земельного участка	—
8.	Кадастровый или иной государственный учетный номер (инвентарный) здания, сооружения, объекта незавершенного строительства, расположенного на земельном участке	13:22:0114002:2174

1	2	3
9.	Сведения о земельных участках (землях общего пользования, территории общего пользования), посредством которых обеспечивается доступ	—
10.	Иные сведения	—

4. Пояснения к сведениям об уточняемом земельном участке с кадастровым номером 13:22:0114002:10 :

1.	—
----	---

1. Сведения о характерных точках границ уточняемого земельного участка с кадастровым номером 13:22:0114002:12 :

Система координат — Зона № —

Обозначение характерных точек границ	Координаты, м				Метод определения координат	Формулы, примененные для расчета средней квадратической погрешности определения координат характерных точек границ (Mt), с подставленными в такие формулы значениями и итоговые (вычисленные) значения Mt, м	Описание закрепления точки		
	содержатся в Едином государственном реестре недвижимости		определены в результате выполнения комплексных кадастровых работ						
	X	Y	X	Y					
1	2	3	4	5	6	7	8		
н25345 У	—	—	418 317,61	1 330 133,00	—	0,10	—		
н25344 У	—	—	418 316,38	1 330 120,72					
н25343 У	—	—	418 313,23	1 330 086,76					
н764У	—	—	418 319,59	1 330 086,12					
н768У	—	—	418 323,62	1 330 125,01					
н767У	—	—	418 339,70	1 330 123,09					
н766У	—	—	418 334,79	1 330 086,11					
н765У	—	—	418 332,25	1 330 084,94					
н4У	—	—	418 340,61	1 330 083,62				Долговременный межевой знак	
н3У	—	—	418 349,34	1 330 140,60					
н25356 У	—	—	418 351,39	1 330 154,69				—	—

1	2	3	4	5	6	7	8
н25357 У	—	—	418 332,34	1 330 159,48	—	—	—
н25358 У	—	—	418 319,43	1 330 161,28			
н25346 У	—	—	418 319,35	1 330 157,69			
н25345 У	—	—	418 317,61	1 330 133,00			

2. Сведения о частях границ уточняемого земельного участка с кадастровым номером 13:22:0114002:12 :

Обозначение части границ		Горизонтальное проложение (S), м	Описание прохождения части границ	Сведения о согласовании местоположения границ (согласовано/спорное)
от т.	до т.			
1	2	3	4	5
н25345У	н25344У	12,34	—	согласовано
н25344У	н25343У	34,11		
н25343У	н764У	6,39		
н764У	н768У	39,10		
н768У	н767У	16,19		
н767У	н766У	37,30		
н766У	н765У	2,80		
н765У	н4У	8,46		
н4У	н3У	57,64		
н3У	н25356У	14,24		
н25356У	н25357У	19,64		
н25357У	н25358У	13,03		
н25358У	н25346У	3,59		
н25346У	н25345У	24,75		

3. Сведения о характеристиках уточняемого земельного участка с кадастровым номером 13:22:0114002:12 :

№ п/п	Наименование характеристики земельного участка	Значение характеристики
1	2	3
1	2	3

1	2	3
1.	Адрес земельного участка	—
1.1.	Сведения о местоположении земельного участка (при отсутствии адреса) в структурированном в соответствии с федеральной информационной адресной системой виде	Российская Федерация, Республика Мордовия, Чамзинский р-н, Чамзинка рп, Советская ул, 56
1.2.	Дополнительные сведения о местоположении земельного участка	—
2.	Площадь земельного участка ± величина погрешности определения (вычисления) площади ($P \pm \Delta P$), м ²	1 586 ± 14,00
3.	Формула, примененная для вычисления предельной погрешности определения площади земельного участка, с подставленными значениями и итоговые (вычисленные) значения	$3,5 * 0,10 * \sqrt{(1\ 586,00)} = 14$
4.	Площадь земельного участка согласно сведениям Единого государственного реестра недвижимости (Ркад), м ²	1 500,00
5.	Оценка расхождения Р и Ркад ($P - P_{кад}$), м ²	86
6.	Предельный минимальный и максимальный размеры земельного участка ($P_{мин}$ и $P_{макс}$), м ²	— —
7.	Вид (виды) разрешенного использования	Для индивидуального жилищного строительства
7.1.	Дополнительные сведения об использовании земельного участка	—
8.	Кадастровый или иной государственный учетный номер (инвентарный) здания, сооружения, объекта незавершенного строительства, расположенного на земельном участке	13:22:0114002:2083
9.	Сведения о земельных участках (землях общего пользования, территории общего пользования), посредством которых обеспечивается доступ	—
10.	Иные сведения	—
4. Пояснения к сведениям об уточняемом земельном участке с кадастровым номером		13:22:0114002:12 :
1.	—	—

1. Сведения о характерных точках границ уточняемого земельного участка с кадастровым номером					13:22:0114002:210		:	
Система координат _____					Зона № _____			
Обозначение характерных точек границ	Координаты, м				Метод определения координат	Формулы, примененные для расчета средней квадратической погрешности определения координат характерных точек границ (Mt), с подставленными в такие формулы значениями и итоговые (вычисленные) значения Mt, м	Описание закрепления точки	
	содержатся в Едином государственном реестре недвижимости		определены в результате выполнения комплексных кадастровых работ					
	X	Y	X	Y				
1	2	3	4	5	6	7	8	
н1У	—	—	417 889,38	1 330 188,56	—	0,10	Долговременный межевой знак	
н25178У	—	—	417 917,04	1 330 184,49		—	—	—
н25179У	—	—	417 920,81	1 330 212,85				
н25180У	—	—	417 922,12	1 330 217,73				
н25181У	—	—	417 924,10	1 330 230,18				
н25182У	—	—	417 926,99	1 330 248,38				
н2893У	—	—	417 916,42	1 330 249,26				
н2892У	—	—	417 900,40	1 330 250,18				
н25183У	—	—	417 899,74	1 330 250,24			0,10	Временный межевой знак
н5У	—	—	417 897,10	1 330 234,82				Долговременный межевой знак
н4У	—	—	417 894,60	1 330 217,84				
н3У	—	—	417 893,49	1 330 210,04				
н2У	—	—	417 892,95	1 330 206,65				

1	2	3	4	5	6	7	8
н1У	—	—	417 889,38	1 330 188,56	—	0,10	Долговременный межевой знак

2. Сведения о частях границ уточняемого земельного участка с кадастровым номером 13:22:0114002:210 :

Обозначение части границ		Горизонтальное проложение (S), м	Описание прохождения части границ	Сведения о согласовании местоположения границ (согласовано/спорное)
от т.	до т.			
1	2	3	4	5
н1У	н25178У	27,96	—	согласовано
н25178У	н25179У	28,61		
н25179У	н25180У	5,05		
н25180У	н25181У	12,61		
н25181У	н25182У	18,43		
н25182У	н2893У	10,61		
н2893У	н2892У	16,05		
н2892У	н25183У	0,66		
н25183У	н5У	15,64		
н5У	н4У	17,16		
н4У	н3У	7,88		
н3У	н2У	3,43		
н2У	н1У	18,44		

3. Сведения о характеристиках уточняемого земельного участка с кадастровым номером 13:22:0114002:210 :

№ п/п	Наименование характеристики земельного участка	Значение характеристики
1	2	3
1.	Адрес земельного участка	—
1.1.	Сведения о местоположении земельного участка (при отсутствии адреса) в структурированном в соответствии с федеральной информационной адресной системой виде	Российская Федерация, Республика Мордовия, Чамзинский р-н, Чамзинка рп, Советская ул, д 24
1.2.	Дополнительные сведения о местоположении земельного участка	—
2.	Площадь земельного участка ± величина погрешности определения (вычисления) площади ($P \pm \Delta P$), м ²	1 732 ± 15,00
3.	Формула, примененная для вычисления предельной погрешности определения площади земельного участка, с подставленными значениями и итоговые (вычисленные) значения	$3,5 * 0,10 * \sqrt{(1\ 732,00)} = 15$

1	2	3
4.	Площадь земельного участка согласно сведениям Единого государственного реестра недвижимости (Ркад), м ²	1 800,00
5.	Оценка расхождения Р и Ркад (Р - Ркад), м ²	68
6.	Предельный минимальный и максимальный размеры земельного участка (Рмин и Рмакс), м ²	— —
7.	Вид (виды) разрешенного использования	Для индивидуального жилищного строительства
7.1.	Дополнительные сведения об использовании земельного участка	—
8.	Кадастровый или иной государственный учетный номер (инвентарный) здания, сооружения, объекта незавершенного строительства, расположенного на земельном участке	13:22:0114002:2787
9.	Сведения о земельных участках (землях общего пользования, территории общего пользования), посредством которых обеспечивается доступ	—
10.	Иные сведения	—

4. Пояснения к сведениям об уточняемом земельном участке с кадастровым номером 13:22:0114002:210 :

1.	—
----	---

1. Сведения о характерных точках границ уточняемого земельного участка с кадастровым номером 13:22:0114002:211 :
Система координат — Зона № —

Обозначение характерных точек границ	Координаты, м				Метод определения координат	Формулы, примененные для расчета средней квадратической погрешности определения координат характерных точек границ (Mt), с подставленными в такие формулы значениями и итоговые (вычисленные) значения Mt, м	Описание закрепления точки
	содержатся в Едином государственном реестре недвижимости		определены в результате выполнения комплексных кадастровых работ				
	X	Y	X	Y			
1	2	3	4	5	6	7	8
н25178 У	—	—	417 917,04	1 330 184,49	—	—	—
н25184 У	—	—	417 926,01	1 330 182,84			
н25185 У	—	—	417 936,55	1 330 181,25			

1	2	3	4	5	6	7	8
н25186 У	—	—	417 946,88	1 330 179,69	—	0,10	—
н25191 У	—	—	417 947,87	1 330 183,33			
н2488У	—	—	417 949,62	1 330 193,01		0,30	Долговременный межевой знак
н2489У	—	—	417 950,54	1 330 205,59			
н2490У	—	—	417 953,56	1 330 244,48			
н4У	—	—	417 933,84	1 330 247,67		0,10	
н25182 У	—	—	417 926,99	1 330 248,38		—	—
н25181 У	—	—	417 924,10	1 330 230,18			
н25180 У	—	—	417 922,12	1 330 217,73			
н25179 У	—	—	417 920,81	1 330 212,85			
н25178 У	—	—	417 917,04	1 330 184,49			

2. Сведения о частях границ уточняемого земельного участка с кадастровым номером 13:22:0114002:211 :

Обозначение части границ		Горизонтальное проложение (S), м	Описание прохождения части границ	Сведения о согласовании местоположения границ (согласовано/спорное)
от т.	до т.			
1	2	3	4	5
н25178У	н25184У	9,12	—	согласовано
н25184У	н25185У	10,66		
н25185У	н25186У	10,45		
н25186У	н25191У	3,77		
н25191У	н2488У	9,84		
н2488У	н2489У	12,61		
н2489У	н2490У	39,01		
н2490У	н4У	19,98		
н4У	н25182У	6,89		
н25182У	н25181У	18,43		

1	2	3	4	5
н25181У	н25180У	12,61	—	согласовано
н25180У	н25179У	5,05		
н25179У	н25178У	28,61		

3. Сведения о характеристиках уточняемого земельного участка с кадастровым номером 13:22:0114002:211 :

№ п/п	Наименование характеристики земельного участка	Значение характеристики
1	2	3
1.	Адрес земельного участка	—
1.1.	Сведения о местоположении земельного участка (при отсутствии адреса) в структурированном в соответствии с федеральной информационной адресной системой виде	Российская Федерация, Республика Мордовия, Чамзинский р-н, Чамзинка рп, Советская ул, 26
1.2.	Дополнительные сведения о местоположении земельного участка	—
2.	Площадь земельного участка ± величина погрешности определения (вычисления) площади ($P \pm \Delta P$), м ²	1 915 ± 15,00
3.	Формула, примененная для вычисления предельной погрешности определения площади земельного участка, с подставленными значениями и итоговые (вычисленные) значения	$3,5 * 0,10 * \sqrt{(1\ 915,00)} = 15$
4.	Площадь земельного участка согласно сведениям Единого государственного реестра недвижимости (Ркад), м ²	1 800,00
5.	Оценка расхождения Р и Ркад ($P - P_{кад}$), м ²	115
6.	Предельный минимальный и максимальный размеры земельного участка (Рмин и Рмакс), м ²	— —
7.	Вид (виды) разрешенного использования	Для индивидуального жилищного строительства
7.1.	Дополнительные сведения об использовании земельного участка	—
8.	Кадастровый или иной государственный учетный номер (инвентарный) здания, сооружения, объекта незавершенного строительства, расположенного на земельном участке	13:22:0114002:2080
9.	Сведения о земельных участках (землях общего пользования, территории общего пользования), посредством которых обеспечивается доступ	—
10.	Иные сведения	—

4. Пояснения к сведениям об уточняемом земельном участке с кадастровым номером 13:22:0114002:211 :

1.	—
----	---

1. Сведения о характерных точках границ уточняемого земельного участка с кадастровым номером 13:22:0114002:214 :
 Система координат _____ Зона № _____

Обозначение характерных точек границ	Координаты, м				Метод определения координат	Формулы, примененные для расчета средней квадратической погрешности определения координат характерных точек границ (Mt), с подставленными в такие формулы значениями и итоговые (вычисленные) значения Mt, м	Описание закрепления точки
	содержатся в Едином государственном реестре недвижимости		определены в результате выполнения комплексных кадастровых работ				
	X	Y	X	Y			
1	2	3	4	5	6	7	8
н25192У	—	—	417 973,70	1 330 176,08	—	0,10	—
н9191У	—	—	418 001,87	1 330 171,91		—	
н9190У	—	—	418 004,90	1 330 189,31			
н25202У	—	—	418 010,33	1 330 221,37		—	
н25201У	—	—	417 981,66	1 330 226,04		0,10	
н2493У	—	—	417 979,45	1 330 211,27			
н25193У	—	—	417 976,28	1 330 192,58			
н25192У	—	—	417 973,70	1 330 176,08			

2. Сведения о частях границ уточняемого земельного участка с кадастровым номером 13:22:0114002:214 :

Обозначение части границ		Горизонтальное проложение (S), м	Описание прохождения части границ	Сведения о согласовании местоположения границ (согласовано/спорное)
от т.	до т.			
1	2	3	4	5
н25192У	н9191У	28,48	—	согласовано
н9191У	н9190У	17,66		
н9190У	н25202У	32,52		
н25202У	н25201У	29,05		
н25201У	н2493У	14,93		
н2493У	н25193У	18,96		
н25193У	н25192У	16,70		

3. Сведения о характеристиках уточняемого земельного участка с кадастровым номером <u>13:22:0114002:214</u> :		
№ п/п	Наименование характеристики земельного участка	Значение характеристики
1	2	3
1.	Адрес земельного участка	—
1.1.	Сведения о местоположении земельного участка (при отсутствии адреса) в структурированном в соответствии с федеральной информационной адресной системой виде	Российская Федерация, Республика Мордовия, Чамзинский р-н, Чамзинка рп, Советская ул, № 30
1.2.	Дополнительные сведения о местоположении земельного участка	—
2.	Площадь земельного участка ± величина погрешности определения (вычисления) площади ($P \pm \Delta P$), м ²	1 449 ± 13,00
3.	Формула, примененная для вычисления предельной погрешности определения площади земельного участка, с подставленными значениями и итоговые (вычисленные) значения	$3,5 * 0,10 * \sqrt{(1\ 449,00)} = 13$
4.	Площадь земельного участка согласно сведениям Единого государственного реестра недвижимости (Ркад), м ²	1 000,00
5.	Оценка расхождения Р и Ркад ($P - P_{кад}$), м ²	449
6.	Предельный минимальный и максимальный размеры земельного участка (Рмин и Рмакс), м ²	— —
7.	Вид (виды) разрешенного использования	Для индивидуального жилищного строительства
7.1.	Дополнительные сведения об использовании земельного участка	—
8.	Кадастровый или иной государственный учетный номер (инвентарный) здания, сооружения, объекта незавершенного строительства, расположенного на земельном участке	13:22:0114002:2791
9.	Сведения о земельных участках (землях общего пользования, территории общего пользования), посредством которых обеспечивается доступ	—
10.	Иные сведения	—
4. Пояснения к сведениям об уточняемом земельном участке с кадастровым номером <u>13:22:0114002:214</u> :		
1.	—	—

1. Сведения о характерных точках границ уточняемого земельного участка с кадастровым номером 13:22:0114002:224 :
 Система координат _____ Зона № _____

Обозначение характерных точек границ	Координаты, м				Метод определения координат	Формулы, примененные для расчета средней квадратической погрешности определения координат характерных точек границ (Mt), с подставленными в такие формулы значениями и итоговые (вычисленные) значения Mt, м	Описание закрепления точки								
	содержатся в Едином государственном реестре недвижимости		определены в результате выполнения комплексных кадастровых работ												
	X	Y	X	Y											
1	2	3	4	5	6	7	8								
н25234У	—	—	418 120,95	1 330 162,46	—	0,10	—								
н25242У	—	—	418 120,09	1 330 157,11		—									
н25243У	—	—	418 136,06	1 330 154,09				—							
н25244У	—	—	418 137,01	1 330 157,87					—						
н25245У	—	—	418 147,21	1 330 156,63						—					
н25249У	—	—	418 153,36	1 330 202,96							0,10	Долговременный межевой знак			
н25248У	—	—	418 157,05	1 330 223,81							—	—			
н9207У	—	—	418 132,75	1 330 226,21									—		
н9206У	—	—	418 125,90	1 330 189,05										—	
н9205У	—	—	418 123,97	1 330 177,55											—
н25235У	—	—	418 122,98	1 330 171,62											
н25234У	—	—	418 120,95	1 330 162,46	0,10										

2. Сведения о частях границ уточняемого земельного участка с кадастровым номером 13:22:0114002:224 :

Обозначение части границ		Горизонтальное проложение (S), м	Описание прохождения части границ	Сведения о согласовании местоположения границ (согласовано/спорное)
от т.	до т.			

1	2	3	4	5
н25234У	н25242У	5,42	—	согласовано
н25242У	н25243У	16,25		
н25243У	н25244У	3,90		
н25244У	н25245У	10,28		
н25245У	н25249У	46,74		
н25249У	н25248У	21,17		
н25248У	н9207У	24,42		
н9207У	н9206У	37,79		
н9206У	н9205У	11,66		
н9205У	н25235У	6,01		
н25235У	н25234У	9,38		

3. Сведения о характеристиках уточняемого земельного участка с кадастровым номером 13:22:0114002:224 :

№ п/п	Наименование характеристики земельного участка	Значение характеристики
1	2	3
1.	Адрес земельного участка	—
1.1.	Сведения о местоположении земельного участка (при отсутствии адреса) в структурированном в соответствии с федеральной информационной адресной системой виде	Российская Федерация, Республика Мордовия, Чамзинский р-н, Чамзинка рп, Советская ул, 40
1.2.	Дополнительные сведения о местоположении земельного участка	—
2.	Площадь земельного участка ± величина погрешности определения (вычисления) площади ($P \pm \Delta P$), м ²	1 763 ± 15,00
3.	Формула, примененная для вычисления предельной погрешности определения площади земельного участка, с подставленными значениями и итоговые (вычисленные) значения	$3,5*0,10*\sqrt{(1\ 763,00)} = 15$
4.	Площадь земельного участка согласно сведениям Единого государственного реестра недвижимости (Ркад), м ²	1 600,00
5.	Оценка расхождения Р и Ркад ($P - P_{кад}$), м ²	163
6.	Предельный минимальный и максимальный размеры земельного участка (Рмин и Рмакс), м ²	— —
7.	Вид (виды) разрешенного использования	Для индивидуального жилищного строительства
7.1.	Дополнительные сведения об использовании земельного участка	—

1	2	3
8.	Кадастровый или иной государственный учетный номер (инвентарный) здания, сооружения, объекта незавершенного строительства, расположенного на земельном участке	13:22:0114002:2132
9.	Сведения о земельных участках (землях общего пользования, территории общего пользования), посредством которых обеспечивается доступ	—
10.	Иные сведения	—

4. Пояснения к сведениям об уточняемом земельном участке с кадастровым номером 13:22:0114002:224 :

1.	—
----	---

1. Сведения о характерных точках границ уточняемого земельного участка с кадастровым номером 13:22:0114002:233 :
Система координат — Зона № —

Обозначение характерных точек границ	Координаты, м				Метод определения координат	Формулы, примененные для расчета средней квадратической погрешности определения координат характерных точек границ (Mt), с подставленными в такие формулы значениями и итоговые (вычисленные) значения Mt, м	Описание закрепления точки
	содержатся в Едином государственном реестре недвижимости		определены в результате выполнения комплексных кадастровых работ				
	X	Y	X	Y			
1	2	3	4	5	6	7	8
н25290 У	—	—	418 185,23	1 330 101,70	—	0,10	—
н25315 У	—	—	418 204,41	1 330 098,68		—	
н25316 У	—	—	418 212,68	1 330 097,53		0,10	
н25317 У	—	—	418 227,85	1 330 095,55			
н25318 У	—	—	418 229,79	1 330 111,89			
н25319 У	—	—	418 231,54	1 330 124,47			
н25338 У	—	—	418 232,08	1 330 130,82			

1	2	3	4	5	6	7	8
н25320 У	—	—	418 232,25	1 330 134,22	—	—	—
н25322 У	—	—	418 233,15	1 330 152,88			
н25323 У	—	—	418 232,72	1 330 152,82			
н25324 У	—	—	418 229,68	1 330 151,63			
н25325 У	—	—	418 226,56	1 330 150,77			
н25326 У	—	—	418 212,26	1 330 146,09			
н25327 У	—	—	418 209,63	1 330 144,68			
н25328 У	—	—	418 206,90	1 330 143,09			
н25329 У	—	—	418 204,11	1 330 137,77			
н25321 У	—	—	418 196,12	1 330 133,77			
н25294 У	—	—	418 187,85	1 330 129,76			
н25293 У	—	—	418 187,85	1 330 126,02			
н25292 У	—	—	418 186,89	1 330 118,14			
н25291 У	—	—	418 186,70	1 330 115,33			
н25290 У	—	—	418 185,23	1 330 101,70			

2. Сведения о частях границ уточняемого земельного участка с кадастровым номером 13:22:0114002:233 :

Обозначение части границ		Горизонтальное проложение (S), м	Описание прохождения части границ	Сведения о согласовании местоположения границ (согласовано/спорное)
от т.	до т.			
1	2	3	4	5
н25290У	н25315У	19,42	—	согласовано

1	2	3	4	5
н25315У	н25316У	8,35	—	согласовано
н25316У	н25317У	15,30		
н25317У	н25318У	16,45		
н25318У	н25319У	12,70		
н25319У	н25338У	6,37		
н25338У	н25320У	3,40		
н25320У	н25322У	18,68		
н25322У	н25323У	0,43		
н25323У	н25324У	3,26		
н25324У	н25325У	3,24		
н25325У	н25326У	15,05		
н25326У	н25327У	2,98		
н25327У	н25328У	3,16		
н25328У	н25329У	6,01		
н25329У	н25321У	8,94		
н25321У	н25294У	9,19		
н25294У	н25293У	3,74		
н25293У	н25292У	7,94		
н25292У	н25291У	2,82		
н25291У	н25290У	13,71		

3. Сведения о характеристиках уточняемого земельного участка с кадастровым номером 13:22:0114002:233 :

№ п/п	Наименование характеристики земельного участка	Значение характеристики
1	2	3
1.	Адрес земельного участка	—
1.1.	Сведения о местоположении земельного участка (при отсутствии адреса) в структурированном в соответствии с федеральной информационной адресной системой виде	Российская Федерация, Республика Мордовия, Чамзинский р-н, Чамзинка рп, Советская ул, 48
1.2.	Дополнительные сведения о местоположении земельного участка	—
2.	Площадь земельного участка ± величина погрешности определения (вычисления) площади ($P \pm \Delta P$), м ²	1 937 ± 15,00

1	2	3
3.	Формула, примененная для вычисления предельной погрешности определения площади земельного участка, с подставленными значениями и итоговые (вычисленные) значения	$3,5*0,10*\sqrt{(1\ 937,00)} = 15$
4.	Площадь земельного участка согласно сведениям Единого государственного реестра недвижимости (Ркад), м ²	1 500,00
5.	Оценка расхождения Р и Ркад (Р - Ркад), м ²	437
6.	Предельный минимальный и максимальный размеры земельного участка (Рмин и Рмакс), м ²	— —
7.	Вид (виды) разрешенного использования	Для индивидуального жилищного строительства
7.1.	Дополнительные сведения об использовании земельного участка	—
8.	Кадастровый или иной государственный учетный номер (инвентарный) здания, сооружения, объекта незавершенного строительства, расположенного на земельном участке	13:22:0114002:2096
9.	Сведения о земельных участках (землях общего пользования, территории общего пользования), посредством которых обеспечивается доступ	—
10.	Иные сведения	—

4. Пояснения к сведениям об уточняемом земельном участке с кадастровым номером 13:22:0114002:233 :

1.	—
----	---

1. Сведения о характерных точках границ уточняемого земельного участка с кадастровым номером 13:22:0114002:239 :
Система координат — Зона № —

Обозначение характерных точек границ	Координаты, м				Метод определения координат	Формулы, примененные для расчета средней квадратической погрешности определения координат характерных точек границ (Mt), с подставленными в такие формулы значениями и итоговые (вычисленные) значения Mt, м	Описание закрепления точки
	содержатся в Едином государственном реестре недвижимости		определены в результате выполнения комплексных кадастровых работ				
	X	Y	X	Y			
1	2	3	4	5	6	7	8
н2169У	—	—	418 284,44	1 330 089,06	—	0,30	—
н25343У	—	—	418 313,23	1 330 086,76	—	—	—

1	2	3	4	5	6	7	8
н25344 У	—	—	418 316,38	1 330 120,72	—	—	
н25345 У	—	—	418 317,61	1 330 133,00			
н25346 У	—	—	418 319,35	1 330 157,69			
н25347 У	—	—	418 292,04	1 330 155,85			
н2174У	—	—	418 291,00	1 330 144,93			
н2169У	—	—	418 284,44	1 330 089,06			
						0,30	

2. Сведения о частях границ уточняемого земельного участка с кадастровым номером 13:22:0114002:239 :

Обозначение части границ		Горизонтальное проложение (S), м	Описание прохождения части границ	Сведения о согласовании местоположения границ (согласовано/спорное)
от т.	до т.			
1	2	3	4	5
н2169У	н25343У	28,88	—	согласовано
н25343У	н25344У	34,11		
н25344У	н25345У	12,34		
н25345У	н25346У	24,75		
н25346У	н25347У	27,37		
н25347У	н2174У	10,97		
н2174У	н2169У	56,25		

3. Сведения о характеристиках уточняемого земельного участка с кадастровым номером 13:22:0114002:239 :

№ п/п	Наименование характеристики земельного участка	Значение характеристики
1	2	3
1.	Адрес земельного участка	—
1.1.	Сведения о местоположении земельного участка (при отсутствии адреса) в структурированном в соответствии с федеральной информационной адресной системой виде	Российская Федерация, Республика Мордовия, Чамзинский р-н, Чамзинка рп, Советская ул, № 54
1.2.	Дополнительные сведения о местоположении земельного участка	—
2.	Площадь земельного участка ± величина погрешности определения (вычисления) площади ($P \pm \Delta P$), м ²	1 939 ± 15,00

1	2	3
3.	Формула, примененная для вычисления предельной погрешности определения площади земельного участка, с подставленными значениями и итоговые (вычисленные) значения	$3,5*0,10*\sqrt{(1\ 939,00)} = 15$
4.	Площадь земельного участка согласно сведениям Единого государственного реестра недвижимости (Ркад), м ²	1 500,00
5.	Оценка расхождения Р и Ркад (Р - Ркад), м ²	439
6.	Предельный минимальный и максимальный размеры земельного участка (Рмин и Рмакс), м ²	— —
7.	Вид (виды) разрешенного использования	Для индивидуального жилищного строительства
7.1.	Дополнительные сведения об использовании земельного участка	—
8.	Кадастровый или иной государственный учетный номер (инвентарный) здания, сооружения, объекта незавершенного строительства, расположенного на земельном участке	13:22:0114002:2801
9.	Сведения о земельных участках (землях общего пользования, территории общего пользования), посредством которых обеспечивается доступ	—
10.	Иные сведения	—

4. Пояснения к сведениям об уточняемом земельном участке с кадастровым номером 13:22:0114002:239 :

1.	—
----	---

1. Сведения о характерных точках границ уточняемого земельного участка с кадастровым номером 13:22:0114002:244 :
Система координат — Зона № —

Обозначение характерных точек границ	Координаты, м				Метод определения координат	Формулы, примененные для расчета средней квадратической погрешности определения координат характерных точек границ (Mt), с подставленными в такие формулы значениями и итоговые (вычисленные) значения Mt, м	Описание закрепления точки
	содержатся в Едином государственном реестре недвижимости		определены в результате выполнения комплексных кадастровых работ				
	X	Y	X	Y			
1	2	3	4	5	6	7	8
n1У	—	—	418 374,99	1 330 079,17	—	0,10	Долговременный межевой знак

1	2	3	4	5	6	7	8
н25363 У	—	—	418 408,19	1 330 075,95	—	—	—
н25364 У	—	—	418 408,38	1 330 082,01			
н25365 У	—	—	418 410,27	1 330 125,35			
н25366 У	—	—	418 410,51	1 330 136,96			
н25368 У	—	—	418 380,38	1 330 139,26			
н2У	—	—	418 380,17	1 330 137,06		0,10	Долговременный межевой знак
н1У	—	—	418 374,99	1 330 079,17			

2. Сведения о частях границ уточняемого земельного участка с кадастровым номером 13:22:0114002:244 :

Обозначение части границ		Горизонтальное проложение (S), м	Описание прохождения части границ	Сведения о согласовании местоположения границ (согласовано/спорное)
от т.	до т.			
1	2	3	4	5
н1У	н25363У	33,36	—	согласовано
н25363У	н25364У	6,06		
н25364У	н25365У	43,38		
н25365У	н25366У	11,61		
н25366У	н25368У	30,22		
н25368У	н2У	2,21		
н2У	н1У	58,12		

3. Сведения о характеристиках уточняемого земельного участка с кадастровым номером 13:22:0114002:244 :

№ п/п	Наименование характеристики земельного участка	Значение характеристики
1	2	3
1.	Адрес земельного участка	—
1.1.	Сведения о местоположении земельного участка (при отсутствии адреса) в структурированном в соответствии с федеральной информационной адресной системой виде	Российская Федерация, Республика Мордовия, Чамзинский р-н, Чамзинка рп, Советская ул, № 60
1.2.	Дополнительные сведения о местоположении земельного участка	—

1	2	3	4	5	6	7	8
н25370 У	—	—	418 428,39	1 330 124,15	—	—	—
н25369 У	—	—	418 422,09	1 330 074,19			
н25371 У	—	—	418 433,87	1 330 072,61			
н25380 У	—	—	418 433,99	1 330 073,22			
н25372 У	—	—	418 439,66	1 330 109,79			
н25373 У	—	—	418 439,89	1 330 113,04			
н25374 У	—	—	418 444,08	1 330 143,72			
н25375 У	—	—	418 444,77	1 330 153,50			
н25376 У	—	—	418 427,99	1 330 153,80			
н25377 У	—	—	418 417,91	1 330 153,80			
н25378 У	—	—	418 415,68	1 330 152,40			
н25379 У	—	—	418 411,01	1 330 147,85			
н25366 У	—	—	418 410,51	1 330 136,96			
н25365 У	—	—	418 410,27	1 330 125,35			
н25370 У	—	—	418 428,39	1 330 124,15			

2. Сведения о частях границ уточняемого земельного участка с кадастровым номером 13:22:0114002:245 :

Обозначение части границ		Горизонтальное проложение (S), м	Описание прохождения части границ	Сведения о согласовании местоположения границ (согласовано/спорное)
от т.	до т.			
1	2	3	4	5
н25370У	н25369У	50,36	—	согласовано

1	2	3	4	5
н25369У	н25371У	11,89	—	согласовано
н25371У	н25380У	0,62		
н25380У	н25372У	37,01		
н25372У	н25373У	3,26		
н25373У	н25374У	30,96		
н25374У	н25375У	9,80		
н25375У	н25376У	16,78		
н25376У	н25377У	10,08		
н25377У	н25378У	2,63		
н25378У	н25379У	6,52		
н25379У	н25366У	10,90		
н25366У	н25365У	11,61		
н25365У	н25370У	18,16		

3. Сведения о характеристиках уточняемого земельного участка с кадастровым номером 13:22:0114002:245 :

№ п/п	Наименование характеристики земельного участка	Значение характеристики
1	2	3
1.	Адрес земельного участка	—
1.1.	Сведения о местоположении земельного участка (при отсутствии адреса) в структурированном в соответствии с федеральной информационной адресной системой виде	Российская Федерация, Республика Мордовия, Чамзинский р-н, Чамзинка рп, Советская ул, 62
1.2.	Дополнительные сведения о местоположении земельного участка	—
2.	Площадь земельного участка ± величина погрешности определения (вычисления) площади ($P \pm \Delta P$), м ²	1 580 ± 14,00
3.	Формула, примененная для вычисления предельной погрешности определения площади земельного участка, с подставленными значениями и итоговые (вычисленные) значения	$3,5*0,10*\sqrt{(1\ 580,00)} = 14$
4.	Площадь земельного участка согласно сведениям Единого государственного реестра недвижимости (Ркад), м ²	1 200,00
5.	Оценка расхождения Р и Ркад ($P - P_{кад}$), м ²	380
6.	Предельный минимальный и максимальный размеры земельного участка (Рмин и Рмакс), м ²	— —
7.	Вид (виды) разрешенного использования	Для индивидуального жилищного строительства

1	2	3
7.1.	Дополнительные сведения об использовании земельного участка	—
8.	Кадастровый или иной государственный учетный номер (инвентарный) здания, сооружения, объекта незавершенного строительства, расположенного на земельном участке	—
9.	Сведения о земельных участках (землях общего пользования, территории общего пользования), посредством которых обеспечивается доступ	—
10.	Иные сведения	—

4. Пояснения к сведениям об уточняемом земельном участке с кадастровым номером 13:22:0114002:245 :

1.	—
----	---

1. Сведения о характерных точках границ уточняемого земельного участка с кадастровым номером 13:22:0114002:246 :
Система координат — Зона № —

Обозначение характерных точек границ	Координаты, м				Метод определения координат	Формулы, примененные для расчета средней квадратической погрешности определения координат характерных точек границ (Mt), с подставленными в такие формулы значениями и итоговые (вычисленные) значения Mt, м	Описание закрепления точки
	содержатся в Едином государственном реестре недвижимости		определены в результате выполнения комплексных кадастровых работ				
	X	Y	X	Y			
1	2	3	4	5	6	7	8
н25363 У	—	—	418 408,19	1 330 075,95	—	—	—
н25369 У	—	—	418 422,09	1 330 074,19			
н25370 У	—	—	418 428,39	1 330 124,15			
н25365 У	—	—	418 410,27	1 330 125,35			
н25364 У	—	—	418 408,38	1 330 082,01			
н25363 У	—	—	418 408,19	1 330 075,95			

2. Сведения о частях границ уточняемого земельного участка с кадастровым номером 13:22:0114002:246 :

Обозначение части границ		Горизонтальное проложение (S), м	Описание прохождения части границ	Сведения о согласовании местоположения границ (согласовано/спорное)
от т.	до т.			
1	2	3	4	5
н25363У	н25369У	14,01	—	согласовано
н25369У	н25370У	50,36		
н25370У	н25365У	18,16		
н25365У	н25364У	43,38		
н25364У	н25363У	6,06		

3. Сведения о характеристиках уточняемого земельного участка с кадастровым номером 13:22:0114002:246 :

№ п/п	Наименование характеристики земельного участка	Значение характеристики
1	2	3
1.	Адрес земельного участка	—
1.1.	Сведения о местоположении земельного участка (при отсутствии адреса) в структурированном в соответствии с федеральной информационной адресной системой виде	Российская Федерация, Республика Мордовия, Чамзинский р-н, Чамзинский пгт, Чамзинка рп, Советская ул, д 62
1.2.	Дополнительные сведения о местоположении земельного участка	—
2.	Площадь земельного участка ± величина погрешности определения (вычисления) площади ($P \pm \Delta P$), м ²	803 ± 10,00
3.	Формула, примененная для вычисления предельной погрешности определения площади земельного участка, с подставленными значениями и итоговые (вычисленные) значения	$3,5 * 0,10 * \sqrt{(803,00)} = 10$
4.	Площадь земельного участка согласно сведениям Единого государственного реестра недвижимости (Ркад), м ²	674,00
5.	Оценка расхождения Р и Ркад ($P - P_{кад}$), м ²	129
6.	Предельный минимальный и максимальный размеры земельного участка (Рмин и Рмакс), м ²	— —
7.	Вид (виды) разрешенного использования	Для индивидуального жилищного строительства
7.1.	Дополнительные сведения об использовании земельного участка	—
8.	Кадастровый или иной государственный учетный номер (инвентарный) здания, сооружения, объекта незавершенного строительства, расположенного на земельном участке	—

1	2	3
9.	Сведения о земельных участках (землях общего пользования, территории общего пользования), посредством которых обеспечивается доступ	—
10.	Иные сведения	—

4. Пояснения к сведениям об уточняемом земельном участке с кадастровым номером 13:22:0114002:246 :

1.	—
----	---

1. Сведения о характерных точках границ уточняемого земельного участка с кадастровым номером 13:22:0114002:249 :

Система координат _____ Зона № _____

Обозначение характерных точек границ	Координаты, м				Метод определения координат	Формулы, примененные для расчета средней квадратической погрешности определения координат характерных точек границ (Mt), с подставленными в такие формулы значениями и итоговые (вычисленные) значения Mt, м	Описание закрепления точки
	содержатся в Едином государственном реестре недвижимости		определены в результате выполнения комплексных кадастровых работ				
	X	Y	X	Y			
1	2	3	4	5	6	7	8
н25380 У	—	—	418 433,99	1 330 073,22	—	—	—
н25381 У	—	—	418 462,23	1 330 069,88			
н25382 У	—	—	418 462,91	1 330 072,15			
н25383 У	—	—	418 463,07	1 330 076,03			
н25384 У	—	—	418 465,44	1 330 103,29			
н25385 У	—	—	418 465,35	1 330 105,25			
н25386 У	—	—	418 468,42	1 330 142,84			
н25374 У	—	—	418 444,08	1 330 143,72			

1	2	3	4	5	6	7	8
н25373 У	—	—	418 439,89	1 330 113,04	—	—	—
н25372 У	—	—	418 439,66	1 330 109,79			
н25380 У	—	—	418 433,99	1 330 073,22			

2. Сведения о частях границ уточняемого земельного участка с кадастровым номером 13:22:0114002:249 :

Обозначение части границ		Горизонтальное проложение (S), м	Описание прохождения части границ	Сведения о согласовании местоположения границ (согласовано/спорное)
от т.	до т.			
1	2	3	4	5
н25380У	н25381У	28,44	—	согласовано
н25381У	н25382У	2,37		
н25382У	н25383У	3,88		
н25383У	н25384У	27,36		
н25384У	н25385У	1,96		
н25385У	н25386У	37,72		
н25386У	н25374У	24,36		
н25374У	н25373У	30,96		
н25373У	н25372У	3,26		
н25372У	н25380У	37,01		

3. Сведения о характеристиках уточняемого земельного участка с кадастровым номером 13:22:0114002:249 :

№ п/п	Наименование характеристики земельного участка	Значение характеристики
1	2	3
1.	Адрес земельного участка	—
1.1.	Сведения о местоположении земельного участка (при отсутствии адреса) в структурированном в соответствии с федеральной информационной адресной системой виде	Российская Федерация, Республика Мордовия, Чамзинский р-н, Чамзинский пгт, Чамзинка рп, Советская ул, д 64
1.2.	Дополнительные сведения о местоположении земельного участка	—
2.	Площадь земельного участка ± величина погрешности определения (вычисления) площади ($P \pm \Delta P$), м ²	1 905 ± 15,00

1	2	3
3.	Формула, примененная для вычисления предельной погрешности определения площади земельного участка, с подставленными значениями и итоговые (вычисленные) значения	$3,5*0,10*\sqrt{(1\ 905,00)} = 15$
4.	Площадь земельного участка согласно сведениям Единого государственного реестра недвижимости (Ркад), м ²	1 500,00
5.	Оценка расхождения Р и Ркад (Р - Ркад), м ²	405
6.	Предельный минимальный и максимальный размеры земельного участка (Рмин и Рмакс), м ²	— —
7.	Вид (виды) разрешенного использования	Для ведения личного подсобного хозяйства
7.1.	Дополнительные сведения об использовании земельного участка	—
8.	Кадастровый или иной государственный учетный номер (инвентарный) здания, сооружения, объекта незавершенного строительства, расположенного на земельном участке	13:22:0114002:2085
9.	Сведения о земельных участках (землях общего пользования, территории общего пользования), посредством которых обеспечивается доступ	—
10.	Иные сведения	—

4. Пояснения к сведениям об уточняемом земельном участке с кадастровым номером 13:22:0114002:249 :

1.	—
----	---

1. Сведения о характерных точках границ уточняемого земельного участка с кадастровым номером 13:22:0114002:8 :
Система координат — Зона № —

Обозначение характерных точек границ	Координаты, м				Метод определения координат	Формулы, примененные для расчета средней квадратической погрешности определения координат характерных точек границ (Mt), с подставленными в такие формулы значениями и итоговые (вычисленные) значения Mt, м	Описание закрепления точки
	содержатся в Едином государственном реестре недвижимости		определены в результате выполнения комплексных кадастровых работ				
	X	Y	X	Y			
1	2	3	4	5	6	7	8
н2412У	—	—	417 621,79	1 330 227,49	—	0,30	—
н2415У	—	—	417 623,50	1 330 245,21			
н2414У	—	—	417 624,92	1 330 257,03			

1	2	3	4	5	6	7	8
н2405У	—	—	417 626,63	1 330 268,04	—	0,30	—
н2408У	—	—	417 627,32	1 330 272,44			
н2407У	—	—	417 629,39	1 330 287,06			
нн 6У	—	—	417 600,51	1 330 291,11		0,10	деревянный столб
нн 5У	—	—	417 597,93	1 330 256,74			
нн 2У	—	—	417 595,80	1 330 241,89			
н25118 У	—	—	417 593,93	1 330 230,18		—	—
н2412У	—	—	417 621,79	1 330 227,49		0,30	

Вырез 1 из 1

8639	—	—	417 618,92	1 330 279,34	—	—	—
8640	—	—	417 618,92	1 330 279,09			
8641	—	—	417 619,11	1 330 279,09			
8642	—	—	417 619,11	1 330 279,34			
8639	—	—	417 618,92	1 330 279,34			

2. Сведения о частях границ уточняемого земельного участка с кадастровым номером

13:22:0114002:8

:

Обозначение части границ		Горизонтальное проложение (S), м	Описание прохождения части границ	Сведения о согласовании местоположения границ (согласовано/спорное)
от т.	до т.			
1	2	3	4	5
н2412У	н2415У	17,80	—	согласовано
н2415У	н2414У	11,90		
н2414У	н2405У	11,14		
н2405У	н2408У	4,45		
н2408У	н2407У	14,77		
н2407У	нн 6У	29,16		
нн 6У	нн 5У	34,47		
нн 5У	нн 2У	15,00		
нн 2У	н25118У	11,86		
н25118У	н2412У	27,99		

Вырез 1 из 1

8639	8640	0,25	—	согласовано
8640	8641	0,19		
8641	8642	0,25		
8642	8639	0,19		

3. Сведения о характеристиках уточняемого земельного участка с кадастровым номером <u>13:22:0114002:8</u> :		
№ п/п	Наименование характеристики земельного участка	Значение характеристики
1	2	3
1.	Адрес земельного участка	—
1.1.	Сведения о местоположении земельного участка (при отсутствии адреса) в структурированном в соответствии с федеральной информационной адресной системой виде	Российская Федерация, Республика Мордовия, Чамзинский р-н, Чамзинка рп, Советская ул, 2
1.2.	Дополнительные сведения о местоположении земельного участка	—
2.	Площадь земельного участка ± величина погрешности определения (вычисления) площади ($P \pm \Delta P$), м ²	1 677 ± 14,00
3.	Формула, примененная для вычисления предельной погрешности определения площади земельного участка, с подставленными значениями и итоговые (вычисленные) значения	$3,5*0,10*\sqrt{(1\ 677,00)} = 14$
4.	Площадь земельного участка согласно сведениям Единого государственного реестра недвижимости (Ркад), м ²	1 500,00
5.	Оценка расхождения Р и Ркад ($P - P_{кад}$), м ²	177
6.	Предельный минимальный и максимальный размеры земельного участка (Рмин и Рмакс), м ²	— —
7.	Вид (виды) разрешенного использования	Для индивидуального жилищного строительства
7.1.	Дополнительные сведения об использовании земельного участка	—
8.	Кадастровый или иной государственный учетный номер (инвентарный) здания, сооружения, объекта незавершенного строительства, расположенного на земельном участке	13:22:0114002:2110
9.	Сведения о земельных участках (землях общего пользования, территории общего пользования), посредством которых обеспечивается доступ	—
10.	Иные сведения	—
4. Пояснения к сведениям об уточняемом земельном участке с кадастровым номером <u>13:22:0114002:8</u> :		
1.	—	—

1. Сведения о характерных точках границ уточняемого земельного участка с кадастровым номером 13:22:0114002:80 :
 Система координат _____ Зона № _____

Обозначение характерных точек границ	Координаты, м				Метод определения координат	Формулы, примененные для расчета средней квадратической погрешности определения координат характерных точек границ (Mt), с подставленными в такие формулы значениями и итоговые (вычисленные) значения Mt, м	Описание закрепления точки
	содержатся в Едином государственном реестре недвижимости		определены в результате выполнения комплексных кадастровых работ				
	X	Y	X	Y			
1	2	3	4	5	6	7	8
н9170У	—	—	417 827,13	1 330 198,88	—	0,10	—
н19У	—	—	417 856,52	1 330 192,60			
н18У	—	—	417 856,96	1 330 196,68			
н17У	—	—	417 858,60	1 330 205,87			столб забора
н16У	—	—	417 860,91	1 330 221,33			
н15У	—	—	417 861,15	1 330 222,62			
н14У	—	—	417 861,66	1 330 225,22			
н13У	—	—	417 861,79	1 330 226,16			
н12У	—	—	417 862,30	1 330 230,26			
н11У	—	—	417 862,69	1 330 233,04			
н10У	—	—	417 864,12	1 330 244,72			
н9У	—	—	417 865,44	1 330 255,00			
н25167 У	—	—	417 865,70	1 330 256,68			
н25166 У	—	—	417 836,04	1 330 261,79			
н9171У	—	—	417 828,29	1 330 206,93			
н9170У	—	—	417 827,13	1 330 198,88	столб забора	Угол строения	столб забора
						—	—

2. Сведения о частях границ уточняемого земельного участка с кадастровым номером 13:22:0114002:80 :

Обозначение части границ		Горизонтальное проложение (S), м	Описание прохождения части границ	Сведения о согласовании местоположения границ (согласовано/спорное)
от т.	до т.			
1	2	3	4	5
н9170У	н19У	30,05	—	согласовано

1	2	3	4	5
н19У	н18У	4,10	—	согласовано
н18У	н17У	9,34		
н17У	н16У	15,63		
н16У	н15У	1,31		
н15У	н14У	2,65		
н14У	н13У	0,95		
н13У	н12У	4,13		
н12У	н11У	2,81		
н11У	н10У	11,77		
н10У	н9У	10,36		
н9У	н25167У	1,70		
н25167У	н25166У	30,10		
н25166У	н9171У	55,40		
н9171У	н9170У	8,13		

3. Сведения о характеристиках уточняемого земельного участка с кадастровым номером 13:22:0114002:80 :

№ п/п	Наименование характеристики земельного участка	Значение характеристики
1	2	3
1.	Адрес земельного участка	—
1.1.	Сведения о местоположении земельного участка (при отсутствии адреса) в структурированном в соответствии с федеральной информационной адресной системой виде	Российская Федерация, Республика Мордовия, Чамзинский р-н, Чамзинское г, Чамзинка рп, Советская ул, № 18
1.2.	Дополнительные сведения о местоположении земельного участка	—
2.	Площадь земельного участка ± величина погрешности определения (вычисления) площади ($P \pm \Delta P$), м ²	1 937 ± 15,00
3.	Формула, примененная для вычисления предельной погрешности определения площади земельного участка, с подставленными значениями и итоговые (вычисленные) значения	$3,5 * 0,10 * \sqrt{(1\ 937,00)} = 15$
4.	Площадь земельного участка согласно сведениям Единого государственного реестра недвижимости (Ркад), м ²	1 499,00
5.	Оценка расхождения Р и Ркад ($P - P_{кад}$), м ²	438
6.	Предельный минимальный и максимальный размеры земельного участка ($P_{мин}$ и $P_{макс}$), м ²	— —

1	2	3
7.	Вид (виды) разрешенного использования	Для индивидуального жилищного строительства
7.1.	Дополнительные сведения об использовании земельного участка	—
8.	Кадастровый или иной государственный учетный номер (инвентарный) здания, сооружения, объекта незавершенного строительства, расположенного на земельном участке	13:22:0114002:6394
9.	Сведения о земельных участках (землях общего пользования, территории общего пользования), посредством которых обеспечивается доступ	—
10.	Иные сведения	—

4. Пояснения к сведениям об уточняемом земельном участке с кадастровым номером 13:22:0114002:80 :

1.	—
----	---

1. Сведения о характерных точках границ уточняемого земельного участка с кадастровым номером 13:22:0114002:248 :

Система координат — Зона № —

Обозначение характерных точек границ	Координаты, м				Метод определения координат	Формулы, примененные для расчета средней квадратической погрешности определения координат характерных точек границ (Mt), с подставленными в такие формулы значениями и итоговые (вычисленные) значения Mt, м	Описание закрепления точки
	содержатся в Едином государственном реестре недвижимости		определены в результате выполнения комплексных кадастровых работ				
	X	Y	X	Y			
1	2	3	4	5	6	7	8
н25037 У	—	—	418 425,75	1 329 992,38	—	—	Временный межевой знак
н1У	—	—	418 424,79	1 329 986,48		0,10	
н25417 У	—	—	418 423,47	1 329 975,83		—	
н25418 У	—	—	418 455,85	1 329 971,69		—	
н25041 У	—	—	418 457,45	1 329 986,54		—	
н25033 У	—	—	418 457,60	1 329 988,74		0,10	

1	2	3	4	5	6	7	8
н25037 У	—	—	418 425,75	1 329 992,38	—	—	—

2. Сведения о частях границ уточняемого земельного участка с кадастровым номером 13:22:0114002:248 :

Обозначение части границ		Горизонтальное проложение (S), м	Описание прохождения части границ	Сведения о согласовании местоположения границ (согласовано/спорное)
от т.	до т.			
1	2	3	4	5
н25037У	н1У	5,98	—	согласовано
н1У	н25417У	10,73		
н25417У	н25418У	32,64		
н25418У	н25041У	14,94		
н25041У	н25033У	2,21		
н25033У	н25037У	32,06		

3. Сведения о характеристиках уточняемого земельного участка с кадастровым номером 13:22:0114002:248 :

№ п/п	Наименование характеристики земельного участка	Значение характеристики
1	2	3
1.	Адрес земельного участка	—
1.1.	Сведения о местоположении земельного участка (при отсутствии адреса) в структурированном в соответствии с федеральной информационной адресной системой виде	Российская Федерация, Республика Мордовия, Чамзинский р-н, Чамзинское с/п, Чамзинка рп, Советская ул, д 63
1.2.	Дополнительные сведения о местоположении земельного участка	—
2.	Площадь земельного участка ± величина погрешности определения (вычисления) площади ($P \pm \Delta P$), м ²	549 ± 8,00
3.	Формула, примененная для вычисления предельной погрешности определения площади земельного участка, с подставленными значениями и итоговые (вычисленные) значения	$3,5 * 0,10 * \sqrt{(549,00)} = 8$
4.	Площадь земельного участка согласно сведениям Единого государственного реестра недвижимости (Ркад), м ²	549,00
5.	Оценка расхождения Р и Ркад ($P - P_{кад}$), м ²	0
6.	Предельный минимальный и максимальный размеры земельного участка (Рмин и Рмакс), м ²	— —
7.	Вид (виды) разрешенного использования	Для ведения личного подсобного хозяйства
7.1.	Дополнительные сведения об использовании земельного участка	—

1	2	3
8.	Кадастровый или иной государственный учетный номер (инвентарный) здания, сооружения, объекта незавершенного строительства, расположенного на земельном участке	—
9.	Сведения о земельных участках (землях общего пользования, территории общего пользования), посредством которых обеспечивается доступ	—
10.	Иные сведения	—

4. Пояснения к сведениям об уточняемом земельном участке с кадастровым номером 13:22:0114002:248 :

1.	—
----	---

1. Сведения о характерных точках границ уточняемого земельного участка с кадастровым номером 13:22:0114002:75 :

Система координат — Зона № —

Обозначение характерных точек границ	Координаты, м				Метод определения координат	Формулы, примененные для расчета средней квадратической погрешности определения координат характерных точек границ (Mt), с подставленными в такие формулы значениями и итоговые (вычисленные) значения Mt, м	Описание закрепления точки
	содержатся в Едином государственном реестре недвижимости		определены в результате выполнения комплексных кадастровых работ				
	X	Y	X	Y			
1	2	3	4	5	6	7	8
н 4У	—	—	417 685,51	1 330 263,41	—	0,10	Временный межевой знак
н 8У	—	—	417 685,85	1 330 267,02			
н 7У	—	—	417 686,25	1 330 272,70			Долговременный межевой знак
н 6У	—	—	417 692,14	1 330 290,44			
н5У	—	—	417 692,84	1 330 293,78			
н25425 У	—	—	417 695,88	1 330 307,53			Закрепление отсутствует
н25426 У	—	—	417 676,90	1 330 313,03			
н25423 У	—	—	417 673,86	1 330 300,50			

1	2	3	4	5	6	7	8
н25424 У	—	—	417 658,94	1 330 303,81	—	0,10	—
н25421 У	—	—	417 654,03	1 330 268,28		—	
н 4У	—	—	417 685,51	1 330 263,41		0,10	

2. Сведения о частях границ уточняемого земельного участка с кадастровым номером 13:22:0114002:75 :

Обозначение части границ		Горизонтальное проложение (S), м	Описание прохождения части границ	Сведения о согласовании местоположения границ (согласовано/спорное)
от т.	до т.			
1	2	3	4	5
н 4У	н 8У	3,63	—	согласовано
н 8У	н 7У	5,69		
н 7У	н 6У	18,69		
н 6У	н5У	3,41		
н5У	н25425У	14,08		
н25425У	н25426У	19,76		
н25426У	н25423У	12,89		
н25423У	н25424У	15,28		
н25424У	н25421У	35,87		
н25421У	н 4У	31,85		

3. Сведения о характеристиках уточняемого земельного участка с кадастровым номером 13:22:0114002:75 :

№ п/п	Наименование характеристики земельного участка	Значение характеристики
1	2	3
1.	Адрес земельного участка	—
1.1.	Сведения о местоположении земельного участка (при отсутствии адреса) в структурированном в соответствии с федеральной информационной адресной системой виде	Российская Федерация, Республика Мордовия, Чамзинский р-н, Чамзинский пгт, Чамзинка рп, Советская ул, 6
1.2.	Дополнительные сведения о местоположении земельного участка	—
2.	Площадь земельного участка ± величина погрешности определения (вычисления) площади ($P \pm \Delta P$), м ²	1 390 ± 13,00
3.	Формула, примененная для вычисления предельной погрешности определения площади земельного участка, с подставленными значениями и итоговые (вычисленные) значения	$3,5 * 0,10 * \sqrt{1 390,00} = 13$

1	2	3
4.	Площадь земельного участка согласно сведениям Единого государственного реестра недвижимости (Ркад), м ²	1 390,00
5.	Оценка расхождения Р и Ркад (Р - Ркад), м ²	0
6.	Предельный минимальный и максимальный размеры земельного участка (Рмин и Рмакс), м ²	— —
7.	Вид (виды) разрешенного использования	Для индивидуального жилищного строительства
7.1.	Дополнительные сведения об использовании земельного участка	—
8.	Кадастровый или иной государственный учетный номер (инвентарный) здания, сооружения, объекта незавершенного строительства, расположенного на земельном участке	—
9.	Сведения о земельных участках (землях общего пользования, территории общего пользования), посредством которых обеспечивается доступ	—
10.	Иные сведения	—

4. Пояснения к сведениям об уточняемом земельном участке с кадастровым номером 13:22:0114002:75 :

1.	—
----	---

1. Сведения о характерных точках границ уточняемого земельного участка с кадастровым номером 13:22:0114002:216 :
Система координат — Зона № —

Обозначение характерных точек границ	Координаты, м				Метод определения координат	Формулы, примененные для расчета средней квадратической погрешности определения координат характерных точек границ (Mt), с подставленными в такие формулы значениями и итоговые (вычисленные) значения Mt, м	Описание закрепления точки
	содержатся в Едином государственном реестре недвижимости		определены в результате выполнения комплексных кадастровых работ				
	X	Y	X	Y			
1	2	3	4	5	6	7	8
н9178У	—	—	417 983,73	1 330 029,29	—	0,10	—
н24900У	—	—	417 956,54	1 330 031,80			
н24896У	—	—	417 956,00	1 330 026,14			
н25431У	—	—	417 954,94	1 330 014,97			

1	2	3	4	5	6	7	8
н25432 У	—	—	417 982,12	1 330 012,39	—	—	—
н9178У	—	—	417 983,73	1 330 029,29		0,10	

2. Сведения о частях границ уточняемого земельного участка с кадастровым номером 13:22:0114002:216 :

Обозначение части границ		Горизонтальное проложение (S), м	Описание прохождения части границ	Сведения о согласовании местоположения границ (согласовано/спорное)
от т.	до т.			
1	2	3	4	5
н9178У	н24900У	27,31	—	согласовано
н24900У	н24896У	5,69		
н24896У	н25431У	11,22		
н25431У	н25432У	27,30		
н25432У	н9178У	16,98		

3. Сведения о характеристиках уточняемого земельного участка с кадастровым номером 13:22:0114002:216 :

№ п/п	Наименование характеристики земельного участка	Значение характеристики
1	2	3
1.	Адрес земельного участка	—
1.1.	Сведения о местоположении земельного участка (при отсутствии адреса) в структурированном в соответствии с федеральной информационной адресной системой виде	Российская Федерация, Республика Мордовия, Чамзинский р-н, Чамзинское с/п, Чамзинка рп, Советская ул, д 31
1.2.	Дополнительные сведения о местоположении земельного участка	—
2.	Площадь земельного участка ± величина погрешности определения (вычисления) площади ($P \pm \Delta P$), м ²	463 ± 8,00
3.	Формула, примененная для вычисления предельной погрешности определения площади земельного участка, с подставленными значениями и итоговые (вычисленные) значения	$3,5 * 0,10 * \sqrt{(463,00)} = 8$
4.	Площадь земельного участка согласно сведениям Единого государственного реестра недвижимости (Ркад), м ²	468,00
5.	Оценка расхождения Р и Ркад ($P - P_{кад}$), м ²	5
6.	Предельный минимальный и максимальный размеры земельного участка (Рмин и Рмакс), м ²	— —
7.	Вид (виды) разрешенного использования	Для ведения огородничества
7.1.	Дополнительные сведения об использовании земельного участка	—

1	2	3
8.	Кадастровый или иной государственный учетный номер (инвентарный) здания, сооружения, объекта незавершенного строительства, расположенного на земельном участке	—
9.	Сведения о земельных участках (землях общего пользования, территории общего пользования), посредством которых обеспечивается доступ	—
10.	Иные сведения	—

4. Пояснения к сведениям об уточняемом земельном участке с кадастровым номером 13:22:0114002:216 :

1.	—
----	---

1. Сведения о характерных точках границ уточняемого земельного участка с кадастровым номером 13:22:0114002:220 :
Система координат — Зона № —

Обозначение характерных точек границ	Координаты, м				Метод определения координат	Формулы, примененные для расчета средней квадратической погрешности определения координат характерных точек границ (Mt), с подставленными в такие формулы значениями и итоговые (вычисленные) значения Mt, м	Описание закрепления точки
	содержатся в Едином государственном реестре недвижимости		определены в результате выполнения комплексных кадастровых работ				
	X	Y	X	Y			
1	2	3	4	5	6	7	8
н24920 У	—	—	418 014,84	1 330 024,13	—	0,10	—
н25433 У	—	—	418 011,64	1 330 003,50		—	
н25434 У	—	—	418 039,56	1 330 000,13			
н25438 У	—	—	418 042,52	1 330 018,56		0,10	
н24921 У	—	—	418 042,68	1 330 019,68			
н24920 У	—	—	418 014,84	1 330 024,13			

2. Сведения о частях границ уточняемого земельного участка с кадастровым номером 13:22:0114002:220 :

Обозначение части границ		Горизонтальное проложение (S), м	Описание прохождения части границ	Сведения о согласовании местоположения границ (согласовано/спорное)
от т.	до т.			
1	2	3	4	5
н24920У	н25433У	20,88	—	согласовано
н25433У	н25434У	28,12		
н25434У	н25438У	18,67		
н25438У	н24921У	1,13		
н24921У	н24920У	28,19		

3. Сведения о характеристиках уточняемого земельного участка с кадастровым номером 13:22:0114002:220 :

№ п/п	Наименование характеристики земельного участка	Значение характеристики
1	2	3
1.	Адрес земельного участка	—
1.1.	Сведения о местоположении земельного участка (при отсутствии адреса) в структурированном в соответствии с федеральной информационной адресной системой виде	Российская Федерация, Республика Мордовия, Чамзинский р-н, Чамзинский пгт, Чамзинка рп, Советская ул, д 35
1.2.	Дополнительные сведения о местоположении земельного участка	—
2.	Площадь земельного участка ± величина погрешности определения (вычисления) площади ($P \pm \Delta P$), м ²	573 ± 8,00
3.	Формула, примененная для вычисления предельной погрешности определения площади земельного участка, с подставленными значениями и итоговые (вычисленные) значения	$3,5 * 0,10 * \sqrt{(573,00)} = 8$
4.	Площадь земельного участка согласно сведениям Единого государственного реестра недвижимости (Ркад), м ²	600,00
5.	Оценка расхождения Р и Ркад ($P - P_{кад}$), м ²	27
6.	Предельный минимальный и максимальный размеры земельного участка (Рмин и Рмакс), м ²	— —
7.	Вид (виды) разрешенного использования	Для ведения огородничества
7.1.	Дополнительные сведения об использовании земельного участка	—
8.	Кадастровый или иной государственный учетный номер (инвентарный) здания, сооружения, объекта незавершенного строительства, расположенного на земельном участке	—

1	2	3
9.	Сведения о земельных участках (землях общего пользования, территории общего пользования), посредством которых обеспечивается доступ	—
10.	Иные сведения	—

4. Пояснения к сведениям об уточняемом земельном участке с кадастровым номером 13:22:0114002:220 :

1.	—
----	---

1. Сведения о характерных точках границ уточняемого земельного участка с кадастровым номером 13:22:0114002:1265 :

Система координат — Зона № —

Обозначение характерных точек границ	Координаты, м				Метод определения координат	Формулы, примененные для расчета средней квадратической погрешности определения координат характерных точек границ (Mt), с подставленными в такие формулы значениями и итоговые (вычисленные) значения Mt, м	Описание закрепления точки
	содержатся в Едином государственном реестре недвижимости		определены в результате выполнения комплексных кадастровых работ				
	X	Y	X	Y			
1	2	3	4	5	6	7	8
н25014 У	—	—	418 337,82	1 330 003,56	—	0,10	—
н25003 У	—	—	418 337,60	1 330 000,10			
н25435 У	—	—	418 338,03	1 329 972,15			
н25436 У	—	—	418 366,63	1 329 972,05			
н25032 У	—	—	418 369,27	1 329 994,56			
н25011 У	—	—	418 370,05	1 330 000,58			
н25014 У	—	—	418 337,82	1 330 003,56		0,10	

2. Сведения о частях границ уточняемого земельного участка с кадастровым номером 13:22:0114002:1265 :

Обозначение части границ		Горизонтальное проложение (S), м	Описание прохождения части границ	Сведения о согласовании местоположения границ (согласовано/спорное)
от т.	до т.			

1	2	3	4	5
н25014У	н25003У	3,47	—	согласовано
н25003У	н25435У	27,95		
н25435У	н25436У	28,60		
н25436У	н25032У	22,66		
н25032У	н25011У	6,07		
н25011У	н25014У	32,37		

3. Сведения о характеристиках уточняемого земельного участка с кадастровым номером 13:22:0114002:1265 :

№ п/п	Наименование характеристики земельного участка	Значение характеристики
1	2	3
1.	Адрес земельного участка	—
1.1.	Сведения о местоположении земельного участка (при отсутствии адреса) в структурированном в соответствии с федеральной информационной адресной системой виде	Российская Федерация, Республика Мордовия, Чамзинский р-н, Чамзинка рп, Советская ул, № 57.
1.2.	Дополнительные сведения о местоположении земельного участка	—
2.	Площадь земельного участка ± величина погрешности определения (вычисления) площади ($P \pm \Delta P$), м ²	917 ± 11,00
3.	Формула, примененная для вычисления предельной погрешности определения площади земельного участка, с подставленными значениями и итоговые (вычисленные) значения	$3,5*0,10*\sqrt{(917,00)} = 11$
4.	Площадь земельного участка согласно сведениям Единого государственного реестра недвижимости ($P_{\text{кад}}$), м ²	780,00
5.	Оценка расхождения P и $P_{\text{кад}}$ ($P - P_{\text{кад}}$), м ²	137
6.	Предельный минимальный и максимальный размеры земельного участка ($P_{\text{мин}}$ и $P_{\text{макс}}$), м ²	— —
7.	Вид (виды) разрешенного использования	для обслуживания жилого дома
7.1.	Дополнительные сведения об использовании земельного участка	—
8.	Кадастровый или иной государственный учетный номер (инвентарный) здания, сооружения, объекта незавершенного строительства, расположенного на земельном участке	—
9.	Сведения о земельных участках (землях общего пользования, территории общего пользования), посредством которых обеспечивается доступ	—
10.	Иные сведения	—

4. Пояснения к сведениям об уточняемом земельном участке с кадастровым номером 13:22:0114002:1265 :

1. —

1. Сведения о характерных точках границ уточняемого земельного участка с кадастровым номером 13:22:0114002:1330 :

Система координат — Зона № —

Обозначение характерных точек границ	Координаты, м				Метод определения координат	Формулы, примененные для расчета средней квадратической погрешности определения координат характерных точек границ (Mt), с подставленными в такие формулы значениями и итоговые (вычисленные) значения Mt, м	Описание закрепления точки
	содержатся в Едином государственном реестре недвижимости		определены в результате выполнения комплексных кадастровых работ				
	X	Y	X	Y			
1	2	3	4	5	6	7	8
н24926У	—	—	418 074,31	1 330 029,80	—	0,10	—
н24925У	—	—	418 045,89	1 330 035,37			
н24921У	—	—	418 042,68	1 330 019,68			
н25438У	—	—	418 042,52	1 330 018,56		—	
н25437У	—	—	418 071,30	1 330 012,94			
н24926У	—	—	418 074,31	1 330 029,80			

2. Сведения о частях границ уточняемого земельного участка с кадастровым номером 13:22:0114002:1330 :

Обозначение части границ		Горизонтальное проложение (S), м	Описание прохождения части границ	Сведения о согласовании местоположения границ (согласовано/спорное)
от т.	до т.			
1	2	3	4	5
н24926У	н24925У	28,96	—	согласовано
н24925У	н24921У	16,01		
н24921У	н25438У	1,13		
н25438У	н25437У	29,32		
н25437У	н24926У	17,13		

3. Сведения о характеристиках уточняемого земельного участка с кадастровым номером <u>13:22:0114002:1330</u> :		
№ п/п	Наименование характеристики земельного участка	Значение характеристики
1	2	3
1.	Адрес земельного участка	—
1.1.	Сведения о местоположении земельного участка (при отсутствии адреса) в структурированном в соответствии с федеральной информационной адресной системой виде	Российская Федерация, Республика Мордовия, Чамзинский р-н, Чамзинка рп, Советская ул, 37
1.2.	Дополнительные сведения о местоположении земельного участка	—
2.	Площадь земельного участка ± величина погрешности определения (вычисления) площади ($P \pm \Delta P$), м ²	500 ± 8,00
3.	Формула, примененная для вычисления предельной погрешности определения площади земельного участка, с подставленными значениями и итоговые (вычисленные) значения	$3,5 * 0,10 * \sqrt{(500,00)} = 8$
4.	Площадь земельного участка согласно сведениям Единого государственного реестра недвижимости (Ркад), м ²	500,00
5.	Оценка расхождения Р и Ркад ($P - P_{кад}$), м ²	0
6.	Предельный минимальный и максимальный размеры земельного участка (Рмин и Рмакс), м ²	— —
7.	Вид (виды) разрешенного использования	Для ведения огородничества
7.1.	Дополнительные сведения об использовании земельного участка	—
8.	Кадастровый или иной государственный учетный номер (инвентарный) здания, сооружения, объекта незавершенного строительства, расположенного на земельном участке	—
9.	Сведения о земельных участках (землях общего пользования, территории общего пользования), посредством которых обеспечивается доступ	—
10.	Иные сведения	—
4. Пояснения к сведениям об уточняемом земельном участке с кадастровым номером <u>13:22:0114002:1330</u> :		
1.	—	—

1. Сведения о характерных точках границ уточняемого земельного участка с кадастровым номером 13:22:0114002:177 :
 Система координат _____ Зона № _____

Обозначение характерных точек границ	Координаты, м				Метод определения координат	Формулы, примененные для расчета средней квадратической погрешности определения координат характерных точек границ (Mt), с подставленными в такие формулы значениями и итоговые (вычисленные) значения Mt, м	Описание закрепления точки
	содержатся в Едином государственном реестре недвижимости		определены в результате выполнения комплексных кадастровых работ				
	X	Y	X	Y			
1	2	3	4	5	6	7	8
н3099У	—	—	417 749,22	1 330 348,75	—	0,10	—
н494У	—	—	417 754,44	1 330 347,88			
н25455У	—	—	417 755,60	1 330 354,85			
н25456У	—	—	417 750,48	1 330 355,82			
н496У	—	—	417 750,44	1 330 355,63			
н3099У	—	—	417 749,22	1 330 348,75		0,10	

2. Сведения о частях границ уточняемого земельного участка с кадастровым номером 13:22:0114002:177 :

Обозначение части границ		Горизонтальное проложение (S), м	Описание прохождения части границ	Сведения о согласовании местоположения границ (согласовано/спорное)
от т.	до т.			
1	2	3	4	5
н3099У	н494У	5,29	—	согласовано
н494У	н25455У	7,07		
н25455У	н25456У	5,21		
н25456У	н496У	0,19		
н496У	н3099У	6,99		

3. Сведения о характеристиках уточняемого земельного участка с кадастровым номером 13:22:0114002:177 :

№ п/п	Наименование характеристики земельного участка	Значение характеристики
1	2	3
1	2	3

1	2	3
1.	Адрес земельного участка	—
1.1.	Сведения о местоположении земельного участка (при отсутствии адреса) в структурированном в соответствии с федеральной информационной адресной системой виде	Российская Федерация, Республика Мордовия, Чамзинский р-н, Чамзинка рп, Дальняя ул
1.2.	Дополнительные сведения о местоположении земельного участка	—
2.	Площадь земельного участка ± величина погрешности определения (вычисления) площади ($P \pm \Delta P$), м ²	37 ± 2,00
3.	Формула, примененная для вычисления предельной погрешности определения площади земельного участка, с подставленными значениями и итоговые (вычисленные) значения	$3,5 * 0,10 * \sqrt{(37,00)} = 2$
4.	Площадь земельного участка согласно сведениям Единого государственного реестра недвижимости (Ркад), м ²	37,00
5.	Оценка расхождения P и Ркад ($P - P_{кад}$), м ²	0
6.	Предельный минимальный и максимальный размеры земельного участка (Pмин и Pмакс), м ²	— —
7.	Вид (виды) разрешенного использования	Для индивидуального гаражного строительства
7.1.	Дополнительные сведения об использовании земельного участка	—
8.	Кадастровый или иной государственный учетный номер (инвентарный) здания, сооружения, объекта незавершенного строительства, расположенного на земельном участке	13:22:0114002:6196
9.	Сведения о земельных участках (землях общего пользования, территории общего пользования), посредством которых обеспечивается доступ	—
10.	Иные сведения	—
4. Пояснения к сведениям об уточняемом земельном участке с кадастровым номером		13:22:0114002:177 :
1.	—	—

1. Сведения о характерных точках границ уточняемого земельного участка с кадастровым номером 13:22:0114002:351 :
 Система координат _____ Зона № _____

Обозначение характерных точек границ	Координаты, м				Метод определения координат	Формулы, примененные для расчета средней квадратической погрешности определения координат характерных точек границ (Mt), с подставленными в такие формулы значениями и итоговые (вычисленные) значения Mt, м	Описание закрепления точки
	содержатся в Едином государственном реестре недвижимости		определены в результате выполнения комплексных кадастровых работ				
	X	Y	X	Y			
1	2	3	4	5	6	7	8
н2628У	—	—	417 868,96	1 330 334,44	—	0,30	—
н25555У	—	—	417 853,08	1 330 338,04		—	
н25556У	—	—	417 846,89	1 330 338,93		0,10	
н25545У	—	—	417 846,77	1 330 338,04			
н25544У	—	—	417 842,98	1 330 320,37			
н25543У	—	—	417 841,21	1 330 313,03			
н25542У	—	—	417 839,87	1 330 307,98			
н25541У	—	—	417 835,37	1 330 286,12			
н25540У	—	—	417 839,82	1 330 285,28			
н2629У	—	—	417 858,24	1 330 282,60			
н2628У	—	—	417 868,96	1 330 334,44			

2. Сведения о частях границ уточняемого земельного участка с кадастровым номером 13:22:0114002:351 :

Обозначение части границ		Горизонтальное проложение (S), м	Описание прохождения части границ	Сведения о согласовании местоположения границ (согласовано/спорное)
от т.	до т.			
1	2	3	4	5
н2628У	н25555У	16,28	—	согласовано

1	2	3	4	5
н25555У	н25556У	6,25	—	согласовано
н25556У	н25545У	0,90		
н25545У	н25544У	18,07		
н25544У	н25543У	7,55		
н25543У	н25542У	5,22		
н25542У	н25541У	22,32		
н25541У	н25540У	4,53		
н25540У	н2629У	18,61		
н2629У	н2628У	52,94		

3. Сведения о характеристиках уточняемого земельного участка с кадастровым номером 13:22:0114002:351 :

№ п/п	Наименование характеристики земельного участка	Значение характеристики
1	2	3
1.	Адрес земельного участка	—
1.1.	Сведения о местоположении земельного участка (при отсутствии адреса) в структурированном в соответствии с федеральной информационной адресной системой виде	Российская Федерация, Республика Мордовия, Чамзинский р-н, Чамзинка рп, Дальняя ул, № 11.
1.2.	Дополнительные сведения о местоположении земельного участка	—
2.	Площадь земельного участка ± величина погрешности определения (вычисления) площади ($P \pm \Delta P$), м ²	1 228 ± 12,00
3.	Формула, примененная для вычисления предельной погрешности определения площади земельного участка, с подставленными значениями и итоговые (вычисленные) значения	$3,5 * 0,10 * \sqrt{(1\ 228,00)} = 12$
4.	Площадь земельного участка согласно сведениям Единого государственного реестра недвижимости (Ркад), м ²	1 160,00
5.	Оценка расхождения Р и Ркад ($P - P_{кад}$), м ²	68
6.	Предельный минимальный и максимальный размеры земельного участка (Рмин и Рмакс), м ²	— —
7.	Вид (виды) разрешенного использования	Для ведения личного подсобного хозяйства
7.1.	Дополнительные сведения об использовании земельного участка	—
8.	Кадастровый или иной государственный учетный номер (инвентарный) здания, сооружения, объекта незавершенного строительства, расположенного на земельном участке	13:22:0114002:2777

1	2	3
9.	Сведения о земельных участках (землях общего пользования, территории общего пользования), посредством которых обеспечивается доступ	—
10.	Иные сведения	—

4. Пояснения к сведениям об уточняемом земельном участке с кадастровым номером 13:22:0114002:351 :

1.	—
----	---

1. Сведения о характерных точках границ уточняемого земельного участка с кадастровым номером 13:22:0114002:355 :

Система координат — Зона № —

Обозначение характерных точек границ	Координаты, м				Метод определения координат	Формулы, примененные для расчета средней квадратической погрешности определения координат характерных точек границ (Mt), с подставленными в такие формулы значениями и итоговые (вычисленные) значения Mt, м	Описание закрепления точки
	содержатся в Едином государственном реестре недвижимости		определены в результате выполнения комплексных кадастровых работ				
	X	Y	X	Y			
1	2	3	4	5	6	7	8
н2889У	—	—	417 914,77	1 330 324,86	—	0,30	—
н25574 У	—	—	417 896,65	1 330 328,61		—	
н25563 У	—	—	417 892,39	1 330 329,35		0,10	
н25562 У	—	—	417 891,41	1 330 325,29			
н25561 У	—	—	417 890,61	1 330 323,73			
н25564 У	—	—	417 886,29	1 330 302,87			
н25560 У	—	—	417 883,84	1 330 292,66			
н25559 У	—	—	417 881,76	1 330 280,79			
н25558 У	—	—	417 881,33	1 330 277,71			

1	2	3	4	5	6	7	8
н7У	—	—	417 885,93	1 330 276,59	—	0,10	Долговременный межевой знак
н7У	—	—	417 903,65	1 330 274,62			
н25575У	—	—	417 904,78	1 330 279,50			
н25576У	—	—	417 908,21	1 330 295,51		0,30	—
н2890У	—	—	417 911,99	1 330 311,90			
н2889У	—	—	417 914,77	1 330 324,86			

2. Сведения о частях границ уточняемого земельного участка с кадастровым номером 13:22:0114002:355 :

Обозначение части границ		Горизонтальное проложение (S), м	Описание прохождения части границ	Сведения о согласовании местоположения границ (согласовано/спорное)
от т.	до т.			
1	2	3	4	5
н2889У	н25574У	18,50	—	согласовано
н25574У	н25563У	4,32		
н25563У	н25562У	4,18		
н25562У	н25561У	1,75		
н25561У	н25564У	21,30		
н25564У	н25560У	10,50		
н25560У	н25559У	12,05		
н25559У	н25558У	3,11		
н25558У	н7У	4,73		
н7У	н7У	17,83		
н7У	н25575У	5,01		
н25575У	н25576У	16,37		
н25576У	н2890У	16,82		
н2890У	н2889У	13,25		

3. Сведения о характеристиках уточняемого земельного участка с кадастровым номером 13:22:0114002:355 :

№ п/п	Наименование характеристики земельного участка	Значение характеристики
1	2	3

1	2	3
1.	Адрес земельного участка	—
1.1.	Сведения о местоположении земельного участка (при отсутствии адреса) в структурированном в соответствии с федеральной информационной адресной системой виде	Российская Федерация, Республика Мордовия, Чамзинский р-н, Чамзинка рп, Дальняя ул, 15
1.2.	Дополнительные сведения о местоположении земельного участка	—
2.	Площадь земельного участка ± величина погрешности определения (вычисления) площади ($P \pm \Delta P$), м ²	1 211 ± 12,00
3.	Формула, примененная для вычисления предельной погрешности определения площади земельного участка, с подставленными значениями и итоговые (вычисленные) значения	$3,5*0,10*\sqrt{(1\ 211,00)} = 12$
4.	Площадь земельного участка согласно сведениям Единого государственного реестра недвижимости (Ркад), м ²	1 130,00
5.	Оценка расхождения P и Ркад ($P - P_{кад}$), м ²	81
6.	Предельный минимальный и максимальный размеры земельного участка (Pмин и Pмакс), м ²	— —
7.	Вид (виды) разрешенного использования	Для индивидуального жилищного строительства
7.1.	Дополнительные сведения об использовании земельного участка	—
8.	Кадастровый или иной государственный учетный номер (инвентарный) здания, сооружения, объекта незавершенного строительства, расположенного на земельном участке	13:22:0114002:2109
9.	Сведения о земельных участках (землях общего пользования, территории общего пользования), посредством которых обеспечивается доступ	—
10.	Иные сведения	—
4. Пояснения к сведениям об уточняемом земельном участке с кадастровым номером		13:22:0114002:355 :
1.	—	—

1. Сведения о характерных точках границ уточняемого земельного участка с кадастровым номером					13:22:0114002:359		:	
Система координат					Зона №			
Обозначение характерных точек границ	Координаты, м				Метод определения координат	Формулы, примененные для расчета средней квадратической погрешности определения координат характерных точек границ (Mt), с подставленными в такие формулы значениями и итоговые (вычисленные) значения Mt, м	Описание закрепления точки	
	содержатся в Едином государственном реестре недвижимости		определены в результате выполнения комплексных кадастровых работ					
	X	Y	X	Y				
1	2	3	4	5	6	7	8	
н1У	—	—	417 954,49	1 330 317,49	—	0,10	Долговременный межевой знак	
н25581У	—	—	417 931,57	1 330 321,25				
н25580У	—	—	417 929,16	1 330 304,73				
н25579У	—	—	417 928,39	1 330 300,79				
н25578У	—	—	417 927,27	1 330 296,23				
н25577У	—	—	417 923,12	1 330 279,35				
н2893У	—	—	417 916,42	1 330 249,26			0,30	
н25182У	—	—	417 926,99	1 330 248,38			—	
н4У	—	—	417 933,84	1 330 247,67			0,10	Долговременный межевой знак
н3У	—	—	417 938,03	1 330 265,95				
н2У	—	—	417 943,41	1 330 265,09				
н1У	—	—	417 954,49	1 330 317,49				

2. Сведения о частях границ уточняемого земельного участка с кадастровым номером 13:22:0114002:359 :

Обозначение части границ		Горизонтальное проложение (S), м	Описание прохождения части границ	Сведения о согласовании местоположения границ (согласовано/спорное)
от т.	до т.			
1	2	3	4	5
н1У	н25581У	23,23	—	согласовано
н25581У	н25580У	16,69		
н25580У	н25579У	4,01		
н25579У	н25578У	4,70		
н25578У	н25577У	17,38		
н25577У	н2893У	30,83		
н2893У	н25182У	10,61		
н25182У	н4У	6,89		
н4У	н3У	18,75		
н3У	н2У	5,45		
н2У	н1У	53,56		

3. Сведения о характеристиках уточняемого земельного участка с кадастровым номером 13:22:0114002:359 :

№ п/п	Наименование характеристики земельного участка	Значение характеристики
1	2	3
1.	Адрес земельного участка	—
1.1.	Сведения о местоположении земельного участка (при отсутствии адреса) в структурированном в соответствии с федеральной информационной адресной системой виде	Российская Федерация, Республика Мордовия, Чамзинский р-н, Чамзинка рп, Дальняя ул, № 19
1.2.	Дополнительные сведения о местоположении земельного участка	—
2.	Площадь земельного участка ± величина погрешности определения (вычисления) площади ($P \pm \Delta P$), м ²	1 546 ± 14,00
3.	Формула, примененная для вычисления предельной погрешности определения площади земельного участка, с подставленными значениями и итоговые (вычисленные) значения	$3,5*0,10*\sqrt{(1\ 546,00)} = 14$
4.	Площадь земельного участка согласно сведениям Единого государственного реестра недвижимости (Ркад), м ²	1 200,00
5.	Оценка расхождения Р и Ркад ($P - P_{кад}$), м ²	346
6.	Предельный минимальный и максимальный размеры земельного участка ($P_{мин}$ и $P_{макс}$), м ²	— —

1	2	3
7.	Вид (виды) разрешенного использования	Для индивидуального жилищного строительства
7.1.	Дополнительные сведения об использовании земельного участка	—
8.	Кадастровый или иной государственный учетный номер (инвентарный) здания, сооружения, объекта незавершенного строительства, расположенного на земельном участке	13:22:0114002:2781
9.	Сведения о земельных участках (землях общего пользования, территории общего пользования), посредством которых обеспечивается доступ	—
10.	Иные сведения	—

4. Пояснения к сведениям об уточняемом земельном участке с кадастровым номером 13:22:0114002:359 :

1.	—
----	---

1. Сведения о характерных точках границ уточняемого земельного участка с кадастровым номером 13:22:0114002:371 :

Система координат — Зона № —

Обозначение характерных точек границ	Координаты, м				Метод определения координат	Формулы, примененные для расчета средней квадратической погрешности определения координат характерных точек границ (Mt), с подставленными в такие формулы значениями и итоговые (вычисленные) значения Mt, м	Описание закрепления точки
	содержатся в Едином государственном реестре недвижимости		определены в результате выполнения комплексных кадастровых работ				
	X	Y	X	Y			
1	2	3	4	5	6	7	8
н25640 У	—	—	418 113,92	1 330 281,90	—	—	—
н25641 У	—	—	418 113,47	1 330 282,02			
н25642 У	—	—	418 113,64	1 330 282,66			
н25643 У	—	—	418 108,98	1 330 283,75			
н25644 У	—	—	418 108,84	1 330 283,17			
н25628 У	—	—	418 089,70	1 330 287,78			

1	2	3	4	5	6	7	8
н25627 У	—	—	418 086,17	1 330 270,01		0,10	
н25626 У	—	—	418 085,46	1 330 265,97			
н25625 У	—	—	418 080,27	1 330 244,44			
н25624 У	—	—	418 078,26	1 330 235,20			
н25645 У	—	—	418 102,14	1 330 230,80			
н25646 У	—	—	418 105,58	1 330 245,63			
н25647 У	—	—	418 109,01	1 330 259,69			
н25648 У	—	—	418 110,25	1 330 265,46			
н25640 У	—	—	418 113,92	1 330 281,90			

2. Сведения о частях границ уточняемого земельного участка с кадастровым номером 13:22:0114002:371 **:**

Обозначение части границ		Горизонтальное проложение (S), м	Описание прохождения части границ	Сведения о согласовании местоположения границ (согласовано/спорное)
от т.	до т.			
1	2	3	4	5
н25640У	н25641У	0,47	—	согласовано
н25641У	н25642У	0,66		
н25642У	н25643У	4,79		
н25643У	н25644У	0,60		
н25644У	н25628У	19,69		
н25628У	н25627У	18,12		
н25627У	н25626У	4,10		
н25626У	н25625У	22,15		
н25625У	н25624У	9,46		
н25624У	н25645У	24,28		
н25645У	н25646У	15,22		
н25646У	н25647У	14,47		

1	2	3	4	5
н25647У	н25648У	5,90	—	согласовано
н25648У	н25640У	16,84		

3. Сведения о характеристиках уточняемого земельного участка с кадастровым номером 13:22:0114002:371 :

№ п/п	Наименование характеристики земельного участка	Значение характеристики
1	2	3
1.	Адрес земельного участка	—
1.1.	Сведения о местоположении земельного участка (при отсутствии адреса) в структурированном в соответствии с федеральной информационной адресной системой виде	Российская Федерация, Республика Мордовия, Чамзинский р-н, Чамзинка рп, Дальняя ул, № 33.
1.2.	Дополнительные сведения о местоположении земельного участка	—
2.	Площадь земельного участка ± величина погрешности определения (вычисления) площади ($P \pm \Delta P$), м ²	1 304 ± 13,00
3.	Формула, примененная для вычисления предельной погрешности определения площади земельного участка, с подставленными значениями и итоговые (вычисленные) значения	$3,5 * 0,10 * \sqrt{(1\ 304,00)} = 13$
4.	Площадь земельного участка согласно сведениям Единого государственного реестра недвижимости (Ркад), м ²	1 350,00
5.	Оценка расхождения Р и Ркад ($P - P_{кад}$), м ²	46
6.	Предельный минимальный и максимальный размеры земельного участка (Рмин и Рмакс), м ²	— —
7.	Вид (виды) разрешенного использования	Для ведения личного подсобного хозяйства
7.1.	Дополнительные сведения об использовании земельного участка	—
8.	Кадастровый или иной государственный учетный номер (инвентарный) здания, сооружения, объекта незавершенного строительства, расположенного на земельном участке	13:22:0114002:2232
9.	Сведения о земельных участках (землях общего пользования, территории общего пользования), посредством которых обеспечивается доступ	—
10.	Иные сведения	—

4. Пояснения к сведениям об уточняемом земельном участке с кадастровым номером 13:22:0114002:371 :

1.	—
----	---

1. Сведения о характерных точках границ уточняемого земельного участка с кадастровым номером

13:22:0114002:373

Система координат _____

Зона № _____

Обозначение характерных точек границ	Координаты, м				Метод определения координат	Формулы, примененные для расчета средней квадратической погрешности определения координат характерных точек границ (Mt), с подставленными в такие формулы значениями и итоговые (вычисленные) значения Mt, м	Описание закрепления точки
	содержатся в Едином государственном реестре недвижимости		определены в результате выполнения комплексных кадастровых работ				
	X	Y	X	Y			
1	2	3	4	5	6	7	8
н25645 У	—	—	418 102,14	1 330 230,80	—	—	—
н9209У	—	—	418 104,95	1 330 229,92		0,10	
н25649 У	—	—	418 128,59	1 330 226,72			
н25650 У	—	—	418 133,60	1 330 257,15			
н25651 У	—	—	418 135,39	1 330 264,28			
н25652 У	—	—	418 137,28	1 330 277,69			
н25653 У	—	—	418 114,64	1 330 282,87			
н25640 У	—	—	418 113,92	1 330 281,90			
н25648 У	—	—	418 110,25	1 330 265,46			
н25647 У	—	—	418 109,01	1 330 259,69			
н25646 У	—	—	418 105,58	1 330 245,63			
н25645 У	—	—	418 102,14	1 330 230,80			

2. Сведения о частях границ уточняемого земельного участка с кадастровым номером 13:22:0114002:373 :

Обозначение части границ		Горизонтальное проложение (S), м	Описание прохождения части границ	Сведения о согласовании местоположения границ (согласовано/спорное)
от т.	до т.			
1	2	3	4	5
н25645У	н9209У	2,94	—	согласовано
н9209У	н25649У	23,86		
н25649У	н25650У	30,84		
н25650У	н25651У	7,35		
н25651У	н25652У	13,54		
н25652У	н25653У	23,23		
н25653У	н25640У	1,21		
н25640У	н25648У	16,84		
н25648У	н25647У	5,90		
н25647У	н25646У	14,47		
н25646У	н25645У	15,22		

3. Сведения о характеристиках уточняемого земельного участка с кадастровым номером 13:22:0114002:373 :

№ п/п	Наименование характеристики земельного участка	Значение характеристики
1	2	3
1.	Адрес земельного участка	—
1.1.	Сведения о местоположении земельного участка (при отсутствии адреса) в структурированном в соответствии с федеральной информационной адресной системой виде	Российская Федерация, Республика Мордовия, Чамзинский р-н, Чамзинка рп, Дальняя ул, 35
1.2.	Дополнительные сведения о местоположении земельного участка	—
2.	Площадь земельного участка ± величина погрешности определения (вычисления) площади ($P \pm \Delta P$), м ²	1 329 ± 13,00
3.	Формула, примененная для вычисления предельной погрешности определения площади земельного участка, с подставленными значениями и итоговые (вычисленные) значения	$3,5 * 0,10 * \sqrt{(1\ 329,00)} = 13$
4.	Площадь земельного участка согласно сведениям Единого государственного реестра недвижимости (Ркад), м ²	1 200,00
5.	Оценка расхождения Р и Ркад ($P - P_{кад}$), м ²	129
6.	Предельный минимальный и максимальный размеры земельного участка (Рмин и Рмакс), м ²	— —

1	2	3
7.	Вид (виды) разрешенного использования	Для индивидуального жилищного строительства
7.1.	Дополнительные сведения об использовании земельного участка	—
8.	Кадастровый или иной государственный учетный номер (инвентарный) здания, сооружения, объекта незавершенного строительства, расположенного на земельном участке	13:22:0114002:5284
9.	Сведения о земельных участках (землях общего пользования, территории общего пользования), посредством которых обеспечивается доступ	—
10.	Иные сведения	—

4. Пояснения к сведениям об уточняемом земельном участке с кадастровым номером 13:22:0114002:373 :

1.	—
----	---

1. Сведения о характерных точках границ уточняемого земельного участка с кадастровым номером 13:22:0114002:375 :

Система координат — Зона № —

Обозначение характерных точек границ	Координаты, м				Метод определения координат	Формулы, примененные для расчета средней квадратической погрешности определения координат характерных точек границ (Mt), с подставленными в такие формулы значениями и итоговые (вычисленные) значения Mt, м	Описание закрепления точки	
	содержатся в Едином государственном реестре недвижимости		определены в результате выполнения комплексных кадастровых работ					
	X	Y	X	Y				
1	2	3	4	5	6	7	8	
н25652 У	—	—	418 137,28	1 330 277,69	—	—	—	
н25651 У	—	—	418 135,39	1 330 264,28				
н25650 У	—	—	418 133,60	1 330 257,15				
н25649 У	—	—	418 128,59	1 330 226,72				
н9207У	—	—	418 132,75	1 330 226,21				0,10
н25248 У	—	—	418 157,05	1 330 223,81				—

1	2	3	4	5	6	7	8
н25250 У	—	—	418 157,60	1 330 228,12	—	0,10	—
н25658 У	—	—	418 162,19	1 330 256,98			
н25659 У	—	—	418 165,29	1 330 271,56			
н25652 У	—	—	418 137,28	1 330 277,69		—	

2. Сведения о частях границ уточняемого земельного участка с кадастровым номером 13:22:0114002:375 :

Обозначение части границ		Горизонтальное проложение (S), м	Описание прохождения части границ	Сведения о согласовании местоположения границ (согласовано/спорное)
от т.	до т.			
1	2	3	4	5
н25652У	н25651У	13,54	—	согласовано
н25651У	н25650У	7,35		
н25650У	н25649У	30,84		
н25649У	н9207У	4,19		
н9207У	н25248У	24,42		
н25248У	н25250У	4,34		
н25250У	н25658У	29,22		
н25658У	н25659У	14,91		
н25659У	н25652У	28,67		

3. Сведения о характеристиках уточняемого земельного участка с кадастровым номером 13:22:0114002:375 :

№ п/п	Наименование характеристики земельного участка	Значение характеристики
1	2	3
1.	Адрес земельного участка	—
1.1.	Сведения о местоположении земельного участка (при отсутствии адреса) в структурированном в соответствии с федеральной информационной адресной системой виде	Российская Федерация, Республика Мордовия, Чамзинский р-н, Чамзинка рп, Дальняя ул, № 37
1.2.	Дополнительные сведения о местоположении земельного участка	—
2.	Площадь земельного участка ± величина погрешности определения (вычисления) площади ($P \pm \Delta P$), м ²	1 417 ± 13,00

1	2	3
3.	Формула, примененная для вычисления предельной погрешности определения площади земельного участка, с подставленными значениями и итоговые (вычисленные) значения	$3,5*0,10*\sqrt{(1\ 417,00)} = 13$
4.	Площадь земельного участка согласно сведениям Единого государственного реестра недвижимости (Ркад), м ²	1 300,00
5.	Оценка расхождения Р и Ркад (Р - Ркад), м ²	117
6.	Предельный минимальный и максимальный размеры земельного участка (Рмин и Рмакс), м ²	— —
7.	Вид (виды) разрешенного использования	Для индивидуального жилищного строительства
7.1.	Дополнительные сведения об использовании земельного участка	—
8.	Кадастровый или иной государственный учетный номер (инвентарный) здания, сооружения, объекта незавершенного строительства, расположенного на земельном участке	13:22:0114002:2235
9.	Сведения о земельных участках (землях общего пользования, территории общего пользования), посредством которых обеспечивается доступ	—
10.	Иные сведения	—

4. Пояснения к сведениям об уточняемом земельном участке с кадастровым номером 13:22:0114002:375 :

1.	—
----	---

1. Сведения о характерных точках границ уточняемого земельного участка с кадастровым номером 13:22:0114002:11 :
Система координат — Зона № —

Обозначение характерных точек границ	Координаты, м				Метод определения координат	Формулы, примененные для расчета средней квадратической погрешности определения координат характерных точек границ (Mt), с подставленными в такие формулы значениями и итоговые (вычисленные) значения Mt, м	Описание закрепления точки
	содержатся в Едином государственном реестре недвижимости		определены в результате выполнения комплексных кадастровых работ				
	X	Y	X	Y			
1	2	3	4	5	6	7	8
н25714 У	—	—	417 850,06	1 330 354,56	—	—	—

1	2	3	4	5	6	7	8
н25713 У	—	—	417 856,20	1 330 382,33		—	
н2370У	—	—	417 861,77	1 330 404,31		0,30	
н25729 У	—	—	417 838,53	1 330 408,94			
н25730 У	—	—	417 833,20	1 330 384,10		—	
н25731 У	—	—	417 830,67	1 330 374,59		—	
н25732 У	—	—	417 827,24	1 330 359,14			
н25714 У	—	—	417 850,06	1 330 354,56			

2. Сведения о частях границ уточняемого земельного участка с кадастровым номером 13:22:0114002:11 :

Обозначение части границ		Горизонтальное проложение (S), м	Описание прохождения части границ	Сведения о согласовании местоположения границ (согласовано/спорное)
от т.	до т.			
1	2	3	4	5
н25714У	н25713У	28,44	—	согласовано
н25713У	н2370У	22,67		
н2370У	н25729У	23,70		
н25729У	н25730У	25,41		
н25730У	н25731У	9,84		
н25731У	н25732У	15,83		
н25732У	н25714У	23,28		

3. Сведения о характеристиках уточняемого земельного участка с кадастровым номером 13:22:0114002:11 :

№ п/п	Наименование характеристики земельного участка	Значение характеристики
1	2	3
1.	Адрес земельного участка	—
1.1.	Сведения о местоположении земельного участка (при отсутствии адреса) в структурированном в соответствии с федеральной информационной адресной системой виде	Российская Федерация, Республика Мордовия, Чамзинский р-н, Чамзинский рп, Чамзинка рп, Дальняя ул, 8
1.2.	Дополнительные сведения о местоположении земельного участка	—

1	2	3	4	5	6	7	8
н25732 У	—	—	417 827,24	1 330 359,14	—	—	—
н25731 У	—	—	417 830,67	1 330 374,59			
н25730 У	—	—	417 833,20	1 330 384,10			
н25729 У	—	—	417 838,53	1 330 408,94			
н25737 У	—	—	417 835,17	1 330 410,23			
н25743 У	—	—	417 837,47	1 330 415,04			
н25742 У	—	—	417 829,62	1 330 417,88			
н25741 У	—	—	417 830,93	1 330 422,55			
н25738 У	—	—	417 819,18	1 330 424,83			
н25744 У	—	—	417 815,27	1 330 410,21			
н25740 У	—	—	417 810,45	1 330 387,75			
н25739 У	—	—	417 804,61	1 330 363,33			
н25732 У	—	—	417 827,24	1 330 359,14			

2. Сведения о частях границ уточняемого земельного участка с кадастровым номером 13:22:0114002:348 :

Обозначение части границ		Горизонтальное проложение (S), м	Описание прохождения части границ	Сведения о согласовании местоположения границ (согласовано/спорное)
от т.	до т.			
1	2	3	4	5
н25732У	н25731У	15,83	—	согласовано
н25731У	н25730У	9,84		
н25730У	н25729У	25,41		
н25729У	н25737У	3,60		
н25737У	н25743У	5,33		

1	2	3	4	5
н25743У	н25742У	8,35	—	согласовано
н25742У	н25741У	4,85		
н25741У	н25738У	11,97		
н25738У	н25744У	15,13		
н25744У	н25740У	22,97		
н25740У	н25739У	25,11		
н25739У	н25732У	23,01		

3. Сведения о характеристиках уточняемого земельного участка с кадастровым номером 13:22:0114002:348 :

№ п/п	Наименование характеристики земельного участка	Значение характеристики
1	2	3
1.	Адрес земельного участка	—
1.1.	Сведения о местоположении земельного участка (при отсутствии адреса) в структурированном в соответствии с федеральной информационной адресной системой виде	Российская Федерация, Республика Мордовия, Чамзинский р-н, Чамзинка рп, Дальняя ул, 6
1.2.	Дополнительные сведения о местоположении земельного участка	—
2.	Площадь земельного участка ± величина погрешности определения (вычисления) площади ($P \pm \Delta P$), м ²	1 367 ± 13,00
3.	Формула, примененная для вычисления предельной погрешности определения площади земельного участка, с подставленными значениями и итоговые (вычисленные) значения	$3,5*0,10*\sqrt{(1\ 367,00)} = 13$
4.	Площадь земельного участка согласно сведениям Единого государственного реестра недвижимости (Ркад), м ²	1 360,00
5.	Оценка расхождения Р и Ркад ($P - P_{кад}$), м ²	7
6.	Предельный минимальный и максимальный размеры земельного участка (Рмин и Рмакс), м ²	— —
7.	Вид (виды) разрешенного использования	Для индивидуального жилищного строительства
7.1.	Дополнительные сведения об использовании земельного участка	—
8.	Кадастровый или иной государственный учетный номер (инвентарный) здания, сооружения, объекта незавершенного строительства, расположенного на земельном участке	13:22:0114002:2161
9.	Сведения о земельных участках (землях общего пользования, территории общего пользования), посредством которых обеспечивается доступ	—

1	2	3
10.	Иные сведения	—

4. Пояснения к сведениям об уточняемом земельном участке с кадастровым номером 13:22:0114002:348 :

1.	—
----	---

1. Сведения о характерных точках границ уточняемого земельного участка с кадастровым номером 13:22:0114002:350 :

Система координат — Зона № —

Обозначение характерных точек границ	Координаты, м				Метод определения координат	Формулы, примененные для расчета средней квадратической погрешности определения координат характерных точек границ (Mt), с подставленными в такие формулы значениями и итоговые (вычисленные) значения Mt, м	Описание закрепления точки	
	содержатся в Едином государственном реестре недвижимости		определены в результате выполнения комплексных кадастровых работ					
	X	Y	X	Y				
1	2	3	4	5	6	7	8	
н2041У	—	—	417 872,39	1 330 349,30	—	0,30	—	
н2047У	—	—	417 877,33	1 330 370,29				
н2046У	—	—	417 883,84	1 330 399,69				
н2370У	—	—	417 861,77	1 330 404,31		—		—
н25713У	—	—	417 856,20	1 330 382,33				
н25714У	—	—	417 850,06	1 330 354,56				
н2041У	—	—	417 872,39	1 330 349,30				

2. Сведения о частях границ уточняемого земельного участка с кадастровым номером 13:22:0114002:350 :

Обозначение части границ		Горизонтальное проложение (S), м	Описание прохождения части границ	Сведения о согласовании местоположения границ (согласовано/спорное)
от т.	до т.			
1	2	3	4	5
н2041У	н2047У	21,56	—	согласовано
н2047У	н2046У	30,11		
н2046У	н2370У	22,55		
н2370У	н25713У	22,67		
н25713У	н25714У	28,44		
н25714У	н2041У	22,94		

3. Сведения о характеристиках уточняемого земельного участка с кадастровым номером 13:22:0114002:350 :

№ п/п	Наименование характеристики земельного участка	Значение характеристики
1	2	3
1.	Адрес земельного участка	—
1.1.	Сведения о местоположении земельного участка (при отсутствии адреса) в структурированном в соответствии с федеральной информационной адресной системой виде	Российская Федерация, Республика Мордовия, Чамзинский р-н, Чамзинка рп, Дальняя ул, 10
1.2.	Дополнительные сведения о местоположении земельного участка	—
2.	Площадь земельного участка ± величина погрешности определения (вычисления) площади ($P \pm \Delta P$), м ²	1 183 ± 12,00
3.	Формула, примененная для вычисления предельной погрешности определения площади земельного участка, с подставленными значениями и итоговые (вычисленные) значения	$3,5*0,10*\sqrt{(1\ 183,00)} = 12$
4.	Площадь земельного участка согласно сведениям Единого государственного реестра недвижимости (Ркад), м ²	1 200,00
5.	Оценка расхождения Р и Ркад ($P - P_{кад}$), м ²	17
6.	Предельный минимальный и максимальный размеры земельного участка (Рмин и Рмакс), м ²	— —
7.	Вид (виды) разрешенного использования	Для индивидуального жилищного строительства
7.1.	Дополнительные сведения об использовании земельного участка	—
8.	Кадастровый или иной государственный учетный номер (инвентарный) здания, сооружения, объекта незавершенного строительства, расположенного на земельном участке	13:22:0114002:2162
9.	Сведения о земельных участках (землях общего пользования, территории общего пользования), посредством которых обеспечивается доступ	—
10.	Иные сведения	—

4. Пояснения к сведениям об уточняемом земельном участке с кадастровым номером 13:22:0114002:350 :

1.	—
----	---

1. Сведения о характерных точках границ уточняемого земельного участка с кадастровым номером 13:22:0114002:354 :
 Система координат — Зона № —

Обозначение характерных точек границ	Координаты, м				Метод определения координат	Формулы, примененные для расчета средней квадратической погрешности определения координат характерных точек границ (Mt), с подставленными в такие формулы значениями и итоговые (вычисленные) значения Mt, м	Описание закрепления точки
	содержатся в Едином государственном реестре недвижимости		определены в результате выполнения комплексных кадастровых работ				
	X	Y	X	Y			
1	2	3	4	5	6	7	8
н2042У	—	—	417 895,00	1 330 344,77	—	0,30	—
н25749У	—	—	417 917,70	1 330 340,90		0,10	
н25750У	—	—	417 918,18	1 330 344,93			
н25751У	—	—	417 920,57	1 330 355,14		0,30	
н2186У	—	—	417 928,60	1 330 390,14			
н2045У	—	—	417 906,11	1 330 394,53			
н2044У	—	—	417 900,27	1 330 368,33			
н2043У	—	—	417 897,75	1 330 356,03			
н2042У	—	—	417 895,00	1 330 344,77			

2. Сведения о частях границ уточняемого земельного участка с кадастровым номером 13:22:0114002:354 :

Обозначение части границ		Горизонтальное проложение (S), м	Описание прохождения части границ	Сведения о согласовании местоположения границ (согласовано/спорное)
от т.	до т.			
1	2	3	4	5
н2042У	н25749У	23,03	—	согласовано
н25749У	н25750У	4,06		
н25750У	н25751У	10,49		
н25751У	н2186У	35,91		
н2186У	н2045У	22,91		
н2045У	н2044У	26,84		
н2044У	н2043У	12,56		
н2043У	н2042У	11,59		

3. Сведения о характеристиках уточняемого земельного участка с кадастровым номером 13:22:0114002:354 :

№ п/п	Наименование характеристики земельного участка	Значение характеристики
1	2	3
1.	Адрес земельного участка	—
1.1.	Сведения о местоположении земельного участка (при отсутствии адреса) в структурированном в соответствии с федеральной информационной адресной системой виде	Российская Федерация, Республика Мордовия, Чамзинский р-н, Чамзинка рп, Дальняя ул, 14
1.2.	Дополнительные сведения о местоположении земельного участка	—
2.	Площадь земельного участка ± величина погрешности определения (вычисления) площади ($P \pm \Delta P$), м ²	1 152 ± 12,00
3.	Формула, примененная для вычисления предельной погрешности определения площади земельного участка, с подставленными значениями и итоговые (вычисленные) значения	$3,5*0,10*\sqrt{(1\ 152,00)} = 12$
4.	Площадь земельного участка согласно сведениям Единого государственного реестра недвижимости (Ркад), м ²	1 250,00
5.	Оценка расхождения Р и Ркад ($P - P_{кад}$), м ²	98
6.	Предельный минимальный и максимальный размеры земельного участка (Рмин и Рмакс), м ²	— —
7.	Вид (виды) разрешенного использования	Для индивидуального жилищного строительства
7.1.	Дополнительные сведения об использовании земельного участка	—
8.	Кадастровый или иной государственный учетный номер (инвентарный) здания, сооружения, объекта незавершенного строительства, расположенного на земельном участке	13:22:0114002:2773
9.	Сведения о земельных участках (землях общего пользования, территории общего пользования), посредством которых обеспечивается доступ	—
10.	Иные сведения	—

4. Пояснения к сведениям об уточняемом земельном участке с кадастровым номером 13:22:0114002:354 :

1.	—
----	---

1. Сведения о характерных точках границ уточняемого земельного участка с кадастровым номером _____ 13:22:0114002:360 _____ :					Система координат _____ Зона № _____		
Обозначение характерных точек границ	Координаты, м				Метод определения координат	Формулы, примененные для расчета средней квадратической погрешности определения координат характерных точек границ (Mt), с подставленными в такие формулы значениями и итоговые (вычисленные) значения Mt, м	Описание закрепления точки
	содержатся в Едином государственном реестре недвижимости		определены в результате выполнения комплексных кадастровых работ				
	X	Y	X	Y			
1	2	3	4	5	6	7	8
н25764 У	—	—	417 965,15	1 330 356,78	—	0,10	—
н25763 У	—	—	417 960,17	1 330 335,87			
н25762 У	—	—	417 959,30	1 330 332,55			
н25773 У	—	—	417 981,53	1 330 327,80			
н25774 У	—	—	417 984,85	1 330 343,33		Долговременный межевой знак	
н 2У	—	—	417 987,46	1 330 353,04			
н 1У	—	—	417 987,41	1 330 354,94			
н1846У	—	—	417 993,45	1 330 377,90		0,30	—
н1845У	—	—	417 969,92	1 330 382,70			
н25764 У	—	—	417 965,15	1 330 356,78		0,10	
2. Сведения о частях границ уточняемого земельного участка с кадастровым номером _____ 13:22:0114002:360 _____ :							
Обозначение части границ		Горизонтальное проложение (S), м	Описание прохождения части границ	Сведения о согласовании местоположения границ (согласовано/спорное)			
от т.	до т.			4	5		
1	2	3	4	5			
н25764У	н25763У	21,49	—		согласовано		

1	2	3	4	5
н25763У	н25762У	3,43	—	согласовано
н25762У	н25773У	22,73		
н25773У	н25774У	15,88		
н25774У	н 2У	10,05		
н 2У	н 1У	1,90		
н 1У	н1846У	23,74		
н1846У	н1845У	24,01		
н1845У	н25764У	26,36		

3. Сведения о характеристиках уточняемого земельного участка с кадастровым номером 13:22:0114002:360 :

№ п/п	Наименование характеристики земельного участка	Значение характеристики
1	2	3
1.	Адрес земельного участка	—
1.1.	Сведения о местоположении земельного участка (при отсутствии адреса) в структурированном в соответствии с федеральной информационной адресной системой виде	Российская Федерация, Республика Мордовия, Чамзинский р-н, Чамзинка рп, Дальняя ул, 20
1.2.	Дополнительные сведения о местоположении земельного участка	—
2.	Площадь земельного участка ± величина погрешности определения (вычисления) площади ($P \pm \Delta P$), м ²	1 169 ± 12,00
3.	Формула, примененная для вычисления предельной погрешности определения площади земельного участка, с подставленными значениями и итоговые (вычисленные) значения	$3,5 * 0,10 * \sqrt{(1\ 169,00)} = 12$
4.	Площадь земельного участка согласно сведениям Единого государственного реестра недвижимости (Ркад), м ²	1 200,00
5.	Оценка расхождения Р и Ркад ($P - P_{кад}$), м ²	31
6.	Предельный минимальный и максимальный размеры земельного участка ($P_{мин}$ и $P_{макс}$), м ²	— —
7.	Вид (виды) разрешенного использования	Для обслуживания жилого дома
7.1.	Дополнительные сведения об использовании земельного участка	—
8.	Кадастровый или иной государственный учетный номер (инвентарный) здания, сооружения, объекта незавершенного строительства, расположенного на земельном участке	13:22:0114002:2217

1	2	3
9.	Сведения о земельных участках (землях общего пользования, территории общего пользования), посредством которых обеспечивается доступ	—
10.	Иные сведения	—

4. Пояснения к сведениям об уточняемом земельном участке с кадастровым номером 13:22:0114002:360 :

1.	—
----	---

1. Сведения о характерных точках границ уточняемого земельного участка с кадастровым номером 13:22:0114002:841 :

Система координат — Зона № —

Обозначение характерных точек границ	Координаты, м				Метод определения координат	Формулы, примененные для расчета средней квадратической погрешности определения координат характерных точек границ (Mt), с подставленными в такие формулы значениями и итоговые (вычисленные) значения Mt, м	Описание закрепления точки
	содержатся в Едином государственном реестре недвижимости		определены в результате выполнения комплексных кадастровых работ				
	X	Y	X	Y			
1	2	3	4	5	6	7	8
н1980У	—	—	417 735,88	1 330 375,75	—	0,30	—
н1981У	—	—	417 736,81	1 330 380,75			
н25695У	—	—	417 737,51	1 330 384,83			
н25696У	—	—	417 703,75	1 330 391,67			
н25697У	—	—	417 701,92	1 330 382,63			
н1980У	—	—	417 735,88	1 330 375,75		0,30	

2. Сведения о частях границ уточняемого земельного участка с кадастровым номером 13:22:0114002:841 :

Обозначение части границ		Горизонтальное проложение (S), м	Описание прохождения части границ	Сведения о согласовании местоположения границ (согласовано/спорное)
от т.	до т.			
1	2	3	4	5
н1980У	н1981У	5,09	—	согласовано
н1981У	н25695У	4,14		
н25695У	н25696У	34,45		

1	2	3	4	5
н25696У	н25697У	9,22	—	согласовано
н25697У	н1980У	34,65		

3. Сведения о характеристиках уточняемого земельного участка с кадастровым номером 13:22:0114002:841 :

№ п/п	Наименование характеристики земельного участка	Значение характеристики
1	2	3
1.	Адрес земельного участка	—
1.1.	Сведения о местоположении земельного участка (при отсутствии адреса) в структурированном в соответствии с федеральной информационной адресной системой виде	Российская Федерация, Республика Мордовия, Чамзинский р-н, Чамзинка рп, Дальняя ул, № 2/1
1.2.	Дополнительные сведения о местоположении земельного участка	—
2.	Площадь земельного участка ± величина погрешности определения (вычисления) площади ($P \pm \Delta P$), м ²	319 ± 6,00
3.	Формула, примененная для вычисления предельной погрешности определения площади земельного участка, с подставленными значениями и итоговые (вычисленные) значения	$3,5 * 0,10 * \sqrt{(319,00)} = 6$
4.	Площадь земельного участка согласно сведениям Единого государственного реестра недвижимости (Ркад), м ²	300,00
5.	Оценка расхождения Р и Ркад ($P - P_{кад}$), м ²	19
6.	Предельный минимальный и максимальный размеры земельного участка (Рмин и Рмакс), м ²	— —
7.	Вид (виды) разрешенного использования	Для индивидуального жилищного строительства
7.1.	Дополнительные сведения об использовании земельного участка	—
8.	Кадастровый или иной государственный учетный номер (инвентарный) здания, сооружения, объекта незавершенного строительства, расположенного на земельном участке	13:22:0114002:2770
9.	Сведения о земельных участках (землях общего пользования, территории общего пользования), посредством которых обеспечивается доступ	—
10.	Иные сведения	—

4. Пояснения к сведениям об уточняемом земельном участке с кадастровым номером 13:22:0114002:841 :

1.	—
----	---

1. Сведения о характерных точках границ уточняемого земельного участка с кадастровым номером 13:22:0114002:843 :
 Система координат _____ : Зона № _____

Обозначение характерных точек границ	Координаты, м				Метод определения координат	Формулы, примененные для расчета средней квадратической погрешности определения координат характерных точек границ (Mt), с подставленными в такие формулы значениями и итоговые (вычисленные) значения Mt, м	Описание закрепления точки
	содержатся в Едином государственном реестре недвижимости		определены в результате выполнения комплексных кадастровых работ				
	X	Y	X	Y			
1	2	3	4	5	6	7	8
н25695У	—	—	417 737,51	1 330 384,83	—	—	—
н1982У	—	—	417 738,34	1 330 389,00		0,30	
н2634У	—	—	417 739,03	1 330 388,88			
н1984У	—	—	417 729,63	1 330 415,38			
н25698У	—	—	417 713,24	1 330 406,74			
н25700У	—	—	417 709,48	1 330 402,40			
н25701У	—	—	417 712,15	1 330 399,73			
н25702У	—	—	417 710,03	1 330 396,87		—	
н25699У	—	—	417 706,33	1 330 399,16			
н25696У	—	—	417 703,75	1 330 391,67			
н25695У	—	—	417 737,51	1 330 384,83			

2. Сведения о частях границ уточняемого земельного участка с кадастровым номером 13:22:0114002:843 :

Обозначение части границ		Горизонтальное проложение (S), м	Описание прохождения части границ	Сведения о согласовании местоположения границ (согласовано/спорное)
от т.	до т.			
1	2	3	4	5
н25695У	н1982У	4,25	—	согласовано

1	2	3	4	5
н1982У	н2634У	0,70	—	согласовано
н2634У	н1984У	28,12		
н1984У	н25698У	18,53		
н25698У	н25700У	5,74		
н25700У	н25701У	3,78		
н25701У	н25702У	3,56		
н25702У	н25699У	4,35		
н25699У	н25696У	7,92		
н25696У	н25695У	34,45		

3. Сведения о характеристиках уточняемого земельного участка с кадастровым номером 13:22:0114002:843 :

№ п/п	Наименование характеристики земельного участка	Значение характеристики
1	2	3
1.	Адрес земельного участка	—
1.1.	Сведения о местоположении земельного участка (при отсутствии адреса) в структурированном в соответствии с федеральной информационной адресной системой виде	Российская Федерация, Республика Мордовия, Чамзинский р-н, Чамзинка рп, Дальняя ул, № 2/2.
1.2.	Дополнительные сведения о местоположении земельного участка	—
2.	Площадь земельного участка ± величина погрешности определения (вычисления) площади ($P \pm \Delta P$), м ²	608 ± 9,00
3.	Формула, примененная для вычисления предельной погрешности определения площади земельного участка, с подставленными значениями и итоговые (вычисленные) значения	$3,5 * 0,10 * \sqrt{(608,00)} = 9$
4.	Площадь земельного участка согласно сведениям Единого государственного реестра недвижимости (Ркад), м ²	602,00
5.	Оценка расхождения Р и Ркад ($P - P_{кад}$), м ²	6
6.	Предельный минимальный и максимальный размеры земельного участка ($P_{мин}$ и $P_{макс}$), м ²	— —
7.	Вид (виды) разрешенного использования	Для индивидуального жилищного строительства
7.1.	Дополнительные сведения об использовании земельного участка	—
8.	Кадастровый или иной государственный учетный номер (инвентарный) здания, сооружения, объекта незавершенного строительства, расположенного на земельном участке	13:22:0114002:2770

1	2	3
9.	Сведения о земельных участках (землях общего пользования, территории общего пользования), посредством которых обеспечивается доступ	—
10.	Иные сведения	—

4. Пояснения к сведениям об уточняемом земельном участке с кадастровым номером 13:22:0114002:843 :

1.	—
----	---

1. Сведения о характерных точках границ уточняемого земельного участка с кадастровым номером 13:22:0114002:480 :

Система координат — Зона № —

Обозначение характерных точек границ	Координаты, м				Метод определения координат	Формулы, примененные для расчета средней квадратической погрешности определения координат характерных точек границ (Mt), с подставленными в такие формулы значениями и итоговые (вычисленные) значения Mt, м	Описание закрепления точки	
	содержатся в Едином государственном реестре недвижимости		определены в результате выполнения комплексных кадастровых работ					
	X	Y	X	Y				
1	2	3	4	5	6	7	8	
н2045У	—	—	417 906,11	1 330 394,53	—	0,30	—	
н25856У	—	—	417 909,32	1 330 406,80		—		
н25857У	—	—	417 912,65	1 330 421,17				
н25858У	—	—	417 915,50	1 330 433,47				
н25859У	—	—	417 917,16	1 330 441,45				
н25860У	—	—	417 919,18	1 330 451,14				
н2369У	—	—	417 896,70	1 330 454,63				
н2046У	—	—	417 883,84	1 330 399,69				
н2045У	—	—	417 906,11	1 330 394,53				0,30

2. Сведения о частях границ уточняемого земельного участка с кадастровым номером 13:22:0114002:480 :

Обозначение части границ		Горизонтальное проложение (S), м	Описание прохождения части границ	Сведения о согласовании местоположения границ (согласовано/спорное)
от т.	до т.			
1	2	3	4	5
н2045У	н25856У	12,68	—	согласовано
н25856У	н25857У	14,75		
н25857У	н25858У	12,63		
н25858У	н25859У	8,15		
н25859У	н25860У	9,90		
н25860У	н2369У	22,75		
н2369У	н2046У	56,43		
н2046У	н2045У	22,86		

3. Сведения о характеристиках уточняемого земельного участка с кадастровым номером 13:22:0114002:480 :

№ п/п	Наименование характеристики земельного участка	Значение характеристики
1	2	3
1.	Адрес земельного участка	—
1.1.	Сведения о местоположении земельного участка (при отсутствии адреса) в структурированном в соответствии с федеральной информационной адресной системой виде	Российская Федерация, Республика Мордовия, Чамзинский р-н, Чамзинка рп, Новая ул, № 3.
1.2.	Дополнительные сведения о местоположении земельного участка	—
2.	Площадь земельного участка ± величина погрешности определения (вычисления) площади ($P \pm \Delta P$), м ²	1 320 ± 13,00
3.	Формула, примененная для вычисления предельной погрешности определения площади земельного участка, с подставленными значениями и итоговые (вычисленные) значения	$3,5 * 0,10 * \sqrt{(1\ 320,00)} = 13$
4.	Площадь земельного участка согласно сведениям Единого государственного реестра недвижимости (Ркад), м ²	1 300,00
5.	Оценка расхождения Р и Ркад ($P - P_{кад}$), м ²	20
6.	Предельный минимальный и максимальный размеры земельного участка (Рмин и Рмакс), м ²	— —
7.	Вид (виды) разрешенного использования	Для индивидуального жилищного строительства
7.1.	Дополнительные сведения об использовании земельного участка	—

1	2	3
8.	Кадастровый или иной государственный учетный номер (инвентарный) здания, сооружения, объекта незавершенного строительства, расположенного на земельном участке	13:22:0114002:2480
9.	Сведения о земельных участках (землях общего пользования, территории общего пользования), посредством которых обеспечивается доступ	—
10.	Иные сведения	—

4. Пояснения к сведениям об уточняемом земельном участке с кадастровым номером 13:22:0114002:480 :

1.	—
----	---

1. Сведения о характерных точках границ уточняемого земельного участка с кадастровым номером 13:22:0114002:481 :

Система координат — Зона № —

Обозначение характерных точек границ	Координаты, м				Метод определения координат	Формулы, примененные для расчета средней квадратической погрешности определения координат характерных точек границ (Mt), с подставленными в такие формулы значениями и итоговые (вычисленные) значения Mt, м	Описание закрепления точки
	содержатся в Едином государственном реестре недвижимости		определены в результате выполнения комплексных кадастровых работ				
	X	Y	X	Y			
1	2	3	4	5	6	7	8
н2186У	—	—	417 928,60	1 330 390,14	—	0,30	—
н25861 У	—	—	417 937,04	1 330 427,89			
н25862 У	—	—	417 941,21	1 330 446,28			
н25860 У	—	—	417 919,18	1 330 451,14			
н25859 У	—	—	417 917,16	1 330 441,45			
н25858 У	—	—	417 915,50	1 330 433,47			
н25857 У	—	—	417 912,65	1 330 421,17			

1	2	3	4	5	6	7	8
н25856 У	—	—	417 909,32	1 330 406,80	—	—	—
н2045У	—	—	417 906,11	1 330 394,53		0,30	
н2186У	—	—	417 928,60	1 330 390,14			

2. Сведения о частях границ уточняемого земельного участка с кадастровым номером 13:22:0114002:481 :

Обозначение части границ		Горизонтальное проложение (S), м	Описание прохождения части границ	Сведения о согласовании местоположения границ (согласовано/спорное)
от т.	до т.			
1	2	3	4	5
н2186У	н25861У	38,68	—	согласовано
н25861У	н25862У	18,86		
н25862У	н25860У	22,56		
н25860У	н25859У	9,90		
н25859У	н25858У	8,15		
н25858У	н25857У	12,63		
н25857У	н25856У	14,75		
н25856У	н2045У	12,68		
н2045У	н2186У	22,91		

3. Сведения о характеристиках уточняемого земельного участка с кадастровым номером 13:22:0114002:481 :

№ п/п	Наименование характеристики земельного участка	Значение характеристики
1	2	3
1.	Адрес земельного участка	—
1.1.	Сведения о местоположении земельного участка (при отсутствии адреса) в структурированном в соответствии с федеральной информационной адресной системой виде	Российская Федерация, Республика Мордовия, Чамзинский р-н, Чамзинка рп, Новая ул, №4
1.2.	Дополнительные сведения о местоположении земельного участка	—
2.	Площадь земельного участка ± величина погрешности определения (вычисления) площади ($P \pm \Delta P$), м ²	1 297 ± 13,00
3.	Формула, примененная для вычисления предельной погрешности определения площади земельного участка, с подставленными значениями и итоговые (вычисленные) значения	$3,5 * 0,10 * \sqrt{(1\ 297,00)} = 13$
4.	Площадь земельного участка согласно сведениям Единого государственного реестра недвижимости (Ркад), м ²	1 110,00

1	2	3
5.	Оценка расхождения Р и Ркад (Р - Ркад), м ²	187
6.	Предельный минимальный и максимальный размеры земельного участка (Рмин и Рмакс), м ²	— —
7.	Вид (виды) разрешенного использования	Для индивидуального жилищного строительства
7.1.	Дополнительные сведения об использовании земельного участка	—
8.	Кадастровый или иной государственный учетный номер (инвентарный) здания, сооружения, объекта незавершенного строительства, расположенного на земельном участке	13:22:0114002:2484
9.	Сведения о земельных участках (землях общего пользования, территории общего пользования), посредством которых обеспечивается доступ	—
10.	Иные сведения	—

4. Пояснения к сведениям об уточняемом земельном участке с кадастровым номером 13:22:0114002:481 :

1.	—
----	---

1. Сведения о характерных точках границ уточняемого земельного участка с кадастровым номером 13:22:0114002:482 :

Система координат — Зона № —

Обозначение характерных точек границ	Координаты, м				Метод определения координат	Формулы, примененные для расчета средней квадратической погрешности определения координат характерных точек границ (Mt), с подставленными в такие формулы значениями и итоговые (вычисленные) значения Mt, м	Описание закрепления точки	
	содержатся в Едином государственном реестре недвижимости		определены в результате выполнения комплексных кадастровых работ					
	X	Y	X	Y				
1	2	3	4	5	6	7	8	
н25873 У	—	—	417 961,07	1 330 442,38	—	—	—	
н25872 У	—	—	417 954,49	1 330 415,43				
н25871 У	—	—	417 948,67	1 330 393,37				
н25757 У	—	—	417 947,40	1 330 387,11				0,10
н1845У	—	—	417 969,92	1 330 382,70				0,30

1	2	3	4	5	6	7	8
н25893 У	—	—	417 972,60	1 330 391,79	—	0,10	—
н25882 У	—	—	417 980,42	1 330 424,24			
н25881 У	—	—	417 983,29	1 330 436,62			
н25874 У	—	—	417 979,27	1 330 437,68		—	
н25875 У	—	—	417 977,76	1 330 438,56			
н25876 У	—	—	417 970,73	1 330 440,53			
н25873 У	—	—	417 961,07	1 330 442,38			

2. Сведения о частях границ уточняемого земельного участка с кадастровым номером 13:22:0114002:482 :

Обозначение части границ		Горизонтальное проложение (S), м	Описание прохождения части границ	Сведения о согласовании местоположения границ (согласовано/спорное)
от т.	до т.			
1	2	3	4	5
н25873У	н25872У	27,74	—	согласовано
н25872У	н25871У	22,81		
н25871У	н25757У	6,39		
н25757У	н1845У	22,95		
н1845У	н25893У	9,48		
н25893У	н25882У	33,38		
н25882У	н25881У	12,71		
н25881У	н25874У	4,16		
н25874У	н25875У	1,75		
н25875У	н25876У	7,30		
н25876У	н25873У	9,84		

3. Сведения о характеристиках уточняемого земельного участка с кадастровым номером 13:22:0114002:482 :

№ п/п	Наименование характеристики земельного участка	Значение характеристики
1	2	3
1	2	3

1	2	3
1.	Адрес земельного участка	—
1.1.	Сведения о местоположении земельного участка (при отсутствии адреса) в структурированном в соответствии с федеральной информационной адресной системой виде	Российская Федерация, Республика Мордовия, Чамзинский р-н, Чамзинка рп, Новая ул, № 6
1.2.	Дополнительные сведения о местоположении земельного участка	—
2.	Площадь земельного участка ± величина погрешности определения (вычисления) площади ($P \pm \Delta P$), м ²	1 313 ± 13,00
3.	Формула, примененная для вычисления предельной погрешности определения площади земельного участка, с подставленными значениями и итоговые (вычисленные) значения	$3,5*0,10*\sqrt{(1\ 313,00)} = 13$
4.	Площадь земельного участка согласно сведениям Единого государственного реестра недвижимости (Ркад), м ²	1 260,00
5.	Оценка расхождения P и Ркад ($P - P_{кад}$), м ²	53
6.	Предельный минимальный и максимальный размеры земельного участка (Pмин и Pмакс), м ²	— —
7.	Вид (виды) разрешенного использования	Для индивидуального жилищного строительства
7.1.	Дополнительные сведения об использовании земельного участка	—
8.	Кадастровый или иной государственный учетный номер (инвентарный) здания, сооружения, объекта незавершенного строительства, расположенного на земельном участке	13:22:0114002:2485
9.	Сведения о земельных участках (землях общего пользования, территории общего пользования), посредством которых обеспечивается доступ	—
10.	Иные сведения	—
4. Пояснения к сведениям об уточняемом земельном участке с кадастровым номером		13:22:0114002:482 :
1.	—	—

1. Сведения о характерных точках границ уточняемого земельного участка с кадастровым номером

13:22:0114002:483

:

Система координат _____

Зона № _____

Обозначение характерных точек границ	Координаты, м				Метод определения координат	Формулы, примененные для расчета средней квадратической погрешности определения координат характерных точек границ (Mt), с подставленными в такие формулы значениями и итоговые (вычисленные) значения Mt, м	Описание закрепления точки
	содержатся в Едином государственном реестре недвижимости		определены в результате выполнения комплексных кадастровых работ				
	X	Y	X	Y			
1	2	3	4	5	6	7	8
н25923 У	—	—	418 050,74	1 330 424,16	—	—	—
н25914 У	—	—	418 050,43	1 330 422,98		0,10	
н25913 У	—	—	418 049,68	1 330 418,76			
н25912 У	—	—	418 048,14	1 330 410,11			
н25911 У	—	—	418 044,68	1 330 393,67			
н25909 У	—	—	418 039,16	1 330 369,36			
н25924 У	—	—	418 039,03	1 330 368,79		—	
н25925 У	—	—	418 061,70	1 330 363,89		0,10	
н25926 У	—	—	418 063,39	1 330 373,78			
н25927 У	—	—	418 068,02	1 330 394,67			
н25928 У	—	—	418 073,55	1 330 418,39			
н25929 У	—	—	418 073,76	1 330 419,73			

1	2	3	4	5	6	7	8
н25923 У	—	—	418 050,74	1 330 424,16	—	—	—

2. Сведения о частях границ уточняемого земельного участка с кадастровым номером 13:22:0114002:483 :

Обозначение части границ		Горизонтальное проложение (S), м	Описание прохождения части границ	Сведения о согласовании местоположения границ (согласовано/спорное)
от т.	до т.			
1	2	3	4	5
н25923У	н25914У	1,22	—	согласовано
н25914У	н25913У	4,29		
н25913У	н25912У	8,79		
н25912У	н25911У	16,80		
н25911У	н25909У	24,93		
н25909У	н25924У	0,58		
н25924У	н25925У	23,19		
н25925У	н25926У	10,03		
н25926У	н25927У	21,40		
н25927У	н25928У	24,36		
н25928У	н25929У	1,36		
н25929У	н25923У	23,44		

3. Сведения о характеристиках уточняемого земельного участка с кадастровым номером 13:22:0114002:483 :

№ п/п	Наименование характеристики земельного участка	Значение характеристики
1	2	3
1.	Адрес земельного участка	—
1.1.	Сведения о местоположении земельного участка (при отсутствии адреса) в структурированном в соответствии с федеральной информационной адресной системой виде	Российская Федерация, Республика Мордовия, Чамзинский р-н, Чамзинка рп, Новая ул, № 10
1.2.	Дополнительные сведения о местоположении земельного участка	—
2.	Площадь земельного участка ± величина погрешности определения (вычисления) площади ($P \pm \Delta P$), м ²	1 300 ± 13,00
3.	Формула, примененная для вычисления предельной погрешности определения площади земельного участка, с подставленными значениями и итоговые (вычисленные) значения	$3,5 * 0,10 * \sqrt{(1\ 300,00)} = 13$

1	2	3
4.	Площадь земельного участка согласно сведениям Единого государственного реестра недвижимости (Ркад), м ²	1 244,00
5.	Оценка расхождения Р и Ркад (Р - Ркад), м ²	56
6.	Предельный минимальный и максимальный размеры земельного участка (Рмин и Рмакс), м ²	— —
7.	Вид (виды) разрешенного использования	Для индивидуального жилищного строительства
7.1.	Дополнительные сведения об использовании земельного участка	—
8.	Кадастровый или иной государственный учетный номер (инвентарный) здания, сооружения, объекта незавершенного строительства, расположенного на земельном участке	13:22:0114002:2490
9.	Сведения о земельных участках (землях общего пользования, территории общего пользования), посредством которых обеспечивается доступ	—
10.	Иные сведения	—

4. Пояснения к сведениям об уточняемом земельном участке с кадастровым номером 13:22:0114002:483 :

1.	—
----	---

1. Сведения о характерных точках границ уточняемого земельного участка с кадастровым номером 13:22:0114002:486 :
Система координат — Зона № —

Обозначение характерных точек границ	Координаты, м				Метод определения координат	Формулы, примененные для расчета средней квадратической погрешности определения координат характерных точек границ (Mt), с подставленными в такие формулы значениями и итоговые (вычисленные) значения Mt, м	Описание закрепления точки
	содержатся в Едином государственном реестре недвижимости		определены в результате выполнения комплексных кадастровых работ				
	X	Y	X	Y			
1	2	3	4	5	6	7	8
н25952 У	—	—	418 141,00	1 330 404,23	—	0,10	—
н25951 У	—	—	418 139,77	1 330 397,12			
н25950 У	—	—	418 137,60	1 330 384,58			

1	2	3	4	5	6	7	8
н25949 У	—	—	418 132,45	1 330 366,06		0,10	
н2179У	—	—	418 130,03	1 330 350,15		0,30	
н2350У	—	—	418 154,11	1 330 344,25			
н25963 У	—	—	418 156,72	1 330 361,33			
н25964 У	—	—	418 160,39	1 330 378,55			
н25965 У	—	—	418 161,20	1 330 381,68		—	
н25966 У	—	—	418 162,48	1 330 388,08			
н25967 У	—	—	418 163,47	1 330 393,93			
н25977 У	—	—	418 164,35	1 330 399,02			
н25952 У	—	—	418 141,00	1 330 404,23		0,10	

2. Сведения о частях границ уточняемого земельного участка с кадастровым номером 13:22:0114002:486 :

Обозначение части границ		Горизонтальное проложение (S), м	Описание прохождения части границ	Сведения о согласовании местоположения границ (согласовано/спорное)
от т.	до т.			
1	2	3	4	5
н25952У	н25951У	7,22	—	согласовано
н25951У	н25950У	12,73		
н25950У	н25949У	19,22		
н25949У	н2179У	16,09		
н2179У	н2350У	24,79		
н2350У	н25963У	17,28		
н25963У	н25964У	17,61		
н25964У	н25965У	3,23		
н25965У	н25966У	6,53		
н25966У	н25967У	5,93		
н25967У	н25977У	5,17		
н25977У	н25952У	23,92		

3. Сведения о характеристиках уточняемого земельного участка с кадастровым номером 13:22:0114002:486 :

№ п/п	Наименование характеристики земельного участка	Значение характеристики
1	2	3
1.	Адрес земельного участка	—
1.1.	Сведения о местоположении земельного участка (при отсутствии адреса) в структурированном в соответствии с федеральной информационной адресной системой виде	Российская Федерация, Республика Мордовия, Чамзинский р-н, Чамзинка рп, Новая ул, д 14
1.2.	Дополнительные сведения о местоположении земельного участка	—
2.	Площадь земельного участка ± величина погрешности определения (вычисления) площади ($P \pm \Delta P$), м ²	1 343 ± 13,00
3.	Формула, примененная для вычисления предельной погрешности определения площади земельного участка, с подставленными значениями и итоговые (вычисленные) значения	$3,5*0,10*\sqrt{(1\ 343,00)} = 13$
4.	Площадь земельного участка согласно сведениям Единого государственного реестра недвижимости (Ркад), м ²	1 220,00
5.	Оценка расхождения Р и Ркад ($P - P_{кад}$), м ²	123
6.	Предельный минимальный и максимальный размеры земельного участка (Рмин и Рмакс), м ²	— —
7.	Вид (виды) разрешенного использования	Для обслуживания жилого дома
7.1.	Дополнительные сведения об использовании земельного участка	—
8.	Кадастровый или иной государственный учетный номер (инвентарный) здания, сооружения, объекта незавершенного строительства, расположенного на земельном участке	13:22:0114002:2175
9.	Сведения о земельных участках (землях общего пользования, территории общего пользования), посредством которых обеспечивается доступ	—
10.	Иные сведения	—

4. Пояснения к сведениям об уточняемом земельном участке с кадастровым номером 13:22:0114002:486 :

1.	—
----	---

1. Сведения о характерных точках границ уточняемого земельного участка с кадастровым номером

13:22:0114002:487

Система координат _____

Зона № _____

Обозначение характерных точек границ	Координаты, м				Метод определения координат	Формулы, примененные для расчета средней квадратической погрешности определения координат характерных точек границ (Mt), с подставленными в такие формулы значениями и итоговые (вычисленные) значения Mt, м	Описание закрепления точки
	содержатся в Едином государственном реестре недвижимости		определены в результате выполнения комплексных кадастровых работ				
	X	Y	X	Y			
1	2	3	4	5	6	7	8
н2350У	—	—	418 154,11	1 330 344,25	—	0,30	—
н25969У	—	—	418 176,60	1 330 339,13		0,10	
н25970У	—	—	418 178,82	1 330 348,90		—	
н25971У	—	—	418 181,51	1 330 359,79		0,10	
н25972У	—	—	418 182,77	1 330 363,33			
н25973У	—	—	418 183,28	1 330 366,81			
н25974У	—	—	418 184,93	1 330 375,90			
н25975У	—	—	418 185,94	1 330 379,40			
н25976У	—	—	418 189,02	1 330 393,18		—	
н25977У	—	—	418 164,35	1 330 399,02			
н25967У	—	—	418 163,47	1 330 393,93			
н25966У	—	—	418 162,48	1 330 388,08			
н25965У	—	—	418 161,20	1 330 381,68			

1	2	3	4	5	6	7	8
н25964 У	—	—	418 160,39	1 330 378,55	—	—	—
н25963 У	—	—	418 156,72	1 330 361,33			
н2350У	—	—	418 154,11	1 330 344,25		0,30	

2. Сведения о частях границ уточняемого земельного участка с кадастровым номером 13:22:0114002:487 :

Обозначение части границ		Горизонтальное проложение (S), м	Описание прохождения части границ	Сведения о согласовании местоположения границ (согласовано/спорное)
от т.	до т.			
1	2	3	4	5
н2350У	н25969У	23,07	—	согласовано
н25969У	н25970У	10,02		
н25970У	н25971У	11,22		
н25971У	н25972У	3,76		
н25972У	н25973У	3,52		
н25973У	н25974У	9,24		
н25974У	н25975У	3,64		
н25975У	н25976У	14,12		
н25976У	н25977У	25,35		
н25977У	н25967У	5,17		
н25967У	н25966У	5,93		
н25966У	н25965У	6,53		
н25965У	н25964У	3,23		
н25964У	н25963У	17,61		
н25963У	н2350У	17,28		

3. Сведения о характеристиках уточняемого земельного участка с кадастровым номером 13:22:0114002:487 :

№ п/п	Наименование характеристики земельного участка	Значение характеристики
1	2	3
1.	Адрес земельного участка	—
1.1.	Сведения о местоположении земельного участка (при отсутствии адреса) в структурированном в соответствии с федеральной информационной адресной системой виде	Российская Федерация, Республика Мордовия, Чамзинский р-н, Чамзинка рп, Новая ул, 15
1.2.	Дополнительные сведения о местоположении земельного участка	—

1	2	3	4	5	6	7	8
н26005 У	—	—	418 243,96	1 330 324,01		—	—
нн 4У	—	—	418 273,66	1 330 327,56		0,10	Временный межевой знак
н26006 У	—	—	418 275,05	1 330 327,72			
н26007 У	—	—	418 275,38	1 330 339,35			
н26008 У	—	—	418 279,86	1 330 338,52			
н26009 У	—	—	418 287,34	1 330 373,09			
н26010 У	—	—	418 252,57	1 330 379,67			
н26005 У	—	—	418 243,96	1 330 324,01			

2. Сведения о частях границ уточняемого земельного участка с кадастровым номером 13:22:0114002:489 :

Обозначение части границ		Горизонтальное проложение (S), м	Описание прохождения части границ	Сведения о согласовании местоположения границ (согласовано/спорное)
от т.	до т.			
1	2	3	4	5
н26005У	нн 4У	29,91	—	согласовано
нн 4У	н26006У	1,40		
н26006У	н26007У	11,63		
н26007У	н26008У	4,56		
н26008У	н26009У	35,37		
н26009У	н26010У	35,39		
н26010У	н26005У	56,32		

3. Сведения о характеристиках уточняемого земельного участка с кадастровым номером 13:22:0114002:489 :

№ п/п	Наименование характеристики земельного участка	Значение характеристики
1	2	3
1		

1	2	3
1.	Адрес земельного участка	—
1.1.	Сведения о местоположении земельного участка (при отсутствии адреса) в структурированном в соответствии с федеральной информационной адресной системой виде	Российская Федерация, Республика Мордовия, Чамзинский р-н, Чамзинка рп, Новая ул, 17
1.2.	Дополнительные сведения о местоположении земельного участка	—
2.	Площадь земельного участка ± величина погрешности определения (вычисления) площади ($P \pm \Delta P$), м ²	1 695 ± 14,00
3.	Формула, примененная для вычисления предельной погрешности определения площади земельного участка, с подставленными значениями и итоговые (вычисленные) значения	$3,5*0,10*\sqrt{(1\ 695,00)} = 14$
4.	Площадь земельного участка согласно сведениям Единого государственного реестра недвижимости (Ркад), м ²	1 250,00
5.	Оценка расхождения P и Ркад ($P - P_{кад}$), м ²	445
6.	Предельный минимальный и максимальный размеры земельного участка (Pмин и Pмакс), м ²	— —
7.	Вид (виды) разрешенного использования	Для индивидуального жилищного строительства
7.1.	Дополнительные сведения об использовании земельного участка	—
8.	Кадастровый или иной государственный учетный номер (инвентарный) здания, сооружения, объекта незавершенного строительства, расположенного на земельном участке	13:22:0114002:2055
9.	Сведения о земельных участках (землях общего пользования, территории общего пользования), посредством которых обеспечивается доступ	—
10.	Иные сведения	—
4. Пояснения к сведениям об уточняемом земельном участке с кадастровым номером		13:22:0114002:489 :
1.	—	—

1. Сведения о характерных точках границ уточняемого земельного участка с кадастровым номером

13:22:0114002:74

:

Система координат _____

Зона № _____

Обозначение характерных точек границ	Координаты, м				Метод определения координат	Формулы, примененные для расчета средней квадратической погрешности определения координат характерных точек границ (Mt), с подставленными в такие формулы значениями и итоговые (вычисленные) значения Mt, м	Описание закрепления точки
	содержатся в Едином государственном реестре недвижимости		определены в результате выполнения комплексных кадастровых работ				
	X	Y	X	Y			
1	2	3	4	5	6	7	8
н25862 У	—	—	417 941,21	1 330 446,28	—	—	—
н25861 У	—	—	417 937,04	1 330 427,89			
н2186У	—	—	417 928,60	1 330 390,14		0,30	
н25757 У	—	—	417 947,40	1 330 387,11		0,10	
н25871 У	—	—	417 948,67	1 330 393,37		—	
н25872 У	—	—	417 954,49	1 330 415,43			
н25873 У	—	—	417 961,07	1 330 442,38			
н25862 У	—	—	417 941,21	1 330 446,28			

2. Сведения о частях границ уточняемого земельного участка с кадастровым номером

13:22:0114002:74

:

Обозначение части границ		Горизонтальное проложение (S), м	Описание прохождения части границ	Сведения о согласовании местоположения границ (согласовано/спорное)
от т.	до т.			
1	2	3	4	5
н25862У	н25861У	18,86	—	согласовано
н25861У	н2186У	38,68		
н2186У	н25757У	19,04		
н25757У	н25871У	6,39		
н25871У	н25872У	22,81		

1	2	3	4	5
н25872У	н25873У	27,74	—	согласовано
н25873У	н25862У	20,24		

3. Сведения о характеристиках уточняемого земельного участка с кадастровым номером 13:22:0114002:74 :

№ п/п	Наименование характеристики земельного участка	Значение характеристики
1	2	3
1.	Адрес земельного участка	—
1.1.	Сведения о местоположении земельного участка (при отсутствии адреса) в структурированном в соответствии с федеральной информационной адресной системой виде	Российская Федерация, Республика Мордовия, Чамзинский р-н, Чамзинский рп, Чамзинка рп, Новая ул, 5
1.2.	Дополнительные сведения о местоположении земельного участка	—
2.	Площадь земельного участка ± величина погрешности определения (вычисления) площади ($P \pm \Delta P$), м ²	1 122 ± 12,00
3.	Формула, примененная для вычисления предельной погрешности определения площади земельного участка, с подставленными значениями и итоговые (вычисленные) значения	$3,5 * 0,10 * \sqrt{(1\ 122,00)} = 12$
4.	Площадь земельного участка согласно сведениям Единого государственного реестра недвижимости (Ркад), м ²	1 100,00
5.	Оценка расхождения Р и Ркад ($P - P_{кад}$), м ²	22
6.	Предельный минимальный и максимальный размеры земельного участка (Рмин и Рмакс), м ²	— —
7.	Вид (виды) разрешенного использования	Для индивидуального жилищного строительства
7.1.	Дополнительные сведения об использовании земельного участка	—
8.	Кадастровый или иной государственный учетный номер (инвентарный) здания, сооружения, объекта незавершенного строительства, расположенного на земельном участке	13:22:0114002:2048
9.	Сведения о земельных участках (землях общего пользования, территории общего пользования), посредством которых обеспечивается доступ	—
10.	Иные сведения	—

4. Пояснения к сведениям об уточняемом земельном участке с кадастровым номером 13:22:0114002:74 :

1.	—
----	---

1. Сведения о характерных точках границ уточняемого земельного участка с кадастровым номером

13:22:0114002:91

Система координат _____

Зона № _____

Обозначение характерных точек границ	Координаты, м				Метод определения координат	Формулы, примененные для расчета средней квадратической погрешности определения координат характерных точек границ (Mt), с подставленными в такие формулы значениями и итоговые (вычисленные) значения Mt, м	Описание закрепления точки		
	содержатся в Едином государственном реестре недвижимости		определены в результате выполнения комплексных кадастровых работ						
	X	Y	X	Y					
1	2	3	4	5	6	7	8		
н25841 У	—	—	417 836,92	1 330 448,01	—	—	—		
н25842 У	—	—	417 835,93	1 330 444,20					
н25843 У	—	—	417 836,10	1 330 443,82					
н25741 У	—	—	417 830,93	1 330 422,55					
н25742 У	—	—	417 829,62	1 330 417,88					
н25743 У	—	—	417 837,47	1 330 415,04					
н25737 У	—	—	417 835,17	1 330 410,23					
н25729 У	—	—	417 838,53	1 330 408,94					
н2370У	—	—	417 861,77	1 330 404,31				0,30	—
н2371У	—	—	417 868,98	1 330 435,14					
н2367У	—	—	417 873,70	1 330 459,86					
н25844 У	—	—	417 847,60	1 330 464,89				—	—
н25845 У	—	—	417 845,00	1 330 453,56					

1	2	3	4	5	6	7	8
н25841 У	—	—	417 836,92	1 330 448,01	—	—	—

2. Сведения о частях границ уточняемого земельного участка с кадастровым номером 13:22:0114002:91 :

Обозначение части границ		Горизонтальное проложение (S), м	Описание прохождения части границ	Сведения о согласовании местоположения границ (согласовано/спорное)
от т.	до т.			
1	2	3	4	5
н25841У	н25842У	3,94	—	согласовано
н25842У	н25843У	0,42		
н25843У	н25741У	21,89		
н25741У	н25742У	4,85		
н25742У	н25743У	8,35		
н25743У	н25737У	5,33		
н25737У	н25729У	3,60		
н25729У	н2370У	23,70		
н2370У	н2371У	31,66		
н2371У	н2367У	25,17		
н2367У	н25844У	26,58		
н25844У	н25845У	11,62		
н25845У	н25841У	9,80		

3. Сведения о характеристиках уточняемого земельного участка с кадастровым номером 13:22:0114002:91 :

№ п/п	Наименование характеристики земельного участка	Значение характеристики
1	2	3
1.	Адрес земельного участка	—
1.1.	Сведения о местоположении земельного участка (при отсутствии адреса) в структурированном в соответствии с федеральной информационной адресной системой виде	Российская Федерация, Республика Мордовия, Чамзинский р-н, Чамзинка рп, Новая ул, № 1
1.2.	Дополнительные сведения о местоположении земельного участка	—
2.	Площадь земельного участка ± величина погрешности определения (вычисления) площади ($P \pm \Delta P$), м ²	1 776 ± 15,00
3.	Формула, примененная для вычисления предельной погрешности определения площади земельного участка, с подставленными значениями и итоговые (вычисленные) значения	$3,5 * 0,10 * \sqrt{(1\ 776,00)} = 15$

1	2	3
4.	Площадь земельного участка согласно сведениям Единого государственного реестра недвижимости (Ркад), м ²	1 439,00
5.	Оценка расхождения Р и Ркад (Р - Ркад), м ²	337
6.	Предельный минимальный и максимальный размеры земельного участка (Рмин и Рмакс), м ²	— —
7.	Вид (виды) разрешенного использования	Для индивидуального жилищного строительства
7.1.	Дополнительные сведения об использовании земельного участка	—
8.	Кадастровый или иной государственный учетный номер (инвентарный) здания, сооружения, объекта незавершенного строительства, расположенного на земельном участке	13:22:0114002:2476
9.	Сведения о земельных участках (землях общего пользования, территории общего пользования), посредством которых обеспечивается доступ	—
10.	Иные сведения	—

4. Пояснения к сведениям об уточняемом земельном участке с кадастровым номером 13:22:0114002:91 :

1.	—
----	---

1. Сведения о характерных точках границ уточняемого земельного участка с кадастровым номером 13:22:0114002:9 :
Система координат — Зона № —

Обозначение характерных точек границ	Координаты, м				Метод определения координат	Формулы, примененные для расчета средней квадратической погрешности определения координат характерных точек границ (Mt), с подставленными в такие формулы значениями и итоговые (вычисленные) значения Mt, м	Описание закрепления точки
	содержатся в Едином государственном реестре недвижимости		определены в результате выполнения комплексных кадастровых работ				
	X	Y	X	Y			
1	2	3	4	5	6	7	8
н1706У	—	—	418 095,94	1 330 413,47	—	0,30	—
н25933У	—	—	418 094,77	1 330 407,32		0,10	
н25932У	—	—	418 091,33	1 330 389,94			
н25931У	—	—	418 089,90	1 330 386,06			

1	2	3	4	5	6	7	8
н25930 У	—	—	418 083,82	1 330 359,67	—	0,10	—
н25810 У	—	—	418 092,85	1 330 359,10		0,30	
н2180У	—	—	418 106,46	1 330 355,91		0,10	
н25946 У	—	—	418 108,84	1 330 366,05		0,30	
н25947 У	—	—	418 113,64	1 330 385,22		—	
н2572У	—	—	418 119,25	1 330 409,54		—	
н25948 У	—	—	418 108,16	1 330 411,03		0,30	
н1706У	—	—	418 095,94	1 330 413,47		—	

2. Сведения о частях границ уточняемого земельного участка с кадастровым номером 13:22:0114002:9 :

Обозначение части границ		Горизонтальное проложение (S), м	Описание прохождения части границ	Сведения о согласовании местоположения границ (согласовано/спорное)
от т.	до т.			
1	2	3	4	5
н1706У	н25933У	6,26	—	согласовано
н25933У	н25932У	17,72		
н25932У	н25931У	4,14		
н25931У	н25930У	27,08		
н25930У	н25810У	9,05		
н25810У	н2180У	13,98		
н2180У	н25946У	10,42		
н25946У	н25947У	19,76		
н25947У	н2572У	24,96		
н2572У	н25948У	11,19		
н25948У	н1706У	12,46		

3. Сведения о характеристиках уточняемого земельного участка с кадастровым номером 13:22:0114002:9 :

№ п/п	Наименование характеристики земельного участка	Значение характеристики
1	2	3

1	2	3
1.	Адрес земельного участка	—
1.1.	Сведения о местоположении земельного участка (при отсутствии адреса) в структурированном в соответствии с федеральной информационной адресной системой виде	Российская Федерация, Республика Мордовия, Чамзинский р-н, Чамзинка рп, Новая ул, № 12
1.2.	Дополнительные сведения о местоположении земельного участка	—
2.	Площадь земельного участка ± величина погрешности определения (вычисления) площади ($P \pm \Delta P$), м ²	1 259 ± 12,00
3.	Формула, примененная для вычисления предельной погрешности определения площади земельного участка, с подставленными значениями и итоговые (вычисленные) значения	$3,5 * 0,10 * \sqrt{(1\ 259,00)} = 12$
4.	Площадь земельного участка согласно сведениям Единого государственного реестра недвижимости (Ркад), м ²	1 238,00
5.	Оценка расхождения P и Ркад (P - Ркад), м ²	21
6.	Предельный минимальный и максимальный размеры земельного участка (Рмин и Рмакс), м ²	— —
7.	Вид (виды) разрешенного использования	Для индивидуального жилищного строительства
7.1.	Дополнительные сведения об использовании земельного участка	—
8.	Кадастровый или иной государственный учетный номер (инвентарный) здания, сооружения, объекта незавершенного строительства, расположенного на земельном участке	13:22:0114002:2491
9.	Сведения о земельных участках (землях общего пользования, территории общего пользования), посредством которых обеспечивается доступ	—
10.	Иные сведения	—
4. Пояснения к сведениям об уточняемом земельном участке с кадастровым номером		13:22:0114002:9 :
1.	—	—

1. Сведения о характерных точках границ уточняемого земельного участка с кадастровым номером					13:22:0114002:85		:
Система координат					Зона №		
Обозначение характерных точек границ	Координаты, м				Метод определения координат	Формулы, примененные для расчета средней квадратической погрешности определения координат характерных точек границ (Mt), с подставленными в такие формулы значениями и итоговые (вычисленные) значения Mt, м	Описание закрепления точки
	содержатся в Едином государственном реестре недвижимости		определены в результате выполнения комплексных кадастровых работ				
	X	Y	X	Y			
1	2	3	4	5	6	7	8
н1828У	—	—	417 585,60	1 330 328,17	—	0,30	—
н26041У	—	—	417 580,56	1 330 315,54		—	
н26042У	—	—	417 574,47	1 330 297,14		—	
нн 8У	—	—	417 576,11	1 330 296,81		0,10	Закрепление отсутствует
нн 7У	—	—	417 588,47	1 330 293,97			
нн 6У	—	—	417 600,51	1 330 291,11			деревянный столб
н2407У	—	—	417 629,39	1 330 287,06		0,30	—
н2403У	—	—	417 638,59	1 330 288,56			
н26043У	—	—	417 647,24	1 330 288,87		—	
н26044У	—	—	417 647,24	1 330 294,00			
н26045У	—	—	417 646,91	1 330 298,84			
н26046У	—	—	417 643,95	1 330 305,72		0,30	
н1830У	—	—	417 642,38	1 330 309,50			
н1829У	—	—	417 607,50	1 330 320,88			
н26040У	—	—	417 588,21	1 330 327,00		0,10	
н1828У	—	—	417 585,60	1 330 328,17		0,30	

2. Сведения о частях границ уточняемого земельного участка с кадастровым номером 13:22:0114002:85 :

Обозначение части границ		Горизонтальное проложение (S), м	Описание прохождения части границ	Сведения о согласовании местоположения границ (согласовано/спорное)
от т.	до т.			
1	2	3	4	5
н1828У	н26041У	13,60	—	согласовано
н26041У	н26042У	19,38		
н26042У	нн 8У	1,67		
нн 8У	нн 7У	12,68		
нн 7У	нн 6У	12,38		
нн 6У	н2407У	29,16		
н2407У	н2403У	9,32		
н2403У	н26043У	8,66		
н26043У	н26044У	5,13		
н26044У	н26045У	4,85		
н26045У	н26046У	7,49		
н26046У	н1830У	4,09		
н1830У	н1829У	36,69		
н1829У	н26040У	20,24		
н26040У	н1828У	2,86		

3. Сведения о характеристиках уточняемого земельного участка с кадастровым номером 13:22:0114002:85 :

№ п/п	Наименование характеристики земельного участка	Значение характеристики
1	2	3
1.	Адрес земельного участка	—
1.1.	Сведения о местоположении земельного участка (при отсутствии адреса) в структурированном в соответствии с федеральной информационной адресной системой виде	Российская Федерация, Республика Мордовия, Чамзинский р-н, Чамзинский рп, Чамзинка рп, Зеленая ул, 2
1.2.	Дополнительные сведения о местоположении земельного участка	—
2.	Площадь земельного участка ± величина погрешности определения (вычисления) площади ($P \pm \Delta P$), м ²	1 907 ± 15,00
3.	Формула, примененная для вычисления предельной погрешности определения площади земельного участка, с подставленными значениями и итоговые (вычисленные) значения	$3,5 * 0,10 * \sqrt{(1\ 907,00)} = 15$

1	2	3
4.	Площадь земельного участка согласно сведениям Единого государственного реестра недвижимости (Ркад), м ²	1 767,00
5.	Оценка расхождения Р и Ркад (Р - Ркад), м ²	140
6.	Предельный минимальный и максимальный размеры земельного участка (Рмин и Рмакс), м ²	— —
7.	Вид (виды) разрешенного использования	Для индивидуального жилищного строительства
7.1.	Дополнительные сведения об использовании земельного участка	—
8.	Кадастровый или иной государственный учетный номер (инвентарный) здания, сооружения, объекта незавершенного строительства, расположенного на земельном участке	13:22:0114002:2190
9.	Сведения о земельных участках (землях общего пользования, территории общего пользования), посредством которых обеспечивается доступ	—
10.	Иные сведения	—

4. Пояснения к сведениям об уточняемом земельном участке с кадастровым номером 13:22:0114002:85 :

1.	—
----	---

1. Сведения о характерных точках границ уточняемого земельного участка с кадастровым номером 13:22:0114002:449 :
Система координат — Зона № —

Обозначение характерных точек границ	Координаты, м				Метод определения координат	Формулы, примененные для расчета средней квадратической погрешности определения координат характерных точек границ (Mt), с подставленными в такие формулы значениями и итоговые (вычисленные) значения Mt, м	Описание закрепления точки
	содержатся в Едином государственном реестре недвижимости		определены в результате выполнения комплексных кадастровых работ				
	X	Y	X	Y			
1	2	3	4	5	6	7	8
13:22:0114002:449(1)							
н26087 У	—	—	417 617,61	1 330 423,86	—	0,10	—
н26078 О	—	—	417 616,16	1 330 424,47			
н26079 О	—	—	417 615,25	1 330 424,87			

1	2	3	4	5	6	7	8
н26086 У	—	—	417 607,58	1 330 428,10	—	0,10	—
н26085 У	—	—	417 594,81	1 330 430,77			
н440У	—	—	417 594,84	1 330 430,75			
н26069 У	—	—	417 588,62	1 330 417,47		—	
н26093 У	—	—	417 609,96	1 330 407,18		—	
н26087 У	—	—	417 617,61	1 330 423,86		0,10	
Вырез 1 из 1							
7660	—	—	417 594,00	1 330 415,80	—	—	—
7667	—	—	417 593,95	1 330 415,91			
7666	—	—	417 593,84	1 330 415,97			
7665	—	—	417 593,73	1 330 415,91			
7664	—	—	417 593,67	1 330 415,80			
7663	—	—	417 593,73	1 330 415,69			
7662	—	—	417 593,84	1 330 415,63			
7661	—	—	417 593,95	1 330 415,69			
7660	—	—	417 594,00	1 330 415,80			
13:22:0114002:449(2)							
н26089 У	—	—	417 614,67	1 330 444,35	—	0,10	—
н26088 У	—	—	417 625,06	1 330 438,56			
н26094 У	—	—	417 645,11	1 330 478,39		—	
н26090 У	—	—	417 635,03	1 330 484,12		0,10	
н26089 У	—	—	417 614,67	1 330 444,35			

2. Сведения о частях границ уточняемого земельного участка с кадастровым номером 13:22:0114002:449 **:**

Обозначение части границ		Горизонтальное проложение (S), м	Описание прохождения части границ	Сведения о согласовании местоположения границ (согласовано/спорное)
от т.	до т.			
1	2	3	4	5
13:22:0114002:449(1)				
н26087У	н26078О	1,57	—	согласовано
н26078О	н26079О	0,99		
н26079О	н26086У	8,32		
н26086У	н26085У	13,05		
н26085У	н440У	0,04		
н440У	н26069У	14,66		
н26069У	н26093У	23,69		
н26093У	н26087У	18,35		

Вырез 1 из 1

7660	7667	0,12	—	согласовано
7667	7666	0,13		
7666	7665	0,13		
7665	7664	0,13		
7664	7663	0,13		
7663	7662	0,13		
7662	7661	0,13		
7661	7660	0,12		

13:22:0114002:449(2)

н26089У	н26088У	11,89	—	согласовано
н26088У	н26094У	44,59		
н26094У	н26090У	11,59		
н26090У	н26089У	44,68		

3. Сведения о характеристиках уточняемого земельного участка с кадастровым номером 13:22:0114002:449 **:**

№ п/п	Наименование характеристики земельного участка	Значение характеристики
1	2	3

1	2	3
1.	Адрес земельного участка	—
1.1.	Сведения о местоположении земельного участка (при отсутствии адреса) в структурированном в соответствии с федеральной информационной адресной системой виде	Российская Федерация, Республика Мордовия, Чамзинский р-н, Чамзинка рп, Зеленая ул, 8
1.2.	Дополнительные сведения о местоположении земельного участка	—
2.	Площадь земельного участка \pm величина погрешности определения (вычисления) площади ($P \pm \Delta P$), м ²	927 \pm 15,00, 13:22:0114002:449(1) 403,74 \pm 7,03, 13:22:0114002:449(2) 523,73 \pm 8,01
3.	Формула, примененная для вычисления предельной погрешности определения площади земельного участка, с подставленными значениями и итоговые (вычисленные) значения	7,03 + 8,01 = 15
4.	Площадь земельного участка согласно сведениям Единого государственного реестра недвижимости (Ркад), м ²	920,00
5.	Оценка расхождения P и Ркад (P - Ркад), м ²	7
6.	Предельный минимальный и максимальный размеры земельного участка (Рмин и Рмакс), м ²	— —
7.	Вид (виды) разрешенного использования	Для индивидуального жилищного строительства
7.1.	Дополнительные сведения об использовании земельного участка	—
8.	Кадастровый или иной государственный учетный номер (инвентарный) здания, сооружения, объекта незавершенного строительства, расположенного на земельном участке	13:22:0114002:2067
9.	Сведения о земельных участках (землях общего пользования, территории общего пользования), посредством которых обеспечивается доступ	—
10.	Иные сведения	—
4. Пояснения к сведениям об уточняемом земельном участке с кадастровым номером		13:22:0114002:449 :
1.	—	—

1. Сведения о характерных точках границ уточняемого земельного участка с кадастровым номером						13:22:0114002:452	
Система координат _____					Зона № _____		
Обозначение характерных точек границ	Координаты, м				Метод определения координат	Формулы, примененные для расчета средней квадратической погрешности определения координат характерных точек границ (Mt), с подставленными в такие формулы значениями и итоговые (вычисленные) значения Mt, м	Описание закрепления точки
	содержатся в Едином государственном реестре недвижимости		определены в результате выполнения комплексных кадастровых работ				
	X	Y	X	Y			
1	2	3	4	5	6	7	8
н26062 У	—	—	417 600,90	1 330 443,92	—	0,10	—
н26063 У	—	—	417 603,54	1 330 449,40			
н26064 У	—	—	417 620,98	1 330 483,45			
н26065 У	—	—	417 598,32	1 330 494,44			
н26066 У	—	—	417 586,37	1 330 474,58			
н26067 У	—	—	417 564,39	1 330 434,93			
н26068 У	—	—	417 583,16	1 330 420,97			
н26069 У	—	—	417 588,62	1 330 417,47			
н26085 У	—	—	417 594,81	1 330 430,77		0,10	
н26062 У	—	—	417 600,90	1 330 443,92			
2. Сведения о частях границ уточняемого земельного участка с кадастровым номером						13:22:0114002:452	
Обозначение части границ		Горизонтальное проложение (S), м	Описание прохождения части границ	Сведения о согласовании местоположения границ (согласовано/спорное)			
от т.	до т.						
1	2	3	4	5			

1	2	3	4	5
н26062У	н26063У	6,08	—	согласовано
н26063У	н26064У	38,26		
н26064У	н26065У	25,18		
н26065У	н26066У	23,18		
н26066У	н26067У	45,33		
н26067У	н26068У	23,39		
н26068У	н26069У	6,49		
н26069У	н26085У	14,67		
н26085У	н26062У	14,49		

3. Сведения о характеристиках уточняемого земельного участка с кадастровым номером 13:22:0114002:452 :

№ п/п	Наименование характеристики земельного участка	Значение характеристики
1	2	3
1.	Адрес земельного участка	—
1.1.	Сведения о местоположении земельного участка (при отсутствии адреса) в структурированном в соответствии с федеральной информационной адресной системой виде	Российская Федерация, Республика Мордовия, Чамзинский р-н, Чамзинка рп, Зеленая ул, 10
1.2.	Дополнительные сведения о местоположении земельного участка	—
2.	Площадь земельного участка ± величина погрешности определения (вычисления) площади ($P \pm \Delta P$), м ²	1 941 ± 15,00
3.	Формула, примененная для вычисления предельной погрешности определения площади земельного участка, с подставленными значениями и итоговые (вычисленные) значения	$3,5 * 0,10 * \sqrt{(1\ 941,00)} = 15$
4.	Площадь земельного участка согласно сведениям Единого государственного реестра недвижимости (Ркад), м ²	1 500,00
5.	Оценка расхождения Р и Ркад ($P - P_{кад}$), м ²	441
6.	Предельный минимальный и максимальный размеры земельного участка ($P_{мин}$ и $P_{макс}$), м ²	— —
7.	Вид (виды) разрешенного использования	Для индивидуального жилищного строительства
7.1.	Дополнительные сведения об использовании земельного участка	—
8.	Кадастровый или иной государственный учетный номер (инвентарный) здания, сооружения, объекта незавершенного строительства, расположенного на земельном участке	13:22:0114002:2194

1	2	3
9.	Сведения о земельных участках (землях общего пользования, территории общего пользования), посредством которых обеспечивается доступ	—
10.	Иные сведения	—

4. Пояснения к сведениям об уточняемом земельном участке с кадастровым номером 13:22:0114002:452 :

1.	—
----	---

1. Сведения о характерных точках границ уточняемого земельного участка с кадастровым номером 13:22:0114002:453 :
Система координат — Зона № —

Обозначение характерных точек границ	Координаты, м				Метод определения координат	Формулы, примененные для расчета средней квадратической погрешности определения координат характерных точек границ (Mt), с подставленными в такие формулы значениями и итоговые (вычисленные) значения Mt, м	Описание закрепления точки
	содержатся в Едином государственном реестре недвижимости		определены в результате выполнения комплексных кадастровых работ				
	X	Y	X	Y			
1	2	3	4	5	6	7	8
н26095 У	—	—	417 541,28	1 330 447,63	—	—	—
н26096 У	—	—	417 556,40	1 330 439,24			
н26097 У	—	—	417 556,75	1 330 439,87			
н26098 У	—	—	417 557,76	1 330 439,31			
н26099 У	—	—	417 557,63	1 330 439,07			
н26100 У	—	—	417 563,98	1 330 435,63			
н26067 У	—	—	417 564,39	1 330 434,93			
н26066 У	—	—	417 586,37	1 330 474,58			

1	2	3	4	5	6	7	8
н26065 У	—	—	417 598,32	1 330 494,44	—	—	—
н26104 У	—	—	417 599,76	1 330 497,39			
н26101 У	—	—	417 572,52	1 330 511,09			
н26119 У	—	—	417 569,90	1 330 505,53			
н26102 У	—	—	417 561,72	1 330 488,01			
н26103 У	—	—	417 556,47	1 330 477,37			
н26109 У	—	—	417 541,65	1 330 448,44			
н26095 У	—	—	417 541,28	1 330 447,63			

2. Сведения о частях границ уточняемого земельного участка с кадастровым номером 13:22:0114002:453 :

Обозначение части границ		Горизонтальное проложение (S), м	Описание прохождения части границ	Сведения о согласовании местоположения границ (согласовано/спорное)
от т.	до т.			
1	2	3	4	5
н26095У	н26096У	17,29	—	согласовано
н26096У	н26097У	0,72		
н26097У	н26098У	1,15		
н26098У	н26099У	0,27		
н26099У	н26100У	7,22		
н26100У	н26067У	0,81		
н26067У	н26066У	45,33		
н26066У	н26065У	23,18		
н26065У	н26104У	3,28		
н26104У	н26101У	30,49		
н26101У	н26119У	6,15		
н26119У	н26102У	19,34		
н26102У	н26103У	11,86		
н26103У	н26109У	32,51		

1	2	3	4	5
н26109У	н26095У	0,89	—	согласовано
3. Сведения о характеристиках уточняемого земельного участка с кадастровым номером			13:22:0114002:453 :	
№ п/п	Наименование характеристики земельного участка		Значение характеристики	
1	2		3	
1.	Адрес земельного участка		—	
1.1.	Сведения о местоположении земельного участка (при отсутствии адреса) в структурированном в соответствии с федеральной информационной адресной системой виде		Российская Федерация, Республика Мордовия, Чамзинский р-н, Чамзинка рп, Зеленая ул, 12	
1.2.	Дополнительные сведения о местоположении земельного участка		—	
2.	Площадь земельного участка ± величина погрешности определения (вычисления) площади ($P \pm \Delta P$), м ²		1 990 ± 16,00	
3.	Формула, примененная для вычисления предельной погрешности определения площади земельного участка, с подставленными значениями и итоговые (вычисленные) значения		$3,5*0,10*\sqrt{(1\ 990,00)} = 16$	
4.	Площадь земельного участка согласно сведениям Единого государственного реестра недвижимости (Ркад), м ²		1 700,00	
5.	Оценка расхождения Р и Ркад ($P - P_{кад}$), м ²		290	
6.	Предельный минимальный и максимальный размеры земельного участка ($P_{мин}$ и $P_{макс}$), м ²		— —	
7.	Вид (виды) разрешенного использования		Для индивидуального жилищного строительства	
7.1.	Дополнительные сведения об использовании земельного участка		—	
8.	Кадастровый или иной государственный учетный номер (инвентарный) здания, сооружения, объекта незавершенного строительства, расположенного на земельном участке		13:22:0114002:2195	
9.	Сведения о земельных участках (землях общего пользования, территории общего пользования), посредством которых обеспечивается доступ		—	
10.	Иные сведения		—	
4. Пояснения к сведениям об уточняемом земельном участке с кадастровым номером			13:22:0114002:453 :	
1.	—		—	

1. Сведения о характерных точках границ уточняемого земельного участка с кадастровым номером

13:22:0114002:455

Система координат _____

Зона № _____

Обозначение характерных точек границ	Координаты, м				Метод определения координат	Формулы, примененные для расчета средней квадратической погрешности определения координат характерных точек границ (Mt), с подставленными в такие формулы значениями и итоговые (вычисленные) значения Mt, м	Описание закрепления точки
	содержатся в Едином государственном реестре недвижимости		определены в результате выполнения комплексных кадастровых работ				
	X	Y	X	Y			
1	2	3	4	5	6	7	8
н26109 У	—	—	417 541,65	1 330 448,44	—	—	—
н26103 У	—	—	417 556,47	1 330 477,37			
н26102 У	—	—	417 561,72	1 330 488,01			
н26119 У	—	—	417 569,90	1 330 505,53			
н26112 У	—	—	417 545,22	1 330 520,81			
н26113 У	—	—	417 531,14	1 330 494,47			
н26114 У	—	—	417 528,00	1 330 488,28			
н26115 У	—	—	417 523,94	1 330 481,30			
н26116 У	—	—	417 514,23	1 330 463,54			
н26117 У	—	—	417 531,02	1 330 454,62			
н26118 У	—	—	417 535,24	1 330 452,38			
н26109 У	—	—	417 541,65	1 330 448,44			

2. Сведения о частях границ уточняемого земельного участка с кадастровым номером 13:22:0114002:455 :

Обозначение части границ		Горизонтальное проложение (S), м	Описание прохождения части границ	Сведения о согласовании местоположения границ (согласовано/спорное)
от т.	до т.			
1	2	3	4	5
н26109У	н26103У	32,51	—	согласовано
н26103У	н26102У	11,86		
н26102У	н26119У	19,34		
н26119У	н26112У	29,03		
н26112У	н26113У	29,87		
н26113У	н26114У	6,94		
н26114У	н26115У	8,07		
н26115У	н26116У	20,24		
н26116У	н26117У	19,01		
н26117У	н26118У	4,78		
н26118У	н26109У	7,52		

3. Сведения о характеристиках уточняемого земельного участка с кадастровым номером 13:22:0114002:455 :

№ п/п	Наименование характеристики земельного участка	Значение характеристики
1	2	3
1.	Адрес земельного участка	—
1.1.	Сведения о местоположении земельного участка (при отсутствии адреса) в структурированном в соответствии с федеральной информационной адресной системой виде	Российская Федерация, Республика Мордовия, Чамзинский р-н, Чамзинка рп, Зеленая ул, № 14.
1.2.	Дополнительные сведения о местоположении земельного участка	—
2.	Площадь земельного участка ± величина погрешности определения (вычисления) площади ($P \pm \Delta P$), м ²	1 944 ± 15,00
3.	Формула, примененная для вычисления предельной погрешности определения площади земельного участка, с подставленными значениями и итоговые (вычисленные) значения	$3,5*0,10*\sqrt{(1\ 944,00)} = 15$
4.	Площадь земельного участка согласно сведениям Единого государственного реестра недвижимости (Ркад), м ²	1 500,00
5.	Оценка расхождения Р и Ркад ($P - P_{кад}$), м ²	444
6.	Предельный минимальный и максимальный размеры земельного участка ($P_{мин}$ и $P_{макс}$), м ²	— —

1	2	3
7.	Вид (виды) разрешенного использования	Для обслуживания жилого дома
7.1.	Дополнительные сведения об использовании земельного участка	—
8.	Кадастровый или иной государственный учетный номер (инвентарный) здания, сооружения, объекта незавершенного строительства, расположенного на земельном участке	13:22:0114002:2321
9.	Сведения о земельных участках (землях общего пользования, территории общего пользования), посредством которых обеспечивается доступ	—
10.	Иные сведения	—

4. Пояснения к сведениям об уточняемом земельном участке с кадастровым номером 13:22:0114002:455 :

1.	—
----	---

1. Сведения о характерных точках границ уточняемого земельного участка с кадастровым номером 13:22:0114002:462 :

Система координат — Зона № —

Обозначение характерных точек границ	Координаты, м				Метод определения координат	Формулы, примененные для расчета средней квадратической погрешности определения координат характерных точек границ (Mt), с подставленными в такие формулы значениями и итоговые (вычисленные) значения Mt, м	Описание закрепления точки
	содержатся в Едином государственном реестре недвижимости		определены в результате выполнения комплексных кадастровых работ				
	X	Y	X	Y			
1	2	3	4	5	6	7	8
н26177 У	—	—	417 391,94	1 330 561,95	—	—	—
н26178 У	—	—	417 387,61	1 330 554,28			
н26179 У	—	—	417 385,15	1 330 549,62			
н26180 У	—	—	417 381,04	1 330 541,30			
н26181 У	—	—	417 385,93	1 330 538,53			
н26182 У	—	—	417 383,49	1 330 533,60			

1	2	3	4	5	6	7	8
н26170 У	—	—	417 406,49	1 330 521,62	—	0,10	—
н26169 У	—	—	417 414,18	1 330 536,77			
н26168 У	—	—	417 421,26	1 330 551,18			
н26183 У	—	—	417 435,21	1 330 582,62			
н26184 У	—	—	417 410,91	1 330 595,55			
н26194 У	—	—	417 402,45	1 330 580,88			
н26177 У	—	—	417 391,94	1 330 561,95			

2. Сведения о частях границ уточняемого земельного участка с кадастровым номером 13:22:0114002:462 :

Обозначение части границ		Горизонтальное проложение (S), м	Описание прохождения части границ	Сведения о согласовании местоположения границ (согласовано/спорное)
от т.	до т.			
1	2	3	4	5
н26177У	н26178У	8,81	—	согласовано
н26178У	н26179У	5,27		
н26179У	н26180У	9,28		
н26180У	н26181У	5,62		
н26181У	н26182У	5,50		
н26182У	н26170У	25,93		
н26170У	н26169У	16,99		
н26169У	н26168У	16,06		
н26168У	н26183У	34,40		
н26183У	н26184У	27,53		
н26184У	н26194У	16,93		
н26194У	н26177У	21,65		

3. Сведения о характеристиках уточняемого земельного участка с кадастровым номером 13:22:0114002:462 :

№ п/п	Наименование характеристики земельного участка	Значение характеристики
1	2	3

1	2	3
1.	Адрес земельного участка	—
1.1.	Сведения о местоположении земельного участка (при отсутствии адреса) в структурированном в соответствии с федеральной информационной адресной системой виде	Российская Федерация, Республика Мордовия, Чамзинский р-н, Чамзинка рп, Зеленая ул, № 24.
1.2.	Дополнительные сведения о местоположении земельного участка	—
2.	Площадь земельного участка ± величина погрешности определения (вычисления) площади ($P \pm \Delta P$), м ²	2 017 ± 16,00
3.	Формула, примененная для вычисления предельной погрешности определения площади земельного участка, с подставленными значениями и итоговые (вычисленные) значения	$3,5*0,10*\sqrt{(2\ 017,00)} = 16$
4.	Площадь земельного участка согласно сведениям Единого государственного реестра недвижимости (Ркад), м ²	2 000,00
5.	Оценка расхождения P и Ркад ($P - P_{кад}$), м ²	17
6.	Предельный минимальный и максимальный размеры земельного участка (Pмин и Pмакс), м ²	— —
7.	Вид (виды) разрешенного использования	Для индивидуального жилищного строительства
7.1.	Дополнительные сведения об использовании земельного участка	—
8.	Кадастровый или иной государственный учетный номер (инвентарный) здания, сооружения, объекта незавершенного строительства, расположенного на земельном участке	13:22:0114002:5287
9.	Сведения о земельных участках (землях общего пользования, территории общего пользования), посредством которых обеспечивается доступ	—
10.	Иные сведения	—
4. Пояснения к сведениям об уточняемом земельном участке с кадастровым номером		13:22:0114002:462 :
1.	—	—

1. Сведения о характерных точках границ уточняемого земельного участка с кадастровым номером 13:22:0114002:465 : Система координат — Зона № —

Обозначение характерных точек границ	Координаты, м				Метод определения координат	Формулы, примененные для расчета средней квадратической погрешности определения координат характерных точек границ (Mt), с подставленными в такие формулы значениями и итоговые (вычисленные) значения Mt, м	Описание закрепления точки
	содержатся в Едином государственном реестре недвижимости		определены в результате выполнения комплексных кадастровых работ				
	X	Y	X	Y			
1	2	3	4	5	6	7	8
н26210 У	—	—	417 331,15	1 330 562,51	—	0,10	—
н26214 У	—	—	417 340,95	1 330 584,18			
н26213 У	—	—	417 342,48	1 330 587,30			
н26212 У	—	—	417 348,28	1 330 600,34			
н26211 У	—	—	417 356,82	1 330 619,54			
н26292 У	—	—	417 361,09	1 330 630,72		—	
н26290 У	—	—	417 349,74	1 330 635,17		0,10	Долговременный межевой знак
н26291 У	—	—	417 318,03	1 330 569,52			—
н26210 У	—	—	417 331,15	1 330 562,51			

2. Сведения о частях границ уточняемого земельного участка с кадастровым номером 13:22:0114002:465 :

Обозначение части границ		Горизонтальное проложение (S), м	Описание прохождения части границ	Сведения о согласовании местоположения границ (согласовано/спорное)
от т.	до т.			
1	2	3	4	5
н26210У	н26214У	23,78	—	согласовано
н26214У	н26213У	3,47		

1	2	3	4	5
н26213У	н26212У	14,27	—	согласовано
н26212У	н26211У	21,01		
н26211У	н26292У	11,97		
н26292У	н26290У	12,19		
н26290У	н26291У	72,91		
н26291У	н26210У	14,88		

3. Сведения о характеристиках уточняемого земельного участка с кадастровым номером 13:22:0114002:465 :

№ п/п	Наименование характеристики земельного участка	Значение характеристики
1	2	3
1.	Адрес земельного участка	—
1.1.	Сведения о местоположении земельного участка (при отсутствии адреса) в структурированном в соответствии с федеральной информационной адресной системой виде	Российская Федерация, Республика Мордовия, Чамзинский р-н, Чамзинка рп, Зеленая ул, 30
1.2.	Дополнительные сведения о местоположении земельного участка	—
2.	Площадь земельного участка ± величина погрешности определения (вычисления) площади ($P \pm \Delta P$), м ²	1 021 ± 11,00
3.	Формула, примененная для вычисления предельной погрешности определения площади земельного участка, с подставленными значениями и итоговые (вычисленные) значения	$3,5*0,10*\sqrt{(1\ 021,00)} = 11$
4.	Площадь земельного участка согласно сведениям Единого государственного реестра недвижимости (Ркад), м ²	1 000,00
5.	Оценка расхождения Р и Ркад ($P - P_{кад}$), м ²	21
6.	Предельный минимальный и максимальный размеры земельного участка (Рмин и Рмакс), м ²	— —
7.	Вид (виды) разрешенного использования	Для ведения личного подсобного хозяйства
7.1.	Дополнительные сведения об использовании земельного участка	—
8.	Кадастровый или иной государственный учетный номер (инвентарный) здания, сооружения, объекта незавершенного строительства, расположенного на земельном участке	13:22:0114002:2152
9.	Сведения о земельных участках (землях общего пользования, территории общего пользования), посредством которых обеспечивается доступ	—
10.	Иные сведения	—

4. Пояснения к сведениям об уточняемом земельном участке с кадастровым номером 13:22:0114002:465 :

1. —

1. Сведения о характерных точках границ уточняемого земельного участка с кадастровым номером 13:22:0114002:92 :

Система координат — Зона № —

Обозначение характерных точек границ	Координаты, м				Метод определения координат	Формулы, примененные для расчета средней квадратической погрешности определения координат характерных точек границ (Mt), с подставленными в такие формулы значениями и итоговые (вычисленные) значения Mt, м	Описание закрепления точки
	содержатся в Едином государственном реестре недвижимости		определены в результате выполнения комплексных кадастровых работ				
	X	Y	X	Y			
1	2	3	4	5	6	7	8
н2565У	—	—	417 196,77	1 330 636,61	—	0,30	—
н2560У	—	—	417 206,85	1 330 656,60			
н2559У	—	—	417 208,53	1 330 656,68			
н26261 У	—	—	417 212,22	1 330 663,10		0,10	
н26260 У	—	—	417 214,12	1 330 669,12			
н26259 У	—	—	417 220,33	1 330 683,40			
н26277 У	—	—	417 227,90	1 330 699,08			
н26265 У	—	—	417 203,92	1 330 709,96		—	
н26266 У	—	—	417 199,06	1 330 702,29		0,10	
н26267 У	—	—	417 193,30	1 330 692,28			
н26268 У	—	—	417 190,33	1 330 687,11			
н26269 У	—	—	417 187,24	1 330 681,88			

1	2	3	4	5	6	7	8
н26270 У	—	—	417 184,24	1 330 676,53	—	0,10	—
н26271 У	—	—	417 183,15	1 330 672,84			
н26272 У	—	—	417 180,69	1 330 666,91			
н26273 У	—	—	417 181,03	1 330 666,53			
н26274 У	—	—	417 172,44	1 330 650,31		—	
н26275 У	—	—	417 190,89	1 330 640,67			
н26276 У	—	—	417 190,65	1 330 640,22			
н2565У	—	—	417 196,77	1 330 636,61			

2. Сведения о частях границ уточняемого земельного участка с кадастровым номером 13:22:0114002:92 :

Обозначение части границ		Горизонтальное проложение (S), м	Описание прохождения части границ	Сведения о согласовании местоположения границ (согласовано/спорное)
от т.	до т.			
1	2	3	4	5
н2565У	н2560У	22,39	—	согласовано
н2560У	н2559У	1,68		
н2559У	н26261У	7,40		
н26261У	н26260У	6,31		
н26260У	н26259У	15,57		
н26259У	н26277У	17,41		
н26277У	н26265У	26,33		
н26265У	н26266У	9,08		
н26266У	н26267У	11,55		
н26267У	н26268У	5,96		
н26268У	н26269У	6,07		
н26269У	н26270У	6,13		
н26270У	н26271У	3,85		
н26271У	н26272У	6,42		
н26272У	н26273У	0,51		

1	2	3	4	5
н26273У	н26274У	18,35	—	согласовано
н26274У	н26275У	20,82		
н26275У	н26276У	0,51		
н26276У	н2565У	7,11		

3. Сведения о характеристиках уточняемого земельного участка с кадастровым номером 13:22:0114002:92 :

№ п/п	Наименование характеристики земельного участка	Значение характеристики
1	2	3
1.	Адрес земельного участка	—
1.1.	Сведения о местоположении земельного участка (при отсутствии адреса) в структурированном в соответствии с федеральной информационной адресной системой виде	Российская Федерация, Республика Мордовия, Чамзинский р-н, Чамзинка рп, Зеленая ул, 42
1.2.	Дополнительные сведения о местоположении земельного участка	—
2.	Площадь земельного участка ± величина погрешности определения (вычисления) площади ($P \pm \Delta P$), м ²	1 940 ± 15,00
3.	Формула, примененная для вычисления предельной погрешности определения площади земельного участка, с подставленными значениями и итоговые (вычисленные) значения	$3,5 * 0,10 * \sqrt{(1\ 940,00)} = 15$
4.	Площадь земельного участка согласно сведениям Единого государственного реестра недвижимости (Ркад), м ²	1 500,00
5.	Оценка расхождения Р и Ркад ($P - P_{кад}$), м ²	440
6.	Предельный минимальный и максимальный размеры земельного участка (Рмин и Рмакс), м ²	— —
7.	Вид (виды) разрешенного использования	Для ведения личного подсобного хозяйства
7.1.	Дополнительные сведения об использовании земельного участка	—
8.	Кадастровый или иной государственный учетный номер (инвентарный) здания, сооружения, объекта незавершенного строительства, расположенного на земельном участке	13:22:0114002:2073
9.	Сведения о земельных участках (землях общего пользования, территории общего пользования), посредством которых обеспечивается доступ	—
10.	Иные сведения	—

4. Пояснения к сведениям об уточняемом земельном участке с кадастровым номером 13:22:0114002:92 :

1.	—
----	---

1. Сведения о характерных точках границ уточняемого земельного участка с кадастровым номером					13:22:0114002:94		:
Система координат _____					Зона № _____		
Обозначение характерных точек границ	Координаты, м				Метод определения координат	Формулы, примененные для расчета средней квадратической погрешности определения координат характерных точек границ (Mt), с подставленными в такие формулы значениями и итоговые (вычисленные) значения Mt, м	Описание закрепления точки
	содержатся в Едином государственном реестре недвижимости		определены в результате выполнения комплексных кадастровых работ				
	X	Y	X	Y			
1	2	3	4	5	6	7	8
н26189 У	—	—	417 350,92	1 330 551,89	—	0,10	—
н26190 У	—	—	417 369,94	1 330 541,37			
н26191 У	—	—	417 371,44	1 330 542,39			
н26192 У	—	—	417 375,79	1 330 540,42			
н26193 У	—	—	417 377,11	1 330 543,34			
н26180 У	—	—	417 381,04	1 330 541,30			
н26179 У	—	—	417 385,15	1 330 549,62			
н26178 У	—	—	417 387,61	1 330 554,28			
н26177 У	—	—	417 391,94	1 330 561,95			
н26194 У	—	—	417 402,45	1 330 580,88			
н26195 У	—	—	417 375,31	1 330 594,98			
н26196 У	—	—	417 365,52	1 330 577,08		0,10	

1	2	3	4	5	6	7	8
н26197 У	—	—	417 364,37	1 330 577,71	—	0,10	—
н26189 У	—	—	417 350,92	1 330 551,89			

2. Сведения о частях границ уточняемого земельного участка с кадастровым номером 13:22:0114002:94 :

Обозначение части границ		Горизонтальное проложение (S), м	Описание прохождения части границ	Сведения о согласовании местоположения границ (согласовано/спорное)
от т.	до т.			
1	2	3	4	5
н26189У	н26190У	21,74	—	согласовано
н26190У	н26191У	1,81		
н26191У	н26192У	4,78		
н26192У	н26193У	3,20		
н26193У	н26180У	4,43		
н26180У	н26179У	9,28		
н26179У	н26178У	5,27		
н26178У	н26177У	8,81		
н26177У	н26194У	21,65		
н26194У	н26195У	30,58		
н26195У	н26196У	20,40		
н26196У	н26197У	1,31		
н26197У	н26189У	29,11		

3. Сведения о характеристиках уточняемого земельного участка с кадастровым номером 13:22:0114002:94 :

№ п/п	Наименование характеристики земельного участка	Значение характеристики
1	2	3
1.	Адрес земельного участка	—
1.1.	Сведения о местоположении земельного участка (при отсутствии адреса) в структурированном в соответствии с федеральной информационной адресной системой виде	Российская Федерация, Республика Мордовия, Чамзинский р-н, Чамзинка рп, Зеленая ул, 26
1.2.	Дополнительные сведения о местоположении земельного участка	—
2.	Площадь земельного участка ± величина погрешности определения (вычисления) площади ($P \pm \Delta P$), м ²	1 521 ± 14,00

1	2	3
3.	Формула, примененная для вычисления предельной погрешности определения площади земельного участка, с подставленными значениями и итоговые (вычисленные) значения	$3,5*0,10*\sqrt{(1\ 521,00)} = 14$
4.	Площадь земельного участка согласно сведениям Единого государственного реестра недвижимости (Ркад), м ²	1 500,00
5.	Оценка расхождения Р и Ркад (Р - Ркад), м ²	21
6.	Предельный минимальный и максимальный размеры земельного участка (Рмин и Рмакс), м ²	— —
7.	Вид (виды) разрешенного использования	Для ведения личного подсобного хозяйства
7.1.	Дополнительные сведения об использовании земельного участка	—
8.	Кадастровый или иной государственный учетный номер (инвентарный) здания, сооружения, объекта незавершенного строительства, расположенного на земельном участке	13:22:0114002:2070
9.	Сведения о земельных участках (землях общего пользования, территории общего пользования), посредством которых обеспечивается доступ	—
10.	Иные сведения	—

4. Пояснения к сведениям об уточняемом земельном участке с кадастровым номером 13:22:0114002:94 :

1.	—
----	---

1. Сведения о характерных точках границ уточняемого земельного участка с кадастровым номером 13:22:0114002:95 :
Система координат — Зона № —

Обозначение характерных точек границ	Координаты, м				Метод определения координат	Формулы, примененные для расчета средней квадратической погрешности определения координат характерных точек границ (Mt), с подставленными в такие формулы значениями и итоговые (вычисленные) значения Mt, м	Описание закрепления точки
	содержатся в Едином государственном реестре недвижимости		определены в результате выполнения комплексных кадастровых работ				
	X	Y	X	Y			
1	2	3	4	5	6	7	8
н26194 У	—	—	417 402,45	1 330 580,88	—	—	—

1	2	3	4	5	6	7	8
н26184 У	—	—	417 410,91	1 330 595,55	—	—	—
н26200 У	—	—	417 417,47	1 330 609,01			
н26198 У	—	—	417 391,16	1 330 624,34			
н26199 У	—	—	417 382,28	1 330 607,92		0,10	
н26195 У	—	—	417 375,31	1 330 594,98			
н26194 У	—	—	417 402,45	1 330 580,88		—	

2. Сведения о частях границ уточняемого земельного участка с кадастровым номером 13:22:0114002:95 :

Обозначение части границ		Горизонтальное проложение (S), м	Описание прохождения части границ	Сведения о согласовании местоположения границ (согласовано/спорное)
от т.	до т.			
1	2	3	4	5
н26194У	н26184У	16,93	—	согласовано
н26184У	н26200У	14,97		
н26200У	н26198У	30,45		
н26198У	н26199У	18,67		
н26199У	н26195У	14,70		
н26195У	н26194У	30,58		

3. Сведения о характеристиках уточняемого земельного участка с кадастровым номером 13:22:0114002:95 :

№ п/п	Наименование характеристики земельного участка	Значение характеристики
1	2	3
1.	Адрес земельного участка	—
1.1.	Сведения о местоположении земельного участка (при отсутствии адреса) в структурированном в соответствии с федеральной информационной адресной системой виде	Российская Федерация, Республика Мордовия, Чамзинский р-н, Чамзинка рп, Зеленая ул, № 26
1.2.	Дополнительные сведения о местоположении земельного участка	—
2.	Площадь земельного участка ± величина погрешности определения (вычисления) площади ($P \pm \Delta P$), м ²	1 004 ± 11,00

1	2	3
3.	Формула, примененная для вычисления предельной погрешности определения площади земельного участка, с подставленными значениями и итоговые (вычисленные) значения	$3,5*0,10*\sqrt{(1\ 004,00)} = 11$
4.	Площадь земельного участка согласно сведениям Единого государственного реестра недвижимости (Ркад), м ²	993,00
5.	Оценка расхождения Р и Ркад (Р - Ркад), м ²	11
6.	Предельный минимальный и максимальный размеры земельного участка (Рмин и Рмакс), м ²	— —
7.	Вид (виды) разрешенного использования	Для индивидуального жилищного строительства
7.1.	Дополнительные сведения об использовании земельного участка	—
8.	Кадастровый или иной государственный учетный номер (инвентарный) здания, сооружения, объекта незавершенного строительства, расположенного на земельном участке	—
9.	Сведения о земельных участках (землях общего пользования, территории общего пользования), посредством которых обеспечивается доступ	—
10.	Иные сведения	—

4. Пояснения к сведениям об уточняемом земельном участке с кадастровым номером 13:22:0114002:95 :

1.	—
----	---

1. Сведения о характерных точках границ уточняемого земельного участка с кадастровым номером 13:22:0114002:6371 :
Система координат — Зона № —

Обозначение характерных точек границ	Координаты, м				Метод определения координат	Формулы, примененные для расчета средней квадратической погрешности определения координат характерных точек границ (Mt), с подставленными в такие формулы значениями и итоговые (вычисленные) значения Mt, м	Описание закрепления точки
	содержатся в Едином государственном реестре недвижимости		определены в результате выполнения комплексных кадастровых работ				
	X	Y	X	Y			
1	2	3	4	5	6	7	8
n1У	—	—	417 306,53	1 330 575,82	—	0,10	Долговременный межевой знак

1	2	3	4	5	6	7	8
н26291 У	—	—	417 318,03	1 330 569,52	—	0,10	Долговременный межевой знак
н26290 У	—	—	417 349,74	1 330 635,17			
н26294 У	—	—	417 351,50	1 330 639,52			—
н26293 У	—	—	417 339,89	1 330 645,52			
н3У	—	—	417 328,21	1 330 622,36			
н2У	—	—	417 322,36	1 330 606,32			Долговременный межевой знак
н1У	—	—	417 306,53	1 330 575,82			

2. Сведения о частях границ уточняемого земельного участка с кадастровым номером 13:22:0114002:6371 :

Обозначение части границ		Горизонтальное проложение (S), м	Описание прохождения части границ	Сведения о согласовании местоположения границ (согласовано/спорное)
от т.	до т.			
1	2	3	4	5
н1У	н26291У	13,11	—	согласовано
н26291У	н26290У	72,91		
н26290У	н26294У	4,69		
н26294У	н26293У	13,07		
н26293У	н3У	25,94		
н3У	н2У	17,07		
н2У	н1У	34,36		

3. Сведения о характеристиках уточняемого земельного участка с кадастровым номером 13:22:0114002:6371 :

№ п/п	Наименование характеристики земельного участка	Значение характеристики
1	2	3
1.	Адрес земельного участка	—
1.1.	Сведения о местоположении земельного участка (при отсутствии адреса) в структурированном в соответствии с федеральной информационной адресной системой виде	Российская Федерация, Республика Мордовия, Чамзинский р-н, Чамзинка рп, Зеленая ул
1.2.	Дополнительные сведения о местоположении земельного участка	—

1	2	3
2.	Площадь земельного участка ± величина погрешности определения (вычисления) площади ($P \pm \Delta P$), м ²	1 007 ± 11,00
3.	Формула, примененная для вычисления предельной погрешности определения площади земельного участка, с подставленными значениями и итоговые (вычисленные) значения	$3,5 * 0,10 * \sqrt{(1\ 007,00)} = 11$
4.	Площадь земельного участка согласно сведениям Единого государственного реестра недвижимости (Ркад), м ²	1 000,00
5.	Оценка расхождения Р и Ркад ($P - P_{кад}$), м ²	7
6.	Предельный минимальный и максимальный размеры земельного участка (Рмин и Рмакс), м ²	— —
7.	Вид (виды) разрешенного использования	Для индивидуального жилищного строительства
7.1.	Дополнительные сведения об использовании земельного участка	—
8.	Кадастровый или иной государственный учетный номер (инвентарный) здания, сооружения, объекта незавершенного строительства, расположенного на земельном участке	—
9.	Сведения о земельных участках (землях общего пользования, территории общего пользования), посредством которых обеспечивается доступ	—
10.	Иные сведения	—

4. Пояснения к сведениям об уточняемом земельном участке с кадастровым номером 13:22:0114002:6371 :

1. —

1. Сведения о характерных точках границ уточняемого земельного участка с кадастровым номером 13:22:0114002:197 :

Система координат — Зона № —

Обозначение характерных точек границ	Координаты, м				Метод определения координат	Формулы, примененные для расчета средней квадратической погрешности определения координат характерных точек границ (Mt), с подставленными в такие формулы значениями и итоговые (вычисленные) значения Mt, м	Описание закрепления точки
	содержатся в Едином государственном реестре недвижимости		определены в результате выполнения комплексных кадастровых работ				
	X	Y	X	Y			
1	2	3	4	5	6	7	8
13:22:0114002:197(1)							

1	2	3	4	5	6	7	8
н26412 У	—	—	417 443,14	1 330 452,85	—	0,10	—
н26411 У	—	—	417 439,09	1 330 439,49			
н26439 У	—	—	417 433,57	1 330 422,61			
н26428 У	—	—	417 461,31	1 330 414,80			
н26422 У	—	—	417 463,29	1 330 420,47			
н26423 У	—	—	417 467,56	1 330 431,18			
н26424 У	—	—	417 471,79	1 330 439,95			
н26425 У	—	—	417 463,39	1 330 443,60			
н26412 У	—	—	417 443,14	1 330 452,85			
н26412 У	—	—	417 443,14	1 330 452,85			

13:22:0114002:197(2)

н26440 У	—	—	417 456,13	1 330 399,69	—	—	—
н26441 У	—	—	417 437,92	1 330 405,11			
н26442 У	—	—	417 428,19	1 330 376,37			
н26443 У	—	—	417 447,44	1 330 370,48			
н26440 У	—	—	417 456,13	1 330 399,69			

2. Сведения о частях границ уточняемого земельного участка с кадастровым номером

13:22:0114002:197

:

Обозначение части границ		Горизонтальное проложение (S), м	Описание прохождения части границ	Сведения о согласовании местоположения границ (согласовано/спорное)
от т.	до т.			
1	2	3	4	5

13:22:0114002:197(1)

н26412У	н26411У	13,96	—	согласовано
---------	---------	-------	---	-------------

1	2	3	4	5
н26411У	н26439У	17,76	—	согласовано
н26439У	н26428У	28,82		
н26428У	н26422У	6,01		
н26422У	н26423У	11,53		
н26423У	н26424У	9,74		
н26424У	н26425У	9,16		
н26425У	н26412У	22,26		

13:22:0114002:197(2)

н26440У	н26441У	19,00	—	согласовано
н26441У	н26442У	30,34		
н26442У	н26443У	20,13		
н26443У	н26440У	30,48		

3. Сведения о характеристиках уточняемого земельного участка с кадастровым номером 13:22:0114002:197 :

№ п/п	Наименование характеристики земельного участка	Значение характеристики
1	2	3
1.	Адрес земельного участка	—
1.1.	Сведения о местоположении земельного участка (при отсутствии адреса) в структурированном в соответствии с федеральной информационной адресной системой виде	Российская Федерация, Республика Мордовия, Чамзинский р-н, Чамзинка рп, Зеленая ул, 17
1.2.	Дополнительные сведения о местоположении земельного участка	—
2.	Площадь земельного участка ± величина погрешности определения (вычисления) площади ($P \pm \Delta P$), м ²	1 466 ± 19,00, 13:22:0114002:197(1) 871,34 ± 10,33, 13:22:0114002:197(2) 594,78 ± 8,54
3.	Формула, примененная для вычисления предельной погрешности определения площади земельного участка, с подставленными значениями и итоговые (вычисленные) значения	$10,33 + 8,54 = 19$
4.	Площадь земельного участка согласно сведениям Единого государственного реестра недвижимости (Ркад), м ²	1 500,00
5.	Оценка расхождения Р и Ркад ($P - P_{кад}$), м ²	34
6.	Предельный минимальный и максимальный размеры земельного участка (Рмин и Рмакс), м ²	— —
7.	Вид (виды) разрешенного использования	Для индивидуального жилищного строительства
7.1.	Дополнительные сведения об использовании земельного участка	—

1	2	3
8.	Кадастровый или иной государственный учетный номер (инвентарный) здания, сооружения, объекта незавершенного строительства, расположенного на земельном участке	13:22:0114002:2069
9.	Сведения о земельных участках (землях общего пользования, территории общего пользования), посредством которых обеспечивается доступ	—
10.	Иные сведения	—

4. Пояснения к сведениям об уточняемом земельном участке с кадастровым номером 13:22:0114002:197 :

1.	—
----	---

1. Сведения о характерных точках границ уточняемого земельного участка с кадастровым номером 13:22:0114002:1996 :

Система координат — Зона № —

Обозначение характерных точек границ	Координаты, м				Метод определения координат	Формулы, примененные для расчета средней квадратической погрешности определения координат характерных точек границ (Mt), с подставленными в такие формулы значениями и итоговые (вычисленные) значения Mt, м	Описание закрепления точки
	содержатся в Едином государственном реестре недвижимости		определены в результате выполнения комплексных кадастровых работ				
	X	Y	X	Y			
1	2	3	4	5	6	7	8
н9439У	—	—	417 267,79	1 330 532,42	—	0,10	—
н26321У	—	—	417 238,29	1 330 546,49			
н26320У	—	—	417 235,48	1 330 540,31			
н26319У	—	—	417 234,09	1 330 534,87			
н26318У	—	—	417 233,32	1 330 529,55			
н26317У	—	—	417 232,41	1 330 517,50			
н26337У	—	—	417 226,83	1 330 498,30			

1	2	3	4	5	6	7	8
н26338 У	—	—	417 254,86	1 330 486,61	—	0,10	—
н26339 У	—	—	417 262,65	1 330 515,05			
н9439У	—	—	417 267,79	1 330 532,42			

2. Сведения о частях границ уточняемого земельного участка с кадастровым номером 13:22:0114002:1996 :

Обозначение части границ		Горизонтальное проложение (S), м	Описание прохождения части границ	Сведения о согласовании местоположения границ (согласовано/спорное)
от т.	до т.			
1	2	3	4	5
н9439У	н26321У	32,68	—	согласовано
н26321У	н26320У	6,79		
н26320У	н26319У	5,61		
н26319У	н26318У	5,38		
н26318У	н26317У	12,08		
н26317У	н26337У	19,99		
н26337У	н26338У	30,37		
н26338У	н26339У	29,49		
н26339У	н9439У	18,11		

3. Сведения о характеристиках уточняемого земельного участка с кадастровым номером 13:22:0114002:1996 :

№ п/п	Наименование характеристики земельного участка	Значение характеристики
1	2	3
1.	Адрес земельного участка	—
1.1.	Сведения о местоположении земельного участка (при отсутствии адреса) в структурированном в соответствии с федеральной информационной адресной системой виде	Российская Федерация, Республика Мордовия, Чамзинский р-н, Чамзинка рп, Зеленая ул, д 31
1.2.	Дополнительные сведения о местоположении земельного участка	—
2.	Площадь земельного участка ± величина погрешности определения (вычисления) площади ($P \pm \Delta P$), м ²	1 511 ± 14,00
3.	Формула, примененная для вычисления предельной погрешности определения площади земельного участка, с подставленными значениями и итоговые (вычисленные) значения	$3,5 * 0,10 * \sqrt{(1\ 511,00)} = 14$

1	2	3
4.	Площадь земельного участка согласно сведениям Единого государственного реестра недвижимости (Ркад), м ²	1 500,00
5.	Оценка расхождения Р и Ркад (Р - Ркад), м ²	11
6.	Предельный минимальный и максимальный размеры земельного участка (Рмин и Рмакс), м ²	— —
7.	Вид (виды) разрешенного использования	Для индивидуального жилищного строительства
7.1.	Дополнительные сведения об использовании земельного участка	—
8.	Кадастровый или иной государственный учетный номер (инвентарный) здания, сооружения, объекта незавершенного строительства, расположенного на земельном участке	13:22:0114002:2153
9.	Сведения о земельных участках (землях общего пользования, территории общего пользования), посредством которых обеспечивается доступ	—
10.	Иные сведения	—

4. Пояснения к сведениям об уточняемом земельном участке с кадастровым номером 13:22:0114002:1996 :

1.	—
----	---

1. Сведения о характерных точках границ уточняемого земельного участка с кадастровым номером 13:22:0114002:441 :
Система координат — Зона № —

Обозначение характерных точек границ	Координаты, м				Метод определения координат	Формулы, примененные для расчета средней квадратической погрешности определения координат характерных точек границ (Mt), с подставленными в такие формулы значениями и итоговые (вычисленные) значения Mt, м	Описание закрепления точки
	содержатся в Едином государственном реестре недвижимости		определены в результате выполнения комплексных кадастровых работ				
	X	Y	X	Y			
1	2	3	4	5	6	7	8
н26511 У	—	—	417 536,50	1 330 231,15	—	0,10	—
н26498 У	—	—	417 537,81	1 330 240,35		—	
нн 1У	—	—	417 540,64	1 330 253,78		0,10	

1	2	3	4	5	6	7	8
нн 10У	—	—	417 522,66	1 330 257,02	—	0,10	Долговременный межевой знак
нн 9У	—	—	417 468,19	1 330 265,52			
н26499У	—	—	417 467,54	1 330 265,62			
н26500У	—	—	417 463,24	1 330 245,96			
н26501У	—	—	417 481,29	1 330 242,46			
н26511У	—	—	417 536,50	1 330 231,15			

2. Сведения о частях границ уточняемого земельного участка с кадастровым номером 13:22:0114002:441 :

Обозначение части границ		Горизонтальное проложение (S), м	Описание прохождения части границ	Сведения о согласовании местоположения границ (согласовано/спорное)
от т.	до т.			
1	2	3	4	5
н26511У	н26498У	9,29	—	согласовано
н26498У	нн 1У	13,72		
нн 1У	нн 10У	18,27		
нн 10У	нн 9У	55,13		
нн 9У	н26499У	0,66		
н26499У	н26500У	20,12		
н26500У	н26501У	18,39		
н26501У	н26511У	56,36		

3. Сведения о характеристиках уточняемого земельного участка с кадастровым номером 13:22:0114002:441 :

№ п/п	Наименование характеристики земельного участка	Значение характеристики
1	2	3
1.	Адрес земельного участка	—
1.1.	Сведения о местоположении земельного участка (при отсутствии адреса) в структурированном в соответствии с федеральной информационной адресной системой виде	Российская Федерация, Республика Мордовия, Чамзинский р-н, Чамзинка рп, Зеленая ул, № 1
1.2.	Дополнительные сведения о местоположении земельного участка	—

1	2	3	4	5	6	7	8
н26469 У	—	—	417 551,83	1 330 313,60	—	—	—
н26468 У	—	—	417 527,56	1 330 318,08			
н26467 У	—	—	417 506,76	1 330 322,12			
н26466 У	—	—	417 492,15	1 330 324,80			
н26482 У	—	—	417 492,14	1 330 314,62			
н26483 У	—	—	417 491,41	1 330 308,07			
н26484 У	—	—	417 489,87	1 330 294,28			
н26485 У	—	—	417 494,83	1 330 293,73			
н26486 У	—	—	417 535,49	1 330 286,86			
н26487 У	—	—	417 546,70	1 330 285,79			
н26469 У	—	—	417 551,83	1 330 313,60			

2. Сведения о частях границ уточняемого земельного участка с кадастровым номером 13:22:0114002:446 :

Обозначение части границ		Горизонтальное проложение (S), м	Описание прохождения части границ	Сведения о согласовании местоположения границ (согласовано/спорное)
от т.	до т.			
1	2	3	4	5
н26469У	н26468У	24,68	—	согласовано
н26468У	н26467У	21,19		
н26467У	н26466У	14,85		
н26466У	н26482У	10,18		
н26482У	н26483У	6,59		
н26483У	н26484У	13,88		
н26484У	н26485У	4,99		
н26485У	н26486У	41,24		
н26486У	н26487У	11,26		

1	2	3	4	5
н26487У	н26469У	28,28	—	согласовано
3. Сведения о характеристиках уточняемого земельного участка с кадастровым номером			13:22:0114002:446 :	
№ п/п	Наименование характеристики земельного участка		Значение характеристики	
1	2		3	
1.	Адрес земельного участка		—	
1.1.	Сведения о местоположении земельного участка (при отсутствии адреса) в структурированном в соответствии с федеральной информационной адресной системой виде		Российская Федерация, Республика Мордовия, Чамзинский р-н, Чамзинка рп, Зеленая ул, 5	
1.2.	Дополнительные сведения о местоположении земельного участка		—	
2.	Площадь земельного участка ± величина погрешности определения (вычисления) площади ($P \pm \Delta P$), м ²		1 735 ± 15,00	
3.	Формула, примененная для вычисления предельной погрешности определения площади земельного участка, с подставленными значениями и итоговые (вычисленные) значения		$3,5*0,10*\sqrt{(1\ 735,00)} = 15$	
4.	Площадь земельного участка согласно сведениям Единого государственного реестра недвижимости (Ркад), м ²		1 498,00	
5.	Оценка расхождения Р и Ркад ($P - P_{кад}$), м ²		237	
6.	Предельный минимальный и максимальный размеры земельного участка ($P_{мин}$ и $P_{макс}$), м ²		— —	
7.	Вид (виды) разрешенного использования		Для индивидуального жилищного строительства	
7.1.	Дополнительные сведения об использовании земельного участка		—	
8.	Кадастровый или иной государственный учетный номер (инвентарный) здания, сооружения, объекта незавершенного строительства, расположенного на земельном участке		13:22:0114002:2066	
9.	Сведения о земельных участках (землях общего пользования, территории общего пользования), посредством которых обеспечивается доступ		—	
10.	Иные сведения		—	
4. Пояснения к сведениям об уточняемом земельном участке с кадастровым номером			13:22:0114002:446 :	
1.	—			

1. Сведения о характерных точках границ уточняемого земельного участка с кадастровым номером 13:22:0114002:448 :
 Система координат — Зона № —

Обозначение характерных точек границ	Координаты, м				Метод определения координат	Формулы, примененные для расчета средней квадратической погрешности определения координат характерных точек границ (Mt), с подставленными в такие формулы значениями и итоговые (вычисленные) значения Mt, м	Описание закрепления точки
	содержатся в Едином государственном реестре недвижимости		определены в результате выполнения комплексных кадастровых работ				
	X	Y	X	Y			
1	2	3	4	5	6	7	8
н26464 у	—	—	417 556,99	1 330 340,18	—	—	—
н26463 у	—	—	417 540,95	1 330 342,71			
н26462 у	—	—	417 500,90	1 330 349,83			
н26461 у	—	—	417 493,76	1 330 351,30			
н26465 у	—	—	417 493,21	1 330 346,18			
н26466 у	—	—	417 492,15	1 330 324,80			
н26467 у	—	—	417 506,76	1 330 322,12			
н26468 у	—	—	417 527,56	1 330 318,08			
н26469 у	—	—	417 551,83	1 330 313,60			
н26464 у	—	—	417 556,99	1 330 340,18			

2. Сведения о частях границ уточняемого земельного участка с кадастровым номером 13:22:0114002:448 :

Обозначение части границ		Горизонтальное проложение (S), м	Описание прохождения части границ	Сведения о согласовании местоположения границ (согласовано/спорное)
от т.	до т.			
1	2	3	4	5

1	2	3	4	5
н26464У	н26463У	16,24	—	согласовано
н26463У	н26462У	40,68		
н26462У	н26461У	7,29		
н26461У	н26465У	5,15		
н26465У	н26466У	21,41		
н26466У	н26467У	14,85		
н26467У	н26468У	21,19		
н26468У	н26469У	24,68		
н26469У	н26464У	27,08		

3. Сведения о характеристиках уточняемого земельного участка с кадастровым номером 13:22:0114002:448 :

№ п/п	Наименование характеристики земельного участка	Значение характеристики
1	2	3
1.	Адрес земельного участка	—
1.1.	Сведения о местоположении земельного участка (при отсутствии адреса) в структурированном в соответствии с федеральной информационной адресной системой виде	Российская Федерация, Республика Мордовия, Чамзинский р-н, Чамзинка рп, Зеленая ул, 7
1.2.	Дополнительные сведения о местоположении земельного участка	—
2.	Площадь земельного участка ± величина погрешности определения (вычисления) площади ($P \pm \Delta P$), м ²	1 659 ± 14,00
3.	Формула, примененная для вычисления предельной погрешности определения площади земельного участка, с подставленными значениями и итоговые (вычисленные) значения	$3,5 * 0,10 * \sqrt{(1\ 659,00)} = 14$
4.	Площадь земельного участка согласно сведениям Единого государственного реестра недвижимости (Ркад), м ²	1 500,00
5.	Оценка расхождения Р и Ркад ($P - P_{кад}$), м ²	159
6.	Предельный минимальный и максимальный размеры земельного участка (Рмин и Рмакс), м ²	— —
7.	Вид (виды) разрешенного использования	Для индивидуального жилищного строительства
7.1.	Дополнительные сведения об использовании земельного участка	—
8.	Кадастровый или иной государственный учетный номер (инвентарный) здания, сооружения, объекта незавершенного строительства, расположенного на земельном участке	13:22:0114002:2213

1	2	3
9.	Сведения о земельных участках (землях общего пользования, территории общего пользования), посредством которых обеспечивается доступ	—
10.	Иные сведения	—

4. Пояснения к сведениям об уточняемом земельном участке с кадастровым номером 13:22:0114002:448 :

1.	—
----	---

1. Сведения о характерных точках границ уточняемого земельного участка с кадастровым номером 13:22:0114002:451 :

Система координат — Зона № —

Обозначение характерных точек границ	Координаты, м				Метод определения координат	Формулы, примененные для расчета средней квадратической погрешности определения координат характерных точек границ (Mt), с подставленными в такие формулы значениями и итоговые (вычисленные) значения Mt, м	Описание закрепления точки
	содержатся в Едином государственном реестре недвижимости		определены в результате выполнения комплексных кадастровых работ				
	X	Y	X	Y			
1	2	3	4	5	6	7	8
н 1У	—	—	417 562,10	1 330 367,84	—	0,10	Долговременный межевой знак
н4У	—	—	417 507,09	1 330 377,72			
н26460 У	—	—	417 498,14	1 330 379,33		—	—
н26783 У	—	—	417 494,90	1 330 358,65			
н26461 У	—	—	417 493,76	1 330 351,30			
н26462 У	—	—	417 500,90	1 330 349,83			
н26463 У	—	—	417 540,95	1 330 342,71			
н26464 У	—	—	417 556,99	1 330 340,18			

1	2	3	4	5	6	7	8
н 1У	—	—	417 562,10	1 330 367,84	—	0,10	Долговременный межевой знак

2. Сведения о частях границ уточняемого земельного участка с кадастровым номером 13:22:0114002:451 :

Обозначение части границ		Горизонтальное проложение (S), м	Описание прохождения части границ	Сведения о согласовании местоположения границ (согласовано/спорное)
от т.	до т.			
1	2	3	4	5
н 1У	н4У	55,89	—	согласовано
н4У	н26460У	9,09		
н26460У	н26783У	20,93		
н26783У	н26461У	7,44		
н26461У	н26462У	7,29		
н26462У	н26463У	40,68		
н26463У	н26464У	16,24		
н26464У	н 1У	28,13		

3. Сведения о характеристиках уточняемого земельного участка с кадастровым номером 13:22:0114002:451 :

№ п/п	Наименование характеристики земельного участка	Значение характеристики
1	2	3
1.	Адрес земельного участка	—
1.1.	Сведения о местоположении земельного участка (при отсутствии адреса) в структурированном в соответствии с федеральной информационной адресной системой виде	Российская Федерация, Республика Мордовия, Чамзинский р-н, Чамзинка рп, Зеленая ул, 9
1.2.	Дополнительные сведения о местоположении земельного участка	—
2.	Площадь земельного участка ± величина погрешности определения (вычисления) площади ($P \pm \Delta P$), м ²	1 838 ± 15,00
3.	Формула, примененная для вычисления предельной погрешности определения площади земельного участка, с подставленными значениями и итоговые (вычисленные) значения	$3,5 * 0,10 * \sqrt{(1\ 838,00)} = 15$
4.	Площадь земельного участка согласно сведениям Единого государственного реестра недвижимости (Ркад), м ²	1 500,00
5.	Оценка расхождения Р и Ркад ($P - P_{кад}$), м ²	338
6.	Предельный минимальный и максимальный размеры земельного участка (Рмин и Рмакс), м ²	— —

1	2	3
7.	Вид (виды) разрешенного использования	Для ведения личного подсобного хозяйства
7.1.	Дополнительные сведения об использовании земельного участка	—
8.	Кадастровый или иной государственный учетный номер (инвентарный) здания, сооружения, объекта незавершенного строительства, расположенного на земельном участке	13:22:0114002:2068
9.	Сведения о земельных участках (землях общего пользования, территории общего пользования), посредством которых обеспечивается доступ	—
10.	Иные сведения	—

4. Пояснения к сведениям об уточняемом земельном участке с кадастровым номером 13:22:0114002:451 :

1.	—
----	---

1. Сведения о характерных точках границ уточняемого земельного участка с кадастровым номером 13:22:0114002:459 :

Система координат — Зона № —

Обозначение характерных точек границ	Координаты, м				Метод определения координат	Формулы, примененные для расчета средней квадратической погрешности определения координат характерных точек границ (Mt), с подставленными в такие формулы значениями и итоговые (вычисленные) значения Mt, м	Описание закрепления точки
	содержатся в Едином государственном реестре недвижимости		определены в результате выполнения комплексных кадастровых работ				
	X	Y	X	Y			
1	2	3	4	5	6	7	8
н26392 У	—	—	417 398,68	1 330 431,71	—	0,10	—
н26393 У	—	—	417 403,75	1 330 442,40			
н26394 У	—	—	417 408,55	1 330 453,03			
н26395 У	—	—	417 414,67	1 330 466,58			
н26396 У	—	—	417 400,87	1 330 472,93			
н26397 У	—	—	417 386,25	1 330 479,41			

1	2	3	4	5	6	7	8
н26398 У	—	—	417 383,93	1 330 477,06	—	—	—
н26399 У	—	—	417 382,54	1 330 474,45			
н26400 У	—	—	417 378,07	1 330 464,66			
н26401 У	—	—	417 375,56	1 330 458,02			
н26402 У	—	—	417 373,66	1 330 452,43			
н26403 У	—	—	417 359,65	1 330 421,72			
н26404 У	—	—	417 366,72	1 330 419,11			
н26405 У	—	—	417 370,90	1 330 417,25			
н26406 У	—	—	417 378,53	1 330 414,68			
н26407 У	—	—	417 385,69	1 330 411,62			
н26408 У	—	—	417 388,68	1 330 419,03			
н26409 У	—	—	417 394,91	1 330 426,87			
н26392 У	—	—	417 398,68	1 330 431,71		0,10	

2. Сведения о частях границ уточняемого земельного участка с кадастровым номером 13:22:0114002:459 :

Обозначение части границ		Горизонтальное проложение (S), м	Описание прохождения части границ	Сведения о согласовании местоположения границ (согласовано/спорное)
от т.	до т.			
1	2	3	4	5
н26392У	н26393У	11,83	—	согласовано
н26393У	н26394У	11,66		
н26394У	н26395У	14,87		
н26395У	н26396У	15,19		
н26396У	н26397У	15,99		

1	2	3	4	5
н26397У	н26398У	3,30	—	согласовано
н26398У	н26399У	2,96		
н26399У	н26400У	10,76		
н26400У	н26401У	7,10		
н26401У	н26402У	5,90		
н26402У	н26403У	33,75		
н26403У	н26404У	7,54		
н26404У	н26405У	4,58		
н26405У	н26406У	8,05		
н26406У	н26407У	7,79		
н26407У	н26408У	7,99		
н26408У	н26409У	10,01		
н26409У	н26392У	6,14		

3. Сведения о характеристиках уточняемого земельного участка с кадастровым номером 13:22:0114002:459 :

№ п/п	Наименование характеристики земельного участка	Значение характеристики
1	2	3
1.	Адрес земельного участка	—
1.1.	Сведения о местоположении земельного участка (при отсутствии адреса) в структурированном в соответствии с федеральной информационной адресной системой виде	Российская Федерация, Республика Мордовия, Чамзинский р-н, Чамзинка рп, Зеленая ул, 21
1.2.	Дополнительные сведения о местоположении земельного участка	—
2.	Площадь земельного участка ± величина погрешности определения (вычисления) площади ($P \pm \Delta P$), м ²	1 934 ± 15,00
3.	Формула, примененная для вычисления предельной погрешности определения площади земельного участка, с подставленными значениями и итоговые (вычисленные) значения	$3,5*0,10*\sqrt{(1\ 934,00)} = 15$
4.	Площадь земельного участка согласно сведениям Единого государственного реестра недвижимости (Ркад), м ²	1 500,00
5.	Оценка расхождения Р и Ркад ($P - P_{кад}$), м ²	434
6.	Предельный минимальный и максимальный размеры земельного участка (Рмин и Рмакс), м ²	— —
7.	Вид (виды) разрешенного использования	Для индивидуального жилищного строительства

1	2	3
7.1.	Дополнительные сведения об использовании земельного участка	—
8.	Кадастровый или иной государственный учетный номер (инвентарный) здания, сооружения, объекта незавершенного строительства, расположенного на земельном участке	13:22:0114002:5283
9.	Сведения о земельных участках (землях общего пользования, территории общего пользования), посредством которых обеспечивается доступ	—
10.	Иные сведения	—

4. Пояснения к сведениям об уточняемом земельном участке с кадастровым номером 13:22:0114002:459 :

1.	—
----	---

1. Сведения о характерных точках границ уточняемого земельного участка с кадастровым номером 13:22:0114002:468 :

Система координат — Зона № —

Обозначение характерных точек границ	Координаты, м				Метод определения координат	Формулы, примененные для расчета средней квадратической погрешности определения координат характерных точек границ (Mt), с подставленными в такие формулы значениями и итоговые (вычисленные) значения Mt, м	Описание закрепления точки
	содержатся в Едином государственном реестре недвижимости		определены в результате выполнения комплексных кадастровых работ				
	X	Y	X	Y			
1	2	3	4	5	6	7	8
н26315 У	—	—	417 215,73	1 330 557,68	—	—	—
н26314 У	—	—	417 213,37	1 330 551,84			
н26313 У	—	—	417 212,26	1 330 546,93			
н26312 У	—	—	417 209,74	1 330 540,51			
н26311 У	—	—	417 194,17	1 330 486,02			
н26324 У	—	—	417 192,64	1 330 477,84			

1	2	3	4	5	6	7	8
н26326 У	—	—	417 218,26	1 330 469,22	—	—	—
н26337 У	—	—	417 226,83	1 330 498,30			
н26317 У	—	—	417 232,41	1 330 517,50			
н26318 У	—	—	417 233,32	1 330 529,55			
н26319 У	—	—	417 234,09	1 330 534,87			
н26320 У	—	—	417 235,48	1 330 540,31			
н26321 У	—	—	417 238,29	1 330 546,49			
н26322 У	—	—	417 237,98	1 330 548,35			
н26323 У	—	—	417 219,38	1 330 556,39			
н26315 У	—	—	417 215,73	1 330 557,68			

2. Сведения о частях границ уточняемого земельного участка с кадастровым номером 13:22:0114002:468 :

Обозначение части границ		Горизонтальное проложение (S), м	Описание прохождения части границ	Сведения о согласовании местоположения границ (согласовано/спорное)
от т.	до т.			
1	2	3	4	5
н26315У	н26314У	6,30	—	согласовано
н26314У	н26313У	5,03		
н26313У	н26312У	6,90		
н26312У	н26311У	56,67		
н26311У	н26324У	8,32		
н26324У	н26326У	27,03		
н26326У	н26337У	30,32		
н26337У	н26317У	19,99		
н26317У	н26318У	12,08		
н26318У	н26319У	5,38		

1	2	3	4	5
н26319У	н26320У	5,61	—	согласовано
н26320У	н26321У	6,79		
н26321У	н26322У	1,89		
н26322У	н26323У	20,26		
н26323У	н26315У	3,87		

3. Сведения о характеристиках уточняемого земельного участка с кадастровым номером 13:22:0114002:468 :

№ п/п	Наименование характеристики земельного участка	Значение характеристики
1	2	3
1.	Адрес земельного участка	—
1.1.	Сведения о местоположении земельного участка (при отсутствии адреса) в структурированном в соответствии с федеральной информационной адресной системой виде	Российская Федерация, Республика Мордовия, Чамзинский р-н, Чамзинка рп, Зеленая ул, № 33.
1.2.	Дополнительные сведения о местоположении земельного участка	—
2.	Площадь земельного участка ± величина погрешности определения (вычисления) площади ($P \pm \Delta P$), м ²	2 223 ± 17,00
3.	Формула, примененная для вычисления предельной погрешности определения площади земельного участка, с подставленными значениями и итоговые (вычисленные) значения	$3,5*0,10*\sqrt{(2\ 223,00)} = 17$
4.	Площадь земельного участка согласно сведениям Единого государственного реестра недвижимости (Ркад), м ²	2 300,00
5.	Оценка расхождения Р и Ркад ($P - P_{кад}$), м ²	77
6.	Предельный минимальный и максимальный размеры земельного участка (Рмин и Рмакс), м ²	— —
7.	Вид (виды) разрешенного использования	Для индивидуального жилищного строительства
7.1.	Дополнительные сведения об использовании земельного участка	—
8.	Кадастровый или иной государственный учетный номер (инвентарный) здания, сооружения, объекта незавершенного строительства, расположенного на земельном участке	13:22:0114002:2329
9.	Сведения о земельных участках (землях общего пользования, территории общего пользования), посредством которых обеспечивается доступ	—
10.	Иные сведения	—

4. Пояснения к сведениям об уточняемом земельном участке с кадастровым номером 13:22:0114002:468 :

1.								
1. Сведения о характерных точках границ уточняемого земельного участка с кадастровым номером					13:22:0114002:479		:	
Система координат _____					Зона № _____			
Обозначение характерных точек границ	Координаты, м				Метод определения координат	Формулы, примененные для расчета средней квадратической погрешности определения координат характерных точек границ (Mt), с подставленными в такие формулы значениями и итоговые (вычисленные) значения Mt, м	Описание закрепления точки	
	содержатся в Едином государственном реестре недвижимости		определены в результате выполнения комплексных кадастровых работ					
	X	Y	X	Y				
1	2	3	4	5	6	7	8	
н1541У	—	—	417 187,87	1 330 566,71	—	0,10	—	
н26300 У	—	—	417 185,06	1 330 553,94				
н1545У	—	—	417 175,84	1 330 514,90		—		
н26309 У	—	—	417 173,71	1 330 506,02				
н26310 У	—	—	417 169,65	1 330 495,21		0,10		
н26916 У	—	—	417 172,30	1 330 494,19				
н26311 У	—	—	417 194,17	1 330 486,02		—		
н26312 У	—	—	417 209,74	1 330 540,51				
н26313 У	—	—	417 212,26	1 330 546,93				—
н26314 У	—	—	417 213,37	1 330 551,84				
н26315 У	—	—	417 215,73	1 330 557,68				
н1541У	—	—	417 187,87	1 330 566,71		0,10		

2. Сведения о частях границ уточняемого земельного участка с кадастровым номером 13:22:0114002:479 :

Обозначение части границ		Горизонтальное проложение (S), м	Описание прохождения части границ	Сведения о согласовании местоположения границ (согласовано/спорное)
от т.	до т.			
1	2	3	4	5
н1541У	н26300У	13,08	—	согласовано
н26300У	н1545У	40,11		
н1545У	н26309У	9,13		
н26309У	н26310У	11,55		
н26310У	н26916У	2,84		
н26916У	н26311У	23,35		
н26311У	н26312У	56,67		
н26312У	н26313У	6,90		
н26313У	н26314У	5,03		
н26314У	н26315У	6,30		
н26315У	н1541У	29,29		

3. Сведения о характеристиках уточняемого земельного участка с кадастровым номером 13:22:0114002:479 :

№ п/п	Наименование характеристики земельного участка	Значение характеристики
1	2	3
1.	Адрес земельного участка	—
1.1.	Сведения о местоположении земельного участка (при отсутствии адреса) в структурированном в соответствии с федеральной информационной адресной системой виде	Российская Федерация, Республика Мордовия, Чамзинский р-н, Чамзинка рп, Зеленая ул, 35
1.2.	Дополнительные сведения о местоположении земельного участка	—
2.	Площадь земельного участка ± величина погрешности определения (вычисления) площади ($P \pm \Delta P$), м ²	1 974 ± 16,00
3.	Формула, примененная для вычисления предельной погрешности определения площади земельного участка, с подставленными значениями и итоговые (вычисленные) значения	$3,5 * 0,10 * \sqrt{(1\ 974,00)} = 16$
4.	Площадь земельного участка согласно сведениям Единого государственного реестра недвижимости (Ркад), м ²	2 050,00
5.	Оценка расхождения Р и Ркад ($P - P_{кад}$), м ²	76
6.	Предельный минимальный и максимальный размеры земельного участка ($P_{мин}$ и $P_{макс}$), м ²	— —

1	2	3
7.	Вид (виды) разрешенного использования	Для индивидуального жилищного строительства
7.1.	Дополнительные сведения об использовании земельного участка	—
8.	Кадастровый или иной государственный учетный номер (инвентарный) здания, сооружения, объекта незавершенного строительства, расположенного на земельном участке	13:22:0114002:2072
9.	Сведения о земельных участках (землях общего пользования, территории общего пользования), посредством которых обеспечивается доступ	—
10.	Иные сведения	—

4. Пояснения к сведениям об уточняемом земельном участке с кадастровым номером 13:22:0114002:479 :

1.	—
----	---

1. Сведения о характерных точках границ уточняемого земельного участка с кадастровым номером 13:22:0114002:115 :

Система координат — Зона № —

Обозначение характерных точек границ	Координаты, м				Метод определения координат	Формулы, примененные для расчета средней квадратической погрешности определения координат характерных точек границ (Mt), с подставленными в такие формулы значениями и итоговые (вычисленные) значения Mt, м	Описание закрепления точки
	содержатся в Едином государственном реестре недвижимости		определены в результате выполнения комплексных кадастровых работ				
	X	Y	X	Y			
1	2	3	4	5	6	7	8
н26566 У	—	—	417 190,00	1 330 267,20	—	—	—
н26565 У	—	—	417 197,95	1 330 209,30			
н26978 У	—	—	417 199,79	1 330 209,30			
н26571 У	—	—	417 211,22	1 330 210,39			
н26572 У	—	—	417 222,71	1 330 211,30			
н26573 У	—	—	417 224,20	1 330 211,42			

1	2	3	4	5	6	7	8
н26574 У	—	—	417 216,05	1 330 270,78	—	0,10	—
н26566 У	—	—	417 190,00	1 330 267,20		—	

2. Сведения о частях границ уточняемого земельного участка с кадастровым номером 13:22:0114002:115 :

Обозначение части границ		Горизонтальное проложение (S), м	Описание прохождения части границ	Сведения о согласовании местоположения границ (согласовано/спорное)
от т.	до т.			
1	2	3	4	5
н26566У	н26565У	58,44	—	согласовано
н26565У	н26978У	1,84		
н26978У	н26571У	11,48		
н26571У	н26572У	11,53		
н26572У	н26573У	1,49		
н26573У	н26574У	59,92		
н26574У	н26566У	26,29		

3. Сведения о характеристиках уточняемого земельного участка с кадастровым номером 13:22:0114002:115 :

№ п/п	Наименование характеристики земельного участка	Значение характеристики
1	2	3
1.	Адрес земельного участка	—
1.1.	Сведения о местоположении земельного участка (при отсутствии адреса) в структурированном в соответствии с федеральной информационной адресной системой виде	Российская Федерация, Республика Мордовия, Чамзинский р-н, Чамзинка рп, Чапаева ул, 5
1.2.	Дополнительные сведения о местоположении земельного участка	—
2.	Площадь земельного участка ± величина погрешности определения (вычисления) площади ($P \pm \Delta P$), м ²	1 557 ± 14,00
3.	Формула, примененная для вычисления предельной погрешности определения площади земельного участка, с подставленными значениями и итоговые (вычисленные) значения	$3,5 * 0,10 * \sqrt{(1\ 557,00)} = 14$
4.	Площадь земельного участка согласно сведениям Единого государственного реестра недвижимости (Ркад), м ²	1 575,00
5.	Оценка расхождения Р и Ркад ($P - P_{кад}$), м ²	18

1	2	3
6.	Предельный минимальный и максимальный размеры земельного участка (Рмин и Рмакс), м ²	— —
7.	Вид (виды) разрешенного использования	Для индивидуального жилищного строительства
7.1.	Дополнительные сведения об использовании земельного участка	—
8.	Кадастровый или иной государственный учетный номер (инвентарный) здания, сооружения, объекта незавершенного строительства, расположенного на земельном участке	13:22:0114002:2136
9.	Сведения о земельных участках (землях общего пользования, территории общего пользования), посредством которых обеспечивается доступ	—
10.	Иные сведения	—

4. Пояснения к сведениям об уточняемом земельном участке с кадастровым номером 13:22:0114002:115 :

1.	—
----	---

1. Сведения о характерных точках границ уточняемого земельного участка с кадастровым номером 13:22:0114002:414 :
Система координат — Зона № —

Обозначение характерных точек границ	Координаты, м				Метод определения координат	Формулы, примененные для расчета средней квадратической погрешности определения координат характерных точек границ (Mt), с подставленными в такие формулы значениями и итоговые (вычисленные) значения Mt, м	Описание закрепления точки
	содержатся в Едином государственном реестре недвижимости		определены в результате выполнения комплексных кадастровых работ				
	X	Y	X	Y			
1	2	3	4	5	6	7	8
н26557 У	—	—	417 167,01	1 330 264,68	—	0,10	—
н26556 У	—	—	417 166,64	1 330 243,46			
н26555 У	—	—	417 166,82	1 330 208,37			
н26564 У	—	—	417 175,20	1 330 208,97			
н26565 У	—	—	417 197,95	1 330 209,30			

1	2	3	4	5	6	7	8
н26566 У	—	—	417 190,00	1 330 267,20	—	—	—
н26557 У	—	—	417 167,01	1 330 264,68		0,10	

2. Сведения о частях границ уточняемого земельного участка с кадастровым номером 13:22:0114002:414 :

Обозначение части границ		Горизонтальное проложение (S), м	Описание прохождения части границ	Сведения о согласовании местоположения границ (согласовано/спорное)
от т.	до т.			
1	2	3	4	5
н26557У	н26556У	21,22	—	согласовано
н26556У	н26555У	35,09		
н26555У	н26564У	8,40		
н26564У	н26565У	22,75		
н26565У	н26566У	58,44		
н26566У	н26557У	23,13		

3. Сведения о характеристиках уточняемого земельного участка с кадастровым номером 13:22:0114002:414 :

№ п/п	Наименование характеристики земельного участка	Значение характеристики
1	2	3
1.	Адрес земельного участка	—
1.1.	Сведения о местоположении земельного участка (при отсутствии адреса) в структурированном в соответствии с федеральной информационной адресной системой виде	Российская Федерация, Республика Мордовия, Чамзинский р-н, Чамзинка рп, Чапаева ул, 3
1.2.	Дополнительные сведения о местоположении земельного участка	—
2.	Площадь земельного участка ± величина погрешности определения (вычисления) площади ($P \pm \Delta P$), м ²	1 555 ± 14,00
3.	Формула, примененная для вычисления предельной погрешности определения площади земельного участка, с подставленными значениями и итоговые (вычисленные) значения	$3,5 * 0,10 * \sqrt{(1\ 555,00)} = 14$
4.	Площадь земельного участка согласно сведениям Единого государственного реестра недвижимости (Ркад), м ²	1 488,00
5.	Оценка расхождения Р и Ркад ($P - P_{кад}$), м ²	67
6.	Предельный минимальный и максимальный размеры земельного участка (Рмин и Рмакс), м ²	— —

1	2	3
7.	Вид (виды) разрешенного использования	Для индивидуального жилищного строительства
7.1.	Дополнительные сведения об использовании земельного участка	—
8.	Кадастровый или иной государственный учетный номер (инвентарный) здания, сооружения, объекта незавершенного строительства, расположенного на земельном участке	13:22:0114002:2135
9.	Сведения о земельных участках (землях общего пользования, территории общего пользования), посредством которых обеспечивается доступ	—
10.	Иные сведения	—

4. Пояснения к сведениям об уточняемом земельном участке с кадастровым номером 13:22:0114002:414 :

1.	—
----	---

1. Сведения о характерных точках границ уточняемого земельного участка с кадастровым номером 13:22:0114002:420 :

Система координат — Зона № —

Обозначение характерных точек границ	Координаты, м				Метод определения координат	Формулы, примененные для расчета средней квадратической погрешности определения координат характерных точек границ (Mt), с подставленными в такие формулы значениями и итоговые (вычисленные) значения Mt, м	Описание закрепления точки
	содержатся в Едином государственном реестре недвижимости		определены в результате выполнения комплексных кадастровых работ				
	X	Y	X	Y			
1	2	3	4	5	6	7	8
н26585 У	—	—	417 275,87	1 330 217,78	—	0,10	—
н27015 У	—	—	417 286,25	1 330 218,28			
н26597 У	—	—	417 299,78	1 330 219,71			
н26608 У	—	—	417 297,81	1 330 234,75		—	
н26598 У	—	—	417 297,15	1 330 239,77			
н26599 У	—	—	417 295,44	1 330 252,84			

1	2	3	4	5	6	7	8
н26600 У	—	—	417 293,47	1 330 265,72	—	—	—
н26601 У	—	—	417 289,79	1 330 287,40			
н26602 У	—	—	417 283,62	1 330 286,35			
н26603 У	—	—	417 283,62	1 330 285,29			
н26592 У	—	—	417 267,40	1 330 282,68			
н26591 У	—	—	417 268,92	1 330 275,46		0,10	
н26590 У	—	—	417 269,71	1 330 267,56			
н26589 У	—	—	417 270,16	1 330 265,56			
н26588 У	—	—	417 271,85	1 330 253,13			
н26587 У	—	—	417 272,05	1 330 250,49			
н26586 У	—	—	417 275,56	1 330 222,52			
н26585 У	—	—	417 275,87	1 330 217,78			

2. Сведения о частях границ уточняемого земельного участка с кадастровым номером 13:22:0114002:420 :

Обозначение части границ		Горизонтальное проложение (S), м	Описание прохождения части границ	Сведения о согласовании местоположения границ (согласовано/спорное)
от т.	до т.			
1	2	3	4	5
н26585У	н27015У	10,39	—	согласовано
н27015У	н26597У	13,61		
н26597У	н26608У	15,17		
н26608У	н26598У	5,06		
н26598У	н26599У	13,18		
н26599У	н26600У	13,03		
н26600У	н26601У	21,99		

1	2	3	4	5
н26601У	н26602У	6,26	—	согласовано
н26602У	н26603У	1,06		
н26603У	н26592У	16,43		
н26592У	н26591У	7,38		
н26591У	н26590У	7,94		
н26590У	н26589У	2,05		
н26589У	н26588У	12,54		
н26588У	н26587У	2,65		
н26587У	н26586У	28,19		
н26586У	н26585У	4,75		

3. Сведения о характеристиках уточняемого земельного участка с кадастровым номером 13:22:0114002:420 :

№ п/п	Наименование характеристики земельного участка	Значение характеристики
1	2	3
1.	Адрес земельного участка	—
1.1.	Сведения о местоположении земельного участка (при отсутствии адреса) в структурированном в соответствии с федеральной информационной адресной системой виде	Российская Федерация, Республика Мордовия, Чамзинский р-н, Чамзинка рп, Чапаева ул, № 11.
1.2.	Дополнительные сведения о местоположении земельного участка	—
2.	Площадь земельного участка ± величина погрешности определения (вычисления) площади ($P \pm \Delta P$), м ²	1 558 ± 14,00
3.	Формула, примененная для вычисления предельной погрешности определения площади земельного участка, с подставленными значениями и итоговые (вычисленные) значения	$3,5 * 0,10 * \sqrt{(1\ 558,00)} = 14$
4.	Площадь земельного участка согласно сведениям Единого государственного реестра недвижимости (Ркад), м ²	1 560,00
5.	Оценка расхождения P и Ркад ($P - P_{кад}$), м ²	2
6.	Предельный минимальный и максимальный размеры земельного участка (P _{мин} и P _{макс}), м ²	— —
7.	Вид (виды) разрешенного использования	Для индивидуального жилищного строительства
7.1.	Дополнительные сведения об использовании земельного участка	—
8.	Кадастровый или иной государственный учетный номер (инвентарный) здания, сооружения, объекта незавершенного строительства, расположенного на земельном участке	13:22:0114002:2295

1	2	3
9.	Сведения о земельных участках (землях общего пользования, территории общего пользования), посредством которых обеспечивается доступ	—
10.	Иные сведения	—

4. Пояснения к сведениям об уточняемом земельном участке с кадастровым номером 13:22:0114002:420 :

1.	—
----	---

1. Сведения о характерных точках границ уточняемого земельного участка с кадастровым номером 13:22:0114002:424 :
Система координат — Зона № —

Обозначение характерных точек границ	Координаты, м				Метод определения координат	Формулы, примененные для расчета средней квадратической погрешности определения координат характерных точек границ (Mt), с подставленными в такие формулы значениями и итоговые (вычисленные) значения Mt, м	Описание закрепления точки	
	содержатся в Едином государственном реестре недвижимости		определены в результате выполнения комплексных кадастровых работ					
	X	Y	X	Y				
1	2	3	4	5	6	7	8	
н2555У	—	—	417 366,97	1 330 293,50	—	0,30	—	
н26621У	—	—	417 340,34	1 330 293,50		—		
н26622У	—	—	417 344,38	1 330 270,90				
н26623У	—	—	417 347,03	1 330 261,56				
н26624У	—	—	417 349,11	1 330 245,75				
н26625У	—	—	417 352,36	1 330 226,61				
н27056У	—	—	417 367,72	1 330 228,31				0,10
н2557У	—	—	417 372,88	1 330 228,88				0,30
н2555У	—	—	417 366,97	1 330 293,50				

2. Сведения о частях границ уточняемого земельного участка с кадастровым номером 13:22:0114002:424 :

Обозначение части границ		Горизонтальное проложение (S), м	Описание прохождения части границ	Сведения о согласовании местоположения границ (согласовано/спорное)
от т.	до т.			
1	2	3	4	5
н2555У	н26621У	26,63	—	согласовано
н26621У	н26622У	22,96		
н26622У	н26623У	9,71		
н26623У	н26624У	15,95		
н26624У	н26625У	19,41		
н26625У	н27056У	15,45		
н27056У	н2557У	5,19		
н2557У	н2555У	64,89		

3. Сведения о характеристиках уточняемого земельного участка с кадастровым номером 13:22:0114002:424 :

№ п/п	Наименование характеристики земельного участка	Значение характеристики
1	2	3
1.	Адрес земельного участка	—
1.1.	Сведения о местоположении земельного участка (при отсутствии адреса) в структурированном в соответствии с федеральной информационной адресной системой виде	Российская Федерация, Республика Мордовия, Чамзинский р-н, Чамзинка рп, Чапаева ул, 17
1.2.	Дополнительные сведения о местоположении земельного участка	—
2.	Площадь земельного участка ± величина погрешности определения (вычисления) площади ($P \pm \Delta P$), м ²	1 545 ± 14,00
3.	Формула, примененная для вычисления предельной погрешности определения площади земельного участка, с подставленными значениями и итоговые (вычисленные) значения	$3,5 * 0,10 * \sqrt{(1\ 545,00)} = 14$
4.	Площадь земельного участка согласно сведениям Единого государственного реестра недвижимости (Ркад), м ²	1 470,00
5.	Оценка расхождения Р и Ркад ($P - P_{кад}$), м ²	75
6.	Предельный минимальный и максимальный размеры земельного участка (Рмин и Рмакс), м ²	— —
7.	Вид (виды) разрешенного использования	Для индивидуального жилищного строительства
7.1.	Дополнительные сведения об использовании земельного участка	—

1	2	3
8.	Кадастровый или иной государственный учетный номер (инвентарный) здания, сооружения, объекта незавершенного строительства, расположенного на земельном участке	13:22:0114002:2142
9.	Сведения о земельных участках (землях общего пользования, территории общего пользования), посредством которых обеспечивается доступ	—
10.	Иные сведения	—

4. Пояснения к сведениям об уточняемом земельном участке с кадастровым номером 13:22:0114002:424 :

1.	—
----	---

1. Сведения о характерных точках границ уточняемого земельного участка с кадастровым номером 13:22:0114002:429 :

Система координат — Зона № —

Обозначение характерных точек границ	Координаты, м				Метод определения координат	Формулы, примененные для расчета средней квадратической погрешности определения координат характерных точек границ (Mt), с подставленными в такие формулы значениями и итоговые (вычисленные) значения Mt, м	Описание закрепления точки	
	содержатся в Едином государственном реестре недвижимости		определены в результате выполнения комплексных кадастровых работ					
	X	Y	X	Y				
1	2	3	4	5	6	7	8	
н26645 У	—	—	417 419,79	1 330 288,06	—	0,10	—	
н26644 У	—	—	417 418,86	1 330 276,62				
н26643 У	—	—	417 417,92	1 330 267,28				
н26647 У	—	—	417 416,59	1 330 252,49		—		—
н26642 У	—	—	417 415,26	1 330 237,70		0,10		—
н26648 У	—	—	417 422,01	1 330 236,92		—		—
н26513 У	—	—	417 432,37	1 330 234,98		0,10		—

1	2	3	4	5	6	7	8
н26649 У	—	—	417 437,50	1 330 234,05	—	0,10	—
н26650 У	—	—	417 440,03	1 330 252,67			
н26651 У	—	—	417 443,89	1 330 279,19			
н26652 У	—	—	417 444,54	1 330 285,19			
н26645 У	—	—	417 419,79	1 330 288,06			

2. Сведения о частях границ уточняемого земельного участка с кадастровым номером 13:22:0114002:429 :

Обозначение части границ		Горизонтальное проложение (S), м	Описание прохождения части границ	Сведения о согласовании местоположения границ (согласовано/спорное)
от т.	до т.			
1	2	3	4	5
н26645У	н26644У	11,48	—	согласовано
н26644У	н26643У	9,39		
н26643У	н26647У	14,85		
н26647У	н26642У	14,85		
н26642У	н26648У	6,79		
н26648У	н26513У	10,54		
н26513У	н26649У	5,21		
н26649У	н26650У	18,79		
н26650У	н26651У	26,80		
н26651У	н26652У	6,04		
н26652У	н26645У	24,92		

3. Сведения о характеристиках уточняемого земельного участка с кадастровым номером 13:22:0114002:429 :

№ п/п	Наименование характеристики земельного участка	Значение характеристики
1	2	3
1.	Адрес земельного участка	—
1.1.	Сведения о местоположении земельного участка (при отсутствии адреса) в структурированном в соответствии с федеральной информационной адресной системой виде	Российская Федерация, Республика Мордовия, Чамзинский р-н, Чамзинка рп, Чапаева ул, № 23
1.2.	Дополнительные сведения о местоположении земельного участка	—

1	2	3	4	5	6	7	8
н26601 У	—	—	417 289,79	1 330 287,40	—	—	—
н26600 У	—	—	417 293,47	1 330 265,72			
н26599 У	—	—	417 295,44	1 330 252,84			
н26598 У	—	—	417 297,15	1 330 239,77			
н26608 У	—	—	417 297,81	1 330 234,75			
н26604 У	—	—	417 325,98	1 330 238,25			
н26605 У	—	—	417 324,22	1 330 253,46			
н26606 У	—	—	417 322,85	1 330 262,80			
н26607 У	—	—	417 317,13	1 330 291,63			
н26601 У	—	—	417 289,79	1 330 287,40			

2. Сведения о частях границ уточняемого земельного участка с кадастровым номером 13:22:0114002:59 :

Обозначение части границ		Горизонтальное проложение (S), м	Описание прохождения части границ	Сведения о согласовании местоположения границ (согласовано/спорное)
от т.	до т.			
1	2	3	4	5
н26601У	н26600У	21,99	—	согласовано
н26600У	н26599У	13,03		
н26599У	н26598У	13,18		
н26598У	н26608У	5,06		
н26608У	н26604У	28,39		
н26604У	н26605У	15,31		
н26605У	н26606У	9,44		
н26606У	н26607У	29,39		
н26607У	н26601У	27,67		

3. Сведения о характеристиках уточняемого земельного участка с кадастровым номером <u>13:22:0114002:59</u> :		
№ п/п	Наименование характеристики земельного участка	Значение характеристики
1	2	3
1.	Адрес земельного участка	—
1.1.	Сведения о местоположении земельного участка (при отсутствии адреса) в структурированном в соответствии с федеральной информационной адресной системой виде	Российская Федерация, Республика Мордовия, Чамзинский р-н, Чамзинский г, Чамзинка рп, Чапаева ул, 13
1.2.	Дополнительные сведения о местоположении земельного участка	—
2.	Площадь земельного участка ± величина погрешности определения (вычисления) площади ($P \pm \Delta P$), м ²	1 519 ± 14,00
3.	Формула, примененная для вычисления предельной погрешности определения площади земельного участка, с подставленными значениями и итоговые (вычисленные) значения	$3,5*0,10*\sqrt{(1\ 519,00)} = 14$
4.	Площадь земельного участка согласно сведениям Единого государственного реестра недвижимости (Ркад), м ²	1 500,00
5.	Оценка расхождения Р и Ркад ($P - P_{кад}$), м ²	19
6.	Предельный минимальный и максимальный размеры земельного участка (Рмин и Рмакс), м ²	— —
7.	Вид (виды) разрешенного использования	Для индивидуального жилищного строительства
7.1.	Дополнительные сведения об использовании земельного участка	—
8.	Кадастровый или иной государственный учетный номер (инвентарный) здания, сооружения, объекта незавершенного строительства, расположенного на земельном участке	13:22:0114002:2140
9.	Сведения о земельных участках (землях общего пользования, территории общего пользования), посредством которых обеспечивается доступ	—
10.	Иные сведения	—
4. Пояснения к сведениям об уточняемом земельном участке с кадастровым номером <u>13:22:0114002:59</u> :		
1.	—	—

1. Сведения о характерных точках границ уточняемого земельного участка с кадастровым номером

13:22:0114002:116

Система координат _____

Зона № _____

Обозначение характерных точек границ	Координаты, м				Метод определения координат	Формулы, примененные для расчета средней квадратической погрешности определения координат характерных точек границ (Mt), с подставленными в такие формулы значениями и итоговые (вычисленные) значения Mt, м	Описание закрепления точки
	содержатся в Едином государственном реестре недвижимости		определены в результате выполнения комплексных кадастровых работ				
	X	Y	X	Y			
1	2	3	4	5	6	7	8
н26670 У	—	—	417 132,20	1 330 330,37	—	—	—
н26671 У	—	—	417 117,91	1 330 331,71			
н26672 У	—	—	417 115,76	1 330 327,98			
н26673 У	—	—	417 113,79	1 330 322,87			
н26674 У	—	—	417 113,31	1 330 318,64			
н26675 У	—	—	417 110,32	1 330 318,64			
н26676 У	—	—	417 110,32	1 330 320,65			
н26677 У	—	—	417 109,35	1 330 320,65			
н26678 У	—	—	417 109,35	1 330 323,67			
н26679 У	—	—	417 106,29	1 330 323,67			
н26680 У	—	—	417 105,65	1 330 318,46			
н26681 У	—	—	417 109,14	1 330 318,46			

1	2	3	4	5	6	7	8
н26682 У	—	—	417 108,95	1 330 313,62	—	—	—
н26683 У	—	—	417 108,47	1 330 312,77			
н26684 У	—	—	417 108,93	1 330 310,31			
н26685 У	—	—	417 108,54	1 330 292,17			
н26686 У	—	—	417 108,54	1 330 271,45			
н26687 У	—	—	417 118,95	1 330 272,44			
н26688 У	—	—	417 134,33	1 330 273,56			
н26689 У	—	—	417 132,37	1 330 311,32			
н26670 У	—	—	417 132,20	1 330 330,37			

2. Сведения о частях границ уточняемого земельного участка с кадастровым номером 13:22:0114002:116 **:**

Обозначение части границ		Горизонтальное проложение (S), м	Описание прохождения части границ	Сведения о согласовании местоположения границ (согласовано/спорное)
от т.	до т.			
1	2	3	4	5
н26670У	н26671У	14,35	—	согласовано
н26671У	н26672У	4,31		
н26672У	н26673У	5,48		
н26673У	н26674У	4,26		
н26674У	н26675У	2,99		
н26675У	н26676У	2,01		
н26676У	н26677У	0,97		
н26677У	н26678У	3,02		
н26678У	н26679У	3,06		
н26679У	н26680У	5,25		
н26680У	н26681У	3,49		
н26681У	н26682У	4,84		

1	2	3	4	5
н26682У	н26683У	0,98	—	согласовано
н26683У	н26684У	2,50		
н26684У	н26685У	18,14		
н26685У	н26686У	20,72		
н26686У	н26687У	10,46		
н26687У	н26688У	15,42		
н26688У	н26689У	37,81		
н26689У	н26670У	19,05		

3. Сведения о характеристиках уточняемого земельного участка с кадастровым номером 13:22:0114002:116 :

№ п/п	Наименование характеристики земельного участка	Значение характеристики
1	2	3
1.	Адрес земельного участка	—
1.1.	Сведения о местоположении земельного участка (при отсутствии адреса) в структурированном в соответствии с федеральной информационной адресной системой виде	Российская Федерация, Республика Мордовия, Чамзинский р-н, Чамзинка рп, Чапаева ул, № 2
1.2.	Дополнительные сведения о местоположении земельного участка	—
2.	Площадь земельного участка ± величина погрешности определения (вычисления) площади ($P \pm \Delta P$), м ²	1 366 ± 13,00
3.	Формула, примененная для вычисления предельной погрешности определения площади земельного участка, с подставленными значениями и итоговые (вычисленные) значения	$3,5*0,10*\sqrt{(1\ 366,00)} = 13$
4.	Площадь земельного участка согласно сведениям Единого государственного реестра недвижимости (Ркад), м ²	1 235,00
5.	Оценка расхождения Р и Ркад ($P - P_{кад}$), м ²	131
6.	Предельный минимальный и максимальный размеры земельного участка (Рмин и Рмакс), м ²	— —
7.	Вид (виды) разрешенного использования	Для индивидуального жилищного строительства
7.1.	Дополнительные сведения об использовании земельного участка	—
8.	Кадастровый или иной государственный учетный номер (инвентарный) здания, сооружения, объекта незавершенного строительства, расположенного на земельном участке	13:22:0114002:2292

1	2	3
9.	Сведения о земельных участках (землях общего пользования, территории общего пользования), посредством которых обеспечивается доступ	—
10.	Иные сведения	—

4. Пояснения к сведениям об уточняемом земельном участке с кадастровым номером 13:22:0114002:116 :

1.	—
----	---

1. Сведения о характерных точках границ уточняемого земельного участка с кадастровым номером 13:22:0114002:416 :
Система координат — Зона № —

Обозначение характерных точек границ	Координаты, м				Метод определения координат	Формулы, примененные для расчета средней квадратической погрешности определения координат характерных точек границ (Mt), с подставленными в такие формулы значениями и итоговые (вычисленные) значения Mt, м	Описание закрепления точки
	содержатся в Едином государственном реестре недвижимости		определены в результате выполнения комплексных кадастровых работ				
	X	Y	X	Y			
1	2	3	4	5	6	7	8
н26690 У	—	—	417 198,18	1 330 301,03	—	—	—
н26691 У	—	—	417 197,02	1 330 321,48			
н26692 У	—	—	417 196,72	1 330 326,79			
н26693 У	—	—	417 197,22	1 330 327,00			
н26694 У	—	—	417 197,22	1 330 329,42			
н26695 У	—	—	417 196,15	1 330 362,72			
н26696 У	—	—	417 195,64	1 330 365,29			
н26697 У	—	—	417 170,62	1 330 365,61			

1	2	3	4	5	6	7	8
н26698 У	—	—	417 172,92	1 330 316,06			
н26699 У	—	—	417 173,24	1 330 298,86			
н26700 У	—	—	417 180,00	1 330 298,86			
н26701 У	—	—	417 183,56	1 330 299,48			
н26690 У	—	—	417 198,18	1 330 301,03			

2. Сведения о частях границ уточняемого земельного участка с кадастровым номером 13:22:0114002:416 :

Обозначение части границ		Горизонтальное проложение (S), м	Описание прохождения части границ	Сведения о согласовании местоположения границ (согласовано/спорное)
от т.	до т.			
1	2	3	4	5
н26690У	н26691У	20,48	—	согласовано
н26691У	н26692У	5,32		
н26692У	н26693У	0,54		
н26693У	н26694У	2,42		
н26694У	н26695У	33,32		
н26695У	н26696У	2,62		
н26696У	н26697У	25,02		
н26697У	н26698У	49,60		
н26698У	н26699У	17,20		
н26699У	н26700У	6,76		
н26700У	н26701У	3,61		
н26701У	н26690У	14,70		

3. Сведения о характеристиках уточняемого земельного участка с кадастровым номером 13:22:0114002:416 :

№ п/п	Наименование характеристики земельного участка	Значение характеристики
1	2	3

1	2	3
1.	Адрес земельного участка	—
1.1.	Сведения о местоположении земельного участка (при отсутствии адреса) в структурированном в соответствии с федеральной информационной адресной системой виде	Российская Федерация, Республика Мордовия, Чамзинский р-н, Чамзинка рп, Чапаева ул, 6
1.2.	Дополнительные сведения о местоположении земельного участка	—
2.	Площадь земельного участка ± величина погрешности определения (вычисления) площади ($P \pm \Delta P$), м ²	1 637 ± 14,00
3.	Формула, примененная для вычисления предельной погрешности определения площади земельного участка, с подставленными значениями и итоговые (вычисленные) значения	$3,5*0,10*\sqrt{(1\ 637,00)} = 14$
4.	Площадь земельного участка согласно сведениям Единого государственного реестра недвижимости (Ркад), м ²	1 500,00
5.	Оценка расхождения Р и Ркад ($P - P_{кад}$), м ²	137
6.	Предельный минимальный и максимальный размеры земельного участка ($P_{мин}$ и $P_{макс}$), м ²	— —
7.	Вид (виды) разрешенного использования	Для индивидуального жилищного строительства
7.1.	Дополнительные сведения об использовании земельного участка	—
8.	Кадастровый или иной государственный учетный номер (инвентарный) здания, сооружения, объекта незавершенного строительства, расположенного на земельном участке	13:22:0114002:2115
9.	Сведения о земельных участках (землях общего пользования, территории общего пользования), посредством которых обеспечивается доступ	—
10.	Иные сведения	—
4. Пояснения к сведениям об уточняемом земельном участке с кадастровым номером		13:22:0114002:416 :
1.	—	—

1. Сведения о характерных точках границ уточняемого земельного участка с кадастровым номером

13:22:0114002:417

:

Система координат _____

Зона № _____

Обозначение характерных точек границ	Координаты, м				Метод определения координат	Формулы, примененные для расчета средней квадратической погрешности определения координат характерных точек границ (Mt), с подставленными в такие формулы значениями и итоговые (вычисленные) значения Mt, м	Описание закрепления точки
	содержатся в Едином государственном реестре недвижимости		определены в результате выполнения комплексных кадастровых работ				
	X	Y	X	Y			
1	2	3	4	5	6	7	8
н26690 У	—	—	417 198,18	1 330 301,03	—	—	—
н26710 У	—	—	417 225,60	1 330 304,59			
н26711 У	—	—	417 224,01	1 330 327,66			
н26712 У	—	—	417 224,01	1 330 330,61			
н26713 У	—	—	417 223,73	1 330 332,21			
н26714 У	—	—	417 223,10	1 330 339,41			
н26715 У	—	—	417 223,10	1 330 342,73			
н26716 У	—	—	417 224,51	1 330 343,90			
н26717 У	—	—	417 224,51	1 330 362,14			
н26718 У	—	—	417 224,01	1 330 366,20			
н26719 У	—	—	417 210,48	1 330 365,62			
н26720 У	—	—	417 196,15	1 330 364,21			

1	2	3	4	5	6	7	8
н26695 У	—	—	417 196,15	1 330 362,72	—	—	—
н26694 У	—	—	417 197,22	1 330 329,42			
н26693 У	—	—	417 197,22	1 330 327,00			
н26692 У	—	—	417 196,72	1 330 326,79			
н26691 У	—	—	417 197,02	1 330 321,48			
н26690 У	—	—	417 198,18	1 330 301,03			

2. Сведения о частях границ уточняемого земельного участка с кадастровым номером 13:22:0114002:417 :

Обозначение части границ		Горизонтальное проложение (S), м	Описание прохождения части границ	Сведения о согласовании местоположения границ (согласовано/спорное)
от т.	до т.			
1	2	3	4	5
н26690У	н26710У	27,65	—	согласовано
н26710У	н26711У	23,12		
н26711У	н26712У	2,95		
н26712У	н26713У	1,62		
н26713У	н26714У	7,23		
н26714У	н26715У	3,32		
н26715У	н26716У	1,83		
н26716У	н26717У	18,24		
н26717У	н26718У	4,09		
н26718У	н26719У	13,54		
н26719У	н26720У	14,40		
н26720У	н26695У	1,49		
н26695У	н26694У	33,32		
н26694У	н26693У	2,42		
н26693У	н26692У	0,54		
н26692У	н26691У	5,32		
н26691У	н26690У	20,48		

3. Сведения о характеристиках уточняемого земельного участка с кадастровым номером <u>13:22:0114002:417</u> :		
№ п/п	Наименование характеристики земельного участка	Значение характеристики
1	2	3
1.	Адрес земельного участка	—
1.1.	Сведения о местоположении земельного участка (при отсутствии адреса) в структурированном в соответствии с федеральной информационной адресной системой виде	Российская Федерация, Республика Мордовия, Чамзинский р-н, Чамзинка рп, Чапаева ул, 8
1.2.	Дополнительные сведения о местоположении земельного участка	—
2.	Площадь земельного участка ± величина погрешности определения (вычисления) площади ($P \pm \Delta P$), м ²	1 717 ± 15,00
3.	Формула, примененная для вычисления предельной погрешности определения площади земельного участка, с подставленными значениями и итоговые (вычисленные) значения	$3,5*0,10*\sqrt{(1\ 717,00)} = 15$
4.	Площадь земельного участка согласно сведениям Единого государственного реестра недвижимости (Ркад), м ²	1 500,00
5.	Оценка расхождения Р и Ркад ($P - P_{кад}$), м ²	217
6.	Предельный минимальный и максимальный размеры земельного участка (Рмин и Рмакс), м ²	— —
7.	Вид (виды) разрешенного использования	Для индивидуального жилищного строительства
7.1.	Дополнительные сведения об использовании земельного участка	—
8.	Кадастровый или иной государственный учетный номер (инвентарный) здания, сооружения, объекта незавершенного строительства, расположенного на земельном участке	13:22:0114002:2116
9.	Сведения о земельных участках (землях общего пользования, территории общего пользования), посредством которых обеспечивается доступ	—
10.	Иные сведения	—
4. Пояснения к сведениям об уточняемом земельном участке с кадастровым номером <u>13:22:0114002:417</u> :		
1.	—	—

1. Сведения о характерных точках границ уточняемого земельного участка с кадастровым номером					13:22:0114002:419		:	
Система координат					Зона №			
Обозначение характерных точек границ	Координаты, м				Метод определения координат	Формулы, примененные для расчета средней квадратической погрешности определения координат характерных точек границ (Mt), с подставленными в такие формулы значениями и итоговые (вычисленные) значения Mt, м	Описание закрепления точки	
	содержатся в Едином государственном реестре недвижимости		определены в результате выполнения комплексных кадастровых работ					
	X	Y	X	Y				
1	2	3	4	5	6	7	8	
н26718 У	—	—	417 224,01	1 330 366,20	—	—	—	
н26717 У	—	—	417 224,51	1 330 362,14				
н26716 У	—	—	417 224,51	1 330 343,90				
н26715 У	—	—	417 223,10	1 330 342,73				
н26714 У	—	—	417 223,10	1 330 339,41				
н26713 У	—	—	417 223,73	1 330 332,21				
н26712 У	—	—	417 224,01	1 330 330,61				
н26711 У	—	—	417 224,01	1 330 327,66				
н26710 У	—	—	417 225,60	1 330 304,59				
н9408У	—	—	417 254,01	1 330 309,09				
н9409У	—	—	417 253,58	1 330 322,38				
н9410У	—	—	417 253,27	1 330 342,01				
н9411У	—	—	417 253,26	1 330 366,30				
н26718 У	—	—	417 224,01	1 330 366,20				

2. Сведения о частях границ уточняемого земельного участка с кадастровым номером 13:22:0114002:419 :

Обозначение части границ		Горизонтальное проложение (S), м	Описание прохождения части границ	Сведения о согласовании местоположения границ (согласовано/спорное)
от т.	до т.			
1	2	3	4	5
н26718У	н26717У	4,09	—	согласовано
н26717У	н26716У	18,24		
н26716У	н26715У	1,83		
н26715У	н26714У	3,32		
н26714У	н26713У	7,23		
н26713У	н26712У	1,62		
н26712У	н26711У	2,95		
н26711У	н26710У	23,12		
н26710У	н9408У	28,76		
н9408У	н9409У	13,30		
н9409У	н9410У	19,63		
н9410У	н9411У	24,29		
н9411У	н26718У	29,25		

3. Сведения о характеристиках уточняемого земельного участка с кадастровым номером 13:22:0114002:419 :

№ п/п	Наименование характеристики земельного участка	Значение характеристики
1	2	3
1.	Адрес земельного участка	—
1.1.	Сведения о местоположении земельного участка (при отсутствии адреса) в структурированном в соответствии с федеральной информационной адресной системой виде	Российская Федерация, Республика Мордовия, Чамзинский р-н, Чамзинка рп, Чапаева ул, № 10
1.2.	Дополнительные сведения о местоположении земельного участка	—
2.	Площадь земельного участка ± величина погрешности определения (вычисления) площади ($P \pm \Delta P$), м ²	1 733 ± 15,00
3.	Формула, примененная для вычисления предельной погрешности определения площади земельного участка, с подставленными значениями и итоговые (вычисленные) значения	$3,5*0,10*\sqrt{(1\ 733,00)} = 15$
4.	Площадь земельного участка согласно сведениям Единого государственного реестра недвижимости (Ркад), м ²	1 580,00
5.	Оценка расхождения Р и Ркад ($P - P_{кад}$), м ²	153

1	2	3
6.	Предельный минимальный и максимальный размеры земельного участка (Рмин и Рмакс), м ²	— —
7.	Вид (виды) разрешенного использования	Для индивидуального жилищного строительства
7.1.	Дополнительные сведения об использовании земельного участка	—
8.	Кадастровый или иной государственный учетный номер (инвентарный) здания, сооружения, объекта незавершенного строительства, расположенного на земельном участке	—
9.	Сведения о земельных участках (землях общего пользования, территории общего пользования), посредством которых обеспечивается доступ	—
10.	Иные сведения	—

4. Пояснения к сведениям об уточняемом земельном участке с кадастровым номером 13:22:0114002:419 :

1.	—
----	---

1. Сведения о характерных точках границ уточняемого земельного участка с кадастровым номером 13:22:0114002:425 :

Система координат — Зона № —

Обозначение характерных точек границ	Координаты, м				Метод определения координат	Формулы, примененные для расчета средней квадратической погрешности определения координат характерных точек границ (Mt), с подставленными в такие формулы значениями и итоговые (вычисленные) значения Mt, м	Описание закрепления точки
	содержатся в Едином государственном реестре недвижимости		определены в результате выполнения комплексных кадастровых работ				
	X	Y	X	Y			
1	2	3	4	5	6	7	8
н26742 У	—	—	417 404,09	1 330 322,24	—	0,10	—
н26741 У	—	—	417 401,88	1 330 309,96			
н26740 У	—	—	417 400,85	1 330 302,00			
н26753 У	—	—	417 424,88	1 330 299,69			
н26754 У	—	—	417 426,05	1 330 315,63			

1	2	3	4	5	6	7	8
н26755 У	—	—	417 427,14	1 330 330,44	—	—	—
н26756 У	—	—	417 429,28	1 330 359,52			
н26757 У	—	—	417 412,90	1 330 361,63			
н26758 У	—	—	417 410,73	1 330 352,56		0,10	
н26759 У	—	—	417 408,81	1 330 341,97			
н26760 У	—	—	417 405,75	1 330 330,14			
н26742 У	—	—	417 404,09	1 330 322,24			

2. Сведения о частях границ уточняемого земельного участка с кадастровым номером 13:22:0114002:425 :

Обозначение части границ		Горизонтальное проложение (S), м	Описание прохождения части границ	Сведения о согласовании местоположения границ (согласовано/спорное)
от т.	до т.			
1	2	3	4	5
н26742У	н26741У	12,48	—	согласовано
н26741У	н26740У	8,03		
н26740У	н26753У	24,14		
н26753У	н26754У	15,98		
н26754У	н26755У	14,85		
н26755У	н26756У	29,16		
н26756У	н26757У	16,52		
н26757У	н26758У	9,33		
н26758У	н26759У	10,76		
н26759У	н26760У	12,22		
н26760У	н26742У	8,07		

3. Сведения о характеристиках уточняемого земельного участка с кадастровым номером 13:22:0114002:425 :

№ п/п	Наименование характеристики земельного участка	Значение характеристики
1	2	3

1	2	3
1.	Адрес земельного участка	—
1.1.	Сведения о местоположении земельного участка (при отсутствии адреса) в структурированном в соответствии с федеральной информационной адресной системой виде	Российская Федерация, Республика Мордовия, Чамзинский р-н, Чамзинка рп, Чапаева ул, № 18.
1.2.	Дополнительные сведения о местоположении земельного участка	—
2.	Площадь земельного участка ± величина погрешности определения (вычисления) площади ($P \pm \Delta P$), м ²	1 252 ± 12,00
3.	Формула, примененная для вычисления предельной погрешности определения площади земельного участка, с подставленными значениями и итоговые (вычисленные) значения	$3,5*0,10*\sqrt{(1\ 252,00)} = 12$
4.	Площадь земельного участка согласно сведениям Единого государственного реестра недвижимости (Ркад), м ²	1 000,00
5.	Оценка расхождения Р и Ркад ($P - P_{кад}$), м ²	252
6.	Предельный минимальный и максимальный размеры земельного участка ($P_{мин}$ и $P_{макс}$), м ²	— —
7.	Вид (виды) разрешенного использования	Для индивидуального жилищного строительства
7.1.	Дополнительные сведения об использовании земельного участка	—
8.	Кадастровый или иной государственный учетный номер (инвентарный) здания, сооружения, объекта незавершенного строительства, расположенного на земельном участке	13:22:0114002:2298
9.	Сведения о земельных участках (землях общего пользования, территории общего пользования), посредством которых обеспечивается доступ	—
10.	Иные сведения	—
4. Пояснения к сведениям об уточняемом земельном участке с кадастровым номером		13:22:0114002:425 :
1.	—	—

1. Сведения о характерных точках границ уточняемого земельного участка с кадастровым номером 13:22:0114002:427 :
 Система координат _____ Зона № _____

Обозначение характерных точек границ	Координаты, м				Метод определения координат	Формулы, примененные для расчета средней квадратической погрешности определения координат характерных точек границ (Mt), с подставленными в такие формулы значениями и итоговые (вычисленные) значения Mt, м	Описание закрепления точки
	содержатся в Едином государственном реестре недвижимости		определены в результате выполнения комплексных кадастровых работ				
	X	Y	X	Y			
1	2	3	4	5	6	7	8
н26755 У	—	—	417 427,14	1 330 330,44	—	0,10	—
н26754 У	—	—	417 426,05	1 330 315,63			
н26753 У	—	—	417 424,88	1 330 299,69			
н26765 У	—	—	417 445,90	1 330 298,15			
н26766 У	—	—	417 447,57	1 330 313,78			
н26767 У	—	—	417 448,34	1 330 323,43			
н26768 У	—	—	417 451,37	1 330 361,46			
н26769 У	—	—	417 430,28	1 330 363,14			
н26756 У	—	—	417 429,28	1 330 359,52			
н26755 У	—	—	417 427,14	1 330 330,44			

2. Сведения о частях границ уточняемого земельного участка с кадастровым номером 13:22:0114002:427 :

Обозначение части границ		Горизонтальное проложение (S), м	Описание прохождения части границ	Сведения о согласовании местоположения границ (согласовано/спорное)
от т.	до т.			
1	2	3	4	5

1	2	3	4	5
н26755У	н26754У	14,85	—	согласовано
н26754У	н26753У	15,98		
н26753У	н26765У	21,08		
н26765У	н26766У	15,72		
н26766У	н26767У	9,68		
н26767У	н26768У	38,15		
н26768У	н26769У	21,16		
н26769У	н26756У	3,76		
н26756У	н26755У	29,16		

3. Сведения о характеристиках уточняемого земельного участка с кадастровым номером 13:22:0114002:427 :

№ п/п	Наименование характеристики земельного участка	Значение характеристики
1	2	3
1.	Адрес земельного участка	—
1.1.	Сведения о местоположении земельного участка (при отсутствии адреса) в структурированном в соответствии с федеральной информационной адресной системой виде	Российская Федерация, Республика Мордовия, Чамзинский р-н, Чамзинка рп, Чапаева ул, № 20.
1.2.	Дополнительные сведения о местоположении земельного участка	—
2.	Площадь земельного участка ± величина погрешности определения (вычисления) площади ($P \pm \Delta P$), м ²	1 375 ± 13,00
3.	Формула, примененная для вычисления предельной погрешности определения площади земельного участка, с подставленными значениями и итоговые (вычисленные) значения	$3,5 * 0,10 * \sqrt{(1\ 375,00)} = 13$
4.	Площадь земельного участка согласно сведениям Единого государственного реестра недвижимости (Ркад), м ²	1 200,00
5.	Оценка расхождения Р и Ркад ($P - P_{кад}$), м ²	175
6.	Предельный минимальный и максимальный размеры земельного участка ($P_{мин}$ и $P_{макс}$), м ²	— —
7.	Вид (виды) разрешенного использования	Для индивидуального жилищного строительства
7.1.	Дополнительные сведения об использовании земельного участка	—
8.	Кадастровый или иной государственный учетный номер (инвентарный) здания, сооружения, объекта незавершенного строительства, расположенного на земельном участке	13:22:0114002:2300

1	2	3
9.	Сведения о земельных участках (землях общего пользования, территории общего пользования), посредством которых обеспечивается доступ	—
10.	Иные сведения	—

4. Пояснения к сведениям об уточняемом земельном участке с кадастровым номером 13:22:0114002:427 :

1.	—
----	---

1. Сведения о характерных точках границ уточняемого земельного участка с кадастровым номером 13:22:0114002:430 :

Система координат — Зона № —

Обозначение характерных точек границ	Координаты, м				Метод определения координат	Формулы, примененные для расчета средней квадратической погрешности определения координат характерных точек границ (Mt), с подставленными в такие формулы значениями и итоговые (вычисленные) значения Mt, м	Описание закрепления точки
	содержатся в Едином государственном реестре недвижимости		определены в результате выполнения комплексных кадастровых работ				
	X	Y	X	Y			
1	2	3	4	5	6	7	8
н26770 У	—	—	417 467,53	1 330 296,42	—	0,10	—
н26484 У	—	—	417 489,87	1 330 294,28			
н26482 У	—	—	417 492,14	1 330 314,62			
н26466 У	—	—	417 492,15	1 330 324,80			
н26465 У	—	—	417 493,21	1 330 346,18			
н26461 У	—	—	417 493,76	1 330 351,30			
н26783 У	—	—	417 494,90	1 330 358,65			
н26777 У	—	—	417 474,06	1 330 360,75		0,10	

1	2	3	4	5	6	7	8
н26776 У	—	—	417 473,86	1 330 358,57	—	0,10	—
н26775 У	—	—	417 473,29	1 330 352,65			
н26774 У	—	—	417 473,01	1 330 349,76			
н26773 У	—	—	417 472,05	1 330 343,81			
н26772 У	—	—	417 470,57	1 330 324,91			
н26771 У	—	—	417 469,72	1 330 315,27			
н26770 У	—	—	417 467,53	1 330 296,42			

2. Сведения о частях границ уточняемого земельного участка с кадастровым номером 13:22:0114002:430 :

Обозначение части границ		Горизонтальное проложение (S), м	Описание прохождения части границ	Сведения о согласовании местоположения границ (согласовано/спорное)
от т.	до т.			
1	2	3	4	5
н26770У	н26484У	22,44	—	согласовано
н26484У	н26482У	20,47		
н26482У	н26466У	10,18		
н26466У	н26465У	21,41		
н26465У	н26461У	5,15		
н26461У	н26783У	7,44		
н26783У	н26777У	20,95		
н26777У	н26776У	2,19		
н26776У	н26775У	5,95		
н26775У	н26774У	2,90		
н26774У	н26773У	6,03		
н26773У	н26772У	18,96		
н26772У	н26771У	9,68		
н26771У	н26770У	18,98		

3. Сведения о характеристиках уточняемого земельного участка с кадастровым номером 13:22:0114002:430 :

№ п/п	Наименование характеристики земельного участка	Значение характеристики
-------	--	-------------------------

1	2	3
1.	Адрес земельного участка	—
1.1.	Сведения о местоположении земельного участка (при отсутствии адреса) в структурированном в соответствии с федеральной информационной адресной системой виде	Российская Федерация, Республика Мордовия, Чамзинский р-н, Чамзинка рп, Чапаева ул, 24
1.2.	Дополнительные сведения о местоположении земельного участка	—
2.	Площадь земельного участка ± величина погрешности определения (вычисления) площади ($P \pm \Delta P$), м ²	1 394 ± 13,00
3.	Формула, примененная для вычисления предельной погрешности определения площади земельного участка, с подставленными значениями и итоговые (вычисленные) значения	$3,5*0,10*\sqrt{(1\ 394,00)} = 13$
4.	Площадь земельного участка согласно сведениям Единого государственного реестра недвижимости (Ркад), м ²	1 400,00
5.	Оценка расхождения P и Ркад ($P - P_{кад}$), м ²	6
6.	Предельный минимальный и максимальный размеры земельного участка (Рмин и Рмакс), м ²	— —
7.	Вид (виды) разрешенного использования	Для индивидуального жилищного строительства
7.1.	Дополнительные сведения об использовании земельного участка	—
8.	Кадастровый или иной государственный учетный номер (инвентарный) здания, сооружения, объекта незавершенного строительства, расположенного на земельном участке	13:22:0114002:2308
9.	Сведения о земельных участках (землях общего пользования, территории общего пользования), посредством которых обеспечивается доступ	—
10.	Иные сведения	—
4. Пояснения к сведениям об уточняемом земельном участке с кадастровым номером		13:22:0114002:430 :
1.	—	—

1. Сведения о характерных точках границ уточняемого земельного участка с кадастровым номером

13:22:0114002:433

Система координат _____

Зона № _____

Обозначение характерных точек границ	Координаты, м				Метод определения координат	Формулы, примененные для расчета средней квадратической погрешности определения координат характерных точек границ (Mt), с подставленными в такие формулы значениями и итоговые (вычисленные) значения Mt, м	Описание закрепления точки
	содержатся в Едином государственном реестре недвижимости		определены в результате выполнения комплексных кадастровых работ				
	X	Y	X	Y			
1	2	3	4	5	6	7	8
н26806 у	—	—	417 344,03	1 330 377,13	—	—	—
н26805 у	—	—	417 351,01	1 330 375,21			
н26804 у	—	—	417 376,68	1 330 369,03			
н26803 у	—	—	417 382,51	1 330 367,47			
н26757 у	—	—	417 412,90	1 330 361,63			
н26812 у	—	—	417 418,25	1 330 383,30			
н26813 у	—	—	417 391,46	1 330 390,49			
н26814 у	—	—	417 384,62	1 330 391,92			
н26815 у	—	—	417 381,86	1 330 392,70			
н26816 у	—	—	417 374,15	1 330 394,88			
н26817 у	—	—	417 354,75	1 330 400,52			
н26818 у	—	—	417 352,19	1 330 400,89			

1	2	3	4	5	6	7	8
н26819 У	—	—	417 347,13	1 330 386,71	—	—	—
н26806 У	—	—	417 344,03	1 330 377,13			

2. Сведения о частях границ уточняемого земельного участка с кадастровым номером 13:22:0114002:433 :

Обозначение части границ		Горизонтальное проложение (S), м	Описание прохождения части границ	Сведения о согласовании местоположения границ (согласовано/спорное)
от т.	до т.			
1	2	3	4	5
н26806У	н26805У	7,24	—	согласовано
н26805У	н26804У	26,40		
н26804У	н26803У	6,04		
н26803У	н26757У	30,95		
н26757У	н26812У	22,32		
н26812У	н26813У	27,74		
н26813У	н26814У	6,99		
н26814У	н26815У	2,87		
н26815У	н26816У	8,01		
н26816У	н26817У	20,20		
н26817У	н26818У	2,59		
н26818У	н26819У	15,06		
н26819У	н26806У	10,07		

3. Сведения о характеристиках уточняемого земельного участка с кадастровым номером 13:22:0114002:433 :

№ п/п	Наименование характеристики земельного участка	Значение характеристики
1	2	3
1.	Адрес земельного участка	—
1.1.	Сведения о местоположении земельного участка (при отсутствии адреса) в структурированном в соответствии с федеральной информационной адресной системой виде	Российская Федерация, Республика Мордовия, Чамзинский р-н, Чамзинка рп, Чамзинка рп, Чапаева ул, д 28
1.2.	Дополнительные сведения о местоположении земельного участка	—
2.	Площадь земельного участка ± величина погрешности определения (вычисления) площади ($P \pm \Delta P$), м ²	1 681 ± 14,00

1	2	3
3.	Формула, примененная для вычисления предельной погрешности определения площади земельного участка, с подставленными значениями и итоговые (вычисленные) значения	$3,5*0,10*\sqrt{(1\ 681,00)} = 14$
4.	Площадь земельного участка согласно сведениям Единого государственного реестра недвижимости (Ркад), м ²	1 500,00
5.	Оценка расхождения Р и Ркад (Р - Ркад), м ²	181
6.	Предельный минимальный и максимальный размеры земельного участка (Рмин и Рмакс), м ²	— —
7.	Вид (виды) разрешенного использования	Для индивидуального жилищного строительства
7.1.	Дополнительные сведения об использовании земельного участка	—
8.	Кадастровый или иной государственный учетный номер (инвентарный) здания, сооружения, объекта незавершенного строительства, расположенного на земельном участке	13:22:0114002:2124
9.	Сведения о земельных участках (землях общего пользования, территории общего пользования), посредством которых обеспечивается доступ	—
10.	Иные сведения	—

4. Пояснения к сведениям об уточняемом земельном участке с кадастровым номером 13:22:0114002:433 :

1.	—
----	---

1. Сведения о характерных точках границ уточняемого земельного участка с кадастровым номером 13:22:0114002:434 :
Система координат — Зона № —

Обозначение характерных точек границ	Координаты, м				Метод определения координат	Формулы, примененные для расчета средней квадратической погрешности определения координат характерных точек границ (Mt), с подставленными в такие формулы значениями и итоговые (вычисленные) значения Mt, м	Описание закрепления точки
	содержатся в Едином государственном реестре недвижимости		определены в результате выполнения комплексных кадастровых работ				
	X	Y	X	Y			
1	2	3	4	5	6	7	8
н26403 У	—	—	417 359,65	1 330 421,72	—	—	—

1	2	3	4	5	6	7	8
н26820 У	—	—	417 352,62	1 330 401,05	—	—	—
н26817 У	—	—	417 354,75	1 330 400,52			
н26816 У	—	—	417 374,15	1 330 394,88			
н26815 У	—	—	417 381,86	1 330 392,70			
н26814 У	—	—	417 384,62	1 330 391,92			
н26813 У	—	—	417 391,46	1 330 390,49			
н26812 У	—	—	417 418,25	1 330 383,30			
н26821 У	—	—	417 425,63	1 330 405,51			
н26408 У	—	—	417 388,68	1 330 419,03			
н26407 У	—	—	417 385,69	1 330 411,62			
н26406 У	—	—	417 378,53	1 330 414,68			
н26405 У	—	—	417 370,90	1 330 417,25			
н26404 У	—	—	417 366,72	1 330 419,11			
н26403 У	—	—	417 359,65	1 330 421,72			

2. Сведения о частях границ уточняемого земельного участка с кадастровым номером 13:22:0114002:434 :

Обозначение части границ		Горизонтальное проложение (S), м	Описание прохождения части границ	Сведения о согласовании местоположения границ (согласовано/спорное)
от т.	до т.			
1	2	3	4	5
н26403У	н26820У	21,83	—	согласовано
н26820У	н26817У	2,19		
н26817У	н26816У	20,20		

1	2	3	4	5
н26816У	н26815У	8,01	—	согласовано
н26815У	н26814У	2,87		
н26814У	н26813У	6,99		
н26813У	н26812У	27,74		
н26812У	н26821У	23,40		
н26821У	н26408У	39,35		
н26408У	н26407У	7,99		
н26407У	н26406У	7,79		
н26406У	н26405У	8,05		
н26405У	н26404У	4,58		
н26404У	н26403У	7,54		

3. Сведения о характеристиках уточняемого земельного участка с кадастровым номером 13:22:0114002:434 :

№ п/п	Наименование характеристики земельного участка	Значение характеристики
1	2	3
1.	Адрес земельного участка	—
1.1.	Сведения о местоположении земельного участка (при отсутствии адреса) в структурированном в соответствии с федеральной информационной адресной системой виде	Российская Федерация, Республика Мордовия, Чамзинский р-н, Чамзинка рп, Чапаева ул, № 29
1.2.	Дополнительные сведения о местоположении земельного участка	—
2.	Площадь земельного участка ± величина погрешности определения (вычисления) площади ($P \pm \Delta P$), м ²	1 580 ± 14,00
3.	Формула, примененная для вычисления предельной погрешности определения площади земельного участка, с подставленными значениями и итоговые (вычисленные) значения	$3,5*0,10*\sqrt{(1\ 580,00)} = 14$
4.	Площадь земельного участка согласно сведениям Единого государственного реестра недвижимости (Ркад), м ²	1 480,00
5.	Оценка расхождения Р и Ркад ($P - P_{кад}$), м ²	100
6.	Предельный минимальный и максимальный размеры земельного участка ($P_{мин}$ и $P_{макс}$), м ²	— —
7.	Вид (виды) разрешенного использования	Для индивидуального жилищного строительства
7.1.	Дополнительные сведения об использовании земельного участка	—

1	2	3
8.	Кадастровый или иной государственный учетный номер (инвентарный) здания, сооружения, объекта незавершенного строительства, расположенного на земельном участке	13:22:0114002:2305
9.	Сведения о земельных участках (землях общего пользования, территории общего пользования), посредством которых обеспечивается доступ	—
10.	Иные сведения	—

4. Пояснения к сведениям об уточняемом земельном участке с кадастровым номером 13:22:0114002:434 :

1.	—
----	---

1. Сведения о характерных точках границ уточняемого земельного участка с кадастровым номером 13:22:0114002:435 :
 Система координат — Зона № —

Обозначение характерных точек границ	Координаты, м				Метод определения координат	Формулы, примененные для расчета средней квадратической погрешности определения координат характерных точек границ (Mt), с подставленными в такие формулы значениями и итоговые (вычисленные) значения Mt, м	Описание закрепления точки
	содержатся в Едином государственном реестре недвижимости		определены в результате выполнения комплексных кадастровых работ				
	X	Y	X	Y			
1	2	3	4	5	6	7	8
н26830 У	—	—	417 266,44	1 330 400,39	—	—	—
н26831 У	—	—	417 265,85	1 330 397,07			
н26832 У	—	—	417 264,75	1 330 389,33			
н26833 У	—	—	417 263,17	1 330 373,66			
н26834 У	—	—	417 267,49	1 330 373,22			
н26835 У	—	—	417 273,66	1 330 373,22			
н26836 У	—	—	417 293,37	1 330 371,64			

1	2	3	4	5	6	7	8
н26837 У	—	—	417 296,34	1 330 371,77			
н26838 У	—	—	417 311,61	1 330 371,99			
н26839 У	—	—	417 313,62	1 330 371,99			
н26840 У	—	—	417 314,91	1 330 372,17			
н26841 У	—	—	417 315,19	1 330 375,26			
н26842 У	—	—	417 319,51	1 330 375,02			
н26843 У	—	—	417 320,37	1 330 384,79			
н26844 У	—	—	417 321,79	1 330 394,95			
н26846 У	—	—	417 295,84	1 330 397,68			
н26845 У	—	—	417 293,11	1 330 397,97			
н26830 У	—	—	417 266,44	1 330 400,39			

2. Сведения о частях границ уточняемого земельного участка с кадастровым номером 13:22:0114002:435 :

Обозначение части границ		Горизонтальное проложение (S), м	Описание прохождения части границ	Сведения о согласовании местоположения границ (согласовано/спорное)
от т.	до т.			
1	2	3	4	5
н26830У	н26831У	3,37	—	согласовано
н26831У	н26832У	7,82		
н26832У	н26833У	15,75		
н26833У	н26834У	4,34		
н26834У	н26835У	6,17		
н26835У	н26836У	19,77		
н26836У	н26837У	2,97		
н26837У	н26838У	15,27		
н26838У	н26839У	2,01		

1	2	3	4	5
н26839У	н26840У	1,30	—	согласовано
н26840У	н26841У	3,10		
н26841У	н26842У	4,33		
н26842У	н26843У	9,81		
н26843У	н26844У	10,26		
н26844У	н26846У	26,09		
н26846У	н26845У	2,75		
н26845У	н26830У	26,78		

3. Сведения о характеристиках уточняемого земельного участка с кадастровым номером 13:22:0114002:435 :

№ п/п	Наименование характеристики земельного участка	Значение характеристики
1	2	3
1.	Адрес земельного участка	—
1.1.	Сведения о местоположении земельного участка (при отсутствии адреса) в структурированном в соответствии с федеральной информационной адресной системой виде	Российская Федерация, Республика Мордовия, Чамзинский р-н, Чамзинка рп, Чапаева ул, 30
1.2.	Дополнительные сведения о местоположении земельного участка	—
2.	Площадь земельного участка ± величина погрешности определения (вычисления) площади ($P \pm \Delta P$), м ²	1 415 ± 13,00
3.	Формула, примененная для вычисления предельной погрешности определения площади земельного участка, с подставленными значениями и итоговые (вычисленные) значения	$3,5 * 0,10 * \sqrt{(1\ 415,00)} = 13$
4.	Площадь земельного участка согласно сведениям Единого государственного реестра недвижимости (Ркад), м ²	1 300,00
5.	Оценка расхождения Р и Ркад ($P - P_{кад}$), м ²	115
6.	Предельный минимальный и максимальный размеры земельного участка ($P_{мин}$ и $P_{макс}$), м ²	— —
7.	Вид (виды) разрешенного использования	Для индивидуального жилищного строительства
7.1.	Дополнительные сведения об использовании земельного участка	—
8.	Кадастровый или иной государственный учетный номер (инвентарный) здания, сооружения, объекта незавершенного строительства, расположенного на земельном участке	13:22:0114002:2125

1	2	3
9.	Сведения о земельных участках (землях общего пользования, территории общего пользования), посредством которых обеспечивается доступ	—
10.	Иные сведения	—

4. Пояснения к сведениям об уточняемом земельном участке с кадастровым номером 13:22:0114002:435 :

1.	—
----	---

1. Сведения о характерных точках границ уточняемого земельного участка с кадастровым номером 13:22:0114002:437 :
Система координат — Зона № —

Обозначение характерных точек границ	Координаты, м				Метод определения координат	Формулы, примененные для расчета средней квадратической погрешности определения координат характерных точек границ (Mt), с подставленными в такие формулы значениями и итоговые (вычисленные) значения Mt, м	Описание закрепления точки
	содержатся в Едином государственном реестре недвижимости		определены в результате выполнения комплексных кадастровых работ				
	X	Y	X	Y			
1	2	3	4	5	6	7	8
н26846У	—	—	417 295,84	1 330 397,68	—	0,10	—
н26853У	—	—	417 301,75	1 330 433,32			
н26854У	—	—	417 272,11	1 330 437,45			
н26830У	—	—	417 266,44	1 330 400,39			
н26845У	—	—	417 293,11	1 330 397,97			
н26846У	—	—	417 295,84	1 330 397,68		0,10	

2. Сведения о частях границ уточняемого земельного участка с кадастровым номером 13:22:0114002:437 :

Обозначение части границ		Горизонтальное проложение (S), м	Описание прохождения части границ	Сведения о согласовании местоположения границ (согласовано/спорное)
от т.	до т.			
1	2	3	4	5
н26846У	н26853У	36,13	—	согласовано

1	2	3	4	5
н26853У	н26854У	29,93	—	согласовано
н26854У	н26830У	37,49		
н26830У	н26845У	26,78		
н26845У	н26846У	2,75		

3. Сведения о характеристиках уточняемого земельного участка с кадастровым номером 13:22:0114002:437 :

№ п/п	Наименование характеристики земельного участка	Значение характеристики
1	2	3
1.	Адрес земельного участка	—
1.1.	Сведения о местоположении земельного участка (при отсутствии адреса) в структурированном в соответствии с федеральной информационной адресной системой виде	Российская Федерация, Республика Мордовия, Чамзинский р-н, Чамзинка рп, Чапаева ул, 32
1.2.	Дополнительные сведения о местоположении земельного участка	—
2.	Площадь земельного участка ± величина погрешности определения (вычисления) площади ($P \pm \Delta P$), м ²	1 092 ± 12,00
3.	Формула, примененная для вычисления предельной погрешности определения площади земельного участка, с подставленными значениями и итоговые (вычисленные) значения	$3,5 * 0,10 * \sqrt{(1\ 092,00)} = 12$
4.	Площадь земельного участка согласно сведениям Единого государственного реестра недвижимости (Ркад), м ²	1 050,00
5.	Оценка расхождения Р и Ркад ($P - P_{кад}$), м ²	42
6.	Предельный минимальный и максимальный размеры земельного участка (Рмин и Рмакс), м ²	— —
7.	Вид (виды) разрешенного использования	Для индивидуального жилищного строительства
7.1.	Дополнительные сведения об использовании земельного участка	—
8.	Кадастровый или иной государственный учетный номер (инвентарный) здания, сооружения, объекта незавершенного строительства, расположенного на земельном участке	—
9.	Сведения о земельных участках (землях общего пользования, территории общего пользования), посредством которых обеспечивается доступ	—
10.	Иные сведения	—

4. Пояснения к сведениям об уточняемом земельном участке с кадастровым номером 13:22:0114002:437 :

1.	—
----	---

1. Сведения о характерных точках границ уточняемого земельного участка с кадастровым номером 13:22:0114002:438 :
 Система координат — Зона № —

Обозначение характерных точек границ	Координаты, м				Метод определения координат	Формулы, примененные для расчета средней квадратической погрешности определения координат характерных точек границ (Mt), с подставленными в такие формулы значениями и итоговые (вычисленные) значения Mt, м	Описание закрепления точки
	содержатся в Едином государственном реестре недвижимости		определены в результате выполнения комплексных кадастровых работ				
	X	Y	X	Y			
1	2	3	4	5	6	7	8
н26859 У	—	—	417 228,56	1 330 426,87	—	0,10	—
н26860 У	—	—	417 226,05	1 330 414,46			
н26861 У	—	—	417 225,18	1 330 411,54			
н26862 У	—	—	417 224,78	1 330 410,19			
н26863 У	—	—	417 224,70	1 330 408,35			
н26864 У	—	—	417 222,50	1 330 398,50			
н26865 У	—	—	417 248,18	1 330 394,97		—	
н26866 У	—	—	417 249,62	1 330 400,79			
н26867 У	—	—	417 252,41	1 330 412,47			
н26868 У	—	—	417 254,01	1 330 421,28			
н26869 У	—	—	417 257,96	1 330 445,38			
н26870 У	—	—	417 233,54	1 330 450,16		0,10	

1	2	3	4	5	6	7	8
н26859 У	—	—	417 228,56	1 330 426,87	—	0,10	—

2. Сведения о частях границ уточняемого земельного участка с кадастровым номером 13:22:0114002:438 :

Обозначение части границ		Горизонтальное проложение (S), м	Описание прохождения части границ	Сведения о согласовании местоположения границ (согласовано/спорное)
от т.	до т.			
1	2	3	4	5
н26859У	н26860У	12,66	—	согласовано
н26860У	н26861У	3,05		
н26861У	н26862У	1,41		
н26862У	н26863У	1,84		
н26863У	н26864У	10,09		
н26864У	н26865У	25,92		
н26865У	н26866У	6,00		
н26866У	н26867У	12,01		
н26867У	н26868У	8,95		
н26868У	н26869У	24,42		
н26869У	н26870У	24,88		
н26870У	н26859У	23,82		

3. Сведения о характеристиках уточняемого земельного участка с кадастровым номером 13:22:0114002:438 :

№ п/п	Наименование характеристики земельного участка	Значение характеристики
1	2	3
1.	Адрес земельного участка	—
1.1.	Сведения о местоположении земельного участка (при отсутствии адреса) в структурированном в соответствии с федеральной информационной адресной системой виде	Российская Федерация, Республика Мордовия, Чамзинский р-н, Чамзинка рп, Чапаева ул, д 33
1.2.	Дополнительные сведения о местоположении земельного участка	—
2.	Площадь земельного участка ± величина погрешности определения (вычисления) площади ($P \pm \Delta P$), м ²	1 344 ± 13,00
3.	Формула, примененная для вычисления предельной погрешности определения площади земельного участка, с подставленными значениями и итоговые (вычисленные) значения	$3,5 * 0,10 * \sqrt{(1\ 344,00)} = 13$

1	2	3
4.	Площадь земельного участка согласно сведениям Единого государственного реестра недвижимости (Ркад), м ²	1 100,00
5.	Оценка расхождения Р и Ркад (Р - Ркад), м ²	244
6.	Предельный минимальный и максимальный размеры земельного участка (Рмин и Рмакс), м ²	— —
7.	Вид (виды) разрешенного использования	Для обслуживания жилого дома
7.1.	Дополнительные сведения об использовании земельного участка	—
8.	Кадастровый или иной государственный учетный номер (инвентарный) здания, сооружения, объекта незавершенного строительства, расположенного на земельном участке	13:22:0114002:2127
9.	Сведения о земельных участках (землях общего пользования, территории общего пользования), посредством которых обеспечивается доступ	—
10.	Иные сведения	—

4. Пояснения к сведениям об уточняемом земельном участке с кадастровым номером 13:22:0114002:438 :

1.	—
----	---

1. Сведения о характерных точках границ уточняемого земельного участка с кадастровым номером 13:22:0114002:79 :
Система координат — Зона № —

Обозначение характерных точек границ	Координаты, м				Метод определения координат	Формулы, примененные для расчета средней квадратической погрешности определения координат характерных точек границ (Mt), с подставленными в такие формулы значениями и итоговые (вычисленные) значения Mt, м	Описание закрепления точки
	содержатся в Едином государственном реестре недвижимости		определены в результате выполнения комплексных кадастровых работ				
	X	Y	X	Y			
1	2	3	4	5	6	7	8
н26788 У	—	—	417 337,30	1 330 355,13	—	0,10	—
н26787 У	—	—	417 362,97	1 330 347,28			
н26786 У	—	—	417 368,04	1 330 350,07			

1	2	3	4	5	6	7	8	
н26785 У	—	—	417 377,77	1 330 348,05	—	0,10	—	
н26784 У	—	—	417 394,00	1 330 344,74				
н26759 У	—	—	417 408,81	1 330 341,97				
н26758 У	—	—	417 410,73	1 330 352,56		—		—
н26757 У	—	—	417 412,90	1 330 361,63				
н26803 У	—	—	417 382,51	1 330 367,47				
н26804 У	—	—	417 376,68	1 330 369,03				
н26805 У	—	—	417 351,01	1 330 375,21				
н26806 У	—	—	417 344,03	1 330 377,13				
н26807 У	—	—	417 341,22	1 330 366,91		—		
н26788 У	—	—	417 337,30	1 330 355,13				
						0,10		

2. Сведения о частях границ уточняемого земельного участка с кадастровым номером 13:22:0114002:79 :

Обозначение части границ		Горизонтальное проложение (S), м	Описание прохождения части границ	Сведения о согласовании местоположения границ (согласовано/спорное)
от т.	до т.			
1	2	3	4	5
н26788У	н26787У	26,84	—	согласовано
н26787У	н26786У	5,79		
н26786У	н26785У	9,94		
н26785У	н26784У	16,56		
н26784У	н26759У	15,07		
н26759У	н26758У	10,76		
н26758У	н26757У	9,33		
н26757У	н26803У	30,95		
н26803У	н26804У	6,04		

1	2	3	4	5
н26804У	н26805У	26,40	—	согласовано
н26805У	н26806У	7,24		
н26806У	н26807У	10,60		
н26807У	н26788У	12,42		

3. Сведения о характеристиках уточняемого земельного участка с кадастровым номером 13:22:0114002:79 :

№ п/п	Наименование характеристики земельного участка	Значение характеристики
1	2	3
1.	Адрес земельного участка	—
1.1.	Сведения о местоположении земельного участка (при отсутствии адреса) в структурированном в соответствии с федеральной информационной адресной системой виде	Российская Федерация, Республика Мордовия, Чамзинский р-н, Чамзинский рп, Чапаева ул, 27
1.2.	Дополнительные сведения о местоположении земельного участка	—
2.	Площадь земельного участка ± величина погрешности определения (вычисления) площади ($P \pm \Delta P$), м ²	1 536 ± 14,00
3.	Формула, примененная для вычисления предельной погрешности определения площади земельного участка, с подставленными значениями и итоговые (вычисленные) значения	$3,5 * 0,10 * \sqrt{(1\ 536,00)} = 14$
4.	Площадь земельного участка согласно сведениям Единого государственного реестра недвижимости (Ркад), м ²	1 505,00
5.	Оценка расхождения Р и Ркад ($P - P_{кад}$), м ²	31
6.	Предельный минимальный и максимальный размеры земельного участка (Рмин и Рмакс), м ²	— —
7.	Вид (виды) разрешенного использования	Для индивидуального жилищного строительства
7.1.	Дополнительные сведения об использовании земельного участка	—
8.	Кадастровый или иной государственный учетный номер (инвентарный) здания, сооружения, объекта незавершенного строительства, расположенного на земельном участке	13:22:0114002:2145
9.	Сведения о земельных участках (землях общего пользования, территории общего пользования), посредством которых обеспечивается доступ	—
10.	Иные сведения	—

4. Пояснения к сведениям об уточняемом земельном участке с кадастровым номером 13:22:0114002:79 :

1.	—
----	---

1. Сведения о характерных точках границ уточняемого земельного участка с кадастровым номером

13:22:0114002:260

Система координат _____

Зона № _____

Обозначение характерных точек границ	Координаты, м				Метод определения координат	Формулы, примененные для расчета средней квадратической погрешности определения координат характерных точек границ (Mt), с подставленными в такие формулы значениями и итоговые (вычисленные) значения Mt, м	Описание закрепления точки
	содержатся в Едином государственном реестре недвижимости		определены в результате выполнения комплексных кадастровых работ				
	X	Y	X	Y			
1	2	3	4	5	6	7	8
н26978 У	—	—	417 199,79	1 330 209,30	—	—	—
н26565 У	—	—	417 197,95	1 330 209,30			
н26564 У	—	—	417 175,20	1 330 208,97			
н26963 У	—	—	417 175,11	1 330 188,76			
н26962 У	—	—	417 174,57	1 330 175,62			
н26961 У	—	—	417 173,62	1 330 170,05			
н26960 У	—	—	417 173,37	1 330 162,28			
н26979 У	—	—	417 183,94	1 330 162,99			
н26980 У	—	—	417 197,86	1 330 164,61			
н26981 У	—	—	417 197,84	1 330 174,38			
н26982 У	—	—	417 198,02	1 330 185,91			
н26983 У	—	—	417 198,27	1 330 189,65			

1	2	3	4	5	6	7	8
н26978 У	—	—	417 199,79	1 330 209,30	—	—	—

2. Сведения о частях границ уточняемого земельного участка с кадастровым номером 13:22:0114002:260 :

Обозначение части границ		Горизонтальное проложение (S), м	Описание прохождения части границ	Сведения о согласовании местоположения границ (согласовано/спорное)
от т.	до т.			
1	2	3	4	5
н26978У	н26565У	1,84	—	согласовано
н26565У	н26564У	22,75		
н26564У	н26963У	20,21		
н26963У	н26962У	13,15		
н26962У	н26961У	5,65		
н26961У	н26960У	7,77		
н26960У	н26979У	10,59		
н26979У	н26980У	14,01		
н26980У	н26981У	9,77		
н26981У	н26982У	11,53		
н26982У	н26983У	3,75		
н26983У	н26978У	19,71		

3. Сведения о характеристиках уточняемого земельного участка с кадастровым номером 13:22:0114002:260 :

№ п/п	Наименование характеристики земельного участка	Значение характеристики
1	2	3
1.	Адрес земельного участка	—
1.1.	Сведения о местоположении земельного участка (при отсутствии адреса) в структурированном в соответствии с федеральной информационной адресной системой виде	Российская Федерация, Республика Мордовия, Чамзинский р-н, Чамзинка рп, Маяковского ул, № 7
1.2.	Дополнительные сведения о местоположении земельного участка	—
2.	Площадь земельного участка ± величина погрешности определения (вычисления) площади ($P \pm \Delta P$), м ²	1 087 ± 12,00
3.	Формула, примененная для вычисления предельной погрешности определения площади земельного участка, с подставленными значениями и итоговые (вычисленные) значения	$3,5 * 0,10 * \sqrt{(1\ 087,00)} = 12$

1	2	3
4.	Площадь земельного участка согласно сведениям Единого государственного реестра недвижимости (Ркад), м ²	1 200,00
5.	Оценка расхождения Р и Ркад (Р - Ркад), м ²	113
6.	Предельный минимальный и максимальный размеры земельного участка (Рмин и Рмакс), м ²	— —
7.	Вид (виды) разрешенного использования	Для индивидуального жилищного строительства
7.1.	Дополнительные сведения об использовании земельного участка	—
8.	Кадастровый или иной государственный учетный номер (инвентарный) здания, сооружения, объекта незавершенного строительства, расположенного на земельном участке	13:22:0114002:2438
9.	Сведения о земельных участках (землях общего пользования, территории общего пользования), посредством которых обеспечивается доступ	—
10.	Иные сведения	—

4. Пояснения к сведениям об уточняемом земельном участке с кадастровым номером 13:22:0114002:260 :

1.	—
----	---

1. Сведения о характерных точках границ уточняемого земельного участка с кадастровым номером 13:22:0114002:261 :
Система координат — Зона № —

Обозначение характерных точек границ	Координаты, м				Метод определения координат	Формулы, примененные для расчета средней квадратической погрешности определения координат характерных точек границ (Mt), с подставленными в такие формулы значениями и итоговые (вычисленные) значения Mt, м	Описание закрепления точки
	содержатся в Едином государственном реестре недвижимости		определены в результате выполнения комплексных кадастровых работ				
	X	Y	X	Y			
1	2	3	4	5	6	7	8
н26575 У	—	—	417 239,55	1 330 212,19	—	0,10	—
н27010 У	—	—	417 242,24	1 330 195,24		—	
н27009 У	—	—	417 242,61	1 330 192,81		—	

1	2	3	4	5	6	7	8
н27008 У	—	—	417 243,30	1 330 192,81	—	—	—
н27007 У	—	—	417 245,01	1 330 181,14			
н27006 У	—	—	417 246,06	1 330 172,32			
н2У	—	—	417 269,45	1 330 176,10		0,10	Долговременный межевой знак
н1У	—	—	417 264,95	1 330 202,44			
н27011 У	—	—	417 263,08	1 330 216,21			
н26576 У	—	—	417 251,09	1 330 214,65			
н26575 У	—	—	417 239,55	1 330 212,19			

2. Сведения о частях границ уточняемого земельного участка с кадастровым номером 13:22:0114002:261 :

Обозначение части границ		Горизонтальное проложение (S), м	Описание прохождения части границ	Сведения о согласовании местоположения границ (согласовано/спорное)
от т.	до т.			
1	2	3	4	5
н26575У	н27010У	17,16	—	согласовано
н27010У	н27009У	2,46		
н27009У	н27008У	0,69		
н27008У	н27007У	11,79		
н27007У	н27006У	8,88		
н27006У	н2У	23,69		
н2У	н1У	26,72		
н1У	н27011У	13,90		
н27011У	н26576У	12,09		
н26576У	н26575У	11,80		

3. Сведения о характеристиках уточняемого земельного участка с кадастровым номером 13:22:0114002:261 :

№ п/п	Наименование характеристики земельного участка	Значение характеристики
1	2	3

1	2	3
1.	Адрес земельного участка	—
1.1.	Сведения о местоположении земельного участка (при отсутствии адреса) в структурированном в соответствии с федеральной информационной адресной системой виде	Российская Федерация, Республика Мордовия, Чамзинский р-н, Чамзинка рп, Маяковского ул, № 10.
1.2.	Дополнительные сведения о местоположении земельного участка	—
2.	Площадь земельного участка ± величина погрешности определения (вычисления) площади ($P \pm \Delta P$), м ²	956 ± 11,00
3.	Формула, примененная для вычисления предельной погрешности определения площади земельного участка, с подставленными значениями и итоговые (вычисленные) значения	$3,5 * 0,10 * \sqrt{(956,00)} = 11$
4.	Площадь земельного участка согласно сведениям Единого государственного реестра недвижимости (Ркад), м ²	1 200,00
5.	Оценка расхождения P и Ркад ($P - P_{кад}$), м ²	244
6.	Предельный минимальный и максимальный размеры земельного участка ($P_{мин}$ и $P_{макс}$), м ²	— —
7.	Вид (виды) разрешенного использования	Для индивидуального жилищного строительства
7.1.	Дополнительные сведения об использовании земельного участка	—
8.	Кадастровый или иной государственный учетный номер (инвентарный) здания, сооружения, объекта незавершенного строительства, расположенного на земельном участке	13:22:0114002:2441
9.	Сведения о земельных участках (землях общего пользования, территории общего пользования), посредством которых обеспечивается доступ	—
10.	Иные сведения	—
4. Пояснения к сведениям об уточняемом земельном участке с кадастровым номером		13:22:0114002:261 :
1.	—	—

1. Сведения о характерных точках границ уточняемого земельного участка с кадастровым номером 13:22:0114002:293 :
 Система координат _____ Зона № _____

Обозначение характерных точек границ	Координаты, м				Метод определения координат	Формулы, примененные для расчета средней квадратической погрешности определения координат характерных точек границ (Mt), с подставленными в такие формулы значениями и итоговые (вычисленные) значения Mt, м	Описание закрепления точки
	содержатся в Едином государственном реестре недвижимости		определены в результате выполнения комплексных кадастровых работ				
	X	Y	X	Y			
1	2	3	4	5	6	7	8
н26926У	—	—	417 096,46	1 330 156,73	—	—	—
н26927У	—	—	417 070,14	1 330 161,98			
н2474У	—	—	417 064,48	1 330 127,74		0,30	Долговременный межевой знак
н2430У	—	—	417 067,87	1 330 123,37			
н7У	—	—	417 093,15	1 330 122,51		0,10	
н26928У	—	—	417 093,78	1 330 127,74		—	—
н26929У	—	—	417 094,82	1 330 134,72			
н26926У	—	—	417 096,46	1 330 156,73			

2. Сведения о частях границ уточняемого земельного участка с кадастровым номером 13:22:0114002:293 :

Обозначение части границ		Горизонтальное проложение (S), м	Описание прохождения части границ	Сведения о согласовании местоположения границ (согласовано/спорное)
от т.	до т.			
1	2	3	4	5
н26926У	н26927У	26,84	—	согласовано
н26927У	н2474У	34,70		
н2474У	н2430У	5,53		
н2430У	н7У	25,29		
н7У	н26928У	5,27		

1	2	3	4	5
н26928У	н26929У	7,06	—	согласовано
н26929У	н26926У	22,07		

3. Сведения о характеристиках уточняемого земельного участка с кадастровым номером 13:22:0114002:293 :

№ п/п	Наименование характеристики земельного участка	Значение характеристики
1	2	3
1.	Адрес земельного участка	—
1.1.	Сведения о местоположении земельного участка (при отсутствии адреса) в структурированном в соответствии с федеральной информационной адресной системой виде	Российская Федерация, Республика Мордовия, Чамзинский р-н, Чамзинский пгт, Чамзинка рп, Маяковского ул, д 1
1.2.	Дополнительные сведения о местоположении земельного участка	—
2.	Площадь земельного участка ± величина погрешности определения (вычисления) площади ($P \pm \Delta P$), м ²	1 026 ± 11,00
3.	Формула, примененная для вычисления предельной погрешности определения площади земельного участка, с подставленными значениями и итоговые (вычисленные) значения	$3,5*0,10*\sqrt{(1\ 026,00)} = 11$
4.	Площадь земельного участка согласно сведениям Единого государственного реестра недвижимости (Ркад), м ²	1 020,00
5.	Оценка расхождения Р и Ркад ($P - P_{кад}$), м ²	6
6.	Предельный минимальный и максимальный размеры земельного участка (Рмин и Рмакс), м ²	— —
7.	Вид (виды) разрешенного использования	Для ведения личного подсобного хозяйства
7.1.	Дополнительные сведения об использовании земельного участка	—
8.	Кадастровый или иной государственный учетный номер (инвентарный) здания, сооружения, объекта незавершенного строительства, расположенного на земельном участке	—
9.	Сведения о земельных участках (землях общего пользования, территории общего пользования), посредством которых обеспечивается доступ	—
10.	Иные сведения	—

4. Пояснения к сведениям об уточняемом земельном участке с кадастровым номером 13:22:0114002:293 :

1.	—
----	---

1. Сведения о характерных точках границ уточняемого земельного участка с кадастровым номером _____ **13:22:0114002:294** _____
 Система координат _____ Зона № _____

Обозначение характерных точек границ	Координаты, м				Метод определения координат	Формулы, примененные для расчета средней квадратической погрешности определения координат характерных точек границ (Mt), с подставленными в такие формулы значениями и итоговые (вычисленные) значения Mt, м	Описание закрепления точки
	содержатся в Едином государственном реестре недвижимости		определены в результате выполнения комплексных кадастровых работ				
	X	Y	X	Y			
1	2	3	4	5	6	7	8
н26934 У	—	—	417 116,31	1 330 162,10	—	—	—
н26935 У	—	—	417 118,56	1 330 178,28		—	
н26551 У	—	—	417 123,35	1 330 213,74		0,10	
н26936 У	—	—	417 124,83	1 330 226,56		—	
н26550 У	—	—	417 125,64	1 330 232,74		0,10	
н26549 У	—	—	417 110,88	1 330 233,91		—	
н26938 У	—	—	417 103,29	1 330 235,26		—	
н3038У	—	—	417 102,26	1 330 228,72		0,30	
н3037У	—	—	417 098,02	1 330 201,87		—	
н26937 У	—	—	417 090,31	1 330 166,94		—	
н26934 У	—	—	417 116,31	1 330 162,10		—	

2. Сведения о частях границ уточняемого земельного участка с кадастровым номером _____ **13:22:0114002:294** _____ :

Обозначение части границ		Горизонтальное проложение (S), м	Описание прохождения части границ	Сведения о согласовании местоположения границ (согласовано/спорное)
от т.	до т.			
1	2	3	4	5

1	2	3	4	5
н26934У	н26935У	16,34	—	согласовано
н26935У	н26551У	35,78		
н26551У	н26936У	12,91		
н26936У	н26550У	6,23		
н26550У	н26549У	14,81		
н26549У	н26938У	7,71		
н26938У	н3038У	6,62		
н3038У	н3037У	27,18		
н3037У	н26937У	35,77		
н26937У	н26934У	26,45		

3. Сведения о характеристиках уточняемого земельного участка с кадастровым номером 13:22:0114002:294 :

№ п/п	Наименование характеристики земельного участка	Значение характеристики
1	2	3
1.	Адрес земельного участка	—
1.1.	Сведения о местоположении земельного участка (при отсутствии адреса) в структурированном в соответствии с федеральной информационной адресной системой виде	Российская Федерация, Республика Мордовия, Чамзинский р-н, Чамзинка рп, Маяковского ул, № 2
1.2.	Дополнительные сведения о местоположении земельного участка	—
2.	Площадь земельного участка ± величина погрешности определения (вычисления) площади ($P \pm \Delta P$), м ²	1 687 ± 14,00
3.	Формула, примененная для вычисления предельной погрешности определения площади земельного участка, с подставленными значениями и итоговые (вычисленные) значения	$3,5 * 0,10 * \sqrt{(1\ 687,00)} = 14$
4.	Площадь земельного участка согласно сведениям Единого государственного реестра недвижимости (Ркад), м ²	1 850,00
5.	Оценка расхождения P и Ркад ($P - P_{кад}$), м ²	163
6.	Предельный минимальный и максимальный размеры земельного участка (P _{мин} и P _{макс}), м ²	— —
7.	Вид (виды) разрешенного использования	Для индивидуального жилищного строительства
7.1.	Дополнительные сведения об использовании земельного участка	—
8.	Кадастровый или иной государственный учетный номер (инвентарный) здания, сооружения, объекта незавершенного строительства, расположенного на земельном участке	13:22:0114002:2435

1	2	3
9.	Сведения о земельных участках (землях общего пользования, территории общего пользования), посредством которых обеспечивается доступ	—
10.	Иные сведения	—

4. Пояснения к сведениям об уточняемом земельном участке с кадастровым номером 13:22:0114002:294 :

1.	—
----	---

1. Сведения о характерных точках границ уточняемого земельного участка с кадастровым номером 13:22:0114002:295 :

Система координат — Зона № —

Обозначение характерных точек границ	Координаты, м				Метод определения координат	Формулы, примененные для расчета средней квадратической погрешности определения координат характерных точек границ (Mt), с подставленными в такие формулы значениями и итоговые (вычисленные) значения Mt, м	Описание закрепления точки
	содержатся в Едином государственном реестре недвижимости		определены в результате выполнения комплексных кадастровых работ				
	X	Y	X	Y			
1	2	3	4	5	6	7	8
н26944 У	—	—	417 117,51	1 330 104,80	—	0,30	—
н26946 У	—	—	417 117,51	1 330 127,65			
н3019У	—	—	417 121,57	1 330 127,74			
н3020У	—	—	417 121,55	1 330 130,72			
н3021У	—	—	417 123,03	1 330 130,73			
н3022У	—	—	417 123,66	1 330 140,13			
н3023У	—	—	417 123,42	1 330 151,08			
н26947 У	—	—	417 123,32	1 330 155,55			
н26948 У	—	—	417 096,78	1 330 158,09			
н26926 У	—	—	417 096,46	1 330 156,73			
н26929 У	—	—	417 094,82	1 330 134,72			

1	2	3	4	5	6	7	8
н26928 У	—	—	417 093,78	1 330 127,74		—	—
н7У	—	—	417 093,15	1 330 122,51		0,10	Долговременный межевой знак
н6У	—	—	417 091,29	1 330 102,36			
н26945 У	—	—	417 100,86	1 330 103,47		—	—
н26944 У	—	—	417 117,51	1 330 104,80			

2. Сведения о частях границ уточняемого земельного участка с кадастровым номером 13:22:0114002:295 :

Обозначение части границ		Горизонтальное проложение (S), м	Описание прохождения части границ	Сведения о согласовании местоположения границ (согласовано/спорное)
от т.	до т.			
1	2	3	4	5
н26944У	н26946У	22,85	—	согласовано
н26946У	н3019У	4,06		
н3019У	н3020У	2,98		
н3020У	н3021У	1,48		
н3021У	н3022У	9,42		
н3022У	н3023У	10,95		
н3023У	н26947У	4,47		
н26947У	н26948У	26,66		
н26948У	н26926У	1,40		
н26926У	н26929У	22,07		
н26929У	н26928У	7,06		
н26928У	н7У	5,27		
н7У	н6У	20,24		
н6У	н26945У	9,63		
н26945У	н26944У	16,70		

3. Сведения о характеристиках уточняемого земельного участка с кадастровым номером 13:22:0114002:295 :

№ п/п	Наименование характеристики земельного участка	Значение характеристики
1	2	3
1		

1	2	3
1.	Адрес земельного участка	—
1.1.	Сведения о местоположении земельного участка (при отсутствии адреса) в структурированном в соответствии с федеральной информационной адресной системой виде	Российская Федерация, Республика Мордовия, Чамзинский р-н, Чамзинка рп, Чамзинка рп, Маяковского ул, 3
1.2.	Дополнительные сведения о местоположении земельного участка	—
2.	Площадь земельного участка ± величина погрешности определения (вычисления) площади ($P \pm \Delta P$), м ²	1 413 ± 13,00
3.	Формула, примененная для вычисления предельной погрешности определения площади земельного участка, с подставленными значениями и итоговые (вычисленные) значения	$3,5 * 0,10 * \sqrt{(1\ 413,00)} = 13$
4.	Площадь земельного участка согласно сведениям Единого государственного реестра недвижимости (Ркад), м ²	1 387,00
5.	Оценка расхождения Р и Ркад ($P - P_{кад}$), м ²	26
6.	Предельный минимальный и максимальный размеры земельного участка ($P_{мин}$ и $P_{макс}$), м ²	— —
7.	Вид (виды) разрешенного использования	Для ведения личного подсобного хозяйства
7.1.	Дополнительные сведения об использовании земельного участка	—
8.	Кадастровый или иной государственный учетный номер (инвентарный) здания, сооружения, объекта незавершенного строительства, расположенного на земельном участке	13:22:0114002:5785
9.	Сведения о земельных участках (землях общего пользования, территории общего пользования), посредством которых обеспечивается доступ	—
10.	Иные сведения	—
4. Пояснения к сведениям об уточняемом земельном участке с кадастровым номером		13:22:0114002:295 :
1.		—

1	2	3	4	5
н26934У	н26949У	6,09	—	согласовано
н26949У	н26950У	24,24		
н26950У	н26951У	6,34		
н26951У	н26553У	43,10		
н26553У	н26552У	4,37		
н26552У	н26551У	23,80		

3. Сведения о характеристиках уточняемого земельного участка с кадастровым номером 13:22:0114002:296 :

№ п/п	Наименование характеристики земельного участка	Значение характеристики
1	2	3
1.	Адрес земельного участка	—
1.1.	Сведения о местоположении земельного участка (при отсутствии адреса) в структурированном в соответствии с федеральной информационной адресной системой виде	Российская Федерация, Республика Мордовия, Чамзинский р-н, Чамзинка рп, Маяковского ул, № 4
1.2.	Дополнительные сведения о местоположении земельного участка	—
2.	Площадь земельного участка ± величина погрешности определения (вычисления) площади ($P \pm \Delta P$), м ²	1 498 ± 14,00
3.	Формула, примененная для вычисления предельной погрешности определения площади земельного участка, с подставленными значениями и итоговые (вычисленные) значения	$3,5*0,10*\sqrt{(1\ 498,00)} = 14$
4.	Площадь земельного участка согласно сведениям Единого государственного реестра недвижимости (Ркад), м ²	1 530,00
5.	Оценка расхождения Р и Ркад ($P - P_{кад}$), м ²	32
6.	Предельный минимальный и максимальный размеры земельного участка (Рмин и Рмакс), м ²	— —
7.	Вид (виды) разрешенного использования	Для индивидуального жилищного строительства
7.1.	Дополнительные сведения об использовании земельного участка	—
8.	Кадастровый или иной государственный учетный номер (инвентарный) здания, сооружения, объекта незавершенного строительства, расположенного на земельном участке	13:22:0114002:2436
9.	Сведения о земельных участках (землях общего пользования, территории общего пользования), посредством которых обеспечивается доступ	—
10.	Иные сведения	—

4. Пояснения к сведениям об уточняемом земельном участке с кадастровым номером 13:22:0114002:296 :

1. —

1. Сведения о характерных точках границ уточняемого земельного участка с кадастровым номером 13:22:0114002:298 :

Система координат — Зона № —

Обозначение характерных точек границ	Координаты, м				Метод определения координат	Формулы, примененные для расчета средней квадратической погрешности определения координат характерных точек границ (Mt), с подставленными в такие формулы значениями и итоговые (вычисленные) значения Mt, м	Описание закрепления точки
	содержатся в Едином государственном реестре недвижимости		определены в результате выполнения комплексных кадастровых работ				
	X	Y	X	Y			
1	2	3	4	5	6	7	8
н26564 У	—	—	417 175,20	1 330 208,97	—	0,10	—
н26555 У	—	—	417 166,82	1 330 208,37			
н26554 У	—	—	417 159,42	1 330 209,59			
н26553 У	—	—	417 151,29	1 330 210,17			
н26951 У	—	—	417 147,67	1 330 167,22			
н26950 У	—	—	417 146,58	1 330 160,97			
н26960 У	—	—	417 173,37	1 330 162,28			
н26961 У	—	—	417 173,62	1 330 170,05			
н26962 У	—	—	417 174,57	1 330 175,62			
н26963 У	—	—	417 175,11	1 330 188,76			
н26564 У	—	—	417 175,20	1 330 208,97			

2. Сведения о частях границ уточняемого земельного участка с кадастровым номером 13:22:0114002:298 :

Обозначение части границ		Горизонтальное проложение (S), м	Описание прохождения части границ	Сведения о согласовании местоположения границ (согласовано/спорное)
от т.	до т.			
1	2	3	4	5
н26564У	н26555У	8,40	—	согласовано
н26555У	н26554У	7,50		
н26554У	н26553У	8,15		
н26553У	н26951У	43,10		
н26951У	н26950У	6,34		
н26950У	н26960У	26,82		
н26960У	н26961У	7,77		
н26961У	н26962У	5,65		
н26962У	н26963У	13,15		
н26963У	н26564У	20,21		

3. Сведения о характеристиках уточняемого земельного участка с кадастровым номером 13:22:0114002:298 :

№ п/п	Наименование характеристики земельного участка	Значение характеристики
1	2	3
1.	Адрес земельного участка	—
1.1.	Сведения о местоположении земельного участка (при отсутствии адреса) в структурированном в соответствии с федеральной информационной адресной системой виде	Российская Федерация, Республика Мордовия, Чамзинский р-н, Чамзинка рп, Маяковского ул, №6
1.2.	Дополнительные сведения о местоположении земельного участка	—
2.	Площадь земельного участка ± величина погрешности определения (вычисления) площади ($P \pm \Delta P$), м ²	1 211 ± 12,00
3.	Формула, примененная для вычисления предельной погрешности определения площади земельного участка, с подставленными значениями и итоговые (вычисленные) значения	$3,5 * 0,10 * \sqrt{(1\ 211,00)} = 12$
4.	Площадь земельного участка согласно сведениям Единого государственного реестра недвижимости (Ркад), м ²	1 200,00
5.	Оценка расхождения Р и Ркад ($P - P_{кад}$), м ²	11
6.	Предельный минимальный и максимальный размеры земельного участка (Рмин и Рмакс), м ²	— —
7.	Вид (виды) разрешенного использования	Для индивидуального жилищного строительства

1	2	3
7.1.	Дополнительные сведения об использовании земельного участка	—
8.	Кадастровый или иной государственный учетный номер (инвентарный) здания, сооружения, объекта незавершенного строительства, расположенного на земельном участке	13:22:0114002:2437
9.	Сведения о земельных участках (землях общего пользования, территории общего пользования), посредством которых обеспечивается доступ	—
10.	Иные сведения	—

4. Пояснения к сведениям об уточняемом земельном участке с кадастровым номером 13:22:0114002:298 :

1.	—
----	---

1. Сведения о характерных точках границ уточняемого земельного участка с кадастровым номером 13:22:0114002:299 :
Система координат — Зона № —

Обозначение характерных точек границ	Координаты, м				Метод определения координат	Формулы, примененные для расчета средней квадратической погрешности определения координат характерных точек границ (Mt), с подставленными в такие формулы значениями и итоговые (вычисленные) значения Mt, м	Описание закрепления точки
	содержатся в Едином государственном реестре недвижимости		определены в результате выполнения комплексных кадастровых работ				
	X	Y	X	Y			
1	2	3	4	5	6	7	8
н26978 У	—	—	417 199,79	1 330 209,30	—	—	—
н26983 У	—	—	417 198,27	1 330 189,65			
н26982 У	—	—	417 198,02	1 330 185,91			
н26981 У	—	—	417 197,84	1 330 174,38			
н26980 У	—	—	417 197,86	1 330 164,61			
н26984 У	—	—	417 210,20	1 330 166,60			

1	2	3	4	5	6	7	8
н26985 У	—	—	417 223,38	1 330 167,84	—	—	—
н26986 У	—	—	417 222,59	1 330 179,39			
н26987 У	—	—	417 222,40	1 330 184,93			
н26572 У	—	—	417 222,71	1 330 211,30			
н26571 У	—	—	417 211,22	1 330 210,39			
н26978 У	—	—	417 199,79	1 330 209,30			

2. Сведения о частях границ уточняемого земельного участка с кадастровым номером 13:22:0114002:299 :

Обозначение части границ		Горизонтальное проложение (S), м	Описание прохождения части границ	Сведения о согласовании местоположения границ (согласовано/спорное)
от т.	до т.			
1	2	3	4	5
н26978У	н26983У	19,71	—	согласовано
н26983У	н26982У	3,75		
н26982У	н26981У	11,53		
н26981У	н26980У	9,77		
н26980У	н26984У	12,50		
н26984У	н26985У	13,24		
н26985У	н26986У	11,58		
н26986У	н26987У	5,54		
н26987У	н26572У	26,37		
н26572У	н26571У	11,53		
н26571У	н26978У	11,48		

3. Сведения о характеристиках уточняемого земельного участка с кадастровым номером 13:22:0114002:299 :

№ п/п	Наименование характеристики земельного участка	Значение характеристики
1	2	3

1	2	3
1.	Адрес земельного участка	—
1.1.	Сведения о местоположении земельного участка (при отсутствии адреса) в структурированном в соответствии с федеральной информационной адресной системой виде	Российская Федерация, Республика Мордовия, Чамзинский р-н, Чамзинка рп, Маяковского ул, № 8
1.2.	Дополнительные сведения о местоположении земельного участка	—
2.	Площадь земельного участка ± величина погрешности определения (вычисления) площади ($P \pm \Delta P$), м ²	1 063 ± 11,00
3.	Формула, примененная для вычисления предельной погрешности определения площади земельного участка, с подставленными значениями и итоговые (вычисленные) значения	$3,5*0,10*\sqrt{(1\ 063,00)} = 11$
4.	Площадь земельного участка согласно сведениям Единого государственного реестра недвижимости (Ркад), м ²	1 060,00
5.	Оценка расхождения P и Ркад ($P - P_{кад}$), м ²	3
6.	Предельный минимальный и максимальный размеры земельного участка (Pмин и Pмакс), м ²	— —
7.	Вид (виды) разрешенного использования	Для индивидуального жилищного строительства
7.1.	Дополнительные сведения об использовании земельного участка	—
8.	Кадастровый или иной государственный учетный номер (инвентарный) здания, сооружения, объекта незавершенного строительства, расположенного на земельном участке	13:22:0114002:2439
9.	Сведения о земельных участках (землях общего пользования, территории общего пользования), посредством которых обеспечивается доступ	—
10.	Иные сведения	—
4. Пояснения к сведениям об уточняемом земельном участке с кадастровым номером		13:22:0114002:299 :
1.	—	—

1. Сведения о характерных точках границ уточняемого земельного участка с кадастровым номером _____					13:22:0114002:301 _____	Зона № _____		
Система координат _____								
Обозначение характерных точек границ	Координаты, м				Метод определения координат	Формулы, примененные для расчета средней квадратической погрешности определения координат характерных точек границ (Mt), с подставленными в такие формулы значениями и итоговые (вычисленные) значения Mt, м	Описание закрепления точки	
	содержатся в Едином государственном реестре недвижимости		определены в результате выполнения комплексных кадастровых работ					
	X	Y	X	Y				
1	2	3	4	5	6	7	8	
н26985 У	—	—	417 223,38	1 330 167,84	—	—	—	
н27006 У	—	—	417 246,06	1 330 172,32				
н27007 У	—	—	417 245,01	1 330 181,14				
н27008 У	—	—	417 243,30	1 330 192,81				
н27009 У	—	—	417 242,61	1 330 192,81				
н27010 У	—	—	417 242,24	1 330 195,24				
н26575 У	—	—	417 239,55	1 330 212,19				0,10
н26573 У	—	—	417 224,20	1 330 211,42				—
н26572 У	—	—	417 222,71	1 330 211,30				
н26987 У	—	—	417 222,40	1 330 184,93				
н26986 У	—	—	417 222,59	1 330 179,39				
н26985 У	—	—	417 223,38	1 330 167,84				

2. Сведения о частях границ уточняемого земельного участка с кадастровым номером 13:22:0114002:301 :

Обозначение части границ		Горизонтальное проложение (S), м	Описание прохождения части границ	Сведения о согласовании местоположения границ (согласовано/спорное)
от т.	до т.			
1	2	3	4	5
н26985У	н27006У	23,12	—	согласовано
н27006У	н27007У	8,88		
н27007У	н27008У	11,79		
н27008У	н27009У	0,69		
н27009У	н27010У	2,46		
н27010У	н26575У	17,16		
н26575У	н26573У	15,37		
н26573У	н26572У	1,49		
н26572У	н26987У	26,37		
н26987У	н26986У	5,54		
н26986У	н26985У	11,58		

3. Сведения о характеристиках уточняемого земельного участка с кадастровым номером 13:22:0114002:301 :

№ п/п	Наименование характеристики земельного участка	Значение характеристики
1	2	3
1.	Адрес земельного участка	—
1.1.	Сведения о местоположении земельного участка (при отсутствии адреса) в структурированном в соответствии с федеральной информационной адресной системой виде	Российская Федерация, Республика Мордовия, Чамзинский р-н, Чамзинка рп, Маяковского ул, № 9.
1.2.	Дополнительные сведения о местоположении земельного участка	—
2.	Площадь земельного участка ± величина погрешности определения (вычисления) площади ($P \pm \Delta P$), м ²	856 ± 10,00
3.	Формула, примененная для вычисления предельной погрешности определения площади земельного участка, с подставленными значениями и итоговые (вычисленные) значения	$3,5 * 0,10 * \sqrt{(856,00)} = 10$
4.	Площадь земельного участка согласно сведениям Единого государственного реестра недвижимости (Ркад), м ²	1 250,00
5.	Оценка расхождения Р и Ркад ($P - P_{кад}$), м ²	394
6.	Предельный минимальный и максимальный размеры земельного участка (Рмин и Рмакс), м ²	— —

1	2	3
7.	Вид (виды) разрешенного использования	Для индивидуального жилищного строительства
7.1.	Дополнительные сведения об использовании земельного участка	—
8.	Кадастровый или иной государственный учетный номер (инвентарный) здания, сооружения, объекта незавершенного строительства, расположенного на земельном участке	13:22:0114002:2440
9.	Сведения о земельных участках (землях общего пользования, территории общего пользования), посредством которых обеспечивается доступ	—
10.	Иные сведения	—

4. Пояснения к сведениям об уточняемом земельном участке с кадастровым номером 13:22:0114002:301 :

1.	—
----	---

1. Сведения о характерных точках границ уточняемого земельного участка с кадастровым номером 13:22:0114002:304 :

Система координат — Зона № —

Обозначение характерных точек границ	Координаты, м				Метод определения координат	Формулы, примененные для расчета средней квадратической погрешности определения координат характерных точек границ (Mt), с подставленными в такие формулы значениями и итоговые (вычисленные) значения Mt, м	Описание закрепления точки
	содержатся в Едином государственном реестре недвижимости		определены в результате выполнения комплексных кадастровых работ				
	X	Y	X	Y			
1	2	3	4	5	6	7	8
н27027 У	—	—	417 336,70	1 330 188,42	—	0,10	—
н27054 У	—	—	417 373,33	1 330 195,59			
н27055 У	—	—	417 370,20	1 330 213,83			
н27056 У	—	—	417 367,72	1 330 228,31			
н26625 У	—	—	417 352,36	1 330 226,61			
н27057 У	—	—	417 340,28	1 330 225,27			

1	2	3	4	5	6	7	8
н27030 У	—	—	417 332,51	1 330 223,14	—	0,10	—
н27029 У	—	—	417 333,91	1 330 211,17			
н27028 У	—	—	417 335,97	1 330 193,98			
н27027 У	—	—	417 336,70	1 330 188,42			

2. Сведения о частях границ уточняемого земельного участка с кадастровым номером 13:22:0114002:304 :

Обозначение части границ		Горизонтальное проложение (S), м	Описание прохождения части границ	Сведения о согласовании местоположения границ (согласовано/спорное)
от т.	до т.			
1	2	3	4	5
н27027У	н27054У	37,33	—	согласовано
н27054У	н27055У	18,51		
н27055У	н27056У	14,69		
н27056У	н26625У	15,45		
н26625У	н27057У	12,15		
н27057У	н27030У	8,06		
н27030У	н27029У	12,05		
н27029У	н27028У	17,31		
н27028У	н27027У	5,61		

3. Сведения о характеристиках уточняемого земельного участка с кадастровым номером 13:22:0114002:304 :

№ п/п	Наименование характеристики земельного участка	Значение характеристики
1	2	3
1.	Адрес земельного участка	—
1.1.	Сведения о местоположении земельного участка (при отсутствии адреса) в структурированном в соответствии с федеральной информационной адресной системой виде	Российская Федерация, Республика Мордовия, Чамзинский р-н, Чамзинка рп, Маяковского ул, № 14
1.2.	Дополнительные сведения о местоположении земельного участка	—
2.	Площадь земельного участка ± величина погрешности определения (вычисления) площади ($P \pm \Delta P$), м ²	1 260 ± 12,00

1	2	3
3.	Формула, примененная для вычисления предельной погрешности определения площади земельного участка, с подставленными значениями и итоговые (вычисленные) значения	$3,5*0,10*\sqrt{(1\ 260,00)} = 12$
4.	Площадь земельного участка согласно сведениям Единого государственного реестра недвижимости (Ркад), м ²	1 250,00
5.	Оценка расхождения Р и Ркад (Р - Ркад), м ²	10
6.	Предельный минимальный и максимальный размеры земельного участка (Рмин и Рмакс), м ²	— —
7.	Вид (виды) разрешенного использования	Для ведения личного подсобного хозяйства
7.1.	Дополнительные сведения об использовании земельного участка	—
8.	Кадастровый или иной государственный учетный номер (инвентарный) здания, сооружения, объекта незавершенного строительства, расположенного на земельном участке	13:22:0114002:2444
9.	Сведения о земельных участках (землях общего пользования, территории общего пользования), посредством которых обеспечивается доступ	—
10.	Иные сведения	—

4. Пояснения к сведениям об уточняемом земельном участке с кадастровым номером 13:22:0114002:304 :

1.	—
----	---

1. Сведения о характерных точках границ уточняемого земельного участка с кадастровым номером 13:22:0114002:306 :
Система координат — Зона № —

Обозначение характерных точек границ	Координаты, м				Метод определения координат	Формулы, примененные для расчета средней квадратической погрешности определения координат характерных точек границ (Mt), с подставленными в такие формулы значениями и итоговые (вычисленные) значения Mt, м	Описание закрепления точки
	содержатся в Едином государственном реестре недвижимости		определены в результате выполнения комплексных кадастровых работ				
	X	Y	X	Y			
1	2	3	4	5	6	7	8
н26648 У	—	—	417 422,01	1 330 236,92	—	—	—

1	2	3	4	5	6	7	8																																
н26642 у	—	—	417 415,26	1 330 237,70	—	0,10	—																																
н27068 у	—	—	417 415,26	1 330 234,82		—			—																														
н27069 у	—	—	417 408,60	1 330 233,95				—		—	—																												
н27070 у	—	—	417 403,01	1 330 233,95						—			—																										
н27064 у	—	—	417 399,37	1 330 233,52								—			—																								
н27063 у	—	—	417 401,40	1 330 212,12										—		0,10	—																						
н27062 у	—	—	417 401,87	1 330 208,81												—			—																				
н27061 у	—	—	417 403,45	1 330 200,31														—			—																		
н27071 у	—	—	417 415,21	1 330 203,07																—		—	—																
н27072 у	—	—	417 423,67	1 330 204,46																		—			—														
н27073 у	—	—	417 425,65	1 330 195,86																				—			—												
н27074 у	—	—	417 442,75	1 330 199,43																						—		0,10	—										
н27075 у	—	—	417 440,24	1 330 214,22																								—		—	—								
н26514 у	—	—	417 431,50	1 330 216,49																										—			—						
н26517 у	—	—	417 430,52	1 330 217,32																												—			—				
н26518 у	—	—	417 429,13	1 330 217,59																														—		0,10	—		
н26513 у	—	—	417 432,37	1 330 234,98																																—			—

1	2	3	4	5	6	7	8
н26648 У	—	—	417 422,01	1 330 236,92	—	—	—

2. Сведения о частях границ уточняемого земельного участка с кадастровым номером 13:22:0114002:306 :

Обозначение части границ		Горизонтальное проложение (S), м	Описание прохождения части границ	Сведения о согласовании местоположения границ (согласовано/спорное)
от т.	до т.			
1	2	3	4	5
н26648У	н26642У	6,79	—	согласовано
н26642У	н27068У	2,88		
н27068У	н27069У	6,72		
н27069У	н27070У	5,59		
н27070У	н27064У	3,67		
н27064У	н27063У	21,50		
н27063У	н27062У	3,34		
н27062У	н27061У	8,65		
н27061У	н27071У	12,08		
н27071У	н27072У	8,57		
н27072У	н27073У	8,82		
н27073У	н27074У	17,47		
н27074У	н27075У	15,00		
н27075У	н26514У	9,03		
н26514У	н26517У	1,28		
н26517У	н26518У	1,42		
н26518У	н26513У	17,69		
н26513У	н26648У	10,54		

3. Сведения о характеристиках уточняемого земельного участка с кадастровым номером 13:22:0114002:306 :

№ п/п	Наименование характеристики земельного участка	Значение характеристики
1	2	3
1.	Адрес земельного участка	—
1.1.	Сведения о местоположении земельного участка (при отсутствии адреса) в структурированном в соответствии с федеральной информационной адресной системой виде	Российская Федерация, Республика Мордовия, Чамзинский р-н, Чамзинка рп, Маяковского ул, 16
1.2.	Дополнительные сведения о местоположении земельного участка	—

1	2	3	4	5	6	7	8
н27167 У	—	—	417 016,31	1 330 052,59	—	0,10	—
н27149 У	—	—	417 023,33	1 330 053,17			
н27150 У	—	—	417 036,60	1 330 054,61			
н27152 У	—	—	417 044,10	1 330 046,80			
н27153 У	—	—	417 046,97	1 330 044,15			
н27157 У	—	—	417 051,14	1 330 045,08			
н27158 У	—	—	417 047,78	1 330 056,64			
н27159 У	—	—	417 045,59	1 330 064,07			
н27160 У	—	—	417 042,07	1 330 079,77			
н27161 У	—	—	417 042,69	1 330 081,13			
н27162 У	—	—	417 041,21	1 330 081,99			
н27163 У	—	—	417 022,50	1 330 084,61			
н27165 У	—	—	417 021,72	1 330 079,65			
н27167 У	—	—	417 016,31	1 330 052,59			

2. Сведения о частях границ уточняемого земельного участка с кадастровым номером 13:22:0114002:318 :

Обозначение части границ		Горизонтальное проложение (S), м	Описание прохождения части границ	Сведения о согласовании местоположения границ (согласовано/спорное)
от т.	до т.			
1	2	3	4	5
н27167У	н27149У	7,04	—	согласовано
н27149У	н27150У	13,35		
н27150У	н27152У	10,83		

1	2	3	4	5
н27152У	н27153У	3,91	—	согласовано
н27153У	н27157У	4,27		
н27157У	н27158У	12,04		
н27158У	н27159У	7,75		
н27159У	н27160У	16,09		
н27160У	н27161У	1,49		
н27161У	н27162У	1,71		
н27162У	н27163У	18,89		
н27163У	н27165У	5,02		
н27165У	н27167У	27,60		

3. Сведения о характеристиках уточняемого земельного участка с кадастровым номером 13:22:0114002:318 :

№ п/п	Наименование характеристики земельного участка	Значение характеристики
1	2	3
1.	Адрес земельного участка	—
1.1.	Сведения о местоположении земельного участка (при отсутствии адреса) в структурированном в соответствии с федеральной информационной адресной системой виде	Российская Федерация, Республика Мордовия, Чамзинский р-н, Чамзинка рп, К.Маркса ул, 2
1.2.	Дополнительные сведения о местоположении земельного участка	—
2.	Площадь земельного участка ± величина погрешности определения (вычисления) площади ($P \pm \Delta P$), м ²	824 ± 10,00
3.	Формула, примененная для вычисления предельной погрешности определения площади земельного участка, с подставленными значениями и итоговые (вычисленные) значения	$3,5 * 0,10 * \sqrt{(824,00)} = 10$
4.	Площадь земельного участка согласно сведениям Единого государственного реестра недвижимости (Ркад), м ²	750,00
5.	Оценка расхождения Р и Ркад ($P - P_{кад}$), м ²	74
6.	Предельный минимальный и максимальный размеры земельного участка (Рмин и Рмакс), м ²	— —
7.	Вид (виды) разрешенного использования	Для индивидуального жилищного строительства
7.1.	Дополнительные сведения об использовании земельного участка	—
8.	Кадастровый или иной государственный учетный номер (инвентарный) здания, сооружения, объекта незавершенного строительства, расположенного на земельном участке	13:22:0114002:2086

1	2	3
9.	Сведения о земельных участках (землях общего пользования, территории общего пользования), посредством которых обеспечивается доступ	—
10.	Иные сведения	—

4. Пояснения к сведениям об уточняемом земельном участке с кадастровым номером 13:22:0114002:318 :

1.	—
----	---

1. Сведения о характерных точках границ уточняемого земельного участка с кадастровым номером 13:22:0114002:320 :
Система координат — Зона № —

Обозначение характерных точек границ	Координаты, м				Метод определения координат	Формулы, примененные для расчета средней квадратической погрешности определения координат характерных точек границ (Mt), с подставленными в такие формулы значениями и итоговые (вычисленные) значения Mt, м	Описание закрепления точки
	содержатся в Едином государственном реестре недвижимости		определены в результате выполнения комплексных кадастровых работ				
	X	Y	X	Y			
1	2	3	4	5	6	7	8
н4У	—	—	417 136,58	1 330 007,32	—	0,10	Долговременный межевой знак
н3У	—	—	417 138,75	1 330 045,14		—	
н27303 У	—	—	417 116,29	1 330 040,43		0,30	—
н27304 У	—	—	417 116,52	1 330 039,33			
н2606У	—	—	417 112,46	1 330 038,59			
н2607У	—	—	417 113,46	1 330 031,83		0,10	—
н27302 У	—	—	417 112,69	1 330 001,37			
н27301 У	—	—	417 110,97	1 329 987,40			
н5У	—	—	417 132,15	1 329 988,28		—	0,10

1	2	3	4	5	6	7	8
н4У	—	—	417 136,58	1 330 007,32	—	0,10	Долговременный межевой знак

2. Сведения о частях границ уточняемого земельного участка с кадастровым номером 13:22:0114002:320 :

Обозначение части границ		Горизонтальное проложение (S), м	Описание прохождения части границ	Сведения о согласовании местоположения границ (согласовано/спорное)
от т.	до т.			
1	2	3	4	5
н4У	н3У	37,88	—	согласовано
н3У	н27303У	22,95		
н27303У	н27304У	1,12		
н27304У	н2606У	4,13		
н2606У	н2607У	6,83		
н2607У	н27302У	30,47		
н27302У	н27301У	14,08		
н27301У	н5У	21,20		
н5У	н4У	19,55		

3. Сведения о характеристиках уточняемого земельного участка с кадастровым номером 13:22:0114002:320 :

№ п/п	Наименование характеристики земельного участка	Значение характеристики
1	2	3
1.	Адрес земельного участка	—
1.1.	Сведения о местоположении земельного участка (при отсутствии адреса) в структурированном в соответствии с федеральной информационной адресной системой виде	Российская Федерация, Республика Мордовия, Чамзинский р-н, Чамзинка рп, К.Маркса ул, 5.
1.2.	Дополнительные сведения о местоположении земельного участка	—
2.	Площадь земельного участка ± величина погрешности определения (вычисления) площади ($P \pm \Delta P$), м ²	$1\ 288 \pm 13,00$
3.	Формула, примененная для вычисления предельной погрешности определения площади земельного участка, с подставленными значениями и итоговые (вычисленные) значения	$3,5 * 0,10 * \sqrt{(1\ 288,00)} = 13$
4.	Площадь земельного участка согласно сведениям Единого государственного реестра недвижимости (Ркад), м ²	700,00
5.	Оценка расхождения Р и Ркад ($P - P_{кад}$), м ²	588

1	2	3
6.	Предельный минимальный и максимальный размеры земельного участка (Рмин и Рмакс), м ²	— —
7.	Вид (виды) разрешенного использования	Для ведения личного подсобного хозяйства
7.1.	Дополнительные сведения об использовании земельного участка	—
8.	Кадастровый или иной государственный учетный номер (инвентарный) здания, сооружения, объекта незавершенного строительства, расположенного на земельном участке	13:22:0114002:2342
9.	Сведения о земельных участках (землях общего пользования, территории общего пользования), посредством которых обеспечивается доступ	—
10.	Иные сведения	—

4. Пояснения к сведениям об уточняемом земельном участке с кадастровым номером 13:22:0114002:320 :

1.	—
----	---

1. Сведения о характерных точках границ уточняемого земельного участка с кадастровым номером 13:22:0114002:323 :
Система координат — Зона № —

Обозначение характерных точек границ	Координаты, м				Метод определения координат	Формулы, примененные для расчета средней квадратической погрешности определения координат характерных точек границ (Mt), с подставленными в такие формулы значениями и итоговые (вычисленные) значения Mt, м	Описание закрепления точки
	содержатся в Едином государственном реестре недвижимости		определены в результате выполнения комплексных кадастровых работ				
	X	Y	X	Y			
1	2	3	4	5	6	7	8
н27187 У	—	—	417 097,64	1 330 059,96	—	0,10	Долговременный межевой знак
н26939 У	—	—	417 116,01	1 330 064,67		—	—
н26940 У	—	—	417 115,04	1 330 068,36			
н26941 У	—	—	417 124,79	1 330 070,92			
н26942 У	—	—	417 122,66	1 330 077,74			

1	2	3	4	5	6	7	8	
н26943 У	—	—	417 120,08	1 330 090,15	—	—	—	
н26944 У	—	—	417 117,51	1 330 104,80				
н26945 У	—	—	417 100,86	1 330 103,47				
н6У	—	—	417 091,29	1 330 102,36		0,10	Долговременный межевой знак	
н1У	—	—	417 091,72	1 330 099,18				
н27186 У	—	—	417 091,12	1 330 098,99				—
н27187 У	—	—	417 097,64	1 330 059,96				Долговременный межевой знак

2. Сведения о частях границ уточняемого земельного участка с кадастровым номером 13:22:0114002:323 :

Обозначение части границ		Горизонтальное проложение (S), м	Описание прохождения части границ	Сведения о согласовании местоположения границ (согласовано/спорное)
от т.	до т.			
1	2	3	4	5
н27187У	н26939У	18,96	—	согласовано
н26939У	н26940У	3,82		
н26940У	н26941У	10,08		
н26941У	н26942У	7,14		
н26942У	н26943У	12,68		
н26943У	н26944У	14,87		
н26944У	н26945У	16,70		
н26945У	н6У	9,63		
н6У	н1У	3,21		
н1У	н27186У	0,63		
н27186У	н27187У	39,57		

3. Сведения о характеристиках уточняемого земельного участка с кадастровым номером 13:22:0114002:323 :

№ п/п	Наименование характеристики земельного участка	Значение характеристики
1	2	3
1	2	3

1	2	3
1.	Адрес земельного участка	—
1.1.	Сведения о местоположении земельного участка (при отсутствии адреса) в структурированном в соответствии с федеральной информационной адресной системой виде	Российская Федерация, Республика Мордовия, Чамзинский р-н, Чамзинка рп, К.Маркса ул, № 8.
1.2.	Дополнительные сведения о местоположении земельного участка	—
2.	Площадь земельного участка ± величина погрешности определения (вычисления) площади ($P \pm \Delta P$), м ²	1 083 ± 12,00
3.	Формула, примененная для вычисления предельной погрешности определения площади земельного участка, с подставленными значениями и итоговые (вычисленные) значения	$3,5*0,10*\sqrt{(1\ 083,00)} = 12$
4.	Площадь земельного участка согласно сведениям Единого государственного реестра недвижимости (Ркад), м ²	1 060,00
5.	Оценка расхождения P и Ркад ($P - P_{кад}$), м ²	23
6.	Предельный минимальный и максимальный размеры земельного участка (Pмин и Pмакс), м ²	— —
7.	Вид (виды) разрешенного использования	Для индивидуального жилищного строительства
7.1.	Дополнительные сведения об использовании земельного участка	—
8.	Кадастровый или иной государственный учетный номер (инвентарный) здания, сооружения, объекта незавершенного строительства, расположенного на земельном участке	13:22:0114002:2343
9.	Сведения о земельных участках (землях общего пользования, территории общего пользования), посредством которых обеспечивается доступ	—
10.	Иные сведения	—
4. Пояснения к сведениям об уточняемом земельном участке с кадастровым номером		13:22:0114002:323 :
1.	—	—

1. Сведения о характерных точках границ уточняемого земельного участка с кадастровым номером

13:22:0114002:325

Система координат _____

Зона № _____

Обозначение характерных точек границ	Координаты, м				Метод определения координат	Формулы, примененные для расчета средней квадратической погрешности определения координат характерных точек границ (Mt), с подставленными в такие формулы значениями и итоговые (вычисленные) значения Mt, м	Описание закрепления точки
	содержатся в Едином государственном реестре недвижимости		определены в результате выполнения комплексных кадастровых работ				
	X	Y	X	Y			
1	2	3	4	5	6	7	8
н27194 У	—	—	417 142,24	1 330 128,45	—	—	—
н3018У	—	—	417 128,13	1 330 127,96		0,30	
н3019У	—	—	417 121,57	1 330 127,74			
н26946 У	—	—	417 117,51	1 330 127,65			
н26944 У	—	—	417 117,51	1 330 104,80			
н26943 У	—	—	417 120,08	1 330 090,15			
н26942 У	—	—	417 122,66	1 330 077,74			
н26941 У	—	—	417 124,79	1 330 070,92			
н27195 У	—	—	417 148,01	1 330 078,17			
н27196 У	—	—	417 151,32	1 330 078,90			
н27197 У	—	—	417 147,10	1 330 098,02			
н27198 У	—	—	417 146,29	1 330 103,75			
н27199 У	—	—	417 145,00	1 330 111,90			

1	2	3	4	5	6	7	8
н27200 У	—	—	417 144,41	1 330 115,62	—	—	—
н27194 У	—	—	417 142,24	1 330 128,45			

2. Сведения о частях границ уточняемого земельного участка с кадастровым номером 13:22:0114002:325 :

Обозначение части границ		Горизонтальное проложение (S), м	Описание прохождения части границ	Сведения о согласовании местоположения границ (согласовано/спорное)
от т.	до т.			
1	2	3	4	5
н27194У	н3018У	14,12	—	согласовано
н3018У	н3019У	6,56		
н3019У	н26946У	4,06		
н26946У	н26944У	22,85		
н26944У	н26943У	14,87		
н26943У	н26942У	12,68		
н26942У	н26941У	7,14		
н26941У	н27195У	24,33		
н27195У	н27196У	3,39		
н27196У	н27197У	19,58		
н27197У	н27198У	5,79		
н27198У	н27199У	8,25		
н27199У	н27200У	3,77		
н27200У	н27194У	13,01		

3. Сведения о характеристиках уточняемого земельного участка с кадастровым номером 13:22:0114002:325 :

№ п/п	Наименование характеристики земельного участка	Значение характеристики
1	2	3
1.	Адрес земельного участка	—
1.1.	Сведения о местоположении земельного участка (при отсутствии адреса) в структурированном в соответствии с федеральной информационной адресной системой виде	Российская Федерация, Республика Мордовия, Чамзинский р-н, Чамзинка рп, К.Маркса ул, 10
1.2.	Дополнительные сведения о местоположении земельного участка	—
2.	Площадь земельного участка ± величина погрешности определения (вычисления) площади ($P \pm \Delta P$), м ²	1 476 ± 13,00

1	2	3
3.	Формула, примененная для вычисления предельной погрешности определения площади земельного участка, с подставленными значениями и итоговые (вычисленные) значения	$3,5*0,10*\sqrt{(1\ 476,00)} = 13$
4.	Площадь земельного участка согласно сведениям Единого государственного реестра недвижимости (Ркад), м ²	1 450,00
5.	Оценка расхождения Р и Ркад (Р - Ркад), м ²	26
6.	Предельный минимальный и максимальный размеры земельного участка (Рмин и Рмакс), м ²	— —
7.	Вид (виды) разрешенного использования	Для индивидуального жилищного строительства
7.1.	Дополнительные сведения об использовании земельного участка	—
8.	Кадастровый или иной государственный учетный номер (инвентарный) здания, сооружения, объекта незавершенного строительства, расположенного на земельном участке	13:22:0114002:2089
9.	Сведения о земельных участках (землях общего пользования, территории общего пользования), посредством которых обеспечивается доступ	—
10.	Иные сведения	—

4. Пояснения к сведениям об уточняемом земельном участке с кадастровым номером 13:22:0114002:325 :

1.	—
----	---

1. Сведения о характерных точках границ уточняемого земельного участка с кадастровым номером 13:22:0114002:327 :
Система координат — Зона № —

Обозначение характерных точек границ	Координаты, м				Метод определения координат	Формулы, примененные для расчета средней квадратической погрешности определения координат характерных точек границ (Mt), с подставленными в такие формулы значениями и итоговые (вычисленные) значения Mt, м	Описание закрепления точки
	содержатся в Едином государственном реестре недвижимости		определены в результате выполнения комплексных кадастровых работ				
	X	Y	X	Y			
1	2	3	4	5	6	7	8
н3017У	—	—	417 145,22	1 330 128,72	—	0,30	—
н27194У	—	—	417 142,24	1 330 128,45	—	—	—

1	2	3	4	5	6	7	8
н27200 У	—	—	417 144,41	1 330 115,62	—	—	—
н27199 У	—	—	417 145,00	1 330 111,90			
н27198 У	—	—	417 146,29	1 330 103,75			
н27197 У	—	—	417 147,10	1 330 098,02			
н27196 У	—	—	417 151,32	1 330 078,90			
нн 4У	—	—	417 177,95	1 330 085,01		0,10	Металлический столб
нн 3У	—	—	417 172,42	1 330 131,70			
н3017У	—	—	417 145,22	1 330 128,72		0,30	—

2. Сведения о частях границ уточняемого земельного участка с кадастровым номером 13:22:0114002:327 **:**

Обозначение части границ		Горизонтальное проложение (S), м	Описание прохождения части границ	Сведения о согласовании местоположения границ (согласовано/спорное)
от т.	до т.			
1	2	3	4	5
н3017У	н27194У	2,99	—	согласовано
н27194У	н27200У	13,01		
н27200У	н27199У	3,77		
н27199У	н27198У	8,25		
н27198У	н27197У	5,79		
н27197У	н27196У	19,58		
н27196У	нн 4У	27,32		
нн 4У	нн 3У	47,02		
нн 3У	н3017У	27,36		

3. Сведения о характеристиках уточняемого земельного участка с кадастровым номером 13:22:0114002:327 **:**

№ п/п	Наименование характеристики земельного участка	Значение характеристики
1	2	3
1	2	3

1	2	3
1.	Адрес земельного участка	—
1.1.	Сведения о местоположении земельного участка (при отсутствии адреса) в структурированном в соответствии с федеральной информационной адресной системой виде	Российская Федерация, Республика Мордовия, Чамзинский р-н, Чамзинка рп, К.Маркса ул, 12
1.2.	Дополнительные сведения о местоположении земельного участка	—
2.	Площадь земельного участка ± величина погрешности определения (вычисления) площади ($P \pm \Delta P$), м ²	1 416 ± 13,00
3.	Формула, примененная для вычисления предельной погрешности определения площади земельного участка, с подставленными значениями и итоговые (вычисленные) значения	$3,5*0,10*\sqrt{(1\ 416,00)} = 13$
4.	Площадь земельного участка согласно сведениям Единого государственного реестра недвижимости (Ркад), м ²	1 400,00
5.	Оценка расхождения P и Ркад ($P - P_{кад}$), м ²	16
6.	Предельный минимальный и максимальный размеры земельного участка (Pмин и Pмакс), м ²	— —
7.	Вид (виды) разрешенного использования	Для обслуживания жилого дома
7.1.	Дополнительные сведения об использовании земельного участка	—
8.	Кадастровый или иной государственный учетный номер (инвентарный) здания, сооружения, объекта незавершенного строительства, расположенного на земельном участке	13:22:0114002:2090
9.	Сведения о земельных участках (землях общего пользования, территории общего пользования), посредством которых обеспечивается доступ	—
10.	Иные сведения	—
4. Пояснения к сведениям об уточняемом земельном участке с кадастровым номером		13:22:0114002:327 :
1.	—	—

1. Сведения о характерных точках границ уточняемого земельного участка с кадастровым номером

13:22:0114002:331

Система координат _____

Зона № _____

Обозначение характерных точек границ	Координаты, м				Метод определения координат	Формулы, примененные для расчета средней квадратической погрешности определения координат характерных точек границ (Mt), с подставленными в такие формулы значениями и итоговые (вычисленные) значения Mt, м	Описание закрепления точки
	содержатся в Едином государственном реестре недвижимости		определены в результате выполнения комплексных кадастровых работ				
	X	Y	X	Y			
1	2	3	4	5	6	7	8
н27324 У	—	—	417 274,39	1 330 078,04	—	0,10	—
н977У	—	—	417 274,88	1 330 066,00			
н27323 У	—	—	417 274,37	1 330 046,60			
н27322 У	—	—	417 274,37	1 330 044,64			
н27321 У	—	—	417 273,79	1 330 041,35			
н27320 У	—	—	417 273,67	1 330 036,79			
н27319 У	—	—	417 275,48	1 330 024,79			
н978У	—	—	417 275,50	1 330 014,25			
н27330 У	—	—	417 295,32	1 330 014,66			
н27331 У	—	—	417 295,89	1 330 018,49			
н27332 У	—	—	417 297,44	1 330 032,22			
н27333 У	—	—	417 298,36	1 330 045,31			
н27334 У	—	—	417 298,64	1 330 045,50			

1	2	3	4	5	6	7	8
н27335 У	—	—	417 298,98	1 330 049,56	—	—	—
н27336 У	—	—	417 299,76	1 330 052,19			
н27337 У	—	—	417 300,92	1 330 061,18			
н27338 У	—	—	417 300,44	1 330 073,85			
н27339 У	—	—	417 299,13	1 330 082,94			
н27340 У	—	—	417 294,98	1 330 082,25			
н27341 У	—	—	417 294,84	1 330 082,87			
н27324 У	—	—	417 274,39	1 330 078,04			

2. Сведения о частях границ уточняемого земельного участка с кадастровым номером 13:22:0114002:331 :

Обозначение части границ		Горизонтальное проложение (S), м	Описание прохождения части границ	Сведения о согласовании местоположения границ (согласовано/спорное)
от т.	до т.			
1	2	3	4	5
н27324У	н977У	12,05	—	согласовано
н977У	н27323У	19,41		
н27323У	н27322У	1,96		
н27322У	н27321У	3,34		
н27321У	н27320У	4,56		
н27320У	н27319У	12,14		
н27319У	н978У	10,54		
н978У	н27330У	19,82		
н27330У	н27331У	3,87		
н27331У	н27332У	13,82		
н27332У	н27333У	13,12		
н27333У	н27334У	0,34		
н27334У	н27335У	4,07		
н27335У	н27336У	2,74		

1	2	3	4	5
н27336У	н27337У	9,06	—	согласовано
н27337У	н27338У	12,68		
н27338У	н27339У	9,18		
н27339У	н27340У	4,21		
н27340У	н27341У	0,64		
н27341У	н27324У	21,01		

3. Сведения о характеристиках уточняемого земельного участка с кадастровым номером 13:22:0114002:331 :

№ п/п	Наименование характеристики земельного участка	Значение характеристики
1	2	3
1.	Адрес земельного участка	—
1.1.	Сведения о местоположении земельного участка (при отсутствии адреса) в структурированном в соответствии с федеральной информационной адресной системой виде	Российская Федерация, Республика Мордовия, Чамзинский р-н, Чамзинка рп, К.Маркса ул, 17
1.2.	Дополнительные сведения о местоположении земельного участка	—
2.	Площадь земельного участка ± величина погрешности определения (вычисления) площади ($P \pm \Delta P$), м ²	1 596 ± 14,00
3.	Формула, примененная для вычисления предельной погрешности определения площади земельного участка, с подставленными значениями и итоговые (вычисленные) значения	$3,5*0,10*\sqrt{(1\ 596,00)} = 14$
4.	Площадь земельного участка согласно сведениям Единого государственного реестра недвижимости (Ркад), м ²	1 670,00
5.	Оценка расхождения Р и Ркад ($P - P_{кад}$), м ²	74
6.	Предельный минимальный и максимальный размеры земельного участка (Рмин и Рмакс), м ²	— —
7.	Вид (виды) разрешенного использования	Для обслуживания жилого дома
7.1.	Дополнительные сведения об использовании земельного участка	—
8.	Кадастровый или иной государственный учетный номер (инвентарный) здания, сооружения, объекта незавершенного строительства, расположенного на земельном участке	13:22:0114002:2105
9.	Сведения о земельных участках (землях общего пользования, территории общего пользования), посредством которых обеспечивается доступ	—
10.	Иные сведения	—

4. Пояснения к сведениям об уточняемом земельном участке с кадастровым номером 13:22:0114002:331 :

1. —

1. Сведения о характерных точках границ уточняемого земельного участка с кадастровым номером 13:22:0114002:332 :

Система координат — Зона № —

Обозначение характерных точек границ	Координаты, м				Метод определения координат	Формулы, примененные для расчета средней квадратической погрешности определения координат характерных точек границ (Mt), с подставленными в такие формулы значениями и итоговые (вычисленные) значения Mt, м	Описание закрепления точки
	содержатся в Едином государственном реестре недвижимости		определены в результате выполнения комплексных кадастровых работ				
	X	Y	X	Y			
1	2	3	4	5	6	7	8
н27339 У	—	—	417 299,13	1 330 082,94	—	—	—
н27338 У	—	—	417 300,44	1 330 073,85			
н27337 У	—	—	417 300,92	1 330 061,18			
н27336 У	—	—	417 299,76	1 330 052,19			
н27335 У	—	—	417 298,98	1 330 049,56			
н27332 У	—	—	417 297,44	1 330 032,22			
н27331 У	—	—	417 295,89	1 330 018,49			
н27330 У	—	—	417 295,32	1 330 014,66			
н27342 У	—	—	417 300,76	1 330 008,29			
н27355 У	—	—	417 320,76	1 330 006,76			
н27356 У	—	—	417 322,51	1 330 004,31			

1	2	3	4	5	6	7	8	
н27343 У	—	—	417 322,68	1 330 006,67	—	—	—	
н27344 У	—	—	417 323,67	1 330 017,21				
н27345 У	—	—	417 324,13	1 330 023,09				
н27346 У	—	—	417 326,11	1 330 048,41		0,10		—
н27353 У	—	—	417 327,53	1 330 057,60				
н27354 У	—	—	417 328,74	1 330 064,09				
н27347 У	—	—	417 328,92	1 330 068,28				
н27348 У	—	—	417 329,67	1 330 076,71				
н27349 У	—	—	417 329,67	1 330 089,25				
н27350 У	—	—	417 317,35	1 330 087,65		—		
н27352 У	—	—	417 299,13	1 330 083,39				
н27339 У	—	—	417 299,13	1 330 082,94				

2. Сведения о частях границ уточняемого земельного участка с кадастровым номером 13:22:0114002:332 :

Обозначение части границ		Горизонтальное проложение (S), м	Описание прохождения части границ	Сведения о согласовании местоположения границ (согласовано/спорное)
от т.	до т.			
1	2	3	4	5
н27339У	н27338У	9,18	—	согласовано
н27338У	н27337У	12,68		
н27337У	н27336У	9,06		
н27336У	н27335У	2,74		
н27335У	н27332У	17,41		
н27332У	н27331У	13,82		
н27331У	н27330У	3,87		

1	2	3	4	5
н27330У	н27342У	8,38	—	согласовано
н27342У	н27355У	20,06		
н27355У	н27356У	3,01		
н27356У	н27343У	2,37		
н27343У	н27344У	10,59		
н27344У	н27345У	5,90		
н27345У	н27346У	25,40		
н27346У	н27353У	9,30		
н27353У	н27354У	6,60		
н27354У	н27347У	4,19		
н27347У	н27348У	8,46		
н27348У	н27349У	12,54		
н27349У	н27350У	12,42		
н27350У	н27352У	18,71		
н27352У	н27339У	0,45		

3. Сведения о характеристиках уточняемого земельного участка с кадастровым номером 13:22:0114002:332 :

№ п/п	Наименование характеристики земельного участка	Значение характеристики
1	2	3
1.	Адрес земельного участка	—
1.1.	Сведения о местоположении земельного участка (при отсутствии адреса) в структурированном в соответствии с федеральной информационной адресной системой виде	Российская Федерация, Республика Мордовия, Чамзинский р-н, Чамзинка рп, К.Маркса ул, 19
1.2.	Дополнительные сведения о местоположении земельного участка	—
2.	Площадь земельного участка ± величина погрешности определения (вычисления) площади ($P \pm \Delta P$), м ²	2 199 ± 16,00
3.	Формула, примененная для вычисления предельной погрешности определения площади земельного участка, с подставленными значениями и итоговые (вычисленные) значения	$3,5 * 0,10 * \sqrt{(2\ 199,00)} = 16$
4.	Площадь земельного участка согласно сведениям Единого государственного реестра недвижимости (Ркад), м ²	2 200,00
5.	Оценка расхождения Р и Ркад ($P - P_{кад}$), м ²	1

1	2	3
6.	Предельный минимальный и максимальный размеры земельного участка (Рмин и Рмакс), м ²	— —
7.	Вид (виды) разрешенного использования	Для обслуживания жилого дома
7.1.	Дополнительные сведения об использовании земельного участка	—
8.	Кадастровый или иной государственный учетный номер (инвентарный) здания, сооружения, объекта незавершенного строительства, расположенного на земельном участке	13:22:0114002:2215
9.	Сведения о земельных участках (землях общего пользования, территории общего пользования), посредством которых обеспечивается доступ	—
10.	Иные сведения	—

4. Пояснения к сведениям об уточняемом земельном участке с кадастровым номером 13:22:0114002:332 :

1.	—
----	---

1. Сведения о характерных точках границ уточняемого земельного участка с кадастровым номером 13:22:0114002:335 :
Система координат — Зона № —

Обозначение характерных точек границ	Координаты, м				Метод определения координат	Формулы, примененные для расчета средней квадратической погрешности определения координат характерных точек границ (Mt), с подставленными в такие формулы значениями и итоговые (вычисленные) значения Mt, м	Описание закрепления точки
	содержатся в Едином государственном реестре недвижимости		определены в результате выполнения комплексных кадастровых работ				
	X	Y	X	Y			
1	2	3	4	5	6	7	8
н27229 У	—	—	417 330,07	1 330 174,51	—	0,10	—
н27228 У	—	—	417 341,49	1 330 124,68			
н27232 У	—	—	417 341,79	1 330 124,25			
н27233 У	—	—	417 342,38	1 330 121,48			
н27234 У	—	—	417 368,33	1 330 128,31			

1	2	3	4	5	6	7	8
н27248 У	—	—	417 367,93	1 330 129,83	—	—	—
н27235 У	—	—	417 364,55	1 330 142,68			
н27236 У	—	—	417 364,92	1 330 145,23			
н27237 У	—	—	417 362,74	1 330 155,64			
н27238 У	—	—	417 357,58	1 330 180,27			
н27229 У	—	—	417 330,07	1 330 174,51		0,10	—

2. Сведения о частях границ уточняемого земельного участка с кадастровым номером 13:22:0114002:335 :

Обозначение части границ		Горизонтальное проложение (S), м	Описание прохождения части границ	Сведения о согласовании местоположения границ (согласовано/спорное)
от т.	до т.			
1	2	3	4	5
н27229У	н27228У	51,12	—	согласовано
н27228У	н27232У	0,52		
н27232У	н27233У	2,83		
н27233У	н27234У	26,83		
н27234У	н27248У	1,57		
н27248У	н27235У	13,29		
н27235У	н27236У	2,58		
н27236У	н27237У	10,64		
н27237У	н27238У	25,16		
н27238У	н27229У	28,11		

3. Сведения о характеристиках уточняемого земельного участка с кадастровым номером 13:22:0114002:335 :

№ п/п	Наименование характеристики земельного участка	Значение характеристики
1	2	3
1		

1	2	3
1.	Адрес земельного участка	—
1.1.	Сведения о местоположении земельного участка (при отсутствии адреса) в структурированном в соответствии с федеральной информационной адресной системой виде	Российская Федерация, Республика Мордовия, Чамзинский р-н, Чамзинка рп, К.Маркса ул, 26
1.2.	Дополнительные сведения о местоположении земельного участка	—
2.	Площадь земельного участка ± величина погрешности определения (вычисления) площади ($P \pm \Delta P$), м ²	1 474 ± 13,00
3.	Формула, примененная для вычисления предельной погрешности определения площади земельного участка, с подставленными значениями и итоговые (вычисленные) значения	$3,5*0,10*\sqrt{(1\ 474,00)} = 13$
4.	Площадь земельного участка согласно сведениям Единого государственного реестра недвижимости (Ркад), м ²	1 450,00
5.	Оценка расхождения P и Ркад ($P - P_{кад}$), м ²	24
6.	Предельный минимальный и максимальный размеры земельного участка (Pмин и Pмакс), м ²	— —
7.	Вид (виды) разрешенного использования	Для ведения личного подсобного хозяйства
7.1.	Дополнительные сведения об использовании земельного участка	—
8.	Кадастровый или иной государственный учетный номер (инвентарный) здания, сооружения, объекта незавершенного строительства, расположенного на земельном участке	13:22:0114002:2078
9.	Сведения о земельных участках (землях общего пользования, территории общего пользования), посредством которых обеспечивается доступ	—
10.	Иные сведения	—
4. Пояснения к сведениям об уточняемом земельном участке с кадастровым номером		13:22:0114002:335 :
1.	—	—

1	2	3	4	5	6	7	8
н27238 У	—	—	417 357,58	1 330 180,27	—	—	—

2. Сведения о частях границ уточняемого земельного участка с кадастровым номером 13:22:0114002:337 :

Обозначение части границ		Горизонтальное проложение (S), м	Описание прохождения части границ	Сведения о согласовании местоположения границ (согласовано/спорное)
от т.	до т.			
1	2	3	4	5
н27238У	н27237У	25,16	—	согласовано
н27237У	н27236У	10,64		
н27236У	н27235У	2,58		
н27235У	н27248У	13,29		
н27248У	н27249У	4,50		
н27249У	н27250У	0,59		
н27250У	н27251У	21,66		
н27251У	н27252У	17,02		
н27252У	н27253У	2,77		
н27253У	н27254У	11,48		
н27254У	н27255У	19,71		
н27255У	н27238У	25,46		

3. Сведения о характеристиках уточняемого земельного участка с кадастровым номером 13:22:0114002:337 :

№ п/п	Наименование характеристики земельного участка	Значение характеристики
1	2	3
1.	Адрес земельного участка	—
1.1.	Сведения о местоположении земельного участка (при отсутствии адреса) в структурированном в соответствии с федеральной информационной адресной системой виде	Российская Федерация, Республика Мордовия, Чамзинский р-н, Чамзинка рп, К.Маркса ул, № 28.
1.2.	Дополнительные сведения о местоположении земельного участка	—
2.	Площадь земельного участка ± величина погрешности определения (вычисления) площади ($P \pm \Delta P$), м ²	1 344 ± 13,00
3.	Формула, примененная для вычисления предельной погрешности определения площади земельного участка, с подставленными значениями и итоговые (вычисленные) значения	$3,5 * 0,10 * \sqrt{(1\ 344,00)} = 13$

1	2	3
4.	Площадь земельного участка согласно сведениям Единого государственного реестра недвижимости (Ркад), м ²	1 450,00
5.	Оценка расхождения Р и Ркад (Р - Ркад), м ²	106
6.	Предельный минимальный и максимальный размеры земельного участка (Рмин и Рмакс), м ²	— —
7.	Вид (виды) разрешенного использования	Для индивидуального жилищного строительства
7.1.	Дополнительные сведения об использовании земельного участка	—
8.	Кадастровый или иной государственный учетный номер (инвентарный) здания, сооружения, объекта незавершенного строительства, расположенного на земельном участке	13:22:0114002:2358
9.	Сведения о земельных участках (землях общего пользования, территории общего пользования), посредством которых обеспечивается доступ	—
10.	Иные сведения	—

4. Пояснения к сведениям об уточняемом земельном участке с кадастровым номером 13:22:0114002:337 :

1.	—
----	---

1. Сведения о характерных точках границ уточняемого земельного участка с кадастровым номером 13:22:0114002:338 :

Система координат — Зона № —

Обозначение характерных точек границ	Координаты, м				Метод определения координат	Формулы, примененные для расчета средней квадратической погрешности определения координат характерных точек границ (Mt), с подставленными в такие формулы значениями и итоговые (вычисленные) значения Mt, м	Описание закрепления точки
	содержатся в Едином государственном реестре недвижимости		определены в результате выполнения комплексных кадастровых работ				
	X	Y	X	Y			
1	2	3	4	5	6	7	8
н27406 У	—	—	417 438,23	1 330 114,90	—	—	—
н27399 У	—	—	417 438,51	1 330 113,15		0,10	
н27398 У	—	—	417 439,66	1 330 097,85			

1	2	3	4	5	6	7	8
н27397 У	—	—	417 439,54	1 330 094,83	—	0,10	—
н27396 У	—	—	417 439,89	1 330 091,88			
н27395 У	—	—	417 439,89	1 330 087,80			
н2280У	—	—	417 439,13	1 330 056,22			
н27407 У	—	—	417 462,19	1 330 057,35			
н1960У	—	—	417 466,37	1 330 098,28			
н27410 У	—	—	417 466,22	1 330 105,38			
н27411 У	—	—	417 465,82	1 330 112,82			
н27413 У	—	—	417 465,28	1 330 120,83			
н27406 У	—	—	417 438,23	1 330 114,90			

2. Сведения о частях границ уточняемого земельного участка с кадастровым номером 13:22:0114002:338 :

Обозначение части границ		Горизонтальное проложение (S), м	Описание прохождения части границ	Сведения о согласовании местоположения границ (согласовано/спорное)
от т.	до т.			
1	2	3	4	5
н27406У	н27399У	1,77	—	согласовано
н27399У	н27398У	15,34		
н27398У	н27397У	3,02		
н27397У	н27396У	2,97		
н27396У	н27395У	4,08		
н27395У	н2280У	31,59		
н2280У	н27407У	23,09		
н27407У	н1960У	41,14		
н1960У	н27410У	7,10		
н27410У	н27411У	7,45		
н27411У	н27413У	8,03		
н27413У	н27406У	27,69		

3. Сведения о характеристиках уточняемого земельного участка с кадастровым номером <u>13:22:0114002:338</u> :		
№ п/п	Наименование характеристики земельного участка	Значение характеристики
1	2	3
1.	Адрес земельного участка	—
1.1.	Сведения о местоположении земельного участка (при отсутствии адреса) в структурированном в соответствии с федеральной информационной адресной системой виде	Российская Федерация, Республика Мордовия, Чамзинский р-н, Чамзинка рп, К.Маркса ул, 29
1.2.	Дополнительные сведения о местоположении земельного участка	—
2.	Площадь земельного участка ± величина погрешности определения (вычисления) площади ($P \pm \Delta P$), м ²	1 556 ± 14,00
3.	Формула, примененная для вычисления предельной погрешности определения площади земельного участка, с подставленными значениями и итоговые (вычисленные) значения	$3,5 * 0,10 * \sqrt{(1\ 556,00)} = 14$
4.	Площадь земельного участка согласно сведениям Единого государственного реестра недвижимости (Ркад), м ²	1 400,00
5.	Оценка расхождения Р и Ркад ($P - P_{кад}$), м ²	156
6.	Предельный минимальный и максимальный размеры земельного участка (Рмин и Рмакс), м ²	— —
7.	Вид (виды) разрешенного использования	Для ведения личного подсобного хозяйства
7.1.	Дополнительные сведения об использовании земельного участка	—
8.	Кадастровый или иной государственный учетный номер (инвентарный) здания, сооружения, объекта незавершенного строительства, расположенного на земельном участке	13:22:0114002:2131
9.	Сведения о земельных участках (землях общего пользования, территории общего пользования), посредством которых обеспечивается доступ	—
10.	Иные сведения	—
4. Пояснения к сведениям об уточняемом земельном участке с кадастровым номером <u>13:22:0114002:338</u> :		
1.	—	—

1. Сведения о характерных точках границ уточняемого земельного участка с кадастровым номером 13:22:0114002:340 :
 Система координат _____ Зона № _____

Обозначение характерных точек границ	Координаты, м				Метод определения координат	Формулы, примененные для расчета средней квадратической погрешности определения координат характерных точек границ (Mt), с подставленными в такие формулы значениями и итоговые (вычисленные) значения Mt, м	Описание закрепления точки
	содержатся в Едином государственном реестре недвижимости		определены в результате выполнения комплексных кадастровых работ				
	X	Y	X	Y			
1	2	3	4	5	6	7	8
н27285 У	—	—	417 449,61	1 330 149,68	—	0,10	—
н27288 У	—	—	417 482,08	1 330 159,65		—	
н27289 У	—	—	417 474,63	1 330 187,48		—	
н26516 У	—	—	417 482,29	1 330 188,23		0,10	
н26515 У	—	—	417 481,19	1 330 205,00		—	
н27075 У	—	—	417 440,24	1 330 214,22		—	
н27074 У	—	—	417 442,75	1 330 199,43		0,10	
н27287 У	—	—	417 445,77	1 330 178,22			
н27286 У	—	—	417 447,66	1 330 161,48			
н27285 У	—	—	417 449,61	1 330 149,68			

2. Сведения о частях границ уточняемого земельного участка с кадастровым номером 13:22:0114002:340 :

Обозначение части границ		Горизонтальное проложение (S), м	Описание прохождения части границ	Сведения о согласовании местоположения границ (согласовано/спорное)
от т.	до т.			
1	2	3	4	5

1	2	3	4	5
н27285У	н27288У	33,97	—	согласовано
н27288У	н27289У	28,81		
н27289У	н26516У	7,70		
н26516У	н26515У	16,81		
н26515У	н27075У	41,98		
н27075У	н27074У	15,00		
н27074У	н27287У	21,42		
н27287У	н27286У	16,85		
н27286У	н27285У	11,96		

3. Сведения о характеристиках уточняемого земельного участка с кадастровым номером 13:22:0114002:340 :

№ п/п	Наименование характеристики земельного участка	Значение характеристики
1	2	3
1.	Адрес земельного участка	—
1.1.	Сведения о местоположении земельного участка (при отсутствии адреса) в структурированном в соответствии с федеральной информационной адресной системой виде	Российская Федерация, Республика Мордовия, Чамзинский р-н, Чамзинка рп, К.Маркса ул, 34
1.2.	Дополнительные сведения о местоположении земельного участка	—
2.	Площадь земельного участка ± величина погрешности определения (вычисления) площади ($P \pm \Delta P$), м ²	1 918 ± 15,00
3.	Формула, примененная для вычисления предельной погрешности определения площади земельного участка, с подставленными значениями и итоговые (вычисленные) значения	$3,5 * 0,10 * \sqrt{(1\ 918,00)} = 15$
4.	Площадь земельного участка согласно сведениям Единого государственного реестра недвижимости (Ркад), м ²	1 470,00
5.	Оценка расхождения Р и Ркад ($P - P_{кад}$), м ²	448
6.	Предельный минимальный и максимальный размеры земельного участка (Рмин и Рмакс), м ²	— —
7.	Вид (виды) разрешенного использования	Для индивидуального жилищного строительства
7.1.	Дополнительные сведения об использовании земельного участка	—
8.	Кадастровый или иной государственный учетный номер (инвентарный) здания, сооружения, объекта незавершенного строительства, расположенного на земельном участке	13:22:0114002:2077

1	2	3
9.	Сведения о земельных участках (землях общего пользования, территории общего пользования), посредством которых обеспечивается доступ	—
10.	Иные сведения	—

4. Пояснения к сведениям об уточняемом земельном участке с кадастровым номером 13:22:0114002:340 :

1. —

1. Сведения о характерных точках границ уточняемого земельного участка с кадастровым номером 13:22:0114002:57 :
Система координат — Зона № —

Обозначение характерных точек границ	Координаты, м				Метод определения координат	Формулы, примененные для расчета средней квадратической погрешности определения координат характерных точек границ (Mt), с подставленными в такие формулы значениями и итоговые (вычисленные) значения Mt, м	Описание закрепления точки
	содержатся в Едином государственном реестре недвижимости		определены в результате выполнения комплексных кадастровых работ				
	X	Y	X	Y			
1	2	3	4	5	6	7	8
н27381 У	—	—	417 397,06	1 330 106,44	—	0,10	—
н27380 У	—	—	417 400,13	1 330 088,39			
н27379 У	—	—	417 398,19	1 330 088,06			
н27378 У	—	—	417 396,20	1 330 080,21			
н27377 У	—	—	417 395,89	1 330 077,25			
н27376 У	—	—	417 395,72	1 330 063,87			
н27375 У	—	—	417 395,16	1 330 048,38			
н27374 У	—	—	417 393,43	1 330 026,38			

1	2	3	4	5	6	7	8
н27382 У	—	—	417 409,27	1 330 025,50	—	—	—
н27383 У	—	—	417 410,51	1 330 033,72			
н27384 У	—	—	417 413,05	1 330 065,71			
н27385 У	—	—	417 413,55	1 330 077,66			
н27386 У	—	—	417 413,55	1 330 085,86			
н27387 У	—	—	417 413,06	1 330 097,13			
н27388 У	—	—	417 411,88	1 330 110,07			
н27381 У	—	—	417 397,06	1 330 106,44			

2. Сведения о частях границ уточняемого земельного участка с кадастровым номером 13:22:0114002:57 :

Обозначение части границ		Горизонтальное проложение (S), м	Описание прохождения части границ	Сведения о согласовании местоположения границ (согласовано/спорное)
от т.	до т.			
1	2	3	4	5
н27381У	н27380У	18,31	—	согласовано
н27380У	н27379У	1,97		
н27379У	н27378У	8,10		
н27378У	н27377У	2,98		
н27377У	н27376У	13,38		
н27376У	н27375У	15,50		
н27375У	н27374У	22,07		
н27374У	н27382У	15,86		
н27382У	н27383У	8,31		
н27383У	н27384У	32,09		
н27384У	н27385У	11,96		
н27385У	н27386У	8,20		
н27386У	н27387У	11,28		
н27387У	н27388У	12,99		

1	2	3	4	5
н27388У	н27381У	15,26	—	согласовано
3. Сведения о характеристиках уточняемого земельного участка с кадастровым номером			13:22:0114002:57 :	
№ п/п	Наименование характеристики земельного участка		Значение характеристики	
1	2		3	
1.	Адрес земельного участка		—	
1.1.	Сведения о местоположении земельного участка (при отсутствии адреса) в структурированном в соответствии с федеральной информационной адресной системой виде		Российская Федерация, Республика Мордовия, Чамзинский р-н, Чамзинское г, Чамзинка рп, К.Маркса ул, № 25А	
1.2.	Дополнительные сведения о местоположении земельного участка		—	
2.	Площадь земельного участка ± величина погрешности определения (вычисления) площади ($P \pm \Delta P$), м ²		1 334 ± 13,00	
3.	Формула, примененная для вычисления предельной погрешности определения площади земельного участка, с подставленными значениями и итоговые (вычисленные) значения		$3,5*0,10*\sqrt{(1\ 334,00)} = 13$	
4.	Площадь земельного участка согласно сведениям Единого государственного реестра недвижимости (Ркад), м ²		1 264,00	
5.	Оценка расхождения Р и Ркад ($P - P_{кад}$), м ²		70	
6.	Предельный минимальный и максимальный размеры земельного участка (Рмин и Рмакс), м ²		— —	
7.	Вид (виды) разрешенного использования		Для индивидуального жилищного строительства	
7.1.	Дополнительные сведения об использовании земельного участка		—	
8.	Кадастровый или иной государственный учетный номер (инвентарный) здания, сооружения, объекта незавершенного строительства, расположенного на земельном участке		13:22:0114002:2370	
9.	Сведения о земельных участках (землях общего пользования, территории общего пользования), посредством которых обеспечивается доступ		—	
10.	Иные сведения		—	
4. Пояснения к сведениям об уточняемом земельном участке с кадастровым номером			13:22:0114002:57 :	
1.	—			

1. Сведения о характерных точках границ уточняемого земельного участка с кадастровым номером						13:22:0114002:64	
Система координат						Зона №	
Обозначение характерных точек границ	Координаты, м				Метод определения координат	Формулы, примененные для расчета средней квадратической погрешности определения координат характерных точек границ (Mt), с подставленными в такие формулы значениями и итоговые (вычисленные) значения Mt, м	Описание закрепления точки
	содержатся в Едином государственном реестре недвижимости		определены в результате выполнения комплексных кадастровых работ				
	X	Y	X	Y			
1	2	3	4	5	6	7	8
н27468У	—	—	416 965,13	1 330 054,44	—	0,30	—
н27463У	—	—	416 966,07	1 330 057,33			
н27464У	—	—	416 964,11	1 330 058,06			
н27467У	—	—	416 963,16	1 330 055,11			
н27468У	—	—	416 965,13	1 330 054,44		0,30	
2. Сведения о частях границ уточняемого земельного участка с кадастровым номером						13:22:0114002:64	
Обозначение части границ		Горизонтальное проложение (S), м	Описание прохождения части границ	Сведения о согласовании местоположения границ (согласовано/спорное)			
от т.	до т.						
1	2	3	4	5			
н27468У	н27463У	3,04	—	согласовано			
н27463У	н27464У	2,09					
н27464У	н27467У	3,10					
н27467У	н27468У	2,08					
3. Сведения о характеристиках уточняемого земельного участка с кадастровым номером						13:22:0114002:64	
№ п/п	Наименование характеристики земельного участка			Значение характеристики			
1	2			3			

1	2	3
1.	Адрес земельного участка	—
1.1.	Сведения о местоположении земельного участка (при отсутствии адреса) в структурированном в соответствии с федеральной информационной адресной системой виде	Российская Федерация, Республика Мордовия, Чамзинский р-н, Чамзинский пгт, Чамзинка рп, К.Маркса ул
1.2.	Дополнительные сведения о местоположении земельного участка	—
2.	Площадь земельного участка ± величина погрешности определения (вычисления) площади ($P \pm \Delta P$), м ²	6 ± 1,00
3.	Формула, примененная для вычисления предельной погрешности определения площади земельного участка, с подставленными значениями и итоговые (вычисленные) значения	$3,5*0,10*\sqrt{(6,00)} = 1$
4.	Площадь земельного участка согласно сведениям Единого государственного реестра недвижимости (Ркад), м ²	6,00
5.	Оценка расхождения P и Ркад (P - Ркад), м ²	0
6.	Предельный минимальный и максимальный размеры земельного участка (Рмин и Рмакс), м ²	— —
7.	Вид (виды) разрешенного использования	Для размещения и эксплуатации торгового павильона
7.1.	Дополнительные сведения об использовании земельного участка	—
8.	Кадастровый или иной государственный учетный номер (инвентарный) здания, сооружения, объекта незавершенного строительства, расположенного на земельном участке	—
9.	Сведения о земельных участках (землях общего пользования, территории общего пользования), посредством которых обеспечивается доступ	—
10.	Иные сведения	—
4. Пояснения к сведениям об уточняемом земельном участке с кадастровым номером		13:22:0114002:64 :
1.	—	—

1. Сведения о характерных точках границ уточняемого земельного участка с кадастровым номером					13:22:0114002:269		
Система координат _____					Зона № _____		
Обозначение характерных точек границ	Координаты, м				Метод определения координат	Формулы, примененные для расчета средней квадратической погрешности определения координат характерных точек границ (Mt), с подставленными в такие формулы значениями и итоговые (вычисленные) значения Mt, м	Описание закрепления точки
	содержатся в Едином государственном реестре недвижимости		определены в результате выполнения комплексных кадастровых работ				
	X	Y	X	Y			
1	2	3	4	5	6	7	8
н27298 У	—	—	417 101,40	1 329 981,41	—	0,10	—
н27525 У	—	—	417 099,79	1 329 953,34		—	
н27531 У	—	—	417 092,12	1 329 954,88		0,10	
н27532 У	—	—	417 088,65	1 329 942,91		—	
н27526 У	—	—	417 093,51	1 329 940,70			
н27533 У	—	—	417 097,99	1 329 940,56			
н27534 У	—	—	417 097,21	1 329 933,83			
н27528 У	—	—	417 118,21	1 329 930,86			
н27529 У	—	—	417 122,62	1 329 970,91			
н27530 У	—	—	417 123,64	1 329 970,89			
н27559 У	—	—	417 124,38	1 329 977,15			
н27560 У	—	—	417 125,73	1 329 986,42		0,10	

1	2	3	4	5	6	7	8
н27301 У	—	—	417 110,97	1 329 987,40	—	0,10	—
н27300 У	—	—	417 109,14	1 329 987,40			
н27299 У	—	—	417 107,99	1 329 980,82			
н27298 У	—	—	417 101,40	1 329 981,41			

2. Сведения о частях границ уточняемого земельного участка с кадастровым номером 13:22:0114002:269 **:**

Обозначение части границ		Горизонтальное проложение (S), м	Описание прохождения части границ	Сведения о согласовании местоположения границ (согласовано/спорное)
от т.	до т.			
1	2	3	4	5
н27298У	н27525У	28,12	—	согласовано
н27525У	н27531У	7,82		
н27531У	н27532У	12,46		
н27532У	н27526У	5,34		
н27526У	н27533У	4,48		
н27533У	н27534У	6,78		
н27534У	н27528У	21,21		
н27528У	н27529У	40,29		
н27529У	н27530У	1,02		
н27530У	н27559У	6,30		
н27559У	н27560У	9,37		
н27560У	н27301У	14,79		
н27301У	н27300У	1,83		
н27300У	н27299У	6,68		
н27299У	н27298У	6,62		

3. Сведения о характеристиках уточняемого земельного участка с кадастровым номером 13:22:0114002:269 **:**

№ п/п	Наименование характеристики земельного участка	Значение характеристики
1	2	3
1	2	3

1	2	3
1.	Адрес земельного участка	—
1.1.	Сведения о местоположении земельного участка (при отсутствии адреса) в структурированном в соответствии с федеральной информационной адресной системой виде	Российская Федерация, Республика Мордовия, Чамзинский р-н, Чамзинка рп, Республиканская ул, № 6.
1.2.	Дополнительные сведения о местоположении земельного участка	—
2.	Площадь земельного участка ± величина погрешности определения (вычисления) площади ($P \pm \Delta P$), м ²	1 270 ± 12,00
3.	Формула, примененная для вычисления предельной погрешности определения площади земельного участка, с подставленными значениями и итоговые (вычисленные) значения	$3,5 * 0,10 * \sqrt{(1\ 270,00)} = 12$
4.	Площадь земельного участка согласно сведениям Единого государственного реестра недвижимости (Ркад), м ²	1 300,00
5.	Оценка расхождения P и Ркад ($P - P_{кад}$), м ²	30
6.	Предельный минимальный и максимальный размеры земельного участка (Pмин и Pмакс), м ²	— —
7.	Вид (виды) разрешенного использования	Для обслуживания жилого дома
7.1.	Дополнительные сведения об использовании земельного участка	—
8.	Кадастровый или иной государственный учетный номер (инвентарный) здания, сооружения, объекта незавершенного строительства, расположенного на земельном участке	13:22:0114002:2752
9.	Сведения о земельных участках (землях общего пользования, территории общего пользования), посредством которых обеспечивается доступ	—
10.	Иные сведения	—
4. Пояснения к сведениям об уточняемом земельном участке с кадастровым номером		13:22:0114002:269 :
1.	—	—

1. Сведения о характерных точках границ уточняемого земельного участка с кадастровым номером

13:22:0114002:283

Система координат _____

Зона № _____

Обозначение характерных точек границ	Координаты, м				Метод определения координат	Формулы, примененные для расчета средней квадратической погрешности определения координат характерных точек границ (Mt), с подставленными в такие формулы значениями и итоговые (вычисленные) значения Mt, м	Описание закрепления точки
	содержатся в Едином государственном реестре недвижимости		определены в результате выполнения комплексных кадастровых работ				
	X	Y	X	Y			
1	2	3	4	5	6	7	8
н27547 У	—	—	417 155,68	1 329 926,88	—	—	—
н27548 У	—	—	417 157,27	1 329 937,77			
н27549 У	—	—	417 150,52	1 329 938,80			
н27550 У	—	—	417 150,87	1 329 941,16			
н27551 У	—	—	417 146,98	1 329 941,73			
н27552 У	—	—	417 146,61	1 329 939,27			
н27553 У	—	—	417 140,20	1 329 940,23			
н27554 У	—	—	417 140,57	1 329 942,65			
н27555 У	—	—	417 137,15	1 329 943,17			
н27556 У	—	—	417 136,78	1 329 940,77			
н27557 У	—	—	417 129,61	1 329 941,86			
н27558 У	—	—	417 127,92	1 329 930,78			

1	2	3	4	5	6	7	8
н27547 У	—	—	417 155,68	1 329 926,88	—	—	—

2. Сведения о частях границ уточняемого земельного участка с кадастровым номером 13:22:0114002:283 :

Обозначение части границ		Горизонтальное проложение (S), м	Описание прохождения части границ	Сведения о согласовании местоположения границ (согласовано/спорное)
от т.	до т.			
1	2	3	4	5
н27547У	н27548У	11,01	—	согласовано
н27548У	н27549У	6,83		
н27549У	н27550У	2,39		
н27550У	н27551У	3,93		
н27551У	н27552У	2,49		
н27552У	н27553У	6,48		
н27553У	н27554У	2,45		
н27554У	н27555У	3,46		
н27555У	н27556У	2,43		
н27556У	н27557У	7,25		
н27557У	н27558У	11,21		
н27558У	н27547У	28,03		

3. Сведения о характеристиках уточняемого земельного участка с кадастровым номером 13:22:0114002:283 :

№ п/п	Наименование характеристики земельного участка	Значение характеристики
1	2	3
1.	Адрес земельного участка	—
1.1.	Сведения о местоположении земельного участка (при отсутствии адреса) в структурированном в соответствии с федеральной информационной адресной системой виде	Российская Федерация, Республика Мордовия, Чамзинский р-н, Чамзинка рп, Республиканский пер, № 8.
1.2.	Дополнительные сведения о местоположении земельного участка	—
2.	Площадь земельного участка ± величина погрешности определения (вычисления) площади ($P \pm \Delta P$), м ²	328 ± 6,00
3.	Формула, примененная для вычисления предельной погрешности определения площади земельного участка, с подставленными значениями и итоговые (вычисленные) значения	$3,5 * 0,10 * \sqrt{(328,00)} = 6$

1	2	3
4.	Площадь земельного участка согласно сведениям Единого государственного реестра недвижимости (Ркад), м ²	300,00
5.	Оценка расхождения Р и Ркад (Р - Ркад), м ²	28
6.	Предельный минимальный и максимальный размеры земельного участка (Рмин и Рмакс), м ²	— —
7.	Вид (виды) разрешенного использования	Для размещения и обслуживания многоквартирного жилого дома
7.1.	Дополнительные сведения об использовании земельного участка	—
8.	Кадастровый или иной государственный учетный номер (инвентарный) здания, сооружения, объекта незавершенного строительства, расположенного на земельном участке	13:22:0114002:2708
9.	Сведения о земельных участках (землях общего пользования, территории общего пользования), посредством которых обеспечивается доступ	—
10.	Иные сведения	—

4. Пояснения к сведениям об уточняемом земельном участке с кадастровым номером 13:22:0114002:283 :

1.	—
----	---

1. Сведения о характерных точках границ уточняемого земельного участка с кадастровым номером 13:22:0114002:266 :
Система координат — Зона № —

Обозначение характерных точек границ	Координаты, м				Метод определения координат	Формулы, примененные для расчета средней квадратической погрешности определения координат характерных точек границ (Mt), с подставленными в такие формулы значениями и итоговые (вычисленные) значения Mt, м	Описание закрепления точки	
	содержатся в Едином государственном реестре недвижимости		определены в результате выполнения комплексных кадастровых работ					
	X	Y	X	Y				
1	2	3	4	5	6	7	8	
н27493 У	—	—	417 448,30	1 330 017,66	—	—	—	
н27494 У	—	—	417 461,68	1 330 045,89				
н2280У	—	—	417 439,13	1 330 056,22				0,30
н27394 У	—	—	417 412,67	1 330 056,68				0,10

1	2	3	4	5	6	7	8
н27383 У	—	—	417 410,51	1 330 033,72	—	—	—
н27382 У	—	—	417 409,27	1 330 025,50			
н27495 У	—	—	417 424,03	1 330 022,30			
н27493 У	—	—	417 448,30	1 330 017,66			

2. Сведения о частях границ уточняемого земельного участка с кадастровым номером 13:22:0114002:266 :

Обозначение части границ		Горизонтальное проложение (S), м	Описание прохождения части границ	Сведения о согласовании местоположения границ (согласовано/спорное)
от т.	до т.			
1	2	3	4	5
н27493У	н27494У	31,24	—	согласовано
н27494У	н2280У	24,80		
н2280У	н27394У	26,46		
н27394У	н27383У	23,06		
н27383У	н27382У	8,31		
н27382У	н27495У	15,10		
н27495У	н27493У	24,71		

3. Сведения о характеристиках уточняемого земельного участка с кадастровым номером 13:22:0114002:266 :

№ п/п	Наименование характеристики земельного участка	Значение характеристики
1	2	3
1.	Адрес земельного участка	—
1.1.	Сведения о местоположении земельного участка (при отсутствии адреса) в структурированном в соответствии с федеральной информационной адресной системой виде	Российская Федерация, Республика Мордовия, Чамзинский р-н, Чамзинка рп, Республиканская ул, 2
1.2.	Дополнительные сведения о местоположении земельного участка	—
2.	Площадь земельного участка ± величина погрешности определения (вычисления) площади ($P \pm \Delta P$), м ²	1 516 ± 14,00
3.	Формула, примененная для вычисления предельной погрешности определения площади земельного участка, с подставленными значениями и итоговые (вычисленные) значения	$3,5 * 0,10 * \sqrt{(1\ 516,00)} = 14$

1	2	3
4.	Площадь земельного участка согласно сведениям Единого государственного реестра недвижимости (Ркад), м ²	1 500,00
5.	Оценка расхождения Р и Ркад (Р - Ркад), м ²	16
6.	Предельный минимальный и максимальный размеры земельного участка (Рмин и Рмакс), м ²	— —
7.	Вид (виды) разрешенного использования	Для индивидуального жилищного строительства
7.1.	Дополнительные сведения об использовании земельного участка	—
8.	Кадастровый или иной государственный учетный номер (инвентарный) здания, сооружения, объекта незавершенного строительства, расположенного на земельном участке	13:22:0114002:2711
9.	Сведения о земельных участках (землях общего пользования, территории общего пользования), посредством которых обеспечивается доступ	—
10.	Иные сведения	—

4. Пояснения к сведениям об уточняемом земельном участке с кадастровым номером 13:22:0114002:266 :

1.	—
----	---

1. Сведения о характерных точках границ уточняемого земельного участка с кадастровым номером 13:22:0114002:267 :

Система координат — Зона № —

Обозначение характерных точек границ	Координаты, м				Метод определения координат	Формулы, примененные для расчета средней квадратической погрешности определения координат характерных точек границ (Mt), с подставленными в такие формулы значениями и итоговые (вычисленные) значения Mt, м	Описание закрепления точки
	содержатся в Едином государственном реестре недвижимости		определены в результате выполнения комплексных кадастровых работ				
	X	Y	X	Y			
1	2	3	4	5	6	7	8
н2691У	—	—	417 425,10	1 329 964,15	—	0,30	—
н27508У	—	—	417 437,98	1 329 990,16			
н27509У	—	—	417 405,75	1 330 002,11			
н27510У	—	—	417 389,47	1 330 007,44			

1	2	3	4	5	6	7	8
н1182У	—	—	417 380,41	1 329 987,00	—	0,10	—
н2697У	—	—	417 379,96	1 329 984,44		0,30	
н2698У	—	—	417 388,89	1 329 980,87			
н2691У	—	—	417 425,10	1 329 964,15			

2. Сведения о частях границ уточняемого земельного участка с кадастровым номером 13:22:0114002:267 :

Обозначение части границ		Горизонтальное проложение (S), м	Описание прохождения части границ	Сведения о согласовании местоположения границ (согласовано/спорное)
от т.	до т.			
1	2	3	4	5
н2691У	н27508У	29,02	—	согласовано
н27508У	н27509У	34,37		
н27509У	н27510У	17,13		
н27510У	н1182У	22,36		
н1182У	н2697У	2,60		
н2697У	н2698У	9,62		
н2698У	н2691У	39,88		

3. Сведения о характеристиках уточняемого земельного участка с кадастровым номером 13:22:0114002:267 :

№ п/п	Наименование характеристики земельного участка	Значение характеристики
1	2	3
1.	Адрес земельного участка	—
1.1.	Сведения о местоположении земельного участка (при отсутствии адреса) в структурированном в соответствии с федеральной информационной адресной системой виде	Российская Федерация, Республика Мордовия, Чамзинский р-н, Чамзинка рп, Республиканская ул, 4
1.2.	Дополнительные сведения о местоположении земельного участка	—
2.	Площадь земельного участка ± величина погрешности определения (вычисления) площади ($P \pm \Delta P$), м ²	1 366 ± 13,00
3.	Формула, примененная для вычисления предельной погрешности определения площади земельного участка, с подставленными значениями и итоговые (вычисленные) значения	$3,5 * 0,10 * \sqrt{(1\ 366,00)} = 13$
4.	Площадь земельного участка согласно сведениям Единого государственного реестра недвижимости (Ркад), м ²	1 380,00
5.	Оценка расхождения Р и Ркад ($P - P_{кад}$), м ²	14

1	2	3
6.	Предельный минимальный и максимальный размеры земельного участка (Рмин и Рмакс), м ²	— —
7.	Вид (виды) разрешенного использования	Для ведения личного подсобного хозяйства
7.1.	Дополнительные сведения об использовании земельного участка	—
8.	Кадастровый или иной государственный учетный номер (инвентарный) здания, сооружения, объекта незавершенного строительства, расположенного на земельном участке	13:22:0114002:2594
9.	Сведения о земельных участках (землях общего пользования, территории общего пользования), посредством которых обеспечивается доступ	—
10.	Иные сведения	—

4. Пояснения к сведениям об уточняемом земельном участке с кадастровым номером 13:22:0114002:267 :

1.	—
----	---

1. Сведения о характерных точках границ уточняемого земельного участка с кадастровым номером 13:22:0114002:263 :

Система координат — Зона № —

Обозначение характерных точек границ	Координаты, м				Метод определения координат	Формулы, примененные для расчета средней квадратической погрешности определения координат характерных точек границ (Mt), с подставленными в такие формулы значениями и итоговые (вычисленные) значения Mt, м	Описание закрепления точки
	содержатся в Едином государственном реестре недвижимости		определены в результате выполнения комплексных кадастровых работ				
	X	Y	X	Y			
1	2	3	4	5	6	7	8
н6176У	—	—	417 348,13	1 329 832,36	—	0,10	—
н27561У	—	—	417 338,74	1 329 838,48			
н6182У	—	—	417 293,33	1 329 867,40			
н27576У	—	—	417 281,30	1 329 848,51			
н27577У	—	—	417 291,42	1 329 841,07			
н27586У	—	—	417 305,76	1 329 831,63			

1	2	3	4	5	6	7	8
н27578 У	—	—	417 334,67	1 329 812,59	—	—	—
н6176У	—	—	417 348,13	1 329 832,36		0,10	

2. Сведения о частях границ уточняемого земельного участка с кадастровым номером 13:22:0114002:263 :

Обозначение части границ		Горизонтальное проложение (S), м	Описание прохождения части границ	Сведения о согласовании местоположения границ (согласовано/спорное)
от т.	до т.			
1	2	3	4	5
н6176У	н27561У	11,21	—	согласовано
н27561У	н6182У	53,84		
н6182У	н27576У	22,40		
н27576У	н27577У	12,56		
н27577У	н27586У	17,17		
н27586У	н27578У	34,62		
н27578У	н6176У	23,92		

3. Сведения о характеристиках уточняемого земельного участка с кадастровым номером 13:22:0114002:263 :

№ п/п	Наименование характеристики земельного участка	Значение характеристики
1	2	3
1.	Адрес земельного участка	—
1.1.	Сведения о местоположении земельного участка (при отсутствии адреса) в структурированном в соответствии с федеральной информационной адресной системой виде	Российская Федерация, Республика Мордовия, Чамзинский р-н, Чамзинка рп, Республиканская ул, 10
1.2.	Дополнительные сведения о местоположении земельного участка	—
2.	Площадь земельного участка ± величина погрешности определения (вычисления) площади ($P \pm \Delta P$), м ²	1 518 ± 14,00
3.	Формула, примененная для вычисления предельной погрешности определения площади земельного участка, с подставленными значениями и итоговые (вычисленные) значения	$3,5 * 0,10 * \sqrt{(1\ 518,00)} = 14$
4.	Площадь земельного участка согласно сведениям Единого государственного реестра недвижимости (Ркад), м ²	1 500,00
5.	Оценка расхождения Р и Ркад ($P - P_{кад}$), м ²	18
6.	Предельный минимальный и максимальный размеры земельного участка ($P_{мин}$ и $P_{макс}$), м ²	— —

1	2	3
7.	Вид (виды) разрешенного использования	Для ведения личного подсобного хозяйства
7.1.	Дополнительные сведения об использовании земельного участка	—
8.	Кадастровый или иной государственный учетный номер (инвентарный) здания, сооружения, объекта незавершенного строительства, расположенного на земельном участке	13:22:0114002:2577
9.	Сведения о земельных участках (землях общего пользования, территории общего пользования), посредством которых обеспечивается доступ	—
10.	Иные сведения	—

4. Пояснения к сведениям об уточняемом земельном участке с кадастровым номером 13:22:0114002:263 :

1.	—
----	---

1. Сведения о характерных точках границ уточняемого земельного участка с кадастровым номером 13:22:0114002:264 :

Система координат — Зона № —

Обозначение характерных точек границ	Координаты, м				Метод определения координат	Формулы, примененные для расчета средней квадратической погрешности определения координат характерных точек границ (Mt), с подставленными в такие формулы значениями и итоговые (вычисленные) значения Mt, м	Описание закрепления точки
	содержатся в Едином государственном реестре недвижимости		определены в результате выполнения комплексных кадастровых работ				
	X	Y	X	Y			
1	2	3	4	5	6	7	8
н27585 У	—	—	417 335,06	1 329 812,35	—	—	—
н27578 У	—	—	417 334,67	1 329 812,59			
н27586 У	—	—	417 305,76	1 329 831,63			
н27587 У	—	—	417 294,71	1 329 813,39		0,10	
н27588 У	—	—	417 324,41	1 329 795,86			
н27589 У	—	—	417 332,09	1 329 808,86			

1	2	3	4	5	6	7	8
н27590 У	—	—	417 332,76	1 329 808,46	—	—	—
н27585 У	—	—	417 335,06	1 329 812,35			

2. Сведения о частях границ уточняемого земельного участка с кадастровым номером 13:22:0114002:264 :

Обозначение части границ		Горизонтальное проложение (S), м	Описание прохождения части границ	Сведения о согласовании местоположения границ (согласовано/спорное)
от т.	до т.			
1	2	3	4	5
н27585У	н27578У	0,46	—	согласовано
н27578У	н27586У	34,62		
н27586У	н27587У	21,33		
н27587У	н27588У	34,49		
н27588У	н27589У	15,10		
н27589У	н27590У	0,78		
н27590У	н27585У	4,52		

3. Сведения о характеристиках уточняемого земельного участка с кадастровым номером 13:22:0114002:264 :

№ п/п	Наименование характеристики земельного участка	Значение характеристики
1	2	3
1.	Адрес земельного участка	—
1.1.	Сведения о местоположении земельного участка (при отсутствии адреса) в структурированном в соответствии с федеральной информационной адресной системой виде	Российская Федерация, Республика Мордовия, Чамзинский р-н, Чамзинское с/п, Чамзинка рп, Республиканская ул, д 11
1.2.	Дополнительные сведения о местоположении земельного участка	—
2.	Площадь земельного участка ± величина погрешности определения (вычисления) площади ($P \pm \Delta P$), м ²	708 ± 9,00
3.	Формула, примененная для вычисления предельной погрешности определения площади земельного участка, с подставленными значениями и итоговые (вычисленные) значения	$3,5 * 0,10 * \sqrt{(708,00)} = 9$
4.	Площадь земельного участка согласно сведениям Единого государственного реестра недвижимости (Ркад), м ²	650,00
5.	Оценка расхождения Р и Ркад ($P - P_{кад}$), м ²	58

1	2	3
6.	Предельный минимальный и максимальный размеры земельного участка (Рмин и Рмакс), м ²	— —
7.	Вид (виды) разрешенного использования	Для жилищного строительства
7.1.	Дополнительные сведения об использовании земельного участка	—
8.	Кадастровый или иной государственный учетный номер (инвентарный) здания, сооружения, объекта незавершенного строительства, расположенного на земельном участке	13:22:0114002:2693
9.	Сведения о земельных участках (землях общего пользования, территории общего пользования), посредством которых обеспечивается доступ	—
10.	Иные сведения	—

4. Пояснения к сведениям об уточняемом земельном участке с кадастровым номером 13:22:0114002:264 :

1.	—
----	---

1. Сведения о характерных точках границ уточняемого земельного участка с кадастровым номером 13:22:0114002:311 :
Система координат — Зона № —

Обозначение характерных точек границ	Координаты, м				Метод определения координат	Формулы, примененные для расчета средней квадратической погрешности определения координат характерных точек границ (Mt), с подставленными в такие формулы значениями и итоговые (вычисленные) значения Mt, м	Описание закрепления точки
	содержатся в Едином государственном реестре недвижимости		определены в результате выполнения комплексных кадастровых работ				
	X	Y	X	Y			
1	2	3	4	5	6	7	8
н27685 У	—	—	417 254,71	1 330 014,20	—	0,10	—
н27684 У	—	—	417 252,73	1 329 980,82			
н27683 У	—	—	417 251,90	1 329 969,29			
н27690 У	—	—	417 274,94	1 329 966,99			
н27691 У	—	—	417 278,17	1 329 994,56			

1	2	3	4	5	6	7	8
н27700 У	—	—	417 279,19	1 330 003,44	—	—	—
н27692 У	—	—	417 280,41	1 330 014,20			
н978У	—	—	417 275,50	1 330 014,25			
н27685 У	—	—	417 254,71	1 330 014,20		0,10	

2. Сведения о частях границ уточняемого земельного участка с кадастровым номером 13:22:0114002:311 :

Обозначение части границ		Горизонтальное проложение (S), м	Описание прохождения части границ	Сведения о согласовании местоположения границ (согласовано/спорное)
от т.	до т.			
1	2	3	4	5
н27685У	н27684У	33,44	—	согласовано
н27684У	н27683У	11,56		
н27683У	н27690У	23,15		
н27690У	н27691У	27,76		
н27691У	н27700У	8,94		
н27700У	н27692У	10,83		
н27692У	н978У	4,91		
н978У	н27685У	20,79		

3. Сведения о характеристиках уточняемого земельного участка с кадастровым номером 13:22:0114002:311 :

№ п/п	Наименование характеристики земельного участка	Значение характеристики
1	2	3
1.	Адрес земельного участка	—
1.1.	Сведения о местоположении земельного участка (при отсутствии адреса) в структурированном в соответствии с федеральной информационной адресной системой виде	Российская Федерация, Республика Мордовия, Чамзинский р-н, Чамзинка рп, Ленинградская ул, № 4
1.2.	Дополнительные сведения о местоположении земельного участка	—
2.	Площадь земельного участка ± величина погрешности определения (вычисления) площади ($P \pm \Delta P$), м ²	1 126 ± 12,00
3.	Формула, примененная для вычисления предельной погрешности определения площади земельного участка, с подставленными значениями и итоговые (вычисленные) значения	$3,5 * 0,10 * \sqrt{(1 126,00)} = 12$

1	2	3
4.	Площадь земельного участка согласно сведениям Единого государственного реестра недвижимости (Ркад), м ²	880,00
5.	Оценка расхождения Р и Ркад (Р - Ркад), м ²	246
6.	Предельный минимальный и максимальный размеры земельного участка (Рмин и Рмакс), м ²	— —
7.	Вид (виды) разрешенного использования	Для ведения личного подсобного хозяйства
7.1.	Дополнительные сведения об использовании земельного участка	—
8.	Кадастровый или иной государственный учетный номер (инвентарный) здания, сооружения, объекта незавершенного строительства, расположенного на земельном участке	—
9.	Сведения о земельных участках (землях общего пользования, территории общего пользования), посредством которых обеспечивается доступ	—
10.	Иные сведения	—

4. Пояснения к сведениям об уточняемом земельном участке с кадастровым номером 13:22:0114002:311 :

1.	—
----	---

1. Сведения о характерных точках границ уточняемого земельного участка с кадастровым номером 13:22:0114002:312 :

Система координат — Зона № —

Обозначение характерных точек границ	Координаты, м				Метод определения координат	Формулы, примененные для расчета средней квадратической погрешности определения координат характерных точек границ (Mt), с подставленными в такие формулы значениями и итоговые (вычисленные) значения Mt, м	Описание закрепления точки
	содержатся в Едином государственном реестре недвижимости		определены в результате выполнения комплексных кадастровых работ				
	X	Y	X	Y			
1	2	3	4	5	6	7	8
н27690 У	—	—	417 274,94	1 329 966,99	—	—	—
н27697 У	—	—	417 288,22	1 329 965,99			
н27698 У	—	—	417 296,38	1 329 965,14		0,10	

1	2	3	4	5	6	7	8
н27699 У	—	—	417 297,81	1 329 983,99	—	0,10	—
н27701 У	—	—	417 299,87	1 330 001,43			
н27700 У	—	—	417 279,19	1 330 003,44			
н27691 У	—	—	417 278,17	1 329 994,56			
н27690 У	—	—	417 274,94	1 329 966,99			

2. Сведения о частях границ уточняемого земельного участка с кадастровым номером 13:22:0114002:312 :

Обозначение части границ		Горизонтальное проложение (S), м	Описание прохождения части границ	Сведения о согласовании местоположения границ (согласовано/спорное)
от т.	до т.			
1	2	3	4	5
н27690У	н27697У	13,32	—	согласовано
н27697У	н27698У	8,20		
н27698У	н27699У	18,90		
н27699У	н27701У	17,56		
н27701У	н27700У	20,78		
н27700У	н27691У	8,94		
н27691У	н27690У	27,76		

3. Сведения о характеристиках уточняемого земельного участка с кадастровым номером 13:22:0114002:312 :

№ п/п	Наименование характеристики земельного участка	Значение характеристики
1	2	3
1.	Адрес земельного участка	—
1.1.	Сведения о местоположении земельного участка (при отсутствии адреса) в структурированном в соответствии с федеральной информационной адресной системой виде	Российская Федерация, Республика Мордовия, Чамзинский р-н, Чамзинка рп, Ленинградская ул, № 5-2
1.2.	Дополнительные сведения о местоположении земельного участка	—
2.	Площадь земельного участка ± величина погрешности определения (вычисления) площади ($P \pm \Delta P$), м ²	765 ± 10,00

1	2	3
3.	Формула, примененная для вычисления предельной погрешности определения площади земельного участка, с подставленными значениями и итоговые (вычисленные) значения	$3,5*0,10*\sqrt{(765,00)} = 10$
4.	Площадь земельного участка согласно сведениям Единого государственного реестра недвижимости (Ркад), м ²	400,00
5.	Оценка расхождения Р и Ркад (Р - Ркад), м ²	365
6.	Предельный минимальный и максимальный размеры земельного участка (Рмин и Рмакс), м ²	— —
7.	Вид (виды) разрешенного использования	Для жилищного строительства
7.1.	Дополнительные сведения об использовании земельного участка	—
8.	Кадастровый или иной государственный учетный номер (инвентарный) здания, сооружения, объекта незавершенного строительства, расположенного на земельном участке	13:22:0114002:2433
9.	Сведения о земельных участках (землях общего пользования, территории общего пользования), посредством которых обеспечивается доступ	—
10.	Иные сведения	—

4. Пояснения к сведениям об уточняемом земельном участке с кадастровым номером 13:22:0114002:312 :

1.	—
----	---

1. Сведения о характерных точках границ уточняемого земельного участка с кадастровым номером 13:22:0114002:282 :
Система координат — Зона № —

Обозначение характерных точек границ	Координаты, м				Метод определения координат	Формулы, примененные для расчета средней квадратической погрешности определения координат характерных точек границ (Mt), с подставленными в такие формулы значениями и итоговые (вычисленные) значения Mt, м	Описание закрепления точки
	содержатся в Едином государственном реестре недвижимости		определены в результате выполнения комплексных кадастровых работ				
	X	Y	X	Y			
1	2	3	4	5	6	7	8
нн 6У	—	—	417 221,97	1 329 898,63	—	0,10	Долговременный межевой знак

1	2	3	4	5	6	7	8
нн 5У	—	—	417 221,37	1 329 892,93	—	0,10	Долговременный межевой знак
нн 4У	—	—	417 220,98	1 329 887,40			
нн 3У	—	—	417 217,41	1 329 859,12			
нн 1У	—	—	417 209,92	1 329 833,21			
н27819У	—	—	417 226,39	1 329 824,45		—	—
н9344У	—	—	417 232,76	1 329 838,49			
н9343У	—	—	417 240,95	1 329 864,82			
н9342У	—	—	417 244,89	1 329 896,00			
нн 6У	—	—	417 221,97	1 329 898,63		—	0,10

2. Сведения о частях границ уточняемого земельного участка с кадастровым номером 13:22:0114002:282 :

Обозначение части границ		Горизонтальное проложение (S), м	Описание прохождения части границ	Сведения о согласовании местоположения границ (согласовано/спорное)
от т. 1	до т. 2			
1	2	3	4	5
нн 6У	нн 5У	5,73	—	согласовано
нн 5У	нн 4У	5,54		
нн 4У	нн 3У	28,50		
нн 3У	нн 1У	26,97		
нн 1У	н27819У	18,65		
н27819У	н9344У	15,42		
н9344У	н9343У	27,57		
н9343У	н9342У	31,43		
н9342У	нн 6У	23,07		

3. Сведения о характеристиках уточняемого земельного участка с кадастровым номером 13:22:0114002:282 :

№ п/п	Наименование характеристики земельного участка	Значение характеристики
1	2	3

1	2	3
1.	Адрес земельного участка	—
1.1.	Сведения о местоположении земельного участка (при отсутствии адреса) в структурированном в соответствии с федеральной информационной адресной системой виде	Российская Федерация, Республика Мордовия, Чамзинский р-н, Чамзинка рп, Республиканский пер, д 7
1.2.	Дополнительные сведения о местоположении земельного участка	—
2.	Площадь земельного участка ± величина погрешности определения (вычисления) площади ($P \pm \Delta P$), м ²	1 515 ± 14,00
3.	Формула, примененная для вычисления предельной погрешности определения площади земельного участка, с подставленными значениями и итоговые (вычисленные) значения	$3,5*0,10*\sqrt{(1\ 515,00)} = 14$
4.	Площадь земельного участка согласно сведениям Единого государственного реестра недвижимости (Ркад), м ²	1 500,00
5.	Оценка расхождения P и Ркад ($P - P_{кад}$), м ²	15
6.	Предельный минимальный и максимальный размеры земельного участка (Pмин и Pмакс), м ²	— —
7.	Вид (виды) разрешенного использования	Для индивидуального жилищного строительства
7.1.	Дополнительные сведения об использовании земельного участка	—
8.	Кадастровый или иной государственный учетный номер (инвентарный) здания, сооружения, объекта незавершенного строительства, расположенного на земельном участке	—
9.	Сведения о земельных участках (землях общего пользования, территории общего пользования), посредством которых обеспечивается доступ	—
10.	Иные сведения	—
4. Пояснения к сведениям об уточняемом земельном участке с кадастровым номером		13:22:0114002:282 :
1.	—	—

1. Сведения о характерных точках границ уточняемого земельного участка с кадастровым номером

13:22:0114002:288

Система координат _____

Зона № _____

Обозначение характерных точек границ	Координаты, м				Метод определения координат	Формулы, примененные для расчета средней квадратической погрешности определения координат характерных точек границ (Mt), с подставленными в такие формулы значениями и итоговые (вычисленные) значения Mt, м	Описание закрепления точки
	содержатся в Едином государственном реестре недвижимости		определены в результате выполнения комплексных кадастровых работ				
	X	Y	X	Y			
1	2	3	4	5	6	7	8
н27747 У	—	—	417 291,15	1 329 936,45	—	0,10	—
н27757 У	—	—	417 291,00	1 329 942,39			
н27760 У	—	—	417 271,39	1 329 943,45			
н27761 У	—	—	417 270,87	1 329 935,26			
н27762 У	—	—	417 268,99	1 329 924,76			
н27763 У	—	—	417 268,15	1 329 921,33			
н27764 У	—	—	417 265,72	1 329 906,89			
н27765 У	—	—	417 287,17	1 329 904,57			
н27751 У	—	—	417 288,36	1 329 904,70			
н27750 У	—	—	417 290,00	1 329 919,77			
н27749 У	—	—	417 290,25	1 329 925,14			
н27748 У	—	—	417 290,97	1 329 930,52		0,10	

1	2	3	4	5	6	7	8
н27747 У	—	—	417 291,15	1 329 936,45	—	0,10	—

2. Сведения о частях границ уточняемого земельного участка с кадастровым номером 13:22:0114002:288 :

Обозначение части границ		Горизонтальное проложение (S), м	Описание прохождения части границ	Сведения о согласовании местоположения границ (согласовано/спорное)
от т.	до т.			
1	2	3	4	5
н27747У	н27757У	5,94	—	согласовано
н27757У	н27760У	19,64		
н27760У	н27761У	8,21		
н27761У	н27762У	10,67		
н27762У	н27763У	3,53		
н27763У	н27764У	14,64		
н27764У	н27765У	21,58		
н27765У	н27751У	1,20		
н27751У	н27750У	15,16		
н27750У	н27749У	5,38		
н27749У	н27748У	5,43		
н27748У	н27747У	5,93		

3. Сведения о характеристиках уточняемого земельного участка с кадастровым номером 13:22:0114002:288 :

№ п/п	Наименование характеристики земельного участка	Значение характеристики
1	2	3
1.	Адрес земельного участка	—
1.1.	Сведения о местоположении земельного участка (при отсутствии адреса) в структурированном в соответствии с федеральной информационной адресной системой виде	Российская Федерация, Республика Мордовия, Чамзинский р-н, Чамзинка рп, Республиканский пер, д 20
1.2.	Дополнительные сведения о местоположении земельного участка	—
2.	Площадь земельного участка ± величина погрешности определения (вычисления) площади ($P \pm \Delta P$), м ²	798 ± 10,00
3.	Формула, примененная для вычисления предельной погрешности определения площади земельного участка, с подставленными значениями и итоговые (вычисленные) значения	$3,5 * 0,10 * \sqrt{(798,00)} = 10$

1	2	3
4.	Площадь земельного участка согласно сведениям Единого государственного реестра недвижимости (Ркад), м ²	850,00
5.	Оценка расхождения Р и Ркад (Р - Ркад), м ²	52
6.	Предельный минимальный и максимальный размеры земельного участка (Рмин и Рмакс), м ²	— —
7.	Вид (виды) разрешенного использования	Для обслуживания жилого дома
7.1.	Дополнительные сведения об использовании земельного участка	—
8.	Кадастровый или иной государственный учетный номер (инвентарный) здания, сооружения, объекта незавершенного строительства, расположенного на земельном участке	13:22:0114002:2156; 13:22:0114002:6292
9.	Сведения о земельных участках (землях общего пользования, территории общего пользования), посредством которых обеспечивается доступ	—
10.	Иные сведения	—

4. Пояснения к сведениям об уточняемом земельном участке с кадастровым номером 13:22:0114002:288 :

1.	—
----	---

1. Сведения о характерных точках границ уточняемого земельного участка с кадастровым номером 13:22:0114002:315 :
Система координат — Зона № —

Обозначение характерных точек границ	Координаты, м				Метод определения координат	Формулы, примененные для расчета средней квадратической погрешности определения координат характерных точек границ (Mt), с подставленными в такие формулы значениями и итоговые (вычисленные) значения Mt, м	Описание закрепления точки
	содержатся в Едином государственном реестре недвижимости		определены в результате выполнения комплексных кадастровых работ				
	X	Y	X	Y			
1	2	3	4	5	6	7	8
н27802 У	—	—	417 202,39	1 329 939,50	—	—	—
н27803 У	—	—	417 202,73	1 329 940,59			
н27804 У	—	—	417 203,06	1 329 940,73			

1	2	3	4	5	6	7	8
н27805 У	—	—	417 203,86	1 329 947,08	—	—	—
н27806 У	—	—	417 202,75	1 329 947,22			
н27807 У	—	—	417 204,68	1 329 966,15			
н27808 У	—	—	417 186,57	1 329 968,00			
н27809 У	—	—	417 185,01	1 329 957,76			
н27810 У	—	—	417 179,19	1 329 919,59			
н27811 У	—	—	417 198,90	1 329 916,59			
н27812 У	—	—	417 200,13	1 329 927,92			
н27802 У	—	—	417 202,39	1 329 939,50			

2. Сведения о частях границ уточняемого земельного участка с кадастровым номером 13:22:0114002:315 :

Обозначение части границ		Горизонтальное проложение (S), м	Описание прохождения части границ	Сведения о согласовании местоположения границ (согласовано/спорное)
от т.	до т.			
1	2	3	4	5
н27802У	н27803У	1,14	—	согласовано
н27803У	н27804У	0,36		
н27804У	н27805У	6,40		
н27805У	н27806У	1,12		
н27806У	н27807У	19,03		
н27807У	н27808У	18,20		
н27808У	н27809У	10,36		
н27809У	н27810У	38,61		
н27810У	н27811У	19,94		
н27811У	н27812У	11,40		
н27812У	н27802У	11,80		

3. Сведения о характеристиках уточняемого земельного участка с кадастровым номером 13:22:0114002:315 :

№ п/п	Наименование характеристики земельного участка	Значение характеристики
1	2	3
1.	Адрес земельного участка	—
1.1.	Сведения о местоположении земельного участка (при отсутствии адреса) в структурированном в соответствии с федеральной информационной адресной системой виде	Российская Федерация, Республика Мордовия, Чамзинский р-н, Чамзинка рп, Республиканский пер, 12
1.2.	Дополнительные сведения о местоположении земельного участка	—
2.	Площадь земельного участка ± величина погрешности определения (вычисления) площади ($P \pm \Delta P$), м ²	959 ± 11,00
3.	Формула, примененная для вычисления предельной погрешности определения площади земельного участка, с подставленными значениями и итоговые (вычисленные) значения	$3,5 * 0,10 * \sqrt{(959,00)} = 11$
4.	Площадь земельного участка согласно сведениям Единого государственного реестра недвижимости (Ркад), м ²	970,00
5.	Оценка расхождения Р и Ркад ($P - P_{кад}$), м ²	11
6.	Предельный минимальный и максимальный размеры земельного участка (Рмин и Рмакс), м ²	— —
7.	Вид (виды) разрешенного использования	Для индивидуального жилищного строительства
7.1.	Дополнительные сведения об использовании земельного участка	—
8.	Кадастровый или иной государственный учетный номер (инвентарный) здания, сооружения, объекта незавершенного строительства, расположенного на земельном участке	13:22:0114002:2155
9.	Сведения о земельных участках (землях общего пользования, территории общего пользования), посредством которых обеспечивается доступ	—
10.	Иные сведения	—

4. Пояснения к сведениям об уточняемом земельном участке с кадастровым номером 13:22:0114002:315 :

1.	—
----	---

1. Сведения о характерных точках границ уточняемого земельного участка с кадастровым номером

13:22:0114002:316

Система координат _____

Зона № _____

Обозначение характерных точек границ	Координаты, м				Метод определения координат	Формулы, примененные для расчета средней квадратической погрешности определения координат характерных точек границ (Mt), с подставленными в такие формулы значениями и итоговые (вычисленные) значения Mt, м	Описание закрепления точки
	содержатся в Едином государственном реестре недвижимости		определены в результате выполнения комплексных кадастровых работ				
	X	Y	X	Y			
1	2	3	4	5	6	7	8
н2У	—	—	417 244,25	1 329 909,72	—	0,10	Долговременный межевой знак
н2869У	—	—	417 247,06	1 329 929,14		0,30	
н2868У	—	—	417 249,58	1 329 947,11			
н2867У	—	—	417 250,40	1 329 951,40			
н27776 У	—	—	417 251,42	1 329 959,25			
н27777 У	—	—	417 249,93	1 329 959,25			
н27778 У	—	—	417 229,24	1 329 962,99			
н27779 У	—	—	417 227,94	1 329 955,78			
н27780 У	—	—	417 227,73	1 329 953,65			
н27781 У	—	—	417 225,97	1 329 941,59			
н27782 У	—	—	417 225,70	1 329 940,57			
н27783 У	—	—	417 225,70	1 329 937,62			

1	2	3	4	5	6	7	8
н27784 У	—	—	417 221,73	1 329 913,13		—	—
н27785 У	—	—	417 222,36	1 329 913,13			
н2У	—	—	417 244,25	1 329 909,72		0,10	Долговременный межевой знак

2. Сведения о частях границ уточняемого земельного участка с кадастровым номером 13:22:0114002:316 :

Обозначение части границ		Горизонтальное проложение (S), м	Описание прохождения части границ	Сведения о согласовании местоположения границ (согласовано/спорное)
от т.	до т.			
1	2	3	4	5
н2У	н2869У	19,62	—	согласовано
н2869У	н2868У	18,15		
н2868У	н2867У	4,37		
н2867У	н27776У	7,92		
н27776У	н27777У	1,49		
н27777У	н27778У	21,03		
н27778У	н27779У	7,33		
н27779У	н27780У	2,14		
н27780У	н27781У	12,19		
н27781У	н27782У	1,06		
н27782У	н27783У	2,95		
н27783У	н27784У	24,81		
н27784У	н27785У	0,63		
н27785У	н2У	22,15		

3. Сведения о характеристиках уточняемого земельного участка с кадастровым номером 13:22:0114002:316 :

№ п/п	Наименование характеристики земельного участка	Значение характеристики
1	2	3
1.	Адрес земельного участка	—
1.1.	Сведения о местоположении земельного участка (при отсутствии адреса) в структурированном в соответствии с федеральной информационной адресной системой виде	Российская Федерация, Республика Мордовия, Чамзинский р-н, Чамзинка рп, Республиканский пер, 16
1.2.	Дополнительные сведения о местоположении земельного участка	—

1	2	3	4	5	6	7	8
н27817 У	—	—	417 218,01	1 329 933,79	—	—	—
н27816 У	—	—	417 208,90	1 329 935,11			
н27815 У	—	—	417 207,54	1 329 925,78			
н27814 У	—	—	417 221,01	1 329 923,82			
н27813 У	—	—	417 219,54	1 329 913,72			
н27784 У	—	—	417 221,73	1 329 913,13			
н27783 У	—	—	417 225,70	1 329 937,62			
н27782 У	—	—	417 225,70	1 329 940,57			
н27781 У	—	—	417 225,97	1 329 941,59			
н27780 У	—	—	417 227,73	1 329 953,65			
н27779 У	—	—	417 227,94	1 329 955,78			
н27778 У	—	—	417 229,24	1 329 962,99			
н27818 У	—	—	417 222,37	1 329 963,87			
н27817 У	—	—	417 218,01	1 329 933,79			

2. Сведения о частях границ уточняемого земельного участка с кадастровым номером 13:22:0114002:49 :

Обозначение части границ		Горизонтальное проложение (S), м	Описание прохождения части границ	Сведения о согласовании местоположения границ (согласовано/спорное)
от т.	до т.			
1	2	3	4	5
н27817У	н27816У	9,21	—	согласовано
н27816У	н27815У	9,43		
н27815У	н27814У	13,61		

1	2	3	4	5
н27814У	н27813У	10,21	—	согласовано
н27813У	н27784У	2,27		
н27784У	н27783У	24,81		
н27783У	н27782У	2,95		
н27782У	н27781У	1,06		
н27781У	н27780У	12,19		
н27780У	н27779У	2,14		
н27779У	н27778У	7,33		
н27778У	н27818У	6,93		
н27818У	н27817У	30,39		

3. Сведения о характеристиках уточняемого земельного участка с кадастровым номером 13:22:0114002:49 :

№ п/п	Наименование характеристики земельного участка	Значение характеристики
1	2	3
1.	Адрес земельного участка	—
1.1.	Сведения о местоположении земельного участка (при отсутствии адреса) в структурированном в соответствии с федеральной информационной адресной системой виде	Российская Федерация, Республика Мордовия, Чамзинский р-н, Чамзинка рп, Республиканский пер, 14-2
1.2.	Дополнительные сведения о местоположении земельного участка	—
2.	Площадь земельного участка ± величина погрешности определения (вычисления) площади ($P \pm \Delta P$), м ²	384 ± 7,00
3.	Формула, примененная для вычисления предельной погрешности определения площади земельного участка, с подставленными значениями и итоговые (вычисленные) значения	$3,5 * 0,10 * \sqrt{(384,00)} = 7$
4.	Площадь земельного участка согласно сведениям Единого государственного реестра недвижимости (Ркад), м ²	448,00
5.	Оценка расхождения Р и Ркад ($P - P_{кад}$), м ²	64
6.	Предельный минимальный и максимальный размеры земельного участка (Рмин и Рмакс), м ²	— —
7.	Вид (виды) разрешенного использования	Для индивидуального жилищного строительства
7.1.	Дополнительные сведения об использовании земельного участка	—
8.	Кадастровый или иной государственный учетный номер (инвентарный) здания, сооружения, объекта незавершенного строительства, расположенного на земельном участке	13:22:0114002:2648

1	2	3
9.	Сведения о земельных участках (землях общего пользования, территории общего пользования), посредством которых обеспечивается доступ	—
10.	Иные сведения	—

4. Пояснения к сведениям об уточняемом земельном участке с кадастровым номером 13:22:0114002:49 :

1.	—
----	---

1. Сведения о характерных точках границ уточняемого земельного участка с кадастровым номером 13:22:0114002:50 :

Система координат — Зона № —

Обозначение характерных точек границ	Координаты, м				Метод определения координат	Формулы, примененные для расчета средней квадратической погрешности определения координат характерных точек границ (Mt), с подставленными в такие формулы значениями и итоговые (вычисленные) значения Mt, м	Описание закрепления точки
	содержатся в Едином государственном реестре недвижимости		определены в результате выполнения комплексных кадастровых работ				
	X	Y	X	Y			
1	2	3	4	5	6	7	8
н27813 У	—	—	417 219,54	1 329 913,72	—	—	—
н27814 У	—	—	417 221,01	1 329 923,82			
н27815 У	—	—	417 207,54	1 329 925,78			
н27816 У	—	—	417 208,90	1 329 935,11			
н27817 У	—	—	417 218,01	1 329 933,79			
н27818 У	—	—	417 222,37	1 329 963,87			
н27807 У	—	—	417 204,68	1 329 966,15			
н27806 У	—	—	417 202,75	1 329 947,22			

1	2	3	4	5	6	7	8
н27805 У	—	—	417 203,86	1 329 947,08	—	—	—
н27804 У	—	—	417 203,06	1 329 940,73			
н27803 У	—	—	417 202,73	1 329 940,59			
н27802 У	—	—	417 202,39	1 329 939,50			
н27812 У	—	—	417 200,13	1 329 927,92			
н27811 У	—	—	417 198,90	1 329 916,59			
н27813 У	—	—	417 219,54	1 329 913,72			

2. Сведения о частях границ уточняемого земельного участка с кадастровым номером 13:22:0114002:50 :

Обозначение части границ		Горизонтальное проложение (S), м	Описание прохождения части границ	Сведения о согласовании местоположения границ (согласовано/спорное)
от т.	до т.			
1	2	3	4	5
н27813У	н27814У	10,21	—	согласовано
н27814У	н27815У	13,61		
н27815У	н27816У	9,43		
н27816У	н27817У	9,21		
н27817У	н27818У	30,39		
н27818У	н27807У	17,84		
н27807У	н27806У	19,03		
н27806У	н27805У	1,12		
н27805У	н27804У	6,40		
н27804У	н27803У	0,36		
н27803У	н27802У	1,14		
н27802У	н27812У	11,80		
н27812У	н27811У	11,40		
н27811У	н27813У	20,84		

3. Сведения о характеристиках уточняемого земельного участка с кадастровым номером 13:22:0114002:50 :

№ п/п	Наименование характеристики земельного участка	Значение характеристики
-------	--	-------------------------

1	2	3
1.	Адрес земельного участка	—
1.1.	Сведения о местоположении земельного участка (при отсутствии адреса) в структурированном в соответствии с федеральной информационной адресной системой виде	Российская Федерация, Республика Мордовия, Чамзинский р-н, Чамзинка рп, Республиканский пер, 14-1
1.2.	Дополнительные сведения о местоположении земельного участка	—
2.	Площадь земельного участка ± величина погрешности определения (вычисления) площади ($P \pm \Delta P$), м ²	798 ± 10,00
3.	Формула, примененная для вычисления предельной погрешности определения площади земельного участка, с подставленными значениями и итоговые (вычисленные) значения	$3,5 * 0,10 * \sqrt{(798,00)} = 10$
4.	Площадь земельного участка согласно сведениям Единого государственного реестра недвижимости (Ркад), м ²	734,00
5.	Оценка расхождения P и Ркад ($P - P_{кад}$), м ²	64
6.	Предельный минимальный и максимальный размеры земельного участка (Рмин и Рмакс), м ²	— —
7.	Вид (виды) разрешенного использования	Для индивидуального жилищного строительства
7.1.	Дополнительные сведения об использовании земельного участка	—
8.	Кадастровый или иной государственный учетный номер (инвентарный) здания, сооружения, объекта незавершенного строительства, расположенного на земельном участке	13:22:0114002:2648
9.	Сведения о земельных участках (землях общего пользования, территории общего пользования), посредством которых обеспечивается доступ	—
10.	Иные сведения	—
4. Пояснения к сведениям об уточняемом земельном участке с кадастровым номером		13:22:0114002:50 :
1.	—	—

1. Сведения о характерных точках границ уточняемого земельного участка с кадастровым номером 13:22:0114002:556 :
 Система координат _____ Зона № _____

Обозначение характерных точек границ	Координаты, м				Метод определения координат	Формулы, примененные для расчета средней квадратической погрешности определения координат характерных точек границ (Mt), с подставленными в такие формулы значениями и итоговые (вычисленные) значения Mt, м	Описание закрепления точки	
	содержатся в Едином государственном реестре недвижимости		определены в результате выполнения комплексных кадастровых работ					
	X	Y	X	Y				
1	2	3	4	5	6	7	8	
н1 У	—	—	417 149,35	1 329 697,58	—	0,10	Временный межевой знак	
н27859 У	—	—	417 160,18	1 329 689,00				
н27860 У	—	—	417 154,19	1 329 680,38				
н27861 У	—	—	417 152,50	1 329 677,95				
н9336У	—	—	417 167,52	1 329 668,61				
н6170У	—	—	417 174,27	1 329 679,59				
н6171У	—	—	417 172,54	1 329 680,83		Картометрический метод		
н27862 У	—	—	417 178,59	1 329 691,04		—		
н6172У	—	—	417 188,78	1 329 705,98				
н27863 У	—	—	417 171,76	1 329 718,91				
н27864 У	—	—	417 169,98	1 329 716,57				
н27865 У	—	—	417 166,45	1 329 719,03				
н1 У	—	—	417 149,35	1 329 697,58				0,10

2. Сведения о частях границ уточняемого земельного участка с кадастровым номером 13:22:0114002:556 :

Обозначение части границ		Горизонтальное проложение (S), м	Описание прохождения части границ	Сведения о согласовании местоположения границ (согласовано/спорное)
от т.	до т.			
1	2	3	4	5

1	2	3	4	5
н1 У	н27859У	13,82	—	согласовано
н27859У	н27860У	10,50		
н27860У	н27861У	2,96		
н27861У	н9336У	17,69		
н9336У	н6170У	12,89		
н6170У	н6171У	2,13		
н6171У	н27862У	11,87		
н27862У	н6172У	18,08		
н6172У	н27863У	21,37		
н27863У	н27864У	2,94		
н27864У	н27865У	4,30		
н27865У	н1 У	27,43		

3. Сведения о характеристиках уточняемого земельного участка с кадастровым номером 13:22:0114002:556 :

№ п/п	Наименование характеристики земельного участка	Значение характеристики
1	2	3
1.	Адрес земельного участка	—
1.1.	Сведения о местоположении земельного участка (при отсутствии адреса) в структурированном в соответствии с федеральной информационной адресной системой виде	Российская Федерация, Республика Мордовия, Чамзинский р-н, Чамзинка рп, Почтовая ул, № 9.
1.2.	Дополнительные сведения о местоположении земельного участка	—
2.	Площадь земельного участка ± величина погрешности определения (вычисления) площади ($P \pm \Delta P$), м ²	1 036 ± 11,00
3.	Формула, примененная для вычисления предельной погрешности определения площади земельного участка, с подставленными значениями и итоговые (вычисленные) значения	$3,5*0,10*\sqrt{(1\ 036,00)} = 11$
4.	Площадь земельного участка согласно сведениям Единого государственного реестра недвижимости (Ркад), м ²	800,00
5.	Оценка расхождения Р и Ркад ($P - P_{кад}$), м ²	236
6.	Предельный минимальный и максимальный размеры земельного участка (Рмин и Рмакс), м ²	— —
7.	Вид (виды) разрешенного использования	Для индивидуального жилищного строительства
7.1.	Дополнительные сведения об использовании земельного участка	—

1	2	3
8.	Кадастровый или иной государственный учетный номер (инвентарный) здания, сооружения, объекта незавершенного строительства, расположенного на земельном участке	13:22:0114002:2542
9.	Сведения о земельных участках (землях общего пользования, территории общего пользования), посредством которых обеспечивается доступ	—
10.	Иные сведения	—

4. Пояснения к сведениям об уточняемом земельном участке с кадастровым номером 13:22:0114002:556 :

1.	—
----	---

1. Сведения о характерных точках границ уточняемого земельного участка с кадастровым номером 13:22:0114002:551 :
Система координат — Зона № —

Обозначение характерных точек границ	Координаты, м				Метод определения координат	Формулы, примененные для расчета средней квадратической погрешности определения координат характерных точек границ (Mt), с подставленными в такие формулы значениями и итоговые (вычисленные) значения Mt, м	Описание закрепления точки
	содержатся в Едином государственном реестре недвижимости		определены в результате выполнения комплексных кадастровых работ				
	X	Y	X	Y			
1	2	3	4	5	6	7	8
н27927 У	—	—	417 063,11	1 329 802,10	—	—	—
н27928 У	—	—	417 051,29	1 329 810,58			
н27929 У	—	—	417 039,55	1 329 791,60			
н27930 У	—	—	417 063,78	1 329 776,09			
н27931 У	—	—	417 071,24	1 329 778,79			
н27932 У	—	—	417 079,16	1 329 790,04			
н27927 У	—	—	417 063,11	1 329 802,10			

2. Сведения о частях границ уточняемого земельного участка с кадастровым номером 13:22:0114002:551 :

Обозначение части границ		Горизонтальное проложение (S), м	Описание прохождения части границ	Сведения о согласовании местоположения границ (согласовано/спорное)
от т.	до т.			
1	2	3	4	5
н27927У	н27928У	14,55	—	согласовано
н27928У	н27929У	22,32		
н27929У	н27930У	28,77		
н27930У	н27931У	7,93		
н27931У	н27932У	13,76		
н27932У	н27927У	20,08		

3. Сведения о характеристиках уточняемого земельного участка с кадастровым номером 13:22:0114002:551 :

№ п/п	Наименование характеристики земельного участка	Значение характеристики
1	2	3
1.	Адрес земельного участка	—
1.1.	Сведения о местоположении земельного участка (при отсутствии адреса) в структурированном в соответствии с федеральной информационной адресной системой виде	Российская Федерация, Республика Мордовия, Чамзинский р-н, Чамзинка рп, Почтовая ул, № 1.
1.2.	Дополнительные сведения о местоположении земельного участка	—
2.	Площадь земельного участка ± величина погрешности определения (вычисления) площади ($P \pm \Delta P$), м ²	708 ± 9,00
3.	Формула, примененная для вычисления предельной погрешности определения площади земельного участка, с подставленными значениями и итоговые (вычисленные) значения	$3,5*0,10*\sqrt{(708,00)} = 9$
4.	Площадь земельного участка согласно сведениям Единого государственного реестра недвижимости (Ркад), м ²	720,00
5.	Оценка расхождения Р и Ркад ($P - P_{кад}$), м ²	12
6.	Предельный минимальный и максимальный размеры земельного участка (Рмин и Рмакс), м ²	— —
7.	Вид (виды) разрешенного использования	Для размещения и обслуживания многоэтажного жилого дома
7.1.	Дополнительные сведения об использовании земельного участка	—
8.	Кадастровый или иной государственный учетный номер (инвентарный) здания, сооружения, объекта незавершенного строительства, расположенного на земельном участке	13:22:0114002:2531

1	2	3
9.	Сведения о земельных участках (землях общего пользования, территории общего пользования), посредством которых обеспечивается доступ	—
10.	Иные сведения	—

4. Пояснения к сведениям об уточняемом земельном участке с кадастровым номером 13:22:0114002:551 :

1.	—
----	---

1. Сведения о характерных точках границ уточняемого земельного участка с кадастровым номером 13:22:0114002:559 :

Система координат — Зона № —

Обозначение характерных точек границ	Координаты, м				Метод определения координат	Формулы, примененные для расчета средней квадратической погрешности определения координат характерных точек границ (Mt), с подставленными в такие формулы значениями и итоговые (вычисленные) значения Mt, м	Описание закрепления точки
	содержатся в Едином государственном реестре недвижимости		определены в результате выполнения комплексных кадастровых работ				
	X	Y	X	Y			
1	2	3	4	5	6	7	8
н28002У	—	—	417 134,60	1 329 628,40	—	—	—
н28003У	—	—	417 141,93	1 329 640,42			
н28004У	—	—	417 118,16	1 329 654,64			
н28005У	—	—	417 110,68	1 329 642,50			
н28002У	—	—	417 134,60	1 329 628,40			

2. Сведения о частях границ уточняемого земельного участка с кадастровым номером 13:22:0114002:559 :

Обозначение части границ		Горизонтальное проложение (S), м	Описание прохождения части границ	Сведения о согласовании местоположения границ (согласовано/спорное)
от т.	до т.			
1	2	3	4	5
н28002У	н28003У	14,08	—	согласовано
н28003У	н28004У	27,70		

1	2	3	4	5
н28004У	н28005У	14,26	—	согласовано
н28005У	н28002У	27,77	—	

3. Сведения о характеристиках уточняемого земельного участка с кадастровым номером 13:22:0114002:559 :

№ п/п	Наименование характеристики земельного участка	Значение характеристики
1	2	3
1.	Адрес земельного участка	—
1.1.	Сведения о местоположении земельного участка (при отсутствии адреса) в структурированном в соответствии с федеральной информационной адресной системой виде	Российская Федерация, Республика Мордовия, Чамзинский р-н, Чамзинка рп, Московская ул, № 1
1.2.	Дополнительные сведения о местоположении земельного участка	—
2.	Площадь земельного участка ± величина погрешности определения (вычисления) площади ($P \pm \Delta P$), м ²	393 ± 7,00
3.	Формула, примененная для вычисления предельной погрешности определения площади земельного участка, с подставленными значениями и итоговые (вычисленные) значения	$3,5 * 0,10 * \sqrt{(393,00)} = 7$
4.	Площадь земельного участка согласно сведениям Единого государственного реестра недвижимости (Ркад), м ²	380,00
5.	Оценка расхождения Р и Ркад ($P - P_{кад}$), м ²	13
6.	Предельный минимальный и максимальный размеры земельного участка (Рмин и Рмакс), м ²	— —
7.	Вид (виды) разрешенного использования	Для размещения и обслуживания многоэтажного жилого дома
7.1.	Дополнительные сведения об использовании земельного участка	—
8.	Кадастровый или иной государственный учетный номер (инвентарный) здания, сооружения, объекта незавершенного строительства, расположенного на земельном участке	13:22:0114002:2452; 13:22:0114002:5368
9.	Сведения о земельных участках (землях общего пользования, территории общего пользования), посредством которых обеспечивается доступ	—
10.	Иные сведения	—

4. Пояснения к сведениям об уточняемом земельном участке с кадастровым номером 13:22:0114002:559 :

1.	—
----	---

1	2	3	4	5
н28022У	н28023У	22,48	—	согласовано
н28023У	н28024У	12,37		
н28024У	н28018У	9,66		

3. Сведения о характеристиках уточняемого земельного участка с кадастровым номером 13:22:0114002:562 :

№ п/п	Наименование характеристики земельного участка	Значение характеристики
1	2	3
1.	Адрес земельного участка	—
1.1.	Сведения о местоположении земельного участка (при отсутствии адреса) в структурированном в соответствии с федеральной информационной адресной системой виде	Российская Федерация, Республика Мордовия, Чамзинский р-н, Чамзинка рп, Московская ул, № 4.
1.2.	Дополнительные сведения о местоположении земельного участка	—
2.	Площадь земельного участка ± величина погрешности определения (вычисления) площади ($P \pm \Delta P$), м ²	2 305 ± 17,00
3.	Формула, примененная для вычисления предельной погрешности определения площади земельного участка, с подставленными значениями и итоговые (вычисленные) значения	$3,5 * 0,10 * \sqrt{(2\ 305,00)} = 17$
4.	Площадь земельного участка согласно сведениям Единого государственного реестра недвижимости (Ркад), м ²	2 424,00
5.	Оценка расхождения Р и Ркад ($P - P_{кад}$), м ²	119
6.	Предельный минимальный и максимальный размеры земельного участка ($P_{мин}$ и $P_{макс}$), м ²	— —
7.	Вид (виды) разрешенного использования	Для размещения и обслуживания многоэтажного жилого дома
7.1.	Дополнительные сведения об использовании земельного участка	—
8.	Кадастровый или иной государственный учетный номер (инвентарный) здания, сооружения, объекта незавершенного строительства, расположенного на земельном участке	13:22:0114002:2454; 13:22:0114002:5368; 13:22:0114002:6326
9.	Сведения о земельных участках (землях общего пользования, территории общего пользования), посредством которых обеспечивается доступ	—
10.	Иные сведения	—

4. Пояснения к сведениям об уточняемом земельном участке с кадастровым номером 13:22:0114002:562 :

1.	—
----	---

1	2	3	4	5
н28025У	н28026У	18,26	—	согласовано
н28026У	н28079У	26,54		
н28079У	н28028У	15,89		
н28028У	н28029У	19,26		
н28029У	н28034У	19,90		
н28034У	н28025У	23,38		

Вырез 1 из 1

н6220У	н6223У	0,21	—	согласовано
н6223У	н6222У	3,36		
н6222У	н6221У	0,21		
н6221У	н6220У	3,36		

3. Сведения о характеристиках уточняемого земельного участка с кадастровым номером 13:22:0114002:563 :

№ п/п	Наименование характеристики земельного участка	Значение характеристики
1	2	3
1.	Адрес земельного участка	—
1.1.	Сведения о местоположении земельного участка (при отсутствии адреса) в структурированном в соответствии с федеральной информационной адресной системой виде	Российская Федерация, Республика Мордовия, Чамзинский р-н, Чамзинка рп, Московская ул, № 5.
1.2.	Дополнительные сведения о местоположении земельного участка	—
2.	Площадь земельного участка ± величина погрешности определения (вычисления) площади ($P \pm \Delta P$), м ²	794 ± 10,00
3.	Формула, примененная для вычисления предельной погрешности определения площади земельного участка, с подставленными значениями и итоговые (вычисленные) значения	$3,5 * 0,10 * \sqrt{(794,00)} = 10$
4.	Площадь земельного участка согласно сведениям Единого государственного реестра недвижимости (Ркад), м ²	710,00
5.	Оценка расхождения Р и Ркад ($P - P_{кад}$), м ²	84
6.	Предельный минимальный и максимальный размеры земельного участка (Рмин и Рмакс), м ²	— —
7.	Вид (виды) разрешенного использования	Для размещения и обслуживания многоэтажного жилого дома
7.1.	Дополнительные сведения об использовании земельного участка	—

1	2	3
8.	Кадастровый или иной государственный учетный номер (инвентарный) здания, сооружения, объекта незавершенного строительства, расположенного на земельном участке	13:22:0114002:2458
9.	Сведения о земельных участках (землях общего пользования, территории общего пользования), посредством которых обеспечивается доступ	—
10.	Иные сведения	—

4. Пояснения к сведениям об уточняемом земельном участке с кадастровым номером 13:22:0114002:563 :

1.	—
----	---

1. Сведения о характерных точках границ уточняемого земельного участка с кадастровым номером 13:22:0114002:564 :
Система координат — Зона № —

Обозначение характерных точек границ	Координаты, м				Метод определения координат	Формулы, примененные для расчета средней квадратической погрешности определения координат характерных точек границ (Mt), с подставленными в такие формулы значениями и итоговые (вычисленные) значения Mt, м	Описание закрепления точки
	содержатся в Едином государственном реестре недвижимости		определены в результате выполнения комплексных кадастровых работ				
	X	Y	X	Y			
1	2	3	4	5	6	7	8
н28047 У	—	—	417 036,45	1 329 733,06	—	—	—
н28048 У	—	—	417 019,12	1 329 703,82			
н28049 У	—	—	417 058,24	1 329 679,92			
н28050 У	—	—	417 072,98	1 329 707,17			
н28055 У	—	—	417 073,73	1 329 709,49			
н28051 У	—	—	417 067,37	1 329 714,35			
н28052 У	—	—	417 076,63	1 329 728,59			

1	2	3	4	5	6	7	8
н28053 У	—	—	417 066,94	1 329 734,43	—	—	—
н28054 У	—	—	417 057,92	1 329 720,04			
н28047 У	—	—	417 036,45	1 329 733,06			

2. Сведения о частях границ уточняемого земельного участка с кадастровым номером 13:22:0114002:564 :

Обозначение части границ		Горизонтальное проложение (S), м	Описание прохождения части границ	Сведения о согласовании местоположения границ (согласовано/спорное)
от т.	до т.			
1	2	3	4	5
н28047У	н28048У	33,99	—	согласовано
н28048У	н28049У	45,84		
н28049У	н28050У	30,98		
н28050У	н28055У	2,44		
н28055У	н28051У	8,00		
н28051У	н28052У	16,99		
н28052У	н28053У	11,31		
н28053У	н28054У	16,98		
н28054У	н28047У	25,11		

3. Сведения о характеристиках уточняемого земельного участка с кадастровым номером 13:22:0114002:564 :

№ п/п	Наименование характеристики земельного участка	Значение характеристики
1	2	3
1.	Адрес земельного участка	—
1.1.	Сведения о местоположении земельного участка (при отсутствии адреса) в структурированном в соответствии с федеральной информационной адресной системой виде	Российская Федерация, Республика Мордовия, Чамзинский р-н, Чамзинка рп, Московская ул, № 6.
1.2.	Дополнительные сведения о местоположении земельного участка	—
2.	Площадь земельного участка ± величина погрешности определения (вычисления) площади ($P \pm \Delta P$), м ²	1 725 ± 15,00
3.	Формула, примененная для вычисления предельной погрешности определения площади земельного участка, с подставленными значениями и итоговые (вычисленные) значения	$3,5 * 0,10 * \sqrt{(1\ 725,00)} = 15$

1	2	3
4.	Площадь земельного участка согласно сведениям Единого государственного реестра недвижимости (Ркад), м ²	1 713,00
5.	Оценка расхождения Р и Ркад (Р - Ркад), м ²	12
6.	Предельный минимальный и максимальный размеры земельного участка (Рмин и Рмакс), м ²	— —
7.	Вид (виды) разрешенного использования	Для размещения и обслуживания многоэтажного жилого дома
7.1.	Дополнительные сведения об использовании земельного участка	—
8.	Кадастровый или иной государственный учетный номер (инвентарный) здания, сооружения, объекта незавершенного строительства, расположенного на земельном участке	13:22:0114002:2451; 13:22:0114002:6259; 13:22:0114002:6282
9.	Сведения о земельных участках (землях общего пользования, территории общего пользования), посредством которых обеспечивается доступ	—
10.	Иные сведения	—

4. Пояснения к сведениям об уточняемом земельном участке с кадастровым номером 13:22:0114002:564 :

1.	—
----	---

1. Сведения о характерных точках границ уточняемого земельного участка с кадастровым номером 13:22:0114002:565 :
Система координат — Зона № —

Обозначение характерных точек границ	Координаты, м				Метод определения координат	Формулы, примененные для расчета средней квадратической погрешности определения координат характерных точек границ (Mt), с подставленными в такие формулы значениями и итоговые (вычисленные) значения Mt, м	Описание закрепления точки
	содержатся в Едином государственном реестре недвижимости		определены в результате выполнения комплексных кадастровых работ				
	X	Y	X	Y			
1	2	3	4	5	6	7	8
н28068 У	—	—	417 028,71	1 329 628,18	—	—	—
н28069 У	—	—	417 041,87	1 329 650,58			
н28076 У	—	—	417 039,98	1 329 654,60			

1	2	3	4	5	6	7	8		
н28077 У	—	—	417 020,24	1 329 664,59	—	—	—		
н28078 У	—	—	417 016,00	1 329 665,93					
н28070 У	—	—	417 006,37	1 329 666,20					
н28071 У	—	—	416 994,19	1 329 643,55					
н28072 У	—	—	417 002,31	1 329 638,27					
н28073 У	—	—	416 991,35	1 329 621,00					
н772У	—	—	416 999,75	1 329 615,75				Картометрический метод	0,10
н28074 У	—	—	417 001,21	1 329 614,87				—	—
н28028 У	—	—	417 011,56	1 329 630,31					
н28075 У	—	—	417 025,12	1 329 621,90					
н28068 У	—	—	417 028,71	1 329 628,18					

2. Сведения о частях границ уточняемого земельного участка с кадастровым номером 13:22:0114002:565 :

Обозначение части границ		Горизонтальное проложение (S), м	Описание прохождения части границ	Сведения о согласовании местоположения границ (согласовано/спорное)
от т.	до т.			
1	2	3	4	5
н28068У	н28069У	25,98	—	согласовано
н28069У	н28076У	4,44		
н28076У	н28077У	22,12		
н28077У	н28078У	4,45		
н28078У	н28070У	9,63		
н28070У	н28071У	25,72		
н28071У	н28072У	9,69		
н28072У	н28073У	20,45		
н28073У	н772У	9,91		

1	2	3	4	5
н772У	н28074У	1,70	—	согласовано
н28074У	н28028У	18,59		
н28028У	н28075У	15,96		
н28075У	н28068У	7,23		

3. Сведения о характеристиках уточняемого земельного участка с кадастровым номером 13:22:0114002:565 :

№ п/п	Наименование характеристики земельного участка	Значение характеристики
1	2	3
1.	Адрес земельного участка	—
1.1.	Сведения о местоположении земельного участка (при отсутствии адреса) в структурированном в соответствии с федеральной информационной адресной системой виде	Российская Федерация, Республика Мордовия, Чамзинский р-н, Чамзинка рп, Московская ул, № 7.
1.2.	Дополнительные сведения о местоположении земельного участка	—
2.	Площадь земельного участка ± величина погрешности определения (вычисления) площади ($P \pm \Delta P$), м ²	1 477 ± 13,00
3.	Формула, примененная для вычисления предельной погрешности определения площади земельного участка, с подставленными значениями и итоговые (вычисленные) значения	$3,5 * 0,10 * \sqrt{(1\ 477,00)} = 13$
4.	Площадь земельного участка согласно сведениям Единого государственного реестра недвижимости (Ркад), м ²	1 621,00
5.	Оценка расхождения Р и Ркад ($P - P_{кад}$), м ²	144
6.	Предельный минимальный и максимальный размеры земельного участка (Рмин и Рмакс), м ²	— —
7.	Вид (виды) разрешенного использования	Для размещения и обслуживания многоэтажного жилого дома
7.1.	Дополнительные сведения об использовании земельного участка	—
8.	Кадастровый или иной государственный учетный номер (инвентарный) здания, сооружения, объекта незавершенного строительства, расположенного на земельном участке	13:22:0114002:2456; 13:22:0114002:6326
9.	Сведения о земельных участках (землях общего пользования, территории общего пользования), посредством которых обеспечивается доступ	—
10.	Иные сведения	—

4. Пояснения к сведениям об уточняемом земельном участке с кадастровым номером 13:22:0114002:565 :

1.	—
----	---

1. Сведения о характерных точках границ уточняемого земельного участка с кадастровым номером

13:22:0114002:566

Система координат _____

Зона № _____

Обозначение характерных точек границ	Координаты, м				Метод определения координат	Формулы, примененные для расчета средней квадратической погрешности определения координат характерных точек границ (Mt), с подставленными в такие формулы значениями и итоговые (вычисленные) значения Mt, м	Описание закрепления точки
	содержатся в Едином государственном реестре недвижимости		определены в результате выполнения комплексных кадастровых работ				
	X	Y	X	Y			
1	2	3	4	5	6	7	8
н28289 У	—	—	416 886,73	1 329 556,54	—	—	—
н28290 У	—	—	416 891,32	1 329 556,70			
н28291 У	—	—	416 893,65	1 329 557,19			
н28292 У	—	—	416 894,84	1 329 558,43			
н28293 У	—	—	416 896,84	1 329 561,08			
н28294 У	—	—	416 905,65	1 329 574,98			
н28285 У	—	—	416 912,87	1 329 569,98			
н28284 У	—	—	416 917,87	1 329 566,78			
н28275 У	—	—	416 924,17	1 329 575,08			
н28295 У	—	—	416 918,22	1 329 579,10			
н28296 У	—	—	416 924,39	1 329 589,15			
н28297 У	—	—	416 920,77	1 329 591,58			

1	2	3	4	5	6	7	8
н28298 У	—	—	416 914,90	1 329 581,85	—	—	—
н28287 У	—	—	416 894,46	1 329 595,68			
н28288 У	—	—	416 873,02	1 329 565,38			
н28289 У	—	—	416 886,73	1 329 556,54			

2. Сведения о частях границ уточняемого земельного участка с кадастровым номером 13:22:0114002:566 :

Обозначение части границ		Горизонтальное проложение (S), м	Описание прохождения части границ	Сведения о согласовании местоположения границ (согласовано/спорное)
от т.	до т.			
1	2	3	4	5
н28289У	н28290У	4,59	—	согласовано
н28290У	н28291У	2,38		
н28291У	н28292У	1,72		
н28292У	н28293У	3,32		
н28293У	н28294У	16,46		
н28294У	н28285У	8,78		
н28285У	н28284У	5,94		
н28284У	н28275У	10,42		
н28275У	н28295У	7,18		
н28295У	н28296У	11,79		
н28296У	н28297У	4,36		
н28297У	н28298У	11,36		
н28298У	н28287У	24,68		
н28287У	н28288У	37,12		
н28288У	н28289У	16,31		

3. Сведения о характеристиках уточняемого земельного участка с кадастровым номером 13:22:0114002:566 :

№ п/п	Наименование характеристики земельного участка	Значение характеристики
1	2	3
1	2	3

1	2	3
1.	Адрес земельного участка	—
1.1.	Сведения о местоположении земельного участка (при отсутствии адреса) в структурированном в соответствии с федеральной информационной адресной системой виде	Российская Федерация, Республика Мордовия, Чамзинский р-н, Чамзинка рп, Горячкина ул, № 2
1.2.	Дополнительные сведения о местоположении земельного участка	—
2.	Площадь земельного участка ± величина погрешности определения (вычисления) площади ($P \pm \Delta P$), м ²	989 ± 11,00
3.	Формула, примененная для вычисления предельной погрешности определения площади земельного участка, с подставленными значениями и итоговые (вычисленные) значения	$3,5 * 0,10 * \sqrt{(989,00)} = 11$
4.	Площадь земельного участка согласно сведениям Единого государственного реестра недвижимости (Ркад), м ²	1 093,00
5.	Оценка расхождения Р и Ркад ($P - P_{кад}$), м ²	104
6.	Предельный минимальный и максимальный размеры земельного участка ($P_{мин}$ и $P_{макс}$), м ²	— —
7.	Вид (виды) разрешенного использования	Для размещения и обслуживания многоэтажного жилого дома
7.1.	Дополнительные сведения об использовании земельного участка	—
8.	Кадастровый или иной государственный учетный номер (инвентарный) здания, сооружения, объекта незавершенного строительства, расположенного на земельном участке	13:22:0114002:2767
9.	Сведения о земельных участках (землях общего пользования, территории общего пользования), посредством которых обеспечивается доступ	—
10.	Иные сведения	—
4. Пояснения к сведениям об уточняемом земельном участке с кадастровым номером		13:22:0114002:566 :
1.	—	—

1. Сведения о характерных точках границ уточняемого земельного участка с кадастровым номером

13:22:0114002:568

Система координат _____

Зона № _____

Обозначение характерных точек границ	Координаты, м				Метод определения координат	Формулы, примененные для расчета средней квадратической погрешности определения координат характерных точек границ (Mt), с подставленными в такие формулы значениями и итоговые (вычисленные) значения Mt, м	Описание закрепления точки
	содержатся в Едином государственном реестре недвижимости		определены в результате выполнения комплексных кадастровых работ				
	X	Y	X	Y			
1	2	3	4	5	6	7	8
н28275 У	—	—	416 924,17	1 329 575,08	—	—	—
н28284 У	—	—	416 917,87	1 329 566,78			
н28285 У	—	—	416 912,87	1 329 569,98			
н28286 У	—	—	416 901,20	1 329 552,21			
н28276 У	—	—	416 902,58	1 329 545,35			
н28277 У	—	—	416 913,31	1 329 538,29			
н28278 У	—	—	416 916,94	1 329 537,73			
н28279 У	—	—	416 920,54	1 329 538,22			
н28280 У	—	—	416 924,52	1 329 540,02			
н28281 У	—	—	416 927,94	1 329 544,14			
н28282 У	—	—	416 944,05	1 329 569,92			
н28283 У	—	—	416 928,58	1 329 581,07			

1	2	3	4	5	6	7	8
н28275 У	—	—	416 924,17	1 329 575,08	—	—	—

2. Сведения о частях границ уточняемого земельного участка с кадастровым номером 13:22:0114002:568 :

Обозначение части границ		Горизонтальное проложение (S), м	Описание прохождения части границ	Сведения о согласовании местоположения границ (согласовано/спорное)
от т.	до т.			
1	2	3	4	5
н28275У	н28284У	10,42	—	согласовано
н28284У	н28285У	5,94		
н28285У	н28286У	21,26		
н28286У	н28276У	7,00		
н28276У	н28277У	12,84		
н28277У	н28278У	3,67		
н28278У	н28279У	3,63		
н28279У	н28280У	4,37		
н28280У	н28281У	5,35		
н28281У	н28282У	30,40		
н28282У	н28283У	19,07		
н28283У	н28275У	7,44		

3. Сведения о характеристиках уточняемого земельного участка с кадастровым номером 13:22:0114002:568 :

№ п/п	Наименование характеристики земельного участка	Значение характеристики
1	2	3
1.	Адрес земельного участка	—
1.1.	Сведения о местоположении земельного участка (при отсутствии адреса) в структурированном в соответствии с федеральной информационной адресной системой виде	Российская Федерация, Республика Мордовия, Чамзинский р-н, Чамзинка рп, Горячкина ул, № 4.
1.2.	Дополнительные сведения о местоположении земельного участка	—
2.	Площадь земельного участка ± величина погрешности определения (вычисления) площади ($P \pm \Delta P$), м ²	1 005 ± 11,00
3.	Формула, примененная для вычисления предельной погрешности определения площади земельного участка, с подставленными значениями и итоговые (вычисленные) значения	$3,5 * 0,10 * \sqrt{(1\ 005,00)} = 11$

1	2	3
4.	Площадь земельного участка согласно сведениям Единого государственного реестра недвижимости (Ркад), м ²	1 111,00
5.	Оценка расхождения Р и Ркад (Р - Ркад), м ²	106
6.	Предельный минимальный и максимальный размеры земельного участка (Рмин и Рмакс), м ²	— —
7.	Вид (виды) разрешенного использования	Для размещения и обслуживания многоквартирного жилого дома
7.1.	Дополнительные сведения об использовании земельного участка	—
8.	Кадастровый или иной государственный учетный номер (инвентарный) здания, сооружения, объекта незавершенного строительства, расположенного на земельном участке	13:22:0114002:2760
9.	Сведения о земельных участках (землях общего пользования, территории общего пользования), посредством которых обеспечивается доступ	—
10.	Иные сведения	—

4. Пояснения к сведениям об уточняемом земельном участке с кадастровым номером 13:22:0114002:568 :

1.	—
----	---

1. Сведения о характерных точках границ уточняемого земельного участка с кадастровым номером 13:22:0114002:569 :
Система координат — Зона № —

Обозначение характерных точек границ	Координаты, м				Метод определения координат	Формулы, примененные для расчета средней квадратической погрешности определения координат характерных точек границ (Mt), с подставленными в такие формулы значениями и итоговые (вычисленные) значения Mt, м	Описание закрепления точки
	содержатся в Едином государственном реестре недвижимости		определены в результате выполнения комплексных кадастровых работ				
	X	Y	X	Y			
1	2	3	4	5	6	7	8
н28363 У	—	—	416 973,30	1 329 518,19	—	—	—
н28364 У	—	—	416 983,31	1 329 537,18			
н28365 У	—	—	416 944,61	1 329 564,02			

1	2	3	4	5	6	7	8
н28366 У	—	—	416 935,92	1 329 549,50	—	—	—
н28367 У	—	—	416 935,26	1 329 546,67			
н28368 У	—	—	416 936,20	1 329 543,82			
н28369 У	—	—	416 937,83	1 329 542,28			
н28370 У	—	—	416 932,98	1 329 534,53			
н28372 У	—	—	416 955,04	1 329 520,86			
н28373 У	—	—	416 957,53	1 329 524,71			
н28371 У	—	—	416 971,59	1 329 515,74			
н28363 У	—	—	416 973,30	1 329 518,19			

2. Сведения о частях границ уточняемого земельного участка с кадастровым номером 13:22:0114002:569 **:**

Обозначение части границ		Горизонтальное проложение (S), м	Описание прохождения части границ	Сведения о согласовании местоположения границ (согласовано/спорное)
от т.	до т.			
1	2	3	4	5
н28363У	н28364У	21,47	—	согласовано
н28364У	н28365У	47,10		
н28365У	н28366У	16,92		
н28366У	н28367У	2,91		
н28367У	н28368У	3,00		
н28368У	н28369У	2,24		
н28369У	н28370У	9,14		
н28370У	н28372У	25,95		
н28372У	н28373У	4,59		
н28373У	н28371У	16,68		
н28371У	н28363У	2,99		

3. Сведения о характеристиках уточняемого земельного участка с кадастровым номером <u>13:22:0114002:569</u> :		
№ п/п	Наименование характеристики земельного участка	Значение характеристики
1	2	3
1.	Адрес земельного участка	—
1.1.	Сведения о местоположении земельного участка (при отсутствии адреса) в структурированном в соответствии с федеральной информационной адресной системой виде	Российская Федерация, Республика Мордовия, Чамзинский р-н, Чамзинка рп, Горячкина ул, № 6.
1.2.	Дополнительные сведения о местоположении земельного участка	—
2.	Площадь земельного участка ± величина погрешности определения (вычисления) площади ($P \pm \Delta P$), м ²	1 299 ± 13,00
3.	Формула, примененная для вычисления предельной погрешности определения площади земельного участка, с подставленными значениями и итоговые (вычисленные) значения	$3,5*0,10*\sqrt{(1\ 299,00)} = 13$
4.	Площадь земельного участка согласно сведениям Единого государственного реестра недвижимости (Ркад), м ²	1 304,00
5.	Оценка расхождения Р и Ркад ($P - P_{кад}$), м ²	5
6.	Предельный минимальный и максимальный размеры земельного участка (Рмин и Рмакс), м ²	— —
7.	Вид (виды) разрешенного использования	Для размещения и обслуживания многоэтажного жилого дома
7.1.	Дополнительные сведения об использовании земельного участка	—
8.	Кадастровый или иной государственный учетный номер (инвентарный) здания, сооружения, объекта незавершенного строительства, расположенного на земельном участке	13:22:0114002:2768
9.	Сведения о земельных участках (землях общего пользования, территории общего пользования), посредством которых обеспечивается доступ	—
10.	Иные сведения	—
4. Пояснения к сведениям об уточняемом земельном участке с кадастровым номером <u>13:22:0114002:569</u> :		
1.	—	—

1. Сведения о характерных точках границ уточняемого земельного участка с кадастровым номером					13:22:0114002:570		:
Система координат					Зона №		
Обозначение характерных точек границ	Координаты, м				Метод определения координат	Формулы, примененные для расчета средней квадратической погрешности определения координат характерных точек границ (Mt), с подставленными в такие формулы значениями и итоговые (вычисленные) значения Mt, м	Описание закрепления точки
	содержатся в Едином государственном реестре недвижимости		определены в результате выполнения комплексных кадастровых работ				
	X	Y	X	Y			
1	2	3	4	5	6	7	8
н28466 У	—	—	417 113,78	1 329 488,38	—	0,10	Закрепление отсутствует
н7У	—	—	417 123,36	1 329 500,97			
н8У	—	—	417 119,78	1 329 503,80			
н28468 У	—	—	417 119,26	1 329 502,99		—	—
н28471 У	—	—	417 118,69	1 329 503,38			
н28472 У	—	—	417 118,50	1 329 503,15			
н28473 У	—	—	417 063,94	1 329 541,31			
н28467 У	—	—	417 046,12	1 329 554,03			
н28463 У	—	—	417 041,25	1 329 547,91			
н28470 У	—	—	417 043,26	1 329 546,35			
н28464 У	—	—	417 038,75	1 329 540,12			
н28469 У	—	—	417 095,34	1 329 500,71		0,10	Закрепление отсутствует
н28466 У	—	—	417 113,78	1 329 488,38			

2. Сведения о частях границ уточняемого земельного участка с кадастровым номером 13:22:0114002:570 :

Обозначение части границ		Горизонтальное проложение (S), м	Описание прохождения части границ	Сведения о согласовании местоположения границ (согласовано/спорное)
от т.	до т.			
1	2	3	4	5
н28466У	н7У	15,82	—	согласовано
н7У	н8У	4,56		
н8У	н28468У	0,96		
н28468У	н28471У	0,69		
н28471У	н28472У	0,30		
н28472У	н28473У	66,58		
н28473У	н28467У	21,89		
н28467У	н28463У	7,82		
н28463У	н28470У	2,54		
н28470У	н28464У	7,69		
н28464У	н28469У	68,96		
н28469У	н28466У	22,18		

3. Сведения о характеристиках уточняемого земельного участка с кадастровым номером 13:22:0114002:570 :

№ п/п	Наименование характеристики земельного участка	Значение характеристики
1	2	3
1.	Адрес земельного участка	—
1.1.	Сведения о местоположении земельного участка (при отсутствии адреса) в структурированном в соответствии с федеральной информационной адресной системой виде	Российская Федерация, Республика Мордовия, Чамзинский р-н, Чамзинка рп, Горячкина ул, № 7.
1.2.	Дополнительные сведения о местоположении земельного участка	—
2.	Площадь земельного участка ± величина погрешности определения (вычисления) площади ($P \pm \Delta P$), м ²	1 420 ± 13,00
3.	Формула, примененная для вычисления предельной погрешности определения площади земельного участка, с подставленными значениями и итоговые (вычисленные) значения	$3,5 * 0,10 * \sqrt{(1\ 420,00)} = 13$
4.	Площадь земельного участка согласно сведениям Единого государственного реестра недвижимости (Ркад), м ²	1 300,00
5.	Оценка расхождения Р и Ркад ($P - P_{кад}$), м ²	120

1	2	3
6.	Предельный минимальный и максимальный размеры земельного участка (Рмин и Рмакс), м ²	— —
7.	Вид (виды) разрешенного использования	Для размещения и обслуживания многоэтажного жилого дома
7.1.	Дополнительные сведения об использовании земельного участка	—
8.	Кадастровый или иной государственный учетный номер (инвентарный) здания, сооружения, объекта незавершенного строительства, расположенного на земельном участке	13:22:0114002:2763
9.	Сведения о земельных участках (землях общего пользования, территории общего пользования), посредством которых обеспечивается доступ	—
10.	Иные сведения	—

4. Пояснения к сведениям об уточняемом земельном участке с кадастровым номером 13:22:0114002:570 :

1.	—
----	---

1. Сведения о характерных точках границ уточняемого земельного участка с кадастровым номером 13:22:0114002:571 :
Система координат — Зона № —

Обозначение характерных точек границ	Координаты, м				Метод определения координат	Формулы, примененные для расчета средней квадратической погрешности определения координат характерных точек границ (Mt), с подставленными в такие формулы значениями и итоговые (вычисленные) значения Mt, м	Описание закрепления точки
	содержатся в Едином государственном реестре недвижимости		определены в результате выполнения комплексных кадастровых работ				
	X	Y	X	Y			
1	2	3	4	5	6	7	8
н28507 У	—	—	417 022,16	1 329 506,30	—	—	—
н28508 У	—	—	416 988,41	1 329 529,81			
н28509 У	—	—	416 978,21	1 329 514,98			
н28510 У	—	—	416 979,94	1 329 513,67			
н28511 У	—	—	416 976,23	1 329 507,29			

1	2	3	4	5	6	7	8
н28512 У	—	—	416 984,86	1 329 501,04			
н28513 У	—	—	416 977,92	1 329 490,75			
н28514 У	—	—	416 990,26	1 329 481,79			
н28515 У	—	—	417 000,69	1 329 474,74			
н28507 У	—	—	417 022,16	1 329 506,30			

2. Сведения о частях границ уточняемого земельного участка с кадастровым номером 13:22:0114002:571 :

Обозначение части границ		Горизонтальное проложение (S), м	Описание прохождения части границ	Сведения о согласовании местоположения границ (согласовано/спорное)
от т.	до т.			
1	2	3	4	5
н28507У	н28508У	41,13	—	согласовано
н28508У	н28509У	18,00		
н28509У	н28510У	2,17		
н28510У	н28511У	7,38		
н28511У	н28512У	10,66		
н28512У	н28513У	12,41		
н28513У	н28514У	15,25		
н28514У	н28515У	12,59		
н28515У	н28507У	38,17		

3. Сведения о характеристиках уточняемого земельного участка с кадастровым номером 13:22:0114002:571 :

№ п/п	Наименование характеристики земельного участка	Значение характеристики
1	2	3
1.	Адрес земельного участка	—
1.1.	Сведения о местоположении земельного участка (при отсутствии адреса) в структурированном в соответствии с федеральной информационной адресной системой виде	Российская Федерация, Республика Мордовия, Чамзинский р-н, Чамзинка рп, Горячкина ул, № 8.
1.2.	Дополнительные сведения о местоположении земельного участка	—
2.	Площадь земельного участка ± величина погрешности определения (вычисления) площади ($P \pm \Delta P$), м ²	1 387 ± 13,00

1	2	3
3.	Формула, примененная для вычисления предельной погрешности определения площади земельного участка, с подставленными значениями и итоговые (вычисленные) значения	$3,5*0,10*\sqrt{(1\ 387,00)} = 13$
4.	Площадь земельного участка согласно сведениям Единого государственного реестра недвижимости (Ркад), м ²	1 264,00
5.	Оценка расхождения Р и Ркад (Р - Ркад), м ²	123
6.	Предельный минимальный и максимальный размеры земельного участка (Рмин и Рмакс), м ²	— —
7.	Вид (виды) разрешенного использования	Для размещения и обслуживания многоэтажного жилого дома
7.1.	Дополнительные сведения об использовании земельного участка	—
8.	Кадастровый или иной государственный учетный номер (инвентарный) здания, сооружения, объекта незавершенного строительства, расположенного на земельном участке	13:22:0114002:2761
9.	Сведения о земельных участках (землях общего пользования, территории общего пользования), посредством которых обеспечивается доступ	—
10.	Иные сведения	—

4. Пояснения к сведениям об уточняемом земельном участке с кадастровым номером 13:22:0114002:571 :

1.	—
----	---

1. Сведения о характерных точках границ уточняемого земельного участка с кадастровым номером 13:22:0114002:572 :
Система координат — Зона № —

Обозначение характерных точек границ	Координаты, м				Метод определения координат	Формулы, примененные для расчета средней квадратической погрешности определения координат характерных точек границ (Mt), с подставленными в такие формулы значениями и итоговые (вычисленные) значения Mt, м	Описание закрепления точки
	содержатся в Едином государственном реестре недвижимости		определены в результате выполнения комплексных кадастровых работ				
	X	Y	X	Y			
1	2	3	4	5	6	7	8
н28520 У	—	—	416 985,84	1 329 442,90	—	—	—

1	2	3	4	5	6	7	8
н28524 У	—	—	416 996,40	1 329 434,93	—	—	—
н28525 У	—	—	416 982,40	1 329 415,29			
н28526 У	—	—	416 995,11	1 329 407,78			
н28521 У	—	—	417 009,07	1 329 433,30			
н28527 У	—	—	417 026,02	1 329 456,56			
н28522 У	—	—	417 047,55	1 329 486,99			
н28523 У	—	—	417 028,71	1 329 500,68			
н28520 У	—	—	416 985,84	1 329 442,90			

2. Сведения о частях границ уточняемого земельного участка с кадастровым номером 13:22:0114002:572 :

Обозначение части границ		Горизонтальное проложение (S), м	Описание прохождения части границ	Сведения о согласовании местоположения границ (согласовано/спорное)
от т.	до т.			
1	2	3	4	5
н28520У	н28524У	13,23	—	согласовано
н28524У	н28525У	24,12		
н28525У	н28526У	14,76		
н28526У	н28521У	29,09		
н28521У	н28527У	28,78		
н28527У	н28522У	37,28		
н28522У	н28523У	23,29		
н28523У	н28520У	71,95		

3. Сведения о характеристиках уточняемого земельного участка с кадастровым номером 13:22:0114002:572 :

№ п/п	Наименование характеристики земельного участка	Значение характеристики
1	2	3
1		

1	2	3
1.	Адрес земельного участка	—
1.1.	Сведения о местоположении земельного участка (при отсутствии адреса) в структурированном в соответствии с федеральной информационной адресной системой виде	Российская Федерация, Республика Мордовия, Чамзинский р-н, Чамзинка рп, Горячкина ул, № 10.
1.2.	Дополнительные сведения о местоположении земельного участка	—
2.	Площадь земельного участка ± величина погрешности определения (вычисления) площади ($P \pm \Delta P$), м ²	2 046 ± 16,00
3.	Формула, примененная для вычисления предельной погрешности определения площади земельного участка, с подставленными значениями и итоговые (вычисленные) значения	$3,5*0,10*\sqrt{(2\ 046,00)} = 16$
4.	Площадь земельного участка согласно сведениям Единого государственного реестра недвижимости (Ркад), м ²	1 950,00
5.	Оценка расхождения P и Ркад ($P - P_{кад}$), м ²	96
6.	Предельный минимальный и максимальный размеры земельного участка ($P_{мин}$ и $P_{макс}$), м ²	— —
7.	Вид (виды) разрешенного использования	Для размещения и обслуживания многоэтажного жилого дома
7.1.	Дополнительные сведения об использовании земельного участка	—
8.	Кадастровый или иной государственный учетный номер (инвентарный) здания, сооружения, объекта незавершенного строительства, расположенного на земельном участке	13:22:0114002:2762
9.	Сведения о земельных участках (землях общего пользования, территории общего пользования), посредством которых обеспечивается доступ	—
10.	Иные сведения	—
4. Пояснения к сведениям об уточняемом земельном участке с кадастровым номером		13:22:0114002:572 :
1.	—	—

1. Сведения о характерных точках границ уточняемого земельного участка с кадастровым номером 13:22:0114002:603 :
 Система координат _____ Зона № _____

Обозначение характерных точек границ	Координаты, м				Метод определения координат	Формулы, примененные для расчета средней квадратической погрешности определения координат характерных точек границ (Mt), с подставленными в такие формулы значениями и итоговые (вычисленные) значения Mt, м	Описание закрепления точки
	содержатся в Едином государственном реестре недвижимости		определены в результате выполнения комплексных кадастровых работ				
	X	Y	X	Y			
1	2	3	4	5	6	7	8
н28799У	—	—	417 056,46	1 329 342,48	—	—	—
н28802У	—	—	417 050,67	1 329 313,47			
н28803У	—	—	417 120,53	1 329 298,73			
н28804У	—	—	417 126,60	1 329 327,32			
н28799У	—	—	417 056,46	1 329 342,48			

2. Сведения о частях границ уточняемого земельного участка с кадастровым номером 13:22:0114002:603 :

Обозначение части границ		Горизонтальное проложение (S), м	Описание прохождения части границ	Сведения о согласовании местоположения границ (согласовано/спорное)
от т.	до т.			
1	2	3	4	5
н28799У	н28802У	29,58	—	согласовано
н28802У	н28803У	71,40		
н28803У	н28804У	29,23		
н28804У	н28799У	71,76		

3. Сведения о характеристиках уточняемого земельного участка с кадастровым номером 13:22:0114002:603 :

№ п/п	Наименование характеристики земельного участка	Значение характеристики
1	2	3
1	2	3

1	2	3
1.	Адрес земельного участка	—
1.1.	Сведения о местоположении земельного участка (при отсутствии адреса) в структурированном в соответствии с федеральной информационной адресной системой виде	Российская Федерация, Республика Мордовия, Чамзинский р-н, Чамзинка рп, Терешковой ул, № 24
1.2.	Дополнительные сведения о местоположении земельного участка	—
2.	Площадь земельного участка ± величина погрешности определения (вычисления) площади ($P \pm \Delta P$), м ²	2 105 ± 16,00
3.	Формула, примененная для вычисления предельной погрешности определения площади земельного участка, с подставленными значениями и итоговые (вычисленные) значения	$3,5*0,10*\sqrt{(2\ 105,00)} = 16$
4.	Площадь земельного участка согласно сведениям Единого государственного реестра недвижимости (Ркад), м ²	2 000,00
5.	Оценка расхождения P и Ркад ($P - P_{кад}$), м ²	105
6.	Предельный минимальный и максимальный размеры земельного участка ($P_{мин}$ и $P_{макс}$), м ²	— —
7.	Вид (виды) разрешенного использования	Для размещения и обслуживания многоквартирного жилого дома
7.1.	Дополнительные сведения об использовании земельного участка	—
8.	Кадастровый или иной государственный учетный номер (инвентарный) здания, сооружения, объекта незавершенного строительства, расположенного на земельном участке	13:22:0114002:6287; 13:22:0114002:2284
9.	Сведения о земельных участках (землях общего пользования, территории общего пользования), посредством которых обеспечивается доступ	—
10.	Иные сведения	—
4. Пояснения к сведениям об уточняемом земельном участке с кадастровым номером		13:22:0114002:603 :
1.	—	—

1. Сведения о характерных точках границ уточняемого земельного участка с кадастровым номером 13:22:0114002:587 :
 Система координат — Зона № —

Обозначение характерных точек границ	Координаты, м				Метод определения координат	Формулы, примененные для расчета средней квадратической погрешности определения координат характерных точек границ (Mt), с подставленными в такие формулы значениями и итоговые (вычисленные) значения Mt, м	Описание закрепления точки
	содержатся в Едином государственном реестре недвижимости		определены в результате выполнения комплексных кадастровых работ				
	X	Y	X	Y			
1	2	3	4	5	6	7	8
н28980У	—	—	416 977,34	1 329 101,88	—	—	—
н28981У	—	—	416 974,08	1 329 084,51			
н28982У	—	—	417 012,32	1 329 077,55			
н1936У	—	—	417 012,41	1 329 078,13			
н1935У	—	—	417 015,44	1 329 094,63		0,30	
н28980У	—	—	416 977,34	1 329 101,88		—	

2. Сведения о частях границ уточняемого земельного участка с кадастровым номером 13:22:0114002:587 :

Обозначение части границ		Горизонтальное проложение (S), м	Описание прохождения части границ	Сведения о согласовании местоположения границ (согласовано/спорное)
от т.	до т.			
1	2	3	4	5
н28980У	н28981У	17,67	—	согласовано
н28981У	н28982У	38,87		
н28982У	н1936У	0,59		
н1936У	н1935У	16,78		
н1935У	н28980У	38,78		

3. Сведения о характеристиках уточняемого земельного участка с кадастровым номером 13:22:0114002:587 :

№ п/п	Наименование характеристики земельного участка	Значение характеристики
1	2	3
1	2	3

1	2	3
1.	Адрес земельного участка	—
1.1.	Сведения о местоположении земельного участка (при отсутствии адреса) в структурированном в соответствии с федеральной информационной адресной системой виде	Российская Федерация, Республика Мордовия, Чамзинский р-н, Чамзинка рп, Терешковой ул, № 2.
1.2.	Дополнительные сведения о местоположении земельного участка	—
2.	Площадь земельного участка ± величина погрешности определения (вычисления) площади ($P \pm \Delta P$), м ²	680 ± 9,00
3.	Формула, примененная для вычисления предельной погрешности определения площади земельного участка, с подставленными значениями и итоговые (вычисленные) значения	$3,5 * 0,10 * \sqrt{(680,00)} = 9$
4.	Площадь земельного участка согласно сведениям Единого государственного реестра недвижимости (Ркад), м ²	688,00
5.	Оценка расхождения P и Ркад ($P - P_{кад}$), м ²	8
6.	Предельный минимальный и максимальный размеры земельного участка (Pмин и Pмакс), м ²	— —
7.	Вид (виды) разрешенного использования	Для размещения и обслуживания многоэтажного жилого дома
7.1.	Дополнительные сведения об использовании земельного участка	—
8.	Кадастровый или иной государственный учетный номер (инвентарный) здания, сооружения, объекта незавершенного строительства, расположенного на земельном участке	13:22:0114002:2273
9.	Сведения о земельных участках (землях общего пользования, территории общего пользования), посредством которых обеспечивается доступ	—
10.	Иные сведения	—
4. Пояснения к сведениям об уточняемом земельном участке с кадастровым номером		13:22:0114002:587 :
1.	—	—

1. Сведения о характерных точках границ уточняемого земельного участка с кадастровым номером <u>13:22:0114002:588</u> :							
Система координат _____				Зона № _____			
Обозначение характерных точек границ	Координаты, м				Метод определения координат	Формулы, примененные для расчета средней квадратической погрешности определения координат характерных точек границ (Mt), с подставленными в такие формулы значениями и итоговые (вычисленные) значения Mt, м	Описание закрепления точки
	содержатся в Едином государственном реестре недвижимости		определены в результате выполнения комплексных кадастровых работ				
	X	Y	X	Y			
1	2	3	4	5	6	7	8
н28981У	—	—	416 974,08	1 329 084,51	—	—	—
н28980У	—	—	416 977,34	1 329 101,88			
н28988У	—	—	416 943,29	1 329 108,74			
н28989У	—	—	416 939,88	1 329 090,50			
н28981У	—	—	416 974,08	1 329 084,51			
2. Сведения о частях границ уточняемого земельного участка с кадастровым номером <u>13:22:0114002:588</u> :							
Обозначение части границ		Горизонтальное проложение (S), м	Описание прохождения части границ	Сведения о согласовании местоположения границ (согласовано/спорное)			
от т.	до т.						
1	2	3	4	5			
н28981У	н28980У	17,67	—	согласовано			
н28980У	н28988У	34,73					
н28988У	н28989У	18,56					
н28989У	н28981У	34,72					
3. Сведения о характеристиках уточняемого земельного участка с кадастровым номером <u>13:22:0114002:588</u> :							
№ п/п	Наименование характеристики земельного участка			Значение характеристики			
1	2			3			

1	2	3
1.	Адрес земельного участка	—
1.1.	Сведения о местоположении земельного участка (при отсутствии адреса) в структурированном в соответствии с федеральной информационной адресной системой виде	Российская Федерация, Республика Мордовия, Чамзинский р-н, Чамзинка рп, Терешковой ул, № 3.
1.2.	Дополнительные сведения о местоположении земельного участка	—
2.	Площадь земельного участка ± величина погрешности определения (вычисления) площади ($P \pm \Delta P$), м ²	629 ± 9,00
3.	Формула, примененная для вычисления предельной погрешности определения площади земельного участка, с подставленными значениями и итоговые (вычисленные) значения	$3,5 * 0,10 * \sqrt{(629,00)} = 9$
4.	Площадь земельного участка согласно сведениям Единого государственного реестра недвижимости (Ркад), м ²	688,00
5.	Оценка расхождения Р и Ркад ($P - P_{кад}$), м ²	59
6.	Предельный минимальный и максимальный размеры земельного участка ($P_{мин}$ и $P_{макс}$), м ²	— —
7.	Вид (виды) разрешенного использования	Для размещения и обслуживания многоквартирного жилого дома
7.1.	Дополнительные сведения об использовании земельного участка	—
8.	Кадастровый или иной государственный учетный номер (инвентарный) здания, сооружения, объекта незавершенного строительства, расположенного на земельном участке	13:22:0114002:2274
9.	Сведения о земельных участках (землях общего пользования, территории общего пользования), посредством которых обеспечивается доступ	—
10.	Иные сведения	—
4. Пояснения к сведениям об уточняемом земельном участке с кадастровым номером		13:22:0114002:588 :
1.	—	—

1. Сведения о характерных точках границ уточняемого земельного участка с кадастровым номером 13:22:0114002:589 :
 Система координат _____ Зона № _____

Обозначение характерных точек границ	Координаты, м				Метод определения координат	Формулы, примененные для расчета средней квадратической погрешности определения координат характерных точек границ (Mt), с подставленными в такие формулы значениями и итоговые (вычисленные) значения Mt, м	Описание закрепления точки
	содержатся в Едином государственном реестре недвижимости		определены в результате выполнения комплексных кадастровых работ				
	X	Y	X	Y			
1	2	3	4	5	6	7	8
н28989У	—	—	416 939,88	1 329 090,50	—	—	—
н28988У	—	—	416 943,29	1 329 108,74			
н28990У	—	—	416 908,77	1 329 115,12			
н28991У	—	—	416 905,25	1 329 097,42			
н28989У	—	—	416 939,88	1 329 090,50			

2. Сведения о частях границ уточняемого земельного участка с кадастровым номером 13:22:0114002:589 :

Обозначение части границ		Горизонтальное проложение (S), м	Описание прохождения части границ	Сведения о согласовании местоположения границ (согласовано/спорное)
от т.	до т.			
1	2	3	4	5
н28989У	н28988У	18,56	—	согласовано
н28988У	н28990У	35,10		
н28990У	н28991У	18,05		
н28991У	н28989У	35,31		

3. Сведения о характеристиках уточняемого земельного участка с кадастровым номером 13:22:0114002:589 :

№ п/п	Наименование характеристики земельного участка	Значение характеристики
1	2	3
1	2	3

1	2	3
1.	Адрес земельного участка	—
1.1.	Сведения о местоположении земельного участка (при отсутствии адреса) в структурированном в соответствии с федеральной информационной адресной системой виде	Российская Федерация, Республика Мордовия, Чамзинский р-н, Чамзинка рп, Терешковой ул, № 4
1.2.	Дополнительные сведения о местоположении земельного участка	—
2.	Площадь земельного участка ± величина погрешности определения (вычисления) площади ($P \pm \Delta P$), м ²	644 ± 9,00
3.	Формула, примененная для вычисления предельной погрешности определения площади земельного участка, с подставленными значениями и итоговые (вычисленные) значения	$3,5 * 0,10 * \sqrt{(644,00)} = 9$
4.	Площадь земельного участка согласно сведениям Единого государственного реестра недвижимости (Ркад), м ²	688,00
5.	Оценка расхождения P и Ркад ($P - P_{кад}$), м ²	44
6.	Предельный минимальный и максимальный размеры земельного участка (Pмин и Pмакс), м ²	— —
7.	Вид (виды) разрешенного использования	Для размещения и обслуживания многоквартирного жилого дома
7.1.	Дополнительные сведения об использовании земельного участка	—
8.	Кадастровый или иной государственный учетный номер (инвентарный) здания, сооружения, объекта незавершенного строительства, расположенного на земельном участке	13:22:0114002:2259; 13:22:0114002:6287
9.	Сведения о земельных участках (землях общего пользования, территории общего пользования), посредством которых обеспечивается доступ	—
10.	Иные сведения	—
4. Пояснения к сведениям об уточняемом земельном участке с кадастровым номером		13:22:0114002:589 :
1.	—	—

1. Сведения о характерных точках границ уточняемого земельного участка с кадастровым номером					13:22:0114002:591		:
Система координат _____					Зона № _____		
Обозначение характерных точек границ	Координаты, м				Метод определения координат	Формулы, примененные для расчета средней квадратической погрешности определения координат характерных точек границ (Mt), с подставленными в такие формулы значениями и итоговые (вычисленные) значения Mt, м	Описание закрепления точки
	содержатся в Едином государственном реестре недвижимости		определены в результате выполнения комплексных кадастровых работ				
	X	Y	X	Y			
1	2	3	4	5	6	7	8
нЗУ	—	—	416 809,81	1 329 121,44	—	0,10	Долговременный межевой знак
нЗУ	—	—	416 834,75	1 329 107,62			
н1У	—	—	416 835,67	1 329 108,94			
н29030 У	—	—	416 842,48	1 329 105,08		—	—
н29031 У	—	—	416 851,54	1 329 118,56			
н29032 У	—	—	416 854,81	1 329 136,29			
н29033 У	—	—	416 847,28	1 329 148,89			
н29036 У	—	—	416 844,02	1 329 159,28			
н29037 У	—	—	416 839,84	1 329 160,88			
н29038 У	—	—	416 836,73	1 329 158,44		0,10	—
н29034 У	—	—	416 829,99	1 329 149,45			
н29035 У	—	—	416 819,62	1 329 132,03			

1	2	3	4	5	6	7	8
нЗУ	—	—	416 809,81	1 329 121,44	—	0,10	Долговременный межевой знак

2. Сведения о частях границ уточняемого земельного участка с кадастровым номером 13:22:0114002:591 :

Обозначение части границ		Горизонтальное проложение (S), м	Описание прохождения части границ	Сведения о согласовании местоположения границ (согласовано/спорное)
от т.	до т.			
1	2	3	4	5
нЗУ	нЗУ	28,51	—	согласовано
нЗУ	н1У	1,61		
н1У	н29030У	7,83		
н29030У	н29031У	16,24		
н29031У	н29032У	18,03		
н29032У	н29033У	14,68		
н29033У	н29036У	10,89		
н29036У	н29037У	4,48		
н29037У	н29038У	3,95		
н29038У	н29034У	11,24		
н29034У	н29035У	20,27		
н29035У	нЗУ	14,44		

3. Сведения о характеристиках уточняемого земельного участка с кадастровым номером 13:22:0114002:591 :

№ п/п	Наименование характеристики земельного участка	Значение характеристики
1	2	3
1.	Адрес земельного участка	—
1.1.	Сведения о местоположении земельного участка (при отсутствии адреса) в структурированном в соответствии с федеральной информационной адресной системой виде	Российская Федерация, Республика Мордовия, Чамзинский р-н, Чамзинка рп, Терешковой ул, № 6.
1.2.	Дополнительные сведения о местоположении земельного участка	—
2.	Площадь земельного участка ± величина погрешности определения (вычисления) площади ($P \pm \Delta P$), м ²	1 368 ± 13,00
3.	Формула, примененная для вычисления предельной погрешности определения площади земельного участка, с подставленными значениями и итоговые (вычисленные) значения	$3,5 * 0,10 * \sqrt{(1\ 368,00)} = 13$

1	2	3
4.	Площадь земельного участка согласно сведениям Единого государственного реестра недвижимости (Ркад), м ²	1 500,00
5.	Оценка расхождения Р и Ркад (Р - Ркад), м ²	132
6.	Предельный минимальный и максимальный размеры земельного участка (Рмин и Рмакс), м ²	— —
7.	Вид (виды) разрешенного использования	Для размещения и обслуживания многоквартирного жилого дома
7.1.	Дополнительные сведения об использовании земельного участка	—
8.	Кадастровый или иной государственный учетный номер (инвентарный) здания, сооружения, объекта незавершенного строительства, расположенного на земельном участке	13:22:0114002:2285; 13:22:0114002:6287
9.	Сведения о земельных участках (землях общего пользования, территории общего пользования), посредством которых обеспечивается доступ	—
10.	Иные сведения	—

4. Пояснения к сведениям об уточняемом земельном участке с кадастровым номером 13:22:0114002:591 :

1.	—
----	---

1. Сведения о характерных точках границ уточняемого земельного участка с кадастровым номером 13:22:0114002:600 :
Система координат — Зона № —

Обозначение характерных точек границ	Координаты, м				Метод определения координат	Формулы, примененные для расчета средней квадратической погрешности определения координат характерных точек границ (Mt), с подставленными в такие формулы значениями и итоговые (вычисленные) значения Mt, м	Описание закрепления точки
	содержатся в Едином государственном реестре недвижимости		определены в результате выполнения комплексных кадастровых работ				
	X	Y	X	Y			
1	2	3	4	5	6	7	8
н29279 У	—	—	416 867,06	1 329 255,18	—	—	—
н29280 У	—	—	416 896,42	1 329 249,16			
н29281 У	—	—	416 906,61	1 329 300,43			

1	2	3	4	5	6	7	8
н29282 У	—	—	416 877,97	1 329 306,05	—	—	—
н29279 У	—	—	416 867,06	1 329 255,18			

Вырез 1 из 2

н7248У	—	—	416 887,53	1 329 293,75	—	0,10	—
н7251У	—	—	416 887,66	1 329 293,58			
н7250У	—	—	416 891,73	1 329 297,05			
н7249У	—	—	416 891,60	1 329 297,21			
н7248У	—	—	416 887,53	1 329 293,75			

Вырез 2 из 2

н7116У	—	—	416 877,96	1 329 253,43	—	0,10	—
н7119У	—	—	416 878,05	1 329 253,62			
н7118У	—	—	416 875,25	1 329 255,05			
н7117У	—	—	416 875,15	1 329 254,86			
н7116У	—	—	416 877,96	1 329 253,43			

2. Сведения о частях границ уточняемого земельного участка с кадастровым номером 13:22:0114002:600 :

Обозначение части границ		Горизонтальное проложение (S), м	Описание прохождения части границ	Сведения о согласовании местоположения границ (согласовано/спорное)
от т.	до т.			
1	2	3	4	5
н29279У	н29280У	29,97	—	согласовано
н29280У	н29281У	52,27		
н29281У	н29282У	29,19		
н29282У	н29279У	52,03		

Вырез 1 из 2

н7248У	н7251У	0,21	—	согласовано
н7251У	н7250У	5,35		
н7250У	н7249У	0,21		
н7249У	н7248У	5,34		

Вырез 2 из 2

н7116У	н7119У	0,21	—	согласовано
н7119У	н7118У	3,14		
н7118У	н7117У	0,21		
н7117У	н7116У	3,15		

3. Сведения о характеристиках уточняемого земельного участка с кадастровым номером 13:22:0114002:600 :

№ п/п	Наименование характеристики земельного участка	Значение характеристики
1	2	3
1.	Адрес земельного участка	—
1.1.	Сведения о местоположении земельного участка (при отсутствии адреса) в структурированном в соответствии с федеральной информационной адресной системой виде	Российская Федерация, Республика Мордовия, Чамзинский р-н, Чамзинка рп, Терешковой ул, № 21.
1.2.	Дополнительные сведения о местоположении земельного участка	—
2.	Площадь земельного участка ± величина погрешности определения (вычисления) площади ($P \pm \Delta P$), м ²	1 541 ± 14,00
3.	Формула, примененная для вычисления предельной погрешности определения площади земельного участка, с подставленными значениями и итоговые (вычисленные) значения	$3,5*0,10*\sqrt{(1\ 541,00)} = 14$
4.	Площадь земельного участка согласно сведениям Единого государственного реестра недвижимости (Ркад), м ²	1 700,00
5.	Оценка расхождения Р и Ркад ($P - P_{кад}$), м ²	159
6.	Предельный минимальный и максимальный размеры земельного участка (Рмин и Рмакс), м ²	— —
7.	Вид (виды) разрешенного использования	Для размещения и обслуживания многоэтажного жилого дома
7.1.	Дополнительные сведения об использовании земельного участка	—
8.	Кадастровый или иной государственный учетный номер (инвентарный) здания, сооружения, объекта незавершенного строительства, расположенного на земельном участке	13:22:0114002:2267; 13:22:0114002:6287; 13:22:0114002:1977
9.	Сведения о земельных участках (землях общего пользования, территории общего пользования), посредством которых обеспечивается доступ	—
10.	Иные сведения	—

4. Пояснения к сведениям об уточняемом земельном участке с кадастровым номером 13:22:0114002:600 :

1.	—
----	---

1. Сведения о характерных точках границ уточняемого земельного участка с кадастровым номером 13:22:0114002:595 :
 Система координат _____ Зона № _____

Обозначение характерных точек границ	Координаты, м				Метод определения координат	Формулы, примененные для расчета средней квадратической погрешности определения координат характерных точек границ (Mt), с подставленными в такие формулы значениями и итоговые (вычисленные) значения Mt, м	Описание закрепления точки
	содержатся в Едином государственном реестре недвижимости		определены в результате выполнения комплексных кадастровых работ				
	X	Y	X	Y			
1	2	3	4	5	6	7	8
н29133У	—	—	417 028,79	1 329 191,81	—	—	—
н29134У	—	—	417 032,79	1 329 214,52			
н29135У	—	—	416 969,09	1 329 226,50			
н29136У	—	—	416 964,96	1 329 204,42			
н29133У	—	—	417 028,79	1 329 191,81			

2. Сведения о частях границ уточняемого земельного участка с кадастровым номером 13:22:0114002:595 :

Обозначение части границ		Горизонтальное проложение (S), м	Описание прохождения части границ	Сведения о согласовании местоположения границ (согласовано/спорное)
от т.	до т.			
1	2	3	4	5
н29133У	н29134У	23,06	—	согласовано
н29134У	н29135У	64,82		
н29135У	н29136У	22,46		
н29136У	н29133У	65,06		

3. Сведения о характеристиках уточняемого земельного участка с кадастровым номером 13:22:0114002:595 :

№ п/п	Наименование характеристики земельного участка	Значение характеристики
1	2	3
1	2	3

1	2	3
1.	Адрес земельного участка	—
1.1.	Сведения о местоположении земельного участка (при отсутствии адреса) в структурированном в соответствии с федеральной информационной адресной системой виде	Российская Федерация, Республика Мордовия, Чамзинский р-н, Чамзинка рп, Терешковой ул, № 15.
1.2.	Дополнительные сведения о местоположении земельного участка	—
2.	Площадь земельного участка ± величина погрешности определения (вычисления) площади ($P \pm \Delta P$), м ²	1 478 ± 13,00
3.	Формула, примененная для вычисления предельной погрешности определения площади земельного участка, с подставленными значениями и итоговые (вычисленные) значения	$3,5*0,10*\sqrt{(1\ 478,00)} = 13$
4.	Площадь земельного участка согласно сведениям Единого государственного реестра недвижимости (Ркад), м ²	1 640,00
5.	Оценка расхождения Р и Ркад ($P - P_{кад}$), м ²	162
6.	Предельный минимальный и максимальный размеры земельного участка ($P_{мин}$ и $P_{макс}$), м ²	— —
7.	Вид (виды) разрешенного использования	Для размещения и обслуживания многоквартирного жилого дома
7.1.	Дополнительные сведения об использовании земельного участка	—
8.	Кадастровый или иной государственный учетный номер (инвентарный) здания, сооружения, объекта незавершенного строительства, расположенного на земельном участке	13:22:0114002:2275
9.	Сведения о земельных участках (землях общего пользования, территории общего пользования), посредством которых обеспечивается доступ	—
10.	Иные сведения	—
4. Пояснения к сведениям об уточняемом земельном участке с кадастровым номером		13:22:0114002:595 :
1.	—	—

1. Сведения о характерных точках границ уточняемого земельного участка с кадастровым номером 13:22:0114002:597 :
 Система координат _____ Зона № _____

Обозначение характерных точек границ	Координаты, м				Метод определения координат	Формулы, примененные для расчета средней квадратической погрешности определения координат характерных точек границ (Mt), с подставленными в такие формулы значениями и итоговые (вычисленные) значения Mt, м	Описание закрепления точки
	содержатся в Едином государственном реестре недвижимости		определены в результате выполнения комплексных кадастровых работ				
	X	Y	X	Y			
1	2	3	4	5	6	7	8
н29226 У	—	—	416 890,80	1 329 221,13	—	—	—
н29227 У	—	—	416 893,85	1 329 239,12			
н29228 У	—	—	416 893,85	1 329 241,08			
н29229 У	—	—	416 892,31	1 329 242,80			
н29230 У	—	—	416 853,42	1 329 250,47			
н29231 У	—	—	416 849,14	1 329 231,39			
н29233 У	—	—	416 848,76	1 329 229,54			
н29226 У	—	—	416 890,80	1 329 221,13			

2. Сведения о частях границ уточняемого земельного участка с кадастровым номером 13:22:0114002:597 :

Обозначение части границ		Горизонтальное проложение (S), м	Описание прохождения части границ	Сведения о согласовании местоположения границ (согласовано/спорное)
от т.	до т.			
1	2	3	4	5
н29226У	н29227У	18,25	—	согласовано
н29227У	н29228У	1,96		
н29228У	н29229У	2,31		
н29229У	н29230У	39,64		

1	2	3	4	5
н29230У	н29231У	19,55	—	согласовано
н29231У	н29233У	1,89		
н29233У	н29226У	42,87		

3. Сведения о характеристиках уточняемого земельного участка с кадастровым номером 13:22:0114002:597 :

№ п/п	Наименование характеристики земельного участка	Значение характеристики
1	2	3
1.	Адрес земельного участка	—
1.1.	Сведения о местоположении земельного участка (при отсутствии адреса) в структурированном в соответствии с федеральной информационной адресной системой виде	Российская Федерация, Республика Мордовия, Чамзинский р-н, Чамзинка рп, Терешковой ул, № 18.
1.2.	Дополнительные сведения о местоположении земельного участка	—
2.	Площадь земельного участка ± величина погрешности определения (вычисления) площади ($P \pm \Delta P$), м ²	908 ± 11,00
3.	Формула, примененная для вычисления предельной погрешности определения площади земельного участка, с подставленными значениями и итоговые (вычисленные) значения	$3,5 * 0,10 * \sqrt{(908,00)} = 11$
4.	Площадь земельного участка согласно сведениям Единого государственного реестра недвижимости (Ркад), м ²	900,00
5.	Оценка расхождения Р и Ркад ($P - P_{кад}$), м ²	8
6.	Предельный минимальный и максимальный размеры земельного участка ($P_{мин}$ и $P_{макс}$), м ²	— —
7.	Вид (виды) разрешенного использования	Для размещения и обслуживания многоэтажного жилого дома
7.1.	Дополнительные сведения об использовании земельного участка	—
8.	Кадастровый или иной государственный учетный номер (инвентарный) здания, сооружения, объекта незавершенного строительства, расположенного на земельном участке	13:22:0114002:2261
9.	Сведения о земельных участках (землях общего пользования, территории общего пользования), посредством которых обеспечивается доступ	—
10.	Иные сведения	—

4. Пояснения к сведениям об уточняемом земельном участке с кадастровым номером 13:22:0114002:597 :

1.	—
----	---

1. Сведения о характерных точках границ уточняемого земельного участка с кадастровым номером

13:22:0114002:596

Система координат _____

Зона № _____

Обозначение характерных точек границ	Координаты, м				Метод определения координат	Формулы, примененные для расчета средней квадратической погрешности определения координат характерных точек границ (Mt), с подставленными в такие формулы значениями и итоговые (вычисленные) значения Mt, м	Описание закрепления точки
	содержатся в Едином государственном реестре недвижимости		определены в результате выполнения комплексных кадастровых работ				
	X	Y	X	Y			
1	2	3	4	5	6	7	8
н29295 У	—	—	417 045,36	1 329 004,81	—	0,10	—
н29296 У	—	—	417 055,14	1 329 025,40			
н9065У	—	—	417 035,03	1 329 038,16			
н29297 У	—	—	417 023,39	1 329 045,54			
н29298 У	—	—	417 003,68	1 329 053,39			
н29299 У	—	—	416 998,37	1 329 055,18			
н29300 У	—	—	416 995,58	1 329 055,83			
н29301 У	—	—	416 993,18	1 329 051,42			
н29302 У	—	—	416 991,87	1 329 049,49			
н29303 У	—	—	416 988,76	1 329 045,44			
н29304 У	—	—	416 994,11	1 329 041,98			
н29305 У	—	—	417 010,30	1 329 030,36			
н29306 У	—	—	417 012,99	1 329 028,04		0,10	

1	2	3	4	5	6	7	8
н3078У	—	—	417 027,43	1 329 017,28	—	0,30	—
н29295У	—	—	417 045,36	1 329 004,81		0,10	

2. Сведения о частях границ уточняемого земельного участка с кадастровым номером 13:22:0114002:596 :

Обозначение части границ		Горизонтальное проложение (S), м	Описание прохождения части границ	Сведения о согласовании местоположения границ (согласовано/спорное)
от т.	до т.			
1	2	3	4	5
н29295У	н29296У	22,79	—	согласовано
н29296У	н9065У	23,82		
н9065У	н29297У	13,78		
н29297У	н29298У	21,22		
н29298У	н29299У	5,60		
н29299У	н29300У	2,86		
н29300У	н29301У	5,02		
н29301У	н29302У	2,33		
н29302У	н29303У	5,11		
н29303У	н29304У	6,37		
н29304У	н29305У	19,93		
н29305У	н29306У	3,55		
н29306У	н3078У	18,01		
н3078У	н29295У	21,84		

3. Сведения о характеристиках уточняемого земельного участка с кадастровым номером 13:22:0114002:596 :

№ п/п	Наименование характеристики земельного участка	Значение характеристики
1	2	3
1.	Адрес земельного участка	—
1.1.	Сведения о местоположении земельного участка (при отсутствии адреса) в структурированном в соответствии с федеральной информационной адресной системой виде	Российская Федерация, Республика Мордовия, Чамзинский р-н, Чамзинка рп, Терешковой ул, 18А
1.2.	Дополнительные сведения о местоположении земельного участка	—
2.	Площадь земельного участка ± величина погрешности определения (вычисления) площади ($P \pm \Delta P$), м ²	1 316 ± 13,00

1	2	3
3.	Формула, примененная для вычисления предельной погрешности определения площади земельного участка, с подставленными значениями и итоговые (вычисленные) значения	$3,5*0,10*\sqrt{(1\ 316,00)} = 13$
4.	Площадь земельного участка согласно сведениям Единого государственного реестра недвижимости (Ркад), м ²	1 150,00
5.	Оценка расхождения Р и Ркад (Р - Ркад), м ²	166
6.	Предельный минимальный и максимальный размеры земельного участка (Рмин и Рмакс), м ²	— —
7.	Вид (виды) разрешенного использования	Для ведения личного подсобного хозяйства
7.1.	Дополнительные сведения об использовании земельного участка	—
8.	Кадастровый или иной государственный учетный номер (инвентарный) здания, сооружения, объекта незавершенного строительства, расположенного на земельном участке	13:22:0114002:2266
9.	Сведения о земельных участках (землях общего пользования, территории общего пользования), посредством которых обеспечивается доступ	—
10.	Иные сведения	—

4. Пояснения к сведениям об уточняемом земельном участке с кадастровым номером 13:22:0114002:596 :

1.	—
----	---

1. Сведения о характерных точках границ уточняемого земельного участка с кадастровым номером 13:22:0114002:112 :
Система координат — Зона № —

Обозначение характерных точек границ	Координаты, м				Метод определения координат	Формулы, примененные для расчета средней квадратической погрешности определения координат характерных точек границ (Mt), с подставленными в такие формулы значениями и итоговые (вычисленные) значения Mt, м	Описание закрепления точки
	содержатся в Едином государственном реестре недвижимости		определены в результате выполнения комплексных кадастровых работ				
	X	Y	X	Y			
1	2	3	4	5	6	7	8
н29565 У	—	—	416 973,68	1 328 949,32	—	—	—

1	2	3	4	5	6	7	8
н29578 У	—	—	417 000,70	1 328 932,29	—	—	—
н29579 У	—	—	417 007,39	1 328 944,25			
н29580 У	—	—	417 010,36	1 328 949,08			
н29581 У	—	—	417 022,36	1 328 965,73			
н29582 У	—	—	417 029,09	1 328 976,18		0,10	
н29583 У	—	—	417 030,74	1 328 978,70			
н29324 У	—	—	417 017,97	1 328 987,64		—	
н29323 У	—	—	417 004,26	1 328 997,56			
н29569 У	—	—	416 992,28	1 328 977,39			
н29568 У	—	—	416 991,31	1 328 976,13			
н29567 У	—	—	416 989,06	1 328 973,20			
н29566 У	—	—	416 984,76	1 328 966,05			
н29565 У	—	—	416 973,68	1 328 949,32			

2. Сведения о частях границ уточняемого земельного участка с кадастровым номером 13:22:0114002:112 :

Обозначение части границ		Горизонтальное проложение (S), м	Описание прохождения части границ	Сведения о согласовании местоположения границ (согласовано/спорное)
от т.	до т.			
1	2	3	4	5
н29565У	н29578У	31,94	—	согласовано
н29578У	н29579У	13,70		
н29579У	н29580У	5,67		
н29580У	н29581У	20,52		
н29581У	н29582У	12,43		

1	2	3	4	5
н29582У	н29583У	3,01	—	согласовано
н29583У	н29324У	15,59		
н29324У	н29323У	16,92		
н29323У	н29569У	23,46		
н29569У	н29568У	1,59		
н29568У	н29567У	3,69		
н29567У	н29566У	8,34		
н29566У	н29565У	20,07		

3. Сведения о характеристиках уточняемого земельного участка с кадастровым номером 13:22:0114002:112 :

№ п/п	Наименование характеристики земельного участка	Значение характеристики
1	2	3
1.	Адрес земельного участка	—
1.1.	Сведения о местоположении земельного участка (при отсутствии адреса) в структурированном в соответствии с федеральной информационной адресной системой виде	Российская Федерация, Республика Мордовия, Чамзинский р-н, Чамзинка рп, Нижняя ул, № 3
1.2.	Дополнительные сведения о местоположении земельного участка	—
2.	Площадь земельного участка ± величина погрешности определения (вычисления) площади ($P \pm \Delta P$), м ²	1 769 ± 15,00
3.	Формула, примененная для вычисления предельной погрешности определения площади земельного участка, с подставленными значениями и итоговые (вычисленные) значения	$3,5*0,10*\sqrt{(1\ 769,00)} = 15$
4.	Площадь земельного участка согласно сведениям Единого государственного реестра недвижимости (Ркад), м ²	1 726,00
5.	Оценка расхождения Р и Ркад ($P - P_{кад}$), м ²	43
6.	Предельный минимальный и максимальный размеры земельного участка ($P_{мин}$ и $P_{макс}$), м ²	— —
7.	Вид (виды) разрешенного использования	Для ведения личного подсобного хозяйства
7.1.	Дополнительные сведения об использовании земельного участка	—
8.	Кадастровый или иной государственный учетный номер (инвентарный) здания, сооружения, объекта незавершенного строительства, расположенного на земельном участке	13:22:0114002:2460

1	2	3
9.	Сведения о земельных участках (землях общего пользования, территории общего пользования), посредством которых обеспечивается доступ	—
10.	Иные сведения	—

4. Пояснения к сведениям об уточняемом земельном участке с кадастровым номером 13:22:0114002:112 :

1.	—
----	---

1. Сведения о характерных точках границ уточняемого земельного участка с кадастровым номером 13:22:0114002:499 :

Система координат — Зона № —

Обозначение характерных точек границ	Координаты, м				Метод определения координат	Формулы, примененные для расчета средней квадратической погрешности определения координат характерных точек границ (Mt), с подставленными в такие формулы значениями и итоговые (вычисленные) значения Mt, м	Описание закрепления точки	
	содержатся в Едином государственном реестре недвижимости		определены в результате выполнения комплексных кадастровых работ					
	X	Y	X	Y				
1	2	3	4	5	6	7	8	
н29554 У	—	—	416 946,84	1 328 967,10	—	0,10	—	
н29565 У	—	—	416 973,68	1 328 949,32		—		
н29566 У	—	—	416 984,76	1 328 966,05				
н29567 У	—	—	416 989,06	1 328 973,20				
н29568 У	—	—	416 991,31	1 328 976,13				
н29569 У	—	—	416 992,28	1 328 977,39				
н29323 У	—	—	417 004,26	1 328 997,56				0,10
н29322 У	—	—	417 006,07	1 329 000,97				

1	2	3	4	5	6	7	8
н29321 У	—	—	417 008,84	1 329 004,54	—	0,10	—
н29320 У	—	—	416 984,69	1 329 023,26			
н29556 У	—	—	416 968,34	1 328 996,42			
н29555 У	—	—	416 957,45	1 328 981,29			
н29554 У	—	—	416 946,84	1 328 967,10			

2. Сведения о частях границ уточняемого земельного участка с кадастровым номером 13:22:0114002:499 :

Обозначение части границ		Горизонтальное проложение (S), м	Описание прохождения части границ	Сведения о согласовании местоположения границ (согласовано/спорное)
от т.	до т.			
1	2	3	4	5
н29554У	н29565У	32,19	—	согласовано
н29565У	н29566У	20,07		
н29566У	н29567У	8,34		
н29567У	н29568У	3,69		
н29568У	н29569У	1,59		
н29569У	н29323У	23,46		
н29323У	н29322У	3,86		
н29322У	н29321У	4,52		
н29321У	н29320У	30,56		
н29320У	н29556У	31,43		
н29556У	н29555У	18,64		
н29555У	н29554У	17,72		

3. Сведения о характеристиках уточняемого земельного участка с кадастровым номером 13:22:0114002:499 :

№ п/п	Наименование характеристики земельного участка	Значение характеристики
1	2	3
1	2	3

1	2	3
1.	Адрес земельного участка	—
1.1.	Сведения о местоположении земельного участка (при отсутствии адреса) в структурированном в соответствии с федеральной информационной адресной системой виде	Российская Федерация, Республика Мордовия, Чамзинский р-н, Чамзинка рп, Нижняя ул, № 5.
1.2.	Дополнительные сведения о местоположении земельного участка	—
2.	Площадь земельного участка ± величина погрешности определения (вычисления) площади ($P \pm \Delta P$), м ²	2 046 ± 16,00
3.	Формула, примененная для вычисления предельной погрешности определения площади земельного участка, с подставленными значениями и итоговые (вычисленные) значения	$3,5*0,10*\sqrt{(2\ 046,00)} = 16$
4.	Площадь земельного участка согласно сведениям Единого государственного реестра недвижимости (Ркад), м ²	2 100,00
5.	Оценка расхождения P и Ркад ($P - P_{кад}$), м ²	54
6.	Предельный минимальный и максимальный размеры земельного участка (Pмин и Pмакс), м ²	— —
7.	Вид (виды) разрешенного использования	Для индивидуального жилищного строительства
7.1.	Дополнительные сведения об использовании земельного участка	—
8.	Кадастровый или иной государственный учетный номер (инвентарный) здания, сооружения, объекта незавершенного строительства, расположенного на земельном участке	13:22:0114002:2461
9.	Сведения о земельных участках (землях общего пользования, территории общего пользования), посредством которых обеспечивается доступ	—
10.	Иные сведения	—
4. Пояснения к сведениям об уточняемом земельном участке с кадастровым номером		13:22:0114002:499 :
1.	—	—

1. Сведения о характерных точках границ уточняемого земельного участка с кадастровым номером 13:22:0114002:500 :
 Система координат _____ Зона № _____

Обозначение характерных точек границ	Координаты, м				Метод определения координат	Формулы, примененные для расчета средней квадратической погрешности определения координат характерных точек границ (Mt), с подставленными в такие формулы значениями и итоговые (вычисленные) значения Mt, м	Описание закрепления точки
	содержатся в Едином государственном реестре недвижимости		определены в результате выполнения комплексных кадастровых работ				
	X	Y	X	Y			
1	2	3	4	5	6	7	8
н29410У	—	—	416 897,83	1 328 926,15	—	—	—
н29411У	—	—	416 902,58	1 328 922,92			
н29412У	—	—	416 894,32	1 328 909,00			
н29413У	—	—	416 896,14	1 328 907,92			
н29414У	—	—	416 885,38	1 328 889,78			
н29415У	—	—	416 900,80	1 328 878,02			
н2963У	—	—	416 941,97	1 328 947,88		0,30	
н5310У	—	—	416 916,28	1 328 962,80		—	
н29410У	—	—	416 897,83	1 328 926,15			

2. Сведения о частях границ уточняемого земельного участка с кадастровым номером 13:22:0114002:500 :

Обозначение части границ		Горизонтальное проложение (S), м	Описание прохождения части границ	Сведения о согласовании местоположения границ (согласовано/спорное)
от т.	до т.			
1	2	3	4	5
н29410У	н29411У	5,74	—	согласовано
н29411У	н29412У	16,19		
н29412У	н29413У	2,12		
н29413У	н29414У	21,09		

1	2	3	4	5
н29414У	н29415У	19,39	—	согласовано
н29415У	н2963У	81,09		
н2963У	н5310У	29,71		
н5310У	н29410У	41,03		

3. Сведения о характеристиках уточняемого земельного участка с кадастровым номером 13:22:0114002:500 :

№ п/п	Наименование характеристики земельного участка	Значение характеристики
1	2	3
1.	Адрес земельного участка	—
1.1.	Сведения о местоположении земельного участка (при отсутствии адреса) в структурированном в соответствии с федеральной информационной адресной системой виде	Российская Федерация, Республика Мордовия, Чамзинский р-н, Чамзинка рп, Нижняя ул, д 6
1.2.	Дополнительные сведения о местоположении земельного участка	—
2.	Площадь земельного участка ± величина погрешности определения (вычисления) площади ($P \pm \Delta P$), м ²	1 945 ± 15,00
3.	Формула, примененная для вычисления предельной погрешности определения площади земельного участка, с подставленными значениями и итоговые (вычисленные) значения	$3,5 * 0,10 * \sqrt{(1\ 945,00)} = 15$
4.	Площадь земельного участка согласно сведениям Единого государственного реестра недвижимости (Ркад), м ²	1 500,00
5.	Оценка расхождения Р и Ркад ($P - P_{кад}$), м ²	445
6.	Предельный минимальный и максимальный размеры земельного участка (Рмин и Рмакс), м ²	— —
7.	Вид (виды) разрешенного использования	Для обслуживания жилого дома
7.1.	Дополнительные сведения об использовании земельного участка	—
8.	Кадастровый или иной государственный учетный номер (инвентарный) здания, сооружения, объекта незавершенного строительства, расположенного на земельном участке	13:22:0114002:2204
9.	Сведения о земельных участках (землях общего пользования, территории общего пользования), посредством которых обеспечивается доступ	—
10.	Иные сведения	—

4. Пояснения к сведениям об уточняемом земельном участке с кадастровым номером 13:22:0114002:500 :

1.	—
----	---

1. Сведения о характерных точках границ уточняемого земельного участка с кадастровым номером

13:22:0114002:503

:

Система координат _____

Зона № _____

Обозначение характерных точек границ	Координаты, м				Метод определения координат	Формулы, примененные для расчета средней квадратической погрешности определения координат характерных точек границ (Mt), с подставленными в такие формулы значениями и итоговые (вычисленные) значения Mt, м	Описание закрепления точки
	содержатся в Едином государственном реестре недвижимости		определены в результате выполнения комплексных кадастровых работ				
	X	Y	X	Y			
1	2	3	4	5	6	7	8
нн 1У	—	—	416 903,51	1 328 997,59	—	0,10	Долговременный межевой знак
н29545 У	—	—	416 925,25	1 328 981,06			
н29546 У	—	—	416 930,67	1 328 989,51			
н29547 У	—	—	416 940,32	1 329 005,97			
н29548 У	—	—	416 945,34	1 329 015,39			
н29549 У	—	—	416 948,02	1 329 018,25			
н29550 У	—	—	416 962,82	1 329 040,06			
н29551 У	—	—	416 959,14	1 329 042,05			
н29552 У	—	—	416 950,31	1 329 045,96			
н29553 У	—	—	416 940,23	1 329 050,91			
нн 4У	—	—	416 934,84	1 329 043,75			
нн 3У	—	—	416 920,25	1 329 021,47			

1	2	3	4	5	6	7	8
нн 2У	—	—	416 911,50	1 329 008,70	—	0,10	Долговременный межевой знак
нн 1У	—	—	416 903,51	1 328 997,59			

2. Сведения о частях границ уточняемого земельного участка с кадастровым номером 13:22:0114002:503 :

Обозначение части границ		Горизонтальное проложение (S), м	Описание прохождения части границ	Сведения о согласовании местоположения границ (согласовано/спорное)
от т.	до т.			
1	2	3	4	5
нн 1У	н29545У	27,31	—	согласовано
н29545У	н29546У	10,04		
н29546У	н29547У	19,08		
н29547У	н29548У	10,67		
н29548У	н29549У	3,92		
н29549У	н29550У	26,36		
н29550У	н29551У	4,18		
н29551У	н29552У	9,66		
н29552У	н29553У	11,23		
н29553У	нн 4У	8,96		
нн 4У	нн 3У	26,63		
нн 3У	нн 2У	15,48		
нн 2У	нн 1У	13,68		

3. Сведения о характеристиках уточняемого земельного участка с кадастровым номером 13:22:0114002:503 :

№ п/п	Наименование характеристики земельного участка	Значение характеристики
1	2	3
1.	Адрес земельного участка	—
1.1.	Сведения о местоположении земельного участка (при отсутствии адреса) в структурированном в соответствии с федеральной информационной адресной системой виде	Российская Федерация, Республика Мордовия, Чамзинский р-н, Чамзинка рп, Нижняя ул, № 9.
1.2.	Дополнительные сведения о местоположении земельного участка	—
2.	Площадь земельного участка ± величина погрешности определения (вычисления) площади ($P \pm \Delta P$), м ²	1 719 ± 15,00

1	2	3
3.	Формула, примененная для вычисления предельной погрешности определения площади земельного участка, с подставленными значениями и итоговые (вычисленные) значения	$3,5*0,10*\sqrt{(1\ 719,00)} = 15$
4.	Площадь земельного участка согласно сведениям Единого государственного реестра недвижимости (Ркад), м ²	1 700,00
5.	Оценка расхождения Р и Ркад (Р - Ркад), м ²	19
6.	Предельный минимальный и максимальный размеры земельного участка (Рмин и Рмакс), м ²	— —
7.	Вид (виды) разрешенного использования	Для индивидуального жилищного строительства
7.1.	Дополнительные сведения об использовании земельного участка	—
8.	Кадастровый или иной государственный учетный номер (инвентарный) здания, сооружения, объекта незавершенного строительства, расположенного на земельном участке	13:22:0114002:2462
9.	Сведения о земельных участках (землях общего пользования, территории общего пользования), посредством которых обеспечивается доступ	—
10.	Иные сведения	—

4. Пояснения к сведениям об уточняемом земельном участке с кадастровым номером 13:22:0114002:503 :

1.	—
----	---

1. Сведения о характерных точках границ уточняемого земельного участка с кадастровым номером 13:22:0114002:504 :
Система координат — Зона № —

Обозначение характерных точек границ	Координаты, м				Метод определения координат	Формулы, примененные для расчета средней квадратической погрешности определения координат характерных точек границ (Mt), с подставленными в такие формулы значениями и итоговые (вычисленные) значения Mt, м	Описание закрепления точки
	содержатся в Едином государственном реестре недвижимости		определены в результате выполнения комплексных кадастровых работ				
	X	Y	X	Y			
1	2	3	4	5	6	7	8
н5315У	—	—	416 866,71	1 328 922,04	—	0,30	—
н5314У	—	—	416 878,49	1 328 943,98			
н5313У	—	—	416 883,79	1 328 953,20			

1	2	3	4	5	6	7	8
н5312У	—	—	416 886,22	1 328 957,08		0,30	
н5311У	—	—	416 896,16	1 328 975,91			
н29420 У	—	—	416 875,07	1 328 990,31			
н29421 У	—	—	416 863,15	1 328 971,77			
н29422 У	—	—	416 839,44	1 328 927,62			
н29423 У	—	—	416 861,99	1 328 914,01			
н5315У	—	—	416 866,71	1 328 922,04		0,30	

2. Сведения о частях границ уточняемого земельного участка с кадастровым номером 13:22:0114002:504 :

Обозначение части границ		Горизонтальное проложение (S), м	Описание прохождения части границ	Сведения о согласовании местоположения границ (согласовано/спорное)
от т.	до т.			
1	2	3	4	5
н5315У	н5314У	24,90	—	согласовано
н5314У	н5313У	10,63		
н5313У	н5312У	4,58		
н5312У	н5311У	21,29		
н5311У	н29420У	25,54		
н29420У	н29421У	22,04		
н29421У	н29422У	50,11		
н29422У	н29423У	26,34		
н29423У	н5315У	9,31		

3. Сведения о характеристиках уточняемого земельного участка с кадастровым номером 13:22:0114002:504 :

№ п/п	Наименование характеристики земельного участка	Значение характеристики
1	2	3
1.	Адрес земельного участка	—
1.1.	Сведения о местоположении земельного участка (при отсутствии адреса) в структурированном в соответствии с федеральной информационной адресной системой виде	Российская Федерация, Республика Мордовия, Чамзинский р-н, Чамзинское пгт, Чамзинка рп, Нижняя ул, д 10
1.2.	Дополнительные сведения о местоположении земельного участка	—

1	2	3	4	5	6	7	8
н29420 У	—	—	416 875,07	1 328 990,31	—	—	—
н29432 У	—	—	416 863,17	1 328 998,44			
н29433 У	—	—	416 855,91	1 328 986,20			
н29434 У	—	—	416 835,32	1 328 951,48			
н29442 У	—	—	416 830,35	1 328 942,39			
н29437 У	—	—	416 815,77	1 328 916,95			
н29435 У	—	—	416 810,92	1 328 908,87			
н29436 У	—	—	416 824,18	1 328 900,06			
н29422 У	—	—	416 839,44	1 328 927,62			
н29421 У	—	—	416 863,15	1 328 971,77			
н29420 У	—	—	416 875,07	1 328 990,31			

2. Сведения о частях границ уточняемого земельного участка с кадастровым номером 13:22:0114002:506 :

Обозначение части границ		Горизонтальное проложение (S), м	Описание прохождения части границ	Сведения о согласовании местоположения границ (согласовано/спорное)
от т.	до т.			
1	2	3	4	5
н29420У	н29432У	14,41	—	согласовано
н29432У	н29433У	14,23		
н29433У	н29434У	40,37		
н29434У	н29442У	10,36		
н29442У	н29437У	29,32		
н29437У	н29435У	9,42		
н29435У	н29436У	15,92		
н29436У	н29422У	31,50		
н29422У	н29421У	50,11		

1	2	3	4	5
н29421У	н29420У	22,04	—	согласовано

3. Сведения о характеристиках уточняемого земельного участка с кадастровым номером 13:22:0114002:506 :

№ п/п	Наименование характеристики земельного участка	Значение характеристики
1	2	3
1.	Адрес земельного участка	—
1.1.	Сведения о местоположении земельного участка (при отсутствии адреса) в структурированном в соответствии с федеральной информационной адресной системой виде	Российская Федерация, Республика Мордовия, Чамзинский р-н, Чамзинка рп, Нижняя ул, № 12.
1.2.	Дополнительные сведения о местоположении земельного участка	—
2.	Площадь земельного участка ± величина погрешности определения (вычисления) площади ($P \pm \Delta P$), м ²	1 525 ± 14,00
3.	Формула, примененная для вычисления предельной погрешности определения площади земельного участка, с подставленными значениями и итоговые (вычисленные) значения	$3,5 * 0,10 * \sqrt{(1\ 525,00)} = 14$
4.	Площадь земельного участка согласно сведениям Единого государственного реестра недвижимости (Ркад), м ²	1 100,00
5.	Оценка расхождения Р и Ркад ($P - P_{кад}$), м ²	425
6.	Предельный минимальный и максимальный размеры земельного участка (Рмин и Рмакс), м ²	— —
7.	Вид (виды) разрешенного использования	Для индивидуального жилищного строительства
7.1.	Дополнительные сведения об использовании земельного участка	—
8.	Кадастровый или иной государственный учетный номер (инвентарный) здания, сооружения, объекта незавершенного строительства, расположенного на земельном участке	13:22:0114002:2464
9.	Сведения о земельных участках (землях общего пользования, территории общего пользования), посредством которых обеспечивается доступ	—
10.	Иные сведения	—

4. Пояснения к сведениям об уточняемом земельном участке с кадастровым номером 13:22:0114002:506 :

1.	—
----	---

1. Сведения о характерных точках границ уточняемого земельного участка с кадастровым номером 13:22:0114002:508 :
 Система координат _____ Зона № _____

Обозначение характерных точек границ	Координаты, м				Метод определения координат	Формулы, примененные для расчета средней квадратической погрешности определения координат характерных точек границ (Mt), с подставленными в такие формулы значениями и итоговые (вычисленные) значения Mt, м	Описание закрепления точки
	содержатся в Едином государственном реестре недвижимости		определены в результате выполнения комплексных кадастровых работ				
	X	Y	X	Y			
1	2	3	4	5	6	7	8
н29432 У	—	—	416 863,17	1 328 998,44	—	—	—
н29438 У	—	—	416 851,25	1 329 006,58			
н29439 У	—	—	416 845,16	1 328 998,02			
н29440 У	—	—	416 833,56	1 328 979,13		0,10	
н29441 У	—	—	416 817,20	1 328 952,29			
н29442 У	—	—	416 830,35	1 328 942,39		—	
н29434 У	—	—	416 835,32	1 328 951,48			
н29433 У	—	—	416 855,91	1 328 986,20			
н29432 У	—	—	416 863,17	1 328 998,44			

2. Сведения о частях границ уточняемого земельного участка с кадастровым номером 13:22:0114002:508 :

Обозначение части границ		Горизонтальное проложение (S), м	Описание прохождения части границ	Сведения о согласовании местоположения границ (согласовано/спорное)
от т.	до т.			
1	2	3	4	5
н29432У	н29438У	14,43	—	согласовано
н29438У	н29439У	10,51		

1	2	3	4	5
н29439У	н29440У	22,17	—	согласовано
н29440У	н29441У	31,43		
н29441У	н29442У	16,46		
н29442У	н29434У	10,36		
н29434У	н29433У	40,37		
н29433У	н29432У	14,23		

3. Сведения о характеристиках уточняемого земельного участка с кадастровым номером 13:22:0114002:508 :

№ п/п	Наименование характеристики земельного участка	Значение характеристики
1	2	3
1.	Адрес земельного участка	—
1.1.	Сведения о местоположении земельного участка (при отсутствии адреса) в структурированном в соответствии с федеральной информационной адресной системой виде	Российская Федерация, Республика Мордовия, Чамзинский р-н, Чамзинка рп, Нижняя ул, № 14.
1.2.	Дополнительные сведения о местоположении земельного участка	—
2.	Площадь земельного участка ± величина погрешности определения (вычисления) площади ($P \pm \Delta P$), м ²	1 004 ± 11,00
3.	Формула, примененная для вычисления предельной погрешности определения площади земельного участка, с подставленными значениями и итоговые (вычисленные) значения	$3,5*0,10*\sqrt{(1\ 004,00)} = 11$
4.	Площадь земельного участка согласно сведениям Единого государственного реестра недвижимости (Ркад), м ²	1 000,00
5.	Оценка расхождения Р и Ркад ($P - P_{кад}$), м ²	4
6.	Предельный минимальный и максимальный размеры земельного участка (Рмин и Рмакс), м ²	— —
7.	Вид (виды) разрешенного использования	Для индивидуального жилищного строительства
7.1.	Дополнительные сведения об использовании земельного участка	—
8.	Кадастровый или иной государственный учетный номер (инвентарный) здания, сооружения, объекта незавершенного строительства, расположенного на земельном участке	13:22:0114002:2466
9.	Сведения о земельных участках (землях общего пользования, территории общего пользования), посредством которых обеспечивается доступ	—
10.	Иные сведения	—

4. Пояснения к сведениям об уточняемом земельном участке с кадастровым номером 13:22:0114002:508 :

1. —

1. Сведения о характерных точках границ уточняемого земельного участка с кадастровым номером 13:22:0114002:516 :

Система координат — Зона № —

Обозначение характерных точек границ	Координаты, м				Метод определения координат	Формулы, примененные для расчета средней квадратической погрешности определения координат характерных точек границ (Mt), с подставленными в такие формулы значениями и итоговые (вычисленные) значения Mt, м	Описание закрепления точки
	содержатся в Едином государственном реестре недвижимости		определены в результате выполнения комплексных кадастровых работ				
	X	Y	X	Y			
1	2	3	4	5	6	7	8
нЗУ	—	—	416 701,12	1 328 990,09	—	0,10	Долговременный межевой знак
н2У	—	—	416 751,71	1 329 076,25			
н29467 У	—	—	416 730,78	1 329 091,11			
н29468 У	—	—	416 723,08	1 329 078,98			
н29469 У	—	—	416 720,82	1 329 074,65			
н29470 У	—	—	416 713,48	1 329 062,42			
н29471 У	—	—	416 707,87	1 329 051,74			
н29472 У	—	—	416 705,36	1 329 045,82			
н29477 У	—	—	416 690,83	1 329 020,24			
н29473 У	—	—	416 679,62	1 329 000,40			—
нЗУ	—	—	416 701,12	1 328 990,09	0,10		

2. Сведения о частях границ уточняемого земельного участка с кадастровым номером 13:22:0114002:516 :

Обозначение части границ		Горизонтальное проложение (S), м	Описание прохождения части границ	Сведения о согласовании местоположения границ (согласовано/спорное)
от т.	до т.			
1	2	3	4	5
нЗУ	нЗУ	99,91	—	согласовано
нЗУ	н29467У	25,67		
н29467У	н29468У	14,37		
н29468У	н29469У	4,88		
н29469У	н29470У	14,26		
н29470У	н29471У	12,06		
н29471У	н29472У	6,43		
н29472У	н29477У	29,42		
н29477У	н29473У	22,79		
н29473У	нЗУ	23,84		

3. Сведения о характеристиках уточняемого земельного участка с кадастровым номером 13:22:0114002:516 :

№ п/п	Наименование характеристики земельного участка	Значение характеристики
1	2	3
1.	Адрес земельного участка	—
1.1.	Сведения о местоположении земельного участка (при отсутствии адреса) в структурированном в соответствии с федеральной информационной адресной системой виде	Российская Федерация, Республика Мордовия, Чамзинский р-н, Чамзинка рп, Нижняя ул, 24
1.2.	Дополнительные сведения о местоположении земельного участка	—
2.	Площадь земельного участка ± величина погрешности определения (вычисления) площади ($P \pm \Delta P$), м ²	2 545 ± 18,00
3.	Формула, примененная для вычисления предельной погрешности определения площади земельного участка, с подставленными значениями и итоговые (вычисленные) значения	$3,5 * 0,10 * \sqrt{(2\ 545,00)} = 18$
4.	Площадь земельного участка согласно сведениям Единого государственного реестра недвижимости (Ркад), м ²	2 600,00
5.	Оценка расхождения Р и Ркад ($P - P_{кад}$), м ²	55
6.	Предельный минимальный и максимальный размеры земельного участка (Рмин и Рмакс), м ²	— —
7.	Вид (виды) разрешенного использования	Для обслуживания жилого дома

1	2	3
7.1.	Дополнительные сведения об использовании земельного участка	—
8.	Кадастровый или иной государственный учетный номер (инвентарный) здания, сооружения, объекта незавершенного строительства, расположенного на земельном участке	13:22:0114002:2207
9.	Сведения о земельных участках (землях общего пользования, территории общего пользования), посредством которых обеспечивается доступ	—
10.	Иные сведения	—

4. Пояснения к сведениям об уточняемом земельном участке с кадастровым номером 13:22:0114002:516 :

1.	—
----	---

1. Сведения о характерных точках границ уточняемого земельного участка с кадастровым номером 13:22:0114002:519 :
Система координат — Зона № —

Обозначение характерных точек границ	Координаты, м				Метод определения координат	Формулы, примененные для расчета средней квадратической погрешности определения координат характерных точек границ (Mt), с подставленными в такие формулы значениями и итоговые (вычисленные) значения Mt, м	Описание закрепления точки
	содержатся в Едином государственном реестре недвижимости		определены в результате выполнения комплексных кадастровых работ				
	X	Y	X	Y			
1	2	3	4	5	6	7	8
н29474 У	—	—	416 708,61	1 329 107,33	—	0,10	—
н1716У	—	—	416 685,03	1 329 123,25		0,30	
н1715У	—	—	416 661,97	1 329 086,75		—	
н29484 У	—	—	416 651,51	1 329 066,73		—	
н29486 У	—	—	416 676,02	1 329 052,41		—	
н29475 У	—	—	416 690,45	1 329 076,96		0,10	
н29474 У	—	—	416 708,61	1 329 107,33		—	

2. Сведения о частях границ уточняемого земельного участка с кадастровым номером 13:22:0114002:519 :

Обозначение части границ		Горизонтальное проложение (S), м	Описание прохождения части границ	Сведения о согласовании местоположения границ (согласовано/спорное)
от т.	до т.			
1	2	3	4	5
н29474У	н1716У	28,45	—	согласовано
н1716У	н1715У	43,17		
н1715У	н29484У	22,59		
н29484У	н29486У	28,39		
н29486У	н29475У	28,48		
н29475У	н29474У	35,39		

3. Сведения о характеристиках уточняемого земельного участка с кадастровым номером 13:22:0114002:519 :

№ п/п	Наименование характеристики земельного участка	Значение характеристики
1	2	3
1.	Адрес земельного участка	—
1.1.	Сведения о местоположении земельного участка (при отсутствии адреса) в структурированном в соответствии с федеральной информационной адресной системой виде	Российская Федерация, Республика Мордовия, Чамзинский р-н, Чамзинка рп, Нижняя ул, 28
1.2.	Дополнительные сведения о местоположении земельного участка	—
2.	Площадь земельного участка ± величина погрешности определения (вычисления) площади ($P \pm \Delta P$), м ²	1 876 ± 15,00
3.	Формула, примененная для вычисления предельной погрешности определения площади земельного участка, с подставленными значениями и итоговые (вычисленные) значения	$3,5*0,10*\sqrt{(1\ 876,00)} = 15$
4.	Площадь земельного участка согласно сведениям Единого государственного реестра недвижимости (Ркад), м ²	1 450,00
5.	Оценка расхождения Р и Ркад ($P - P_{кад}$), м ²	426
6.	Предельный минимальный и максимальный размеры земельного участка (Рмин и Рмакс), м ²	— —
7.	Вид (виды) разрешенного использования	Для индивидуального жилищного строительства
7.1.	Дополнительные сведения об использовании земельного участка	—
8.	Кадастровый или иной государственный учетный номер (инвентарный) здания, сооружения, объекта незавершенного строительства, расположенного на земельном участке	13:22:0114002:2209

1	2	3
9.	Сведения о земельных участках (землях общего пользования, территории общего пользования), посредством которых обеспечивается доступ	—
10.	Иные сведения	—

4. Пояснения к сведениям об уточняемом земельном участке с кадастровым номером 13:22:0114002:519 :

1.	—
----	---

1. Сведения о характерных точках границ уточняемого земельного участка с кадастровым номером 13:22:0114002:276 :

Система координат — Зона № —

Обозначение характерных точек границ	Координаты, м				Метод определения координат	Формулы, примененные для расчета средней квадратической погрешности определения координат характерных точек границ (Mt), с подставленными в такие формулы значениями и итоговые (вычисленные) значения Mt, м	Описание закрепления точки
	содержатся в Едином государственном реестре недвижимости		определены в результате выполнения комплексных кадастровых работ				
	X	Y	X	Y			
1	2	3	4	5	6	7	8
н29662 У	—	—	416 718,82	1 329 223,69	—	—	—
н29663 У	—	—	416 697,60	1 329 235,29			
н29664 У	—	—	416 674,73	1 329 246,16			
н29665 У	—	—	416 669,73	1 329 234,27			
н29666 У	—	—	416 668,35	1 329 231,64			
н29667 У	—	—	416 663,91	1 329 219,41			
н29668 У	—	—	416 699,33	1 329 204,23			
н29669 У	—	—	416 704,80	1 329 201,73			

1	2	3	4	5	6	7	8
н29662У	—	—	416 718,82	1 329 223,69	—	—	—

2. Сведения о частях границ уточняемого земельного участка с кадастровым номером 13:22:0114002:276 :

Обозначение части границ		Горизонтальное проложение (S), м	Описание прохождения части границ	Сведения о согласовании местоположения границ (согласовано/спорное)
от т.	до т.			
1	2	3	4	5
н29662У	н29663У	24,18	—	согласовано
н29663У	н29664У	25,32		
н29664У	н29665У	12,90		
н29665У	н29666У	2,97		
н29666У	н29667У	13,01		
н29667У	н29668У	38,54		
н29668У	н29669У	6,01		
н29669У	н29662У	26,05		

3. Сведения о характеристиках уточняемого земельного участка с кадастровым номером 13:22:0114002:276 :

№ п/п	Наименование характеристики земельного участка	Значение характеристики
1	2	3
1.	Адрес земельного участка	—
1.1.	Сведения о местоположении земельного участка (при отсутствии адреса) в структурированном в соответствии с федеральной информационной адресной системой виде	Российская Федерация, Республика Мордовия, Чамзинский р-н, Чамзинка рп, Ленина ул, 32.
1.2.	Дополнительные сведения о местоположении земельного участка	—
2.	Площадь земельного участка ± величина погрешности определения (вычисления) площади ($P \pm \Delta P$), м ²	1 304 ± 13,00
3.	Формула, примененная для вычисления предельной погрешности определения площади земельного участка, с подставленными значениями и итоговые (вычисленные) значения	$3,5 * 0,10 * \sqrt{(1\ 304,00)} = 13$
4.	Площадь земельного участка согласно сведениям Единого государственного реестра недвижимости (Ркад), м ²	1 200,00
5.	Оценка расхождения Р и Ркад ($P - P_{кад}$), м ²	104
6.	Предельный минимальный и максимальный размеры земельного участка ($P_{мин}$ и $P_{макс}$), м ²	— —

1	2	3
7.	Вид (виды) разрешенного использования	Для обслуживания жилого дома
7.1.	Дополнительные сведения об использовании земельного участка	—
8.	Кадастровый или иной государственный учетный номер (инвентарный) здания, сооружения, объекта незавершенного строительства, расположенного на земельном участке	13:22:0114002:2405
9.	Сведения о земельных участках (землях общего пользования, территории общего пользования), посредством которых обеспечивается доступ	—
10.	Иные сведения	—

4. Пояснения к сведениям об уточняемом земельном участке с кадастровым номером 13:22:0114002:276 :

1.	—
----	---

1. Сведения о характерных точках границ уточняемого земельного участка с кадастровым номером 13:22:0114002:531 :

Система координат — Зона № —

Обозначение характерных точек границ	Координаты, м				Метод определения координат	Формулы, примененные для расчета средней квадратической погрешности определения координат характерных точек границ (Mt), с подставленными в такие формулы значениями и итоговые (вычисленные) значения Mt, м	Описание закрепления точки
	содержатся в Едином государственном реестре недвижимости		определены в результате выполнения комплексных кадастровых работ				
	X	Y	X	Y			
1	2	3	4	5	6	7	8
н29592 У	—	—	416 697,66	1 329 357,51	—	0,10	—
н29600 У	—	—	416 691,98	1 329 332,38			
н29601 У	—	—	416 702,94	1 329 327,56			
н29602 У	—	—	416 753,42	1 329 301,14			
н29603 У	—	—	416 754,38	1 329 302,97			
н29604 У	—	—	416 777,85	1 329 292,59			

1	2	3	4	5	6	7	8
н29605 У	—	—	416 782,88	1 329 309,33	—	—	—
н29598 У	—	—	416 772,29	1 329 315,68			
н29597 У	—	—	416 757,88	1 329 325,34			
н29596 У	—	—	416 750,15	1 329 330,52			
н29595 У	—	—	416 745,83	1 329 333,19			
н29594 У	—	—	416 744,17	1 329 334,38			
н29593 У	—	—	416 725,24	1 329 343,92			
н29592 У	—	—	416 697,66	1 329 357,51			

2. Сведения о частях границ уточняемого земельного участка с кадастровым номером 13:22:0114002:531 :

Обозначение части границ		Горизонтальное проложение (S), м	Описание прохождения части границ	Сведения о согласовании местоположения границ (согласовано/спорное)
от т.	до т.			
1	2	3	4	5
н29592У	н29600У	25,76	—	согласовано
н29600У	н29601У	11,97		
н29601У	н29602У	56,98		
н29602У	н29603У	2,07		
н29603У	н29604У	25,66		
н29604У	н29605У	17,48		
н29605У	н29598У	12,35		
н29598У	н29597У	17,35		
н29597У	н29596У	9,31		
н29596У	н29595У	5,08		
н29595У	н29594У	2,04		
н29594У	н29593У	21,20		
н29593У	н29592У	30,75		

3. Сведения о характеристиках уточняемого земельного участка с кадастровым номером 13:22:0114002:531 :

№ п/п	Наименование характеристики земельного участка	Значение характеристики
1	2	3
1.	Адрес земельного участка	—
1.1.	Сведения о местоположении земельного участка (при отсутствии адреса) в структурированном в соответствии с федеральной информационной адресной системой виде	Российская Федерация, Республика Мордовия, Чамзинский р-н, Чамзинка рп, Ленина ул, 24
1.2.	Дополнительные сведения о местоположении земельного участка	—
2.	Площадь земельного участка ± величина погрешности определения (вычисления) площади ($P \pm \Delta P$), м ²	2 225 ± 17,00
3.	Формула, примененная для вычисления предельной погрешности определения площади земельного участка, с подставленными значениями и итоговые (вычисленные) значения	$3,5*0,10*\sqrt{(2\ 225,00)} = 17$
4.	Площадь земельного участка согласно сведениям Единого государственного реестра недвижимости (Ркад), м ²	1 800,00
5.	Оценка расхождения Р и Ркад ($P - P_{кад}$), м ²	425
6.	Предельный минимальный и максимальный размеры земельного участка (Рмин и Рмакс), м ²	— —
7.	Вид (виды) разрешенного использования	Для индивидуального жилищного строительства
7.1.	Дополнительные сведения об использовании земельного участка	—
8.	Кадастровый или иной государственный учетный номер (инвентарный) здания, сооружения, объекта незавершенного строительства, расположенного на земельном участке	13:22:0114002:2212
9.	Сведения о земельных участках (землях общего пользования, территории общего пользования), посредством которых обеспечивается доступ	—
10.	Иные сведения	—

4. Пояснения к сведениям об уточняемом земельном участке с кадастровым номером 13:22:0114002:531 :

1.	—
----	---

1. Сведения о характерных точках границ уточняемого земельного участка с кадастровым номером

13:22:0114002:532

Система координат _____

Зона № _____

Обозначение характерных точек границ	Координаты, м				Метод определения координат	Формулы, примененные для расчета средней квадратической погрешности определения координат характерных точек границ (Mt), с подставленными в такие формулы значениями и итоговые (вычисленные) значения Mt, м	Описание закрепления точки
	содержатся в Едином государственном реестре недвижимости		определены в результате выполнения комплексных кадастровых работ				
	X	Y	X	Y			
1	2	3	4	5	6	7	8
н29600 У	—	—	416 691,98	1 329 332,38	—	0,10	—
н29610 У	—	—	416 687,32	1 329 313,46			
н29611 У	—	—	416 692,28	1 329 311,99			
н29612 У	—	—	416 697,33	1 329 310,10			
н29613 У	—	—	416 699,91	1 329 308,86			
н29614 У	—	—	416 706,35	1 329 304,86			
н29615 У	—	—	416 708,59	1 329 303,18			
н29616 У	—	—	416 717,31	1 329 299,24			
н29617 У	—	—	416 723,60	1 329 296,88			
н29618 У	—	—	416 737,14	1 329 290,46			
н29619 У	—	—	416 745,06	1 329 285,99			
н29620 У	—	—	416 764,19	1 329 274,47			

1	2	3	4	5	6	7	8
н29621 У	—	—	416 766,62	1 329 272,75	—	—	—
н29622 У	—	—	416 772,00	1 329 270,67			
н29604 У	—	—	416 777,85	1 329 292,59			
н29603 У	—	—	416 754,38	1 329 302,97			
н29602 У	—	—	416 753,42	1 329 301,14			
н29601 У	—	—	416 702,94	1 329 327,56			
н29600 У	—	—	416 691,98	1 329 332,38			

2. Сведения о частях границ уточняемого земельного участка с кадастровым номером 13:22:0114002:532 :

Обозначение части границ		Горизонтальное проложение (S), м	Описание прохождения части границ	Сведения о согласовании местоположения границ (согласовано/спорное)
от т.	до т.			
1	2	3	4	5
н29600У	н29610У	19,49	—	согласовано
н29610У	н29611У	5,17		
н29611У	н29612У	5,39		
н29612У	н29613У	2,86		
н29613У	н29614У	7,58		
н29614У	н29615У	2,80		
н29615У	н29616У	9,57		
н29616У	н29617У	6,72		
н29617У	н29618У	14,98		
н29618У	н29619У	9,09		
н29619У	н29620У	22,33		
н29620У	н29621У	2,98		
н29621У	н29622У	5,77		
н29622У	н29604У	22,69		
н29604У	н29603У	25,66		
н29603У	н29602У	2,07		

1	2	3	4	5
н29602У	н29601У	56,98	—	согласовано
н29601У	н29600У	11,97		

3. Сведения о характеристиках уточняемого земельного участка с кадастровым номером 13:22:0114002:532 :

№ п/п	Наименование характеристики земельного участка	Значение характеристики
1	2	3
1.	Адрес земельного участка	—
1.1.	Сведения о местоположении земельного участка (при отсутствии адреса) в структурированном в соответствии с федеральной информационной адресной системой виде	Российская Федерация, Республика Мордовия, Чамзинский р-н, Чамзинка рп, Ленина ул, 26
1.2.	Дополнительные сведения о местоположении земельного участка	—
2.	Площадь земельного участка ± величина погрешности определения (вычисления) площади ($P \pm \Delta P$), м ²	1 796 ± 15,00
3.	Формула, примененная для вычисления предельной погрешности определения площади земельного участка, с подставленными значениями и итоговые (вычисленные) значения	$3,5*0,10*\sqrt{(1\ 796,00)} = 15$
4.	Площадь земельного участка согласно сведениям Единого государственного реестра недвижимости (Ркад), м ²	1 580,00
5.	Оценка расхождения Р и Ркад ($P - P_{кад}$), м ²	216
6.	Предельный минимальный и максимальный размеры земельного участка (Рмин и Рмакс), м ²	— —
7.	Вид (виды) разрешенного использования	Для индивидуального жилищного строительства
7.1.	Дополнительные сведения об использовании земельного участка	—
8.	Кадастровый или иной государственный учетный номер (инвентарный) здания, сооружения, объекта незавершенного строительства, расположенного на земельном участке	13:22:0114002:2157
9.	Сведения о земельных участках (землях общего пользования, территории общего пользования), посредством которых обеспечивается доступ	—
10.	Иные сведения	—

4. Пояснения к сведениям об уточняемом земельном участке с кадастровым номером 13:22:0114002:532 :

1.	—
----	---

1	2	3	4	5	6	7	8
8115	—	—	416 932,36	1 329 704,09	—	—	—
8114	—	—	416 936,82	1 329 707,23			
8113	—	—	416 936,70	1 329 707,40			
8112	—	—	416 932,24	1 329 704,26			

2. Сведения о частях границ уточняемого земельного участка с кадастровым номером 13:22:0114002:98 :

Обозначение части границ		Горизонтальное проложение (S), м	Описание прохождения части границ	Сведения о согласовании местоположения границ (согласовано/спорное)
от т.	до т.			
1	2	3	4	5
н29775У	н29776У	17,40	—	согласовано
н29776У	н29777У	2,09		
н29777У	н29778У	16,85		
н29778У	н29779У	24,29		
н29779У	н29780У	18,84		
н29780У	н29781У	10,28		
н29781У	н29782У	3,27		
н29782У	н29783У	2,22		
н29783У	н29784У	2,35		
н29784У	н29775У	14,70		

Вырез 1 из 1

8112	8115	0,21	—	согласовано
8115	8114	5,45		
8114	8113	0,21		
8113	8112	5,45		

3. Сведения о характеристиках уточняемого земельного участка с кадастровым номером 13:22:0114002:98 :

№ п/п	Наименование характеристики земельного участка	Значение характеристики
1	2	3
1.	Адрес земельного участка	—
1.1.	Сведения о местоположении земельного участка (при отсутствии адреса) в структурированном в соответствии с федеральной информационной адресной системой виде	Российская Федерация, Республика Мордовия, Чамзинский р-н, Чамзинка рп, Победы ул, № 2
1.2.	Дополнительные сведения о местоположении земельного участка	—
2.	Площадь земельного участка ± величина погрешности определения (вычисления) площади ($P \pm \Delta P$), м ²	735 ± 9,00

1	2	3
3.	Формула, примененная для вычисления предельной погрешности определения площади земельного участка, с подставленными значениями и итоговые (вычисленные) значения	$3,5*0,10*\sqrt{(735,00)} = 9$
4.	Площадь земельного участка согласно сведениям Единого государственного реестра недвижимости (Ркад), м ²	720,00
5.	Оценка расхождения Р и Ркад (Р - Ркад), м ²	15
6.	Предельный минимальный и максимальный размеры земельного участка (Рмин и Рмакс), м ²	— —
7.	Вид (виды) разрешенного использования	Для индивидуального жилищного строительства
7.1.	Дополнительные сведения об использовании земельного участка	—
8.	Кадастровый или иной государственный учетный номер (инвентарный) здания, сооружения, объекта незавершенного строительства, расположенного на земельном участке	13:22:0114002:2520
9.	Сведения о земельных участках (землях общего пользования, территории общего пользования), посредством которых обеспечивается доступ	—
10.	Иные сведения	—

4. Пояснения к сведениям об уточняемом земельном участке с кадастровым номером 13:22:0114002:98 :

1.	—
----	---

1. Сведения о характерных точках границ уточняемого земельного участка с кадастровым номером 13:22:0114002:578 :
Система координат — Зона № —

Обозначение характерных точек границ	Координаты, м				Метод определения координат	Формулы, примененные для расчета средней квадратической погрешности определения координат характерных точек границ (Mt), с подставленными в такие формулы значениями и итоговые (вычисленные) значения Mt, м	Описание закрепления точки
	содержатся в Едином государственном реестре недвижимости		определены в результате выполнения комплексных кадастровых работ				
	X	Y	X	Y			
1	2	3	4	5	6	7	8
н29892 У	—	—	416 986,99	1 329 684,12	—	—	—

1	2	3	4	5	6	7	8
н29893 у	—	—	416 988,26	1 329 686,11	—	—	—
н29911 у	—	—	416 970,91	1 329 697,70			
н29894 у	—	—	416 967,17	1 329 700,20			
н29895 у	—	—	416 950,45	1 329 675,87			
н29904 у	—	—	416 953,27	1 329 673,97			
н29905 у	—	—	416 951,67	1 329 671,58			
н29896 у	—	—	416 987,28	1 329 648,18			
н29906 у	—	—	416 993,48	1 329 658,34			
н29907 у	—	—	416 985,36	1 329 663,57			
н29897 у	—	—	416 989,02	1 329 668,70			
н29898 у	—	—	416 991,43	1 329 672,40			
н29899 у	—	—	416 994,04	1 329 677,04			
н29900 у	—	—	416 993,43	1 329 677,38			
н29901 у	—	—	416 993,96	1 329 678,34			
н29902 у	—	—	416 988,00	1 329 682,43			
н29903 у	—	—	416 988,50	1 329 683,16			
н29892 у	—	—	416 986,99	1 329 684,12			

Вырез 1 из 2

1	2	3	4	5	6	7	8
8100	—	—	416 987,41	1 329 654,60	—	—	—
8103	—	—	416 987,29	1 329 654,42			
8102	—	—	416 987,45	1 329 654,33			
8101	—	—	416 987,56	1 329 654,50			
8100	—	—	416 987,41	1 329 654,60			

Вырез 2 из 2

6488	—	—	416 956,44	1 329 674,12	—	—	—
6491	—	—	416 956,33	1 329 673,95			
6490	—	—	416 956,48	1 329 673,85			
6489	—	—	416 956,59	1 329 674,03			
6488	—	—	416 956,44	1 329 674,12			

2. Сведения о частях границ уточняемого земельного участка с кадастровым номером 13:22:0114002:578 :

Обозначение части границ		Горизонтальное проложение (S), м	Описание прохождения части границ	Сведения о согласовании местоположения границ (согласовано/спорное)
от т.	до т.			
1	2	3	4	5
н29892У	н29893У	2,36	—	согласовано
н29893У	н29911У	20,87		
н29911У	н29894У	4,50		
н29894У	н29895У	29,52		
н29895У	н29904У	3,40		
н29904У	н29905У	2,88		
н29905У	н29896У	42,61		
н29896У	н29906У	11,90		
н29906У	н29907У	9,66		
н29907У	н29897У	6,30		
н29897У	н29898У	4,42		
н29898У	н29899У	5,32		
н29899У	н29900У	0,70		
н29900У	н29901У	1,10		
н29901У	н29902У	7,23		
н29902У	н29903У	0,88		
н29903У	н29892У	1,79		

Вырез 1 из 2

8100	8103	0,22	—	согласовано
------	------	------	---	-------------

1	2	3	4	5
8103	8102	0,18	—	согласовано
8102	8101	0,20		
8101	8100	0,18		

Вырез 2 из 2

6488	6491	0,20	—	согласовано
6491	6490	0,18		
6490	6489	0,21		
6489	6488	0,17		

3. Сведения о характеристиках уточняемого земельного участка с кадастровым номером 13:22:0114002:578 :

№ п/п	Наименование характеристики земельного участка	Значение характеристики
1	2	3
1.	Адрес земельного участка	—
1.1.	Сведения о местоположении земельного участка (при отсутствии адреса) в структурированном в соответствии с федеральной информационной адресной системой виде	Российская Федерация, Республика Мордовия, Чамзинский р-н, Чамзинка рп, Победы ул, № 5.
1.2.	Дополнительные сведения о местоположении земельного участка	—
2.	Площадь земельного участка ± величина погрешности определения (вычисления) площади ($P \pm \Delta P$), м ²	1 229 ± 12,00
3.	Формула, примененная для вычисления предельной погрешности определения площади земельного участка, с подставленными значениями и итоговые (вычисленные) значения	$3,5 * 0,10 * \sqrt{(1\ 229,00)} = 12$
4.	Площадь земельного участка согласно сведениям Единого государственного реестра недвижимости (Ркад), м ²	1 338,00
5.	Оценка расхождения Р и Ркад ($P - P_{кад}$), м ²	109
6.	Предельный минимальный и максимальный размеры земельного участка ($P_{мин}$ и $P_{макс}$), м ²	— —
7.	Вид (виды) разрешенного использования	Для размещения и обслуживания многоэтажного жилого дома
7.1.	Дополнительные сведения об использовании земельного участка	—
8.	Кадастровый или иной государственный учетный номер (инвентарный) здания, сооружения, объекта незавершенного строительства, расположенного на земельном участке	13:22:0114002:2505; 13:22:0114002:6259; 13:22:0114002:6253

1	2	3
9.	Сведения о земельных участках (землях общего пользования, территории общего пользования), посредством которых обеспечивается доступ	—
10.	Иные сведения	—

4. Пояснения к сведениям об уточняемом земельном участке с кадастровым номером 13:22:0114002:578 :

1.	—
----	---

1. Сведения о характерных точках границ уточняемого земельного участка с кадастровым номером 13:22:0114002:579 :
Система координат — Зона № —

Обозначение характерных точек границ	Координаты, м				Метод определения координат	Формулы, примененные для расчета средней квадратической погрешности определения координат характерных точек границ (Mt), с подставленными в такие формулы значениями и итоговые (вычисленные) значения Mt, м	Описание закрепления точки
	содержатся в Едином государственном реестре недвижимости		определены в результате выполнения комплексных кадастровых работ				
	X	Y	X	Y			
1	2	3	4	5	6	7	8
н29893 У	—	—	416 988,26	1 329 686,11	—	—	—
н29892 У	—	—	416 986,99	1 329 684,12			
н29903 У	—	—	416 988,50	1 329 683,16			
н29902 У	—	—	416 988,00	1 329 682,43			
н29901 У	—	—	416 993,96	1 329 678,34			
н29900 У	—	—	416 993,43	1 329 677,38			
н29899 У	—	—	416 994,04	1 329 677,04			
н29898 У	—	—	416 991,43	1 329 672,40			

1	2	3	4	5	6	7	8
н29908 У	—	—	416 996,53	1 329 669,75	—	—	—
н29912 У	—	—	417 000,49	1 329 669,16			
н29913 У	—	—	417 004,43	1 329 669,33			
29986	—	—	417 011,72	1 329 670,36			
н29914 У	—	—	417 012,60	1 329 671,52			
н29909 У	—	—	417 019,11	1 329 683,93			
н29910 У	—	—	416 978,77	1 329 709,91			
н29911 У	—	—	416 970,91	1 329 697,70			
н29893 У	—	—	416 988,26	1 329 686,11			

2. Сведения о частях границ уточняемого земельного участка с кадастровым номером 13:22:0114002:579 :

Обозначение части границ		Горизонтальное проложение (S), м	Описание прохождения части границ	Сведения о согласовании местоположения границ (согласовано/спорное)
от т.	до т.			
1	2	3	4	5
н29893У	н29892У	2,36	—	согласовано
н29892У	н29903У	1,79		
н29903У	н29902У	0,88		
н29902У	н29901У	7,23		
н29901У	н29900У	1,10		
н29900У	н29899У	0,70		
н29899У	н29898У	5,32		
н29898У	н29908У	5,75		
н29908У	н29912У	4,00		
н29912У	н29913У	3,94		
н29913У	29986	7,36		
29986	н29914У	1,46		
н29914У	н29909У	14,01		

1	2	3	4	5
н29909У	н29910У	47,98	—	согласовано
н29910У	н29911У	14,52		
н29911У	н29893У	20,87		

3. Сведения о характеристиках уточняемого земельного участка с кадастровым номером 13:22:0114002:579 :

№ п/п	Наименование характеристики земельного участка	Значение характеристики
1	2	3
1.	Адрес земельного участка	—
1.1.	Сведения о местоположении земельного участка (при отсутствии адреса) в структурированном в соответствии с федеральной информационной адресной системой виде	Российская Федерация, Республика Мордовия, Чамзинский р-н, Чамзинка рп, Победы ул, № 7
1.2.	Дополнительные сведения о местоположении земельного участка	—
2.	Площадь земельного участка ± величина погрешности определения (вычисления) площади ($P \pm \Delta P$), м ²	876 ± 10,00
3.	Формула, примененная для вычисления предельной погрешности определения площади земельного участка, с подставленными значениями и итоговые (вычисленные) значения	$3,5 * 0,10 * \sqrt{(876,00)} = 10$
4.	Площадь земельного участка согласно сведениям Единого государственного реестра недвижимости (Ркад), м ²	895,00
5.	Оценка расхождения Р и Ркад ($P - P_{кад}$), м ²	19
6.	Предельный минимальный и максимальный размеры земельного участка ($P_{мин}$ и $P_{макс}$), м ²	— —
7.	Вид (виды) разрешенного использования	Для размещения и обслуживания многоэтажного жилого дома
7.1.	Дополнительные сведения об использовании земельного участка	—
8.	Кадастровый или иной государственный учетный номер (инвентарный) здания, сооружения, объекта незавершенного строительства, расположенного на земельном участке	13:22:0114002:2497; 13:22:0114002:6259; 13:22:0114002:6326
9.	Сведения о земельных участках (землях общего пользования, территории общего пользования), посредством которых обеспечивается доступ	—
10.	Иные сведения	—

4. Пояснения к сведениям об уточняемом земельном участке с кадастровым номером 13:22:0114002:579 :

1.	—
----	---

1	2	3	4	5
н28048У	н28047У	33,99	—	согласовано
н28047У	н29939У	3,41		
н29939У	н29940У	3,99		
н29940У	н29943У	14,93		
н29943У	н29944У	5,85		
н29944У	н29941У	16,32		
н29941У	н29942У	47,97		
н29942У	н29945У	37,02		
н29945У	н28048У	4,06		

3. Сведения о характеристиках уточняемого земельного участка с кадастровым номером 13:22:0114002:581 :

№ п/п	Наименование характеристики земельного участка	Значение характеристики
1	2	3
1.	Адрес земельного участка	—
1.1.	Сведения о местоположении земельного участка (при отсутствии адреса) в структурированном в соответствии с федеральной информационной адресной системой виде	Российская Федерация, Республика Мордовия, Чамзинский р-н, Чамзинка рп, Победы ул, № 13
1.2.	Дополнительные сведения о местоположении земельного участка	—
2.	Площадь земельного участка ± величина погрешности определения (вычисления) площади ($P \pm \Delta P$), м ²	1 600 ± 14,00
3.	Формула, примененная для вычисления предельной погрешности определения площади земельного участка, с подставленными значениями и итоговые (вычисленные) значения	$3,5 * 0,10 * \sqrt{(1\ 600,00)} = 14$
4.	Площадь земельного участка согласно сведениям Единого государственного реестра недвижимости (Ркад), м ²	1 700,00
5.	Оценка расхождения Р и Ркад ($P - P_{кад}$), м ²	100
6.	Предельный минимальный и максимальный размеры земельного участка ($P_{мин}$ и $P_{макс}$), м ²	— —
7.	Вид (виды) разрешенного использования	Для размещения и обслуживания многоэтажного жилого дома
7.1.	Дополнительные сведения об использовании земельного участка	—
8.	Кадастровый или иной государственный учетный номер (инвентарный) здания, сооружения, объекта незавершенного строительства, расположенного на земельном участке	13:22:0114002:2499; 13:22:0114002:6253; 13:22:0114002:6326; 13:22:0114002:6259

1	2	3
9.	Сведения о земельных участках (землях общего пользования, территории общего пользования), посредством которых обеспечивается доступ	—
10.	Иные сведения	—

4. Пояснения к сведениям об уточняемом земельном участке с кадастровым номером 13:22:0114002:581 :

1.	—
----	---

1. Сведения о характерных точках границ уточняемого земельного участка с кадастровым номером 13:22:0114002:2022 :

Система координат — Зона № —

Обозначение характерных точек границ	Координаты, м				Метод определения координат	Формулы, примененные для расчета средней квадратической погрешности определения координат характерных точек границ (Mt), с подставленными в такие формулы значениями и итоговые (вычисленные) значения Mt, м	Описание закрепления точки
	содержатся в Едином государственном реестре недвижимости		определены в результате выполнения комплексных кадастровых работ				
	X	Y	X	Y			
1	2	3	4	5	6	7	8
29994	—	—	417 349,86	1 329 207,22	—	—	—
29995	—	—	417 343,59	1 329 209,04			
29996	—	—	417 342,22	1 329 204,33			
29997	—	—	417 348,49	1 329 202,50			
29994	—	—	417 349,86	1 329 207,22			

2. Сведения о частях границ уточняемого земельного участка с кадастровым номером 13:22:0114002:2022 :

Обозначение части границ		Горизонтальное проложение (S), м	Описание прохождения части границ	Сведения о согласовании местоположения границ (согласовано/спорное)
от т.	до т.			
1	2	3	4	5
29994	29995	6,53	—	согласовано
29995	29996	4,91		
29996	29997	6,53		
29997	29994	4,91		

3. Сведения о характеристиках уточняемого земельного участка с кадастровым номером 13:22:0114002:2022 :

№ п/п	Наименование характеристики земельного участка	Значение характеристики
1	2	3

1	2	3
1.	Адрес земельного участка	—
1.1.	Сведения о местоположении земельного участка (при отсутствии адреса) в структурированном в соответствии с федеральной информационной адресной системой виде	Российская Федерация, Республика Мордовия, Чамзинский р-н, Чамзинский пгт, Чамзинка рп, Победы ул
1.2.	Дополнительные сведения о местоположении земельного участка	—
2.	Площадь земельного участка ± величина погрешности определения (вычисления) площади ($P \pm \Delta P$), м ²	32 ± 2,00
3.	Формула, примененная для вычисления предельной погрешности определения площади земельного участка, с подставленными значениями и итоговые (вычисленные) значения	$3,5 * 0,10 * \sqrt{(32,00)} = 2$
4.	Площадь земельного участка согласно сведениям Единого государственного реестра недвижимости (Ркад), м ²	32,00
5.	Оценка расхождения P и Ркад ($P - P_{кад}$), м ²	0
6.	Предельный минимальный и максимальный размеры земельного участка (Pмин и Pмакс), м ²	— —
7.	Вид (виды) разрешенного использования	Для размещения и эксплуатации гаража
7.1.	Дополнительные сведения об использовании земельного участка	—
8.	Кадастровый или иной государственный учетный номер (инвентарный) здания, сооружения, объекта незавершенного строительства, расположенного на земельном участке	—
9.	Сведения о земельных участках (землях общего пользования, территории общего пользования), посредством которых обеспечивается доступ	—
10.	Иные сведения	—
4. Пояснения к сведениям об уточняемом земельном участке с кадастровым номером		13:22:0114002:2022 :
1.	—	—

3. Сведения о характеристиках уточняемого земельного участка с кадастровым номером 13:22:0114002:55 :

№ п/п	Наименование характеристики земельного участка	Значение характеристики
1	2	3
1.	Адрес земельного участка	—
1.1.	Сведения о местоположении земельного участка (при отсутствии адреса) в структурированном в соответствии с федеральной информационной адресной системой виде	Российская Федерация, Республика Мордовия, Чамзинский р-н, Чамзинский рп, Чамзинка рп, Победы ул, 2
1.2.	Дополнительные сведения о местоположении земельного участка	—
2.	Площадь земельного участка ± величина погрешности определения (вычисления) площади ($P \pm \Delta P$), м ²	682 ± 9,00
3.	Формула, примененная для вычисления предельной погрешности определения площади земельного участка, с подставленными значениями и итоговые (вычисленные) значения	$3,5*0,10*\sqrt{(682,00)} = 9$
4.	Площадь земельного участка согласно сведениям Единого государственного реестра недвижимости (Ркад), м ²	700,00
5.	Оценка расхождения Р и Ркад ($P - P_{кад}$), м ²	18
6.	Предельный минимальный и максимальный размеры земельного участка (Рмин и Рмакс), м ²	— —
7.	Вид (виды) разрешенного использования	Для размещения служебного помещения
7.1.	Дополнительные сведения об использовании земельного участка	—
8.	Кадастровый или иной государственный учетный номер (инвентарный) здания, сооружения, объекта незавершенного строительства, расположенного на земельном участке	13:22:0114002:5391
9.	Сведения о земельных участках (землях общего пользования, территории общего пользования), посредством которых обеспечивается доступ	—
10.	Иные сведения	—

4. Пояснения к сведениям об уточняемом земельном участке с кадастровым номером 13:22:0114002:55 :

1.	—
----	---

Сведения об образуемых земельных участках

1. Сведения о характерных точках границ образуемого земельного участка _____ :

_____ обозначение земельного участка

Система координат _____

Зона № _____

Обозначение характерных точек границ	Координаты, м		Метод определения координат	Формулы, примененные для расчета средней квадратической погрешности определения координат характерных точек границ (Mt), с подставленными в такие формулы значениями и итоговые (вычисленные) значения Mt, м	Описание закрепления точки
	X	Y			
1	2	3	4	5	6

2. Сведения о частях границ образуемого земельного участка _____ :

_____ обозначение земельного участка

Обозначение части границ		Горизонтальное проложение (S), м	Описание прохождения части границ	Сведения о согласовании местоположения границ (согласовано/спорное)
от т.	до т.			
1	2	3	4	5

3. Сведения о характеристиках образуемого земельного участка _____ :

_____ обозначение земельного участка

№ п/п	Наименование характеристики земельного участка	Значение характеристики
1	2	3
1.	Адрес земельного участка	
1.1.	Сведения о местоположении земельного участка (при отсутствии адреса) в структурированном в соответствии с федеральной информационной адресной системой виде	
1.2.	Дополнительные сведения о местоположении земельного участка	
2.	Категория земель	
3.	Вид (виды) разрешенного использования	
3.1.	Дополнительные сведения об использовании земельного участка	
4.	Реестровый номер границ территориальной зоны или в случае отсутствия такого реестрового номера ее индивидуальное обозначение (вид, тип, номер, индекс)	
5.	Площадь земельного участка ± величина погрешности определения (вычисления) площади ($P \pm \Delta P$), м ²	

1	2	3
6.	Формула, примененная для вычисления предельной погрешности определения площади земельного участка, с подставленными значениями и итоговые (вычисленные) значения	
7.	Предельный минимальный и максимальный размеры земельного участка (Рмин) и (Рмакс), м ²	
8.	Кадастровый или иной государственный учетный номер (инвентарный) объекта недвижимости, расположенного на образуемом земельном участке	
9.	Кадастровые номера исходных земельных участков	
9.1.	Кадастровый номер входящего в состав земельного участка, представляющего собой единое землепользование (номер контура многоконтурного земельного участка), преобразование которого осуществляется	
9.2.	Кадастровые номера земельных участков, исключаемых из состава измененного (исходного) земельного участка, представляющего собой единое землепользование	
9.3.	Кадастровый или иной государственный учетный номер (инвентарный) объекта недвижимости, расположенного на измененном земельном участке	
10.	Условный номер земельного участка	
11.	Учетный номер проекта межевания территории	
12.	Дополнительные сведения об образовании земельного участка	
13.	Сведения о земельных участках (землях общего пользования, территории общего пользования), посредством которых обеспечивается доступ	
14.	Иные сведения	
4. Пояснения к сведениям об образуемом земельном участке _____ : обозначение земельного участка		
1.		

Сведения об уточняемых земельных участках, необходимые для исправления реестровых ошибок в сведениях о местоположении их границ

1. Сведения о характерных точках границ уточняемого земельного участка с кадастровым номером _____ **13:22:0114002:154** _____ :

Система координат _____ Зона № _____

Обозначение характерных точек границ	Координаты, м				Метод определения координат	Формулы, примененные для расчета средней квадратической погрешности определения координат характерных точек границ (Mt), с подставленными в такие формулы значениями и итоговые (вычисленные) значения Mt, м	Описание закрепления точки
	содержатся в Едином государственном реестре недвижимости		определены в результате выполнения комплексных кадастровых работ				
	X	Y	X	Y			
1	2	3	4	5	6	7	8
367	29 898,36	32 971,19	—	—	—	0,10	—
374	29 899,40	32 986,23	—	—			
373	29 878,78	32 987,98	—	—			
372	29 877,47	32 971,95	—	—			
371	29 886,49	32 971,57	—	—			
370	29 886,44	32 965,94	—	—			
369	29 889,50	32 966,05	—	—			
368	29 889,56	32 971,41	—	—			
н24709 У	—	—	417 574,96	1 330 189,44			
н24710 У	—	—	417 578,78	1 330 189,18			
н24712 У	—	—	417 580,26	1 330 205,34			
н24713 У	—	—	417 575,33	1 330 206,18			
н24714 У	—	—	417 567,41	1 330 206,81			
н24715 У	—	—	417 561,85	1 330 207,93			
н24724 У	—	—	417 561,40	1 330 203,90			

1	2	3	4	5	6	7	8
н24725 У	—	—	417 559,91	1 330 203,97	—	0,10	—
н24716 У	—	—	417 559,69	1 330 201,32			
н24717 У	—	—	417 561,34	1 330 201,00			
н24719 У	—	—	417 560,38	1 330 189,97			
н24721 У	—	—	417 566,76	1 330 189,72			
н24722 У	—	—	417 566,52	1 330 186,74			
н24723 У	—	—	417 574,66	1 330 185,74			
367	29 898,36	32 971,19	—	—			

2. Сведения о частях границ уточняемого земельного участка с кадастровым номером 13:22:0114002:154 :

Обозначение части границ		Горизонтальное проложение (S), м	Описание прохождения части границ	Сведения о согласовании местоположения границ (согласовано/спорное)
от т.	до т.			
1	2	3	4	5
н24709У	н24710У	3,83	—	согласовано
н24710У	н24712У	16,23		
н24712У	н24713У	5,00		
н24713У	н24714У	7,95		
н24714У	н24715У	5,67		
н24715У	н24724У	4,06		
н24724У	н24725У	1,49		
н24725У	н24716У	2,66		
н24716У	н24717У	1,68		
н24717У	н24719У	11,07		
н24719У	н24721У	6,38		
н24721У	н24722У	2,99		
н24722У	н24723У	8,20		
н24723У	н24709У	3,71		

3. Сведения о характеристиках уточняемого земельного участка с кадастровым номером		13:22:0114002:154
№ п/п	Наименование характеристики	Значение характеристики
1	2	3
1.	Адрес земельного участка	—
1.1.	Сведения о местоположении земельного участка (при отсутствии адреса) в структурированном в соответствии с федеральной информационной адресной системой виде	Российская Федерация, Республика Мордовия, Чамзинский р-н, Чамзинское с/п, Чамзинка рп, Зеленая ул, д 2 "б"
1.2.	Дополнительные сведения о местоположении земельного участка	—
2.	Площадь земельного участка ± величина погрешности определения (вычисления) площади ($P \pm \Delta P$), м ²	346 ± 7,00
3.	Формула, примененная для вычисления предельной погрешности определения площади земельного участка, с подставленными значениями и итоговые (вычисленные) значения	$3,5 * 0,10 * \sqrt{(346,00)} = 7$
4.	Площадь земельного участка согласно сведениям Единого государственного реестра недвижимости (Ркад), м ²	342,00
5.	Оценка расхождения Р и Ркад ($P - P_{кад}$), м ²	4
6.	Предельный минимальный и максимальный размеры земельного участка (Рмин и Рмакс), м ²	Рмин = — Рмакс = —
7.	Кадастровый или иной государственный учетный номер (инвентарный) здания, сооружения, объекта незавершенного строительства, расположенного на земельном участке	13:22:0114002:2339
8.	Вид (виды) разрешенного использования	Для размещения и эксплуатации магазина "ХЛЕБ"
8.1.	Дополнительные сведения об использовании земельного участка	—
9.	Сведения о земельных участках (землях общего пользования, территории общего пользования), посредством которых обеспечивается доступ	—
10.	Иные сведения	—
4. Пояснения к сведениям об уточняемом земельном участке с кадастровым номером		13:22:0114002:154
1.	—	—

1. Сведения о характерных точках границ уточняемого земельного участка с кадастровым номером 13:22:0114002:1292 :
 Система координат _____ Зона № _____

Обозначение характерных точек границ	Координаты, м				Метод определения координат	Формулы, примененные для расчета средней квадратической погрешности определения координат характерных точек границ (Mt), с подставленными в такие формулы значениями и итоговые (вычисленные) значения Mt, м	Описание закрепления точки		
	содержатся в Едином государственном реестре недвижимости		определены в результате выполнения комплексных кадастровых работ						
	X	Y	X	Y					
1	2	3	4	5	6	7	8		
2336	417 540,03	1 330 035,50	417 539,31	1 330 035,91	Картометрический метод	0,30	—		
2337/н2 337	417 572,75	1 330 029,43	417 572,75	1 330 029,43				—	Закрепление отсутствует
н2249О /н2249	417 583,17	1 330 091,61	417 583,17	1 330 091,61				—	
2338	417 582,31	1 330 096,42	417 582,31	1 330 096,42			Картометрический метод	—	
2339	417 556,45	1 330 101,36	417 556,45	1 330 101,36					
2340	417 546,37	1 330 103,10	417 546,37	1 330 103,10					
2341	417 542,96	1 330 086,13	417 542,70	1 330 086,30					
2342	417 547,52	1 330 085,44	417 542,00	1 330 083,23					
2343	417 546,92	1 330 081,78	417 546,92	1 330 081,93					
2344	417 545,76	1 330 076,15	417 545,76	1 330 076,15					Картометрический метод
2345	417 545,33	1 330 075,40	417 545,33	1 330 075,40					—
2346	417 544,51	1 330 071,16	417 544,51	1 330 071,16					
2347	417 545,62	1 330 070,95	417 543,23	1 330 062,95					
2336	417 540,03	1 330 035,50	417 539,31	1 330 035,91			—	—	

2. Сведения о частях границ уточняемого земельного участка с кадастровым номером 13:22:0114002:1292 :

Обозначение части границ		Горизонтальное проложение (S), м	Описание прохождения части границ	Сведения о согласовании местоположения границ (согласовано/спорное)
от т.	до т.			
1	2	3	4	5
2336	н2337	34,06	—	согласовано
н2337	н2249	63,05		
н2249	2338	4,89		

1	2	3	4	5
2338	2339	26,33	—	согласовано
2339	2340	10,23		
2340	2341	17,20		
2341	2342	3,15		
2342	2343	5,09		
2343	2344	5,90		
2344	2345	0,86		
2345	2346	4,32		
2346	2347	8,31		
2347	2336	27,32		

3. Сведения о характеристиках уточняемого земельного участка с кадастровым номером 13:22:0114002:1292 :

№ п/п	Наименование характеристики	Значение характеристики
1	2	3
1.	Адрес земельного участка	—
1.1.	Сведения о местоположении земельного участка (при отсутствии адреса) в структурированном в соответствии с федеральной информационной адресной системой виде	Российская Федерация, Республика Мордовия, Чамзинский р-н, Чамзинка рп, Советская ул, № 61 а.
1.2.	Дополнительные сведения о местоположении земельного участка	—
2.	Площадь земельного участка ± величина погрешности определения (вычисления) площади ($P \pm \Delta P$), м ²	2 410 ± 17,00
3.	Формула, примененная для вычисления предельной погрешности определения площади земельного участка, с подставленными значениями и итоговые (вычисленные) значения	$3,5 * 0,10 * \sqrt{(2\ 410,00)} = 17$
4.	Площадь земельного участка согласно сведениям Единого государственного реестра недвижимости (Ркад), м ²	2 360,00
5.	Оценка расхождения P и Ркад ($P - P_{кад}$), м ²	50
6.	Предельный минимальный и максимальный размеры земельного участка (P _{мин} и P _{макс}), м ²	P _{мин} = — P _{макс} = —
7.	Кадастровый или иной государственный учетный номер (инвентарный) здания, сооружения, объекта незавершенного строительства, расположенного на земельном участке	13:22:0114002:2820; 13:22:0000000:792
8.	Вид (виды) разрешенного использования	Для обслуживания жилого дома
8.1.	Дополнительные сведения об использовании земельного участка	—

1	2	3
9.	Сведения о земельных участках (землях общего пользования, территории общего пользования), посредством которых обеспечивается доступ	—
10.	Иные сведения	—

4. Пояснения к сведениям об уточняемом земельном участке с кадастровым номером 13:22:0114002:1292 :

1.	—
----	---

1. Сведения о характерных точках границ уточняемого земельного участка с кадастровым номером 13:22:0114002:170 :

Система координат — Зона № —

Обозначение характерных точек границ	Координаты, м				Метод определения координат	Формулы, примененные для расчета средней квадратической погрешности определения координат характерных точек границ (Mt), с подставленными в такие формулы значениями и итоговые (вычисленные) значения Mt, м	Описание закрепления точки
	содержатся в Едином государственном реестре недвижимости		определены в результате выполнения комплексных кадастровых работ				
	X	Y	X	Y			
1	2	3	4	5	6	7	8
455	417 643,50	1 330 156,25	—	—	—	—	асбестовый столб
460	417 633,53	1 330 071,13	—	—			
459	417 637,03	1 330 051,38	—	—			
458	417 653,44	1 330 049,50	—	—			
457	417 659,75	1 330 112,88	—	—			
456	417 666,13	1 330 151,00	—	—			
н24756 У	—	—	417 660,94	1 330 103,31	—	0,10	—
н24757 У	—	—	417 662,78	1 330 114,93			
н24758 У	—	—	417 664,02	1 330 124,68			
н24759 У	—	—	417 663,73	1 330 128,21			
н24760 У	—	—	417 665,28	1 330 137,59			

1	2	3	4	5	6	7	8	
н24761 У	—	—	417 666,30	1 330 145,62	—	0,10	—	
н24762 У	—	—	417 666,75	1 330 150,97				
н24744 У	—	—	417 643,47	1 330 156,44				
н24743 У	—	—	417 639,36	1 330 128,02				
н24742 У	—	—	417 635,29	1 330 107,77				
н24741 У	—	—	417 633,15	1 330 095,32				
13	417 635,39	1 330 087,03	417 632,15	1 330 087,01				асбестовый столб
н24763 У	—	—	417 631,35	1 330 080,25				—
н24765 У	—	—	417 633,05	1 330 067,72				
н24764 У	—	—	417 654,32	1 330 063,55				
н24781 У	—	—	417 655,51	1 330 070,70				
455	417 643,50	1 330 156,25	—	—				

2. Сведения о частях границ уточняемого земельного участка с кадастровым номером 13:22:0114002:170 :

Обозначение части границ		Горизонтальное проложение (S), м	Описание прохождения части границ	Сведения о согласовании местоположения границ (согласовано/спорное)
от т.	до т.			
1	2	3	4	5
н24756У	н24757У	11,76	—	согласовано
н24757У	н24758У	9,83		
н24758У	н24759У	3,54		
н24759У	н24760У	9,51		
н24760У	н24761У	8,09		
н24761У	н24762У	5,37		
н24762У	н24744У	23,91		
н24744У	н24743У	28,72		

1	2	3	4	5
н24743У	н24742У	20,65	—	согласовано
н24742У	н24741У	12,63		
н24741У	13	8,37		
13	н24763У	6,81		
н24763У	н24765У	12,64		
н24765У	н24764У	21,67		
н24764У	н24781У	7,25		
н24781У	н24756У	33,06		

3. Сведения о характеристиках уточняемого земельного участка с кадастровым номером 13:22:0114002:170 :

№ п/п	Наименование характеристики	Значение характеристики
1	2	3
1.	Адрес земельного участка	—
1.1.	Сведения о местоположении земельного участка (при отсутствии адреса) в структурированном в соответствии с федеральной информационной адресной системой виде	Российская Федерация, Республика Мордовия, Чамзинский р-н, Чамзинка рп, Советская ул, 7
1.2.	Дополнительные сведения о местоположении земельного участка	—
2.	Площадь земельного участка ± величина погрешности определения (вычисления) площади ($P \pm \Delta P$), м ²	2 214 ± 16,00
3.	Формула, примененная для вычисления предельной погрешности определения площади земельного участка, с подставленными значениями и итоговые (вычисленные) значения	$3,5 * 0,10 * \sqrt{(2\ 214,00)} = 16$
4.	Площадь земельного участка согласно сведениям Единого государственного реестра недвижимости (Ркад), м ²	2 214,00
5.	Оценка расхождения Р и Ркад ($P - P_{кад}$), м ²	0
6.	Предельный минимальный и максимальный размеры земельного участка (Рмин и Рмакс), м ²	Рмин = — Рмакс = —
7.	Кадастровый или иной государственный учетный номер (инвентарный) здания, сооружения, объекта незавершенного строительства, расположенного на земельном участке	13:22:0114002:2177
8.	Вид (виды) разрешенного использования	Для индивидуального жилищного строительства
8.1.	Дополнительные сведения об использовании земельного участка	—

1	2	3
9.	Сведения о земельных участках (землях общего пользования, территории общего пользования), посредством которых обеспечивается доступ	—
10.	Иные сведения	—

4. Пояснения к сведениям об уточняемом земельном участке с кадастровым номером 13:22:0114002:170 :

1.	—
----	---

1. Сведения о характерных точках границ уточняемого земельного участка с кадастровым номером 13:22:0114002:830 :

Система координат — Зона № —

Обозначение характерных точек границ	Координаты, м				Метод определения координат	Формулы, примененные для расчета средней квадратической погрешности определения координат характерных точек границ (Mt), с подставленными в такие формулы значениями и итоговые (вычисленные) значения Mt, м	Описание закрепления точки	
	содержатся в Едином государственном реестре недвижимости		определены в результате выполнения комплексных кадастровых работ					
	X	Y	X	Y				
1	2	3	4	5	6	7	8	
9556	417 636,82	1 330 099,30	—	—	—	—	—	
455	417 643,50	1 330 156,25	—	—				
9557	417 617,39	1 330 159,49	—	—				
9558	417 611,40	1 330 101,27	—	—				
н24730 О	—	—	417 617,42	1 330 160,79		0,10		Закрепление отсутствует
н24738 О	—	—	417 614,24	1 330 144,29				
н24747 О	—	—	417 607,12	1 330 096,60				
н24741 У	—	—	417 633,15	1 330 095,32				
н24742 У	—	—	417 635,29	1 330 107,77				
н24743 У	—	—	417 639,36	1 330 128,02				

1	2	3	4	5	6	7	8
н24744 У	—	—	417 643,47	1 330 156,44	—	0,10	—
н24745 У	—	—	417 640,77	1 330 157,01			
н24746 У	—	—	417 632,70	1 330 158,44			
9556	417 636,82	1 330 099,30	—	—			

2. Сведения о частях границ уточняемого земельного участка с кадастровым номером 13:22:0114002:830 :

Обозначение части границ		Горизонтальное проложение (S), м	Описание прохождения части границ	Сведения о согласовании местоположения границ (согласовано/спорное)
от т.	до т.			
1	2	3	4	5
н24730О	н24738О	16,80	—	согласовано
н24738О	н24747О	48,22		
н24747О	н24741У	26,06		
н24741У	н24742У	12,63		
н24742У	н24743У	20,65		
н24743У	н24744У	28,72		
н24744У	н24745У	2,76		
н24745У	н24746У	8,20		
н24746У	н24730О	15,46		

3. Сведения о характеристиках уточняемого земельного участка с кадастровым номером 13:22:0114002:830 :

№ п/п	Наименование характеристики	Значение характеристики
1	2	3
1.	Адрес земельного участка	—
1.1.	Сведения о местоположении земельного участка (при отсутствии адреса) в структурированном в соответствии с федеральной информационной адресной системой виде	Российская Федерация, Республика Мордовия, Чамзинский р-н, Чамзинка рп, Советская ул, 5
1.2.	Дополнительные сведения о местоположении земельного участка	—
2.	Площадь земельного участка ± величина погрешности определения (вычисления) площади ($P \pm \Delta P$), м ²	1 698 ± 14,00

1	2	3
3.	Формула, примененная для вычисления предельной погрешности определения площади земельного участка, с подставленными значениями и итоговые (вычисленные) значения	$3,5*0,10*\sqrt{(1\ 698,00)} = 14$
4.	Площадь земельного участка согласно сведениям Единого государственного реестра недвижимости (Ркад), м ²	1 500,00
5.	Оценка расхождения Р и Ркад (Р - Ркад), м ²	198
6.	Предельный минимальный и максимальный размеры земельного участка (Рмин и Рмакс), м ²	Рмин = — Рмакс = —
7.	Кадастровый или иной государственный учетный номер (инвентарный) здания, сооружения, объекта незавершенного строительства, расположенного на земельном участке	13:22:0114002:2063
8.	Вид (виды) разрешенного использования	Для индивидуального жилищного строительства
8.1.	Дополнительные сведения об использовании земельного участка	—
9.	Сведения о земельных участках (землях общего пользования, территории общего пользования), посредством которых обеспечивается доступ	—
10.	Иные сведения	—

4. Пояснения к сведениям об уточняемом земельном участке с кадастровым номером 13:22:0114002:830 :

1.	—
----	---

1. Сведения о характерных точках границ уточняемого земельного участка с кадастровым номером 13:22:0114002:5869 :
Система координат — Зона № —

Обозначение характерных точек границ	Координаты, м				Метод определения координат	Формулы, примененные для расчета средней квадратической погрешности определения координат характерных точек границ (Mt), с подставленными в такие формулы значениями и итоговые (вычисленные) значения Mt, м	Описание закрепления точки
	содержатся в Едином государственном реестре недвижимости		определены в результате выполнения комплексных кадастровых работ				
	X	Y	X	Y			
1	2	3	4	5	6	7	8
н 1/ 1	417 650,39	1 330 019,58	417 650,39	1 330 019,57	—	0,10	Закрепление отсутствует
7	417 653,85	1 330 053,75	417 653,85	1 330 053,75	—	—	

1	2	3	4	5	6	7	8
459/н45 9	417 637,03	1 330 051,38	417 631,70	1 330 056,83	—	0,10	асбестовый столб
н24765 У	—	—	417 633,05	1 330 067,72			—
н24763 У	—	—	417 631,35	1 330 080,25			асбестовый столб
13	417 635,39	1 330 087,03	417 632,15	1 330 087,01			Закрепление отсутствует
н140/н 14	417 605,77	1 330 087,52	417 605,77	1 330 087,51			
н 6	417 600,74	1 330 025,58	417 600,74	1 330 025,57			
н 5	417 622,61	1 330 022,94	417 622,61	1 330 022,93			
н 4	417 619,84	1 329 992,02	417 619,84	1 329 992,01			
н 3	417 622,33	1 329 991,78	417 622,33	1 329 991,77			
н 2	417 625,17	1 330 022,61	417 625,17	1 330 022,60			
н 1/ 1	417 650,39	1 330 019,58	417 650,39	1 330 019,57			

2. Сведения о частях границ уточняемого земельного участка с кадастровым номером 13:22:0114002:5869 :

Обозначение части границ		Горизонтальное проложение (S), м	Описание прохождения части границ	Сведения о согласовании местоположения границ (согласовано/спорное)
от т.	до т.			
1	2	3	4	5
1	7	34,35	—	согласовано
7	н459	22,36		
н459	н24765У	10,97		
н24765У	н24763У	12,64		
н24763У	13	6,81		
13	н14	26,38		
н14	н 6	62,14		
н 6	н 5	22,03		
н 5	н 4	31,04		
н 4	н 3	2,50		
н 3	н 2	30,96		
н 2	1	25,40		

3. Сведения о характеристиках уточняемого земельного участка с кадастровым номером 13:22:0114002:5869 :

№ п/п	Наименование характеристики	Значение характеристики
1	2	3

1	2	3
1.	Адрес земельного участка	—
1.1.	Сведения о местоположении земельного участка (при отсутствии адреса) в структурированном в соответствии с федеральной информационной адресной системой виде	431700, Российская Федерация, Республика Мордовия, Чамзинский р-н, Чамзинка рп, Советская ул, уч 7/2
1.2.	Дополнительные сведения о местоположении земельного участка	—
2.	Площадь земельного участка ± величина погрешности определения (вычисления) площади ($P \pm \Delta P$), м ²	2 617 ± 18,00
3.	Формула, примененная для вычисления предельной погрешности определения площади земельного участка, с подставленными значениями и итоговые (вычисленные) значения	$3,5 * 0,10 * \sqrt{(2\ 617,00)} = 18$
4.	Площадь земельного участка согласно сведениям Единого государственного реестра недвижимости (Ркад), м ²	2 617,00
5.	Оценка расхождения P и Ркад ($P - P_{кад}$), м ²	0
6.	Предельный минимальный и максимальный размеры земельного участка (Рмин и Рмакс), м ²	Рмин = — Рмакс = —
7.	Кадастровый или иной государственный учетный номер (инвентарный) здания, сооружения, объекта незавершенного строительства, расположенного на земельном участке	—
8.	Вид (виды) разрешенного использования	Для ведения личного подсобного хозяйства
8.1.	Дополнительные сведения об использовании земельного участка	—
9.	Сведения о земельных участках (землях общего пользования, территории общего пользования), посредством которых обеспечивается доступ	—
10.	Иные сведения	—
4. Пояснения к сведениям об уточняемом земельном участке с кадастровым номером		13:22:0114002:5869 :
1.	—	—

3. Сведения о характеристиках уточняемого земельного участка с кадастровым номером		13:22:0114002:127
№ п/п	Наименование характеристики	Значение характеристики
1	2	3
1.	Адрес земельного участка	—
1.1.	Сведения о местоположении земельного участка (при отсутствии адреса) в структурированном в соответствии с федеральной информационной адресной системой виде	Российская Федерация, Республика Мордовия, Чамзинский р-н, Чамзинка рп, Советская ул, № 79
1.2.	Дополнительные сведения о местоположении земельного участка	—
2.	Площадь земельного участка ± величина погрешности определения (вычисления) площади ($P \pm \Delta P$), м ²	1 512 ± 14,00
3.	Формула, примененная для вычисления предельной погрешности определения площади земельного участка, с подставленными значениями и итоговые (вычисленные) значения	$3,5*0,10*\sqrt{(1\ 512,00)} = 14$
4.	Площадь земельного участка согласно сведениям Единого государственного реестра недвижимости (Ркад), м ²	1 500,00
5.	Оценка расхождения Р и Ркад ($P - P_{кад}$), м ²	12
6.	Предельный минимальный и максимальный размеры земельного участка (Рмин и Рмакс), м ²	Рмин = — Рмакс = —
7.	Кадастровый или иной государственный учетный номер (инвентарный) здания, сооружения, объекта незавершенного строительства, расположенного на земельном участке	13:22:0114002:5580; 13:22:0114002:3040
8.	Вид (виды) разрешенного использования	Для индивидуального жилищного строительства
8.1.	Дополнительные сведения об использовании земельного участка	—
9.	Сведения о земельных участках (землях общего пользования, территории общего пользования), посредством которых обеспечивается доступ	—
10.	Иные сведения	—
4. Пояснения к сведениям об уточняемом земельном участке с кадастровым номером		13:22:0114002:127
1.	—	—

3. Сведения о характеристиках уточняемого земельного участка с кадастровым номером		13:22:0114002:1283
№ п/п	Наименование характеристики	Значение характеристики
1	2	3
1.	Адрес земельного участка	—
1.1.	Сведения о местоположении земельного участка (при отсутствии адреса) в структурированном в соответствии с федеральной информационной адресной системой виде	Российская Федерация, Республика Мордовия, Чамзинский р-н, Чамзинка рп, Советская ул, № 69.
1.2.	Дополнительные сведения о местоположении земельного участка	—
2.	Площадь земельного участка ± величина погрешности определения (вычисления) площади ($P \pm \Delta P$), м ²	748 ± 10,00
3.	Формула, примененная для вычисления предельной погрешности определения площади земельного участка, с подставленными значениями и итоговые (вычисленные) значения	$3,5 * 0,10 * \sqrt{(748,00)} = 10$
4.	Площадь земельного участка согласно сведениям Единого государственного реестра недвижимости (Ркад), м ²	727,00
5.	Оценка расхождения Р и Ркад ($P - P_{кад}$), м ²	21
6.	Предельный минимальный и максимальный размеры земельного участка (Рмин и Рмакс), м ²	Рмин = — Рмакс = —
7.	Кадастровый или иной государственный учетный номер (инвентарный) здания, сооружения, объекта незавершенного строительства, расположенного на земельном участке	13:22:0114002:1283
8.	Вид (виды) разрешенного использования	Для обслуживания жилого дома
8.1.	Дополнительные сведения об использовании земельного участка	—
9.	Сведения о земельных участках (землях общего пользования, территории общего пользования), посредством которых обеспечивается доступ	—
10.	Иные сведения	—
4. Пояснения к сведениям об уточняемом земельном участке с кадастровым номером		13:22:0114002:1283
1.	—	—

1. Сведения о характерных точках границ уточняемого земельного участка с кадастровым номером 13:22:0114002:1284 : Система координат — Зона № —

Обозначение характерных точек границ	Координаты, м				Метод определения координат	Формулы, примененные для расчета средней квадратической погрешности определения координат характерных точек границ (Mt), с подставленными в такие формулы значениями и итоговые (вычисленные) значения Mt, м	Описание закрепления точки
	содержатся в Едином государственном реестре недвижимости		определены в результате выполнения комплексных кадастровых работ				
	X	Y	X	Y			
1	2	3	4	5	6	7	8
2030	418 564,61	1 330 024,13	418 564,61	1 330 024,13	—	—	—
2037	418 554,07	1 330 022,23	—	—			Временный межевой знак
2038	418 558,13	1 329 982,47	—	—			
2039	418 558,51	1 329 970,15	—	—		Долговременный межевой знак	
н25072 У	—	—	418 551,38	1 330 020,37			0,10
н25071 У	—	—	418 557,91	1 329 970,04		Долговременный межевой знак	
2034	418 575,28	1 329 972,02	418 575,28	1 329 972,02			—
2035	418 573,07	1 329 995,02	418 573,07	1 329 995,02			
2040	418 570,79	1 330 003,88	—	—			
2036	—	—	418 570,78	1 330 003,88		—	
2030	418 564,61	1 330 024,13	418 564,61	1 330 024,13			

2. Сведения о частях границ уточняемого земельного участка с кадастровым номером 13:22:0114002:1284 :

Обозначение части границ		Горизонтальное проложение (S), м	Описание прохождения части границ	Сведения о согласовании местоположения границ (согласовано/спорное)
от т.	до т.			
1	2	3	4	5
2030	н25072У	13,75	—	согласовано
н25072У	н25071У	50,75		
н25071У	2034	17,48		
2034	2035	23,11		
2035	2036	9,15		

1	2	3	4	5
2036	2030	21,17	—	согласовано

3. Сведения о характеристиках уточняемого земельного участка с кадастровым номером 13:22:0114002:1284 :

№ п/п	Наименование характеристики	Значение характеристики
1	2	3
1.	Адрес земельного участка	—
1.1.	Сведения о местоположении земельного участка (при отсутствии адреса) в структурированном в соответствии с федеральной информационной адресной системой виде	Российская Федерация, Республика Мордовия, Чамзинский р-н, Чамзинка рп, Советская ул, № 69.
1.2.	Дополнительные сведения о местоположении земельного участка	—
2.	Площадь земельного участка ± величина погрешности определения (вычисления) площади ($P \pm \Delta P$), м ²	878 ± 10,00
3.	Формула, примененная для вычисления предельной погрешности определения площади земельного участка, с подставленными значениями и итоговые (вычисленные) значения	$3,5*0,10*\sqrt{(878,00)} = 10$
4.	Площадь земельного участка согласно сведениям Единого государственного реестра недвижимости (Ркад), м ²	800,00
5.	Оценка расхождения P и Ркад ($P - P_{кад}$), м ²	78
6.	Предельный минимальный и максимальный размеры земельного участка (P _{мин} и P _{макс}), м ²	P _{мин} = — P _{макс} = —
7.	Кадастровый или иной государственный учетный номер (инвентарный) здания, сооружения, объекта незавершенного строительства, расположенного на земельном участке	13:22:0114002:5674
8.	Вид (виды) разрешенного использования	Для обслуживания жилого дома
8.1.	Дополнительные сведения об использовании земельного участка	—
9.	Сведения о земельных участках (землях общего пользования, территории общего пользования), посредством которых обеспечивается доступ	—
10.	Иные сведения	—

4. Пояснения к сведениям об уточняемом земельном участке с кадастровым номером 13:22:0114002:1284 :

1.	—
----	---

1. Сведения о характерных точках границ уточняемого земельного участка с кадастровым номером _____

13:22:0114002:1289

Система координат _____

Зона № _____

Обозначение характерных точек границ	Координаты, м				Метод определения координат	Формулы, примененные для расчета средней квадратической погрешности определения координат характерных точек границ (Mt), с подставленными в такие формулы значениями и итоговые (вычисленные) значения Mt, м	Описание закрепления точки
	содержатся в Едином государственном реестре недвижимости		определены в результате выполнения комплексных кадастровых работ				
	X	Y	X	Y			
1	2	3	4	5	6	7	8
2143	418 618,72	1 329 982,88	418 618,72	1 329 982,88	—	—	—
2145	418 589,30	1 329 977,85	418 589,30	1 329 977,85			
2032	418 590,10	1 329 973,67	418 590,10	1 329 973,67			
2168	418 591,43	1 329 968,10	418 591,43	1 329 968,10			
2167	418 595,22	1 329 945,24	—	—			
2166	418 624,43	1 329 948,53	—	—			
н25074 У	—	—	418 595,98	1 329 944,55			
н25075 У	—	—	418 624,80	1 329 947,60			
2143	418 618,72	1 329 982,88	418 618,72	1 329 982,88			
					0,10		
					—		
					—		

2. Сведения о частях границ уточняемого земельного участка с кадастровым номером _____

13:22:0114002:1289

Обозначение части границ		Горизонтальное проложение (S), м	Описание прохождения части границ	Сведения о согласовании местоположения границ (согласовано/спорное)
от т.	до т.			
1	2	3	4	5
2143	2145	29,85	—	согласовано
2145	2032	4,26		
2032	2168	5,73		
2168	н25074У	23,99		
н25074У	н25075У	28,98		
н25075У	2143	35,80		

3. Сведения о характеристиках уточняемого земельного участка с кадастровым номером 13:22:0114002:1289 :

№ п/п	Наименование характеристики	Значение характеристики
1	2	3
1.	Адрес земельного участка	—
1.1.	Сведения о местоположении земельного участка (при отсутствии адреса) в структурированном в соответствии с федеральной информационной адресной системой виде	Российская Федерация, Республика Мордовия, Чамзинский р-н, Чамзинка рп, Советская ул, № 71
1.2.	Дополнительные сведения о местоположении земельного участка	—
2.	Площадь земельного участка ± величина погрешности определения (вычисления) площади ($P \pm \Delta P$), м ²	1 022 ± 11,00
3.	Формула, примененная для вычисления предельной погрешности определения площади земельного участка, с подставленными значениями и итоговые (вычисленные) значения	$3,5*0,10*\sqrt{(1\ 022,00)} = 11$
4.	Площадь земельного участка согласно сведениям Единого государственного реестра недвижимости (Ркад), м ²	1 000,00
5.	Оценка расхождения Р и Ркад ($P - P_{кад}$), м ²	22
6.	Предельный минимальный и максимальный размеры земельного участка (Рмин и Рмакс), м ²	Рмин = — Рмакс = —
7.	Кадастровый или иной государственный учетный номер (инвентарный) здания, сооружения, объекта незавершенного строительства, расположенного на земельном участке	—
8.	Вид (виды) разрешенного использования	Для ведения огородничества
8.1.	Дополнительные сведения об использовании земельного участка	—
9.	Сведения о земельных участках (землях общего пользования, территории общего пользования), посредством которых обеспечивается доступ	—
10.	Иные сведения	—

4. Пояснения к сведениям об уточняемом земельном участке с кадастровым номером 13:22:0114002:1289 :

1.	—
----	---

1	2	3	4	5
н24873У	н24871У	31,83	—	согласовано
н24871У	н24872У	37,59		
н24872У	н24870У	12,13		

3. Сведения о характеристиках уточняемого земельного участка с кадастровым номером 13:22:0114002:139 :

№ п/п	Наименование характеристики	Значение характеристики
1	2	3
1.	Адрес земельного участка	—
1.1.	Сведения о местоположении земельного участка (при отсутствии адреса) в структурированном в соответствии с федеральной информационной адресной системой виде	Российская Федерация, Республика Мордовия, Чамзинский р-н, Чамзинка рп, Советская ул, 23
1.2.	Дополнительные сведения о местоположении земельного участка	—
2.	Площадь земельного участка ± величина погрешности определения (вычисления) площади ($P \pm \Delta P$), м ²	1 520 ± 14,00
3.	Формула, примененная для вычисления предельной погрешности определения площади земельного участка, с подставленными значениями и итоговые (вычисленные) значения	$3,5 * 0,10 * \sqrt{(1\ 520,00)} = 14$
4.	Площадь земельного участка согласно сведениям Единого государственного реестра недвижимости (Ркад), м ²	1 500,00
5.	Оценка расхождения Р и Ркад ($P - P_{кад}$), м ²	20
6.	Предельный минимальный и максимальный размеры земельного участка (Рмин и Рмакс), м ²	Рмин = — Рмакс = —
7.	Кадастровый или иной государственный учетный номер (инвентарный) здания, сооружения, объекта незавершенного строительства, расположенного на земельном участке	13:22:0114002:5553
8.	Вид (виды) разрешенного использования	Для индивидуального жилищного строительства
8.1.	Дополнительные сведения об использовании земельного участка	—
9.	Сведения о земельных участках (землях общего пользования, территории общего пользования), посредством которых обеспечивается доступ	—
10.	Иные сведения	—

4. Пояснения к сведениям об уточняемом земельном участке с кадастровым номером 13:22:0114002:139 :

1.	—
----	---

1	2	3	4	5
н24871У	н24881У	1,52	—	согласовано
н24881У	н24880У	30,45		
н24880У	429	16,68		
429	428	35,34		

3. Сведения о характеристиках уточняемого земельного участка с кадастровым номером 13:22:0114002:143 :

№ п/п	Наименование характеристики	Значение характеристики
1	2	3
1.	Адрес земельного участка	—
1.1.	Сведения о местоположении земельного участка (при отсутствии адреса) в структурированном в соответствии с федеральной информационной адресной системой виде	Российская Федерация, Республика Мордовия, Чамзинский р-н, Чамзинка рп, Советская ул, 25
1.2.	Дополнительные сведения о местоположении земельного участка	—
2.	Площадь земельного участка ± величина погрешности определения (вычисления) площади ($P \pm \Delta P$), м ²	1 524 ± 14,00
3.	Формула, примененная для вычисления предельной погрешности определения площади земельного участка, с подставленными значениями и итоговые (вычисленные) значения	$3,5 * 0,10 * \sqrt{(1\ 524,00)} = 14$
4.	Площадь земельного участка согласно сведениям Единого государственного реестра недвижимости (Ркад), м ²	1 507,00
5.	Оценка расхождения Р и Ркад ($P - P_{кад}$), м ²	17
6.	Предельный минимальный и максимальный размеры земельного участка (Рмин и Рмакс), м ²	Рмин = — Рмакс = —
7.	Кадастровый или иной государственный учетный номер (инвентарный) здания, сооружения, объекта незавершенного строительства, расположенного на земельном участке	13:22:0114002:2183
8.	Вид (виды) разрешенного использования	Для ведения личного подсобного хозяйства
8.1.	Дополнительные сведения об использовании земельного участка	—
9.	Сведения о земельных участках (землях общего пользования, территории общего пользования), посредством которых обеспечивается доступ	—
10.	Иные сведения	—

4. Пояснения к сведениям об уточняемом земельном участке с кадастровым номером 13:22:0114002:143 :

1.	—
----	---

1	2	3	4	5
н24843У	н24844У	29,17	—	согласовано
н24844У	н24845У	27,45		
н24845У	н24837У	30,76		

3. Сведения о характеристиках уточняемого земельного участка с кадастровым номером 13:22:0114002:165 :

№ п/п	Наименование характеристики	Значение характеристики
1	2	3
1.	Адрес земельного участка	—
1.1.	Сведения о местоположении земельного участка (при отсутствии адреса) в структурированном в соответствии с федеральной информационной адресной системой виде	Российская Федерация, Республика Мордовия, Чамзинский р-н, Чамзинка рп, Советская ул, 19
1.2.	Дополнительные сведения о местоположении земельного участка	—
2.	Площадь земельного участка ± величина погрешности определения (вычисления) площади ($P \pm \Delta P$), м ²	1 698 ± 14,00
3.	Формула, примененная для вычисления предельной погрешности определения площади земельного участка, с подставленными значениями и итоговые (вычисленные) значения	$3,5 * 0,10 * \sqrt{(1\ 698,00)} = 14$
4.	Площадь земельного участка согласно сведениям Единого государственного реестра недвижимости (Ркад), м ²	1 500,00
5.	Оценка расхождения Р и Ркад ($P - P_{кад}$), м ²	198
6.	Предельный минимальный и максимальный размеры земельного участка (Рмин и Рмакс), м ²	Рмин = — Рмакс = —
7.	Кадастровый или иной государственный учетный номер (инвентарный) здания, сооружения, объекта незавершенного строительства, расположенного на земельном участке	13:22:0114002:2120
8.	Вид (виды) разрешенного использования	Для индивидуального жилищного строительства
8.1.	Дополнительные сведения об использовании земельного участка	—
9.	Сведения о земельных участках (землях общего пользования, территории общего пользования), посредством которых обеспечивается доступ	—
10.	Иные сведения	—

4. Пояснения к сведениям об уточняемом земельном участке с кадастровым номером 13:22:0114002:165 :

1.	—
----	---

1. Сведения о характерных точках границ уточняемого земельного участка с кадастровым номером

13:22:0114002:176

Система координат

Зона №

Обозначение характерных точек границ	Координаты, м				Метод определения координат	Формулы, примененные для расчета средней квадратической погрешности определения координат характерных точек границ (Mt), с подставленными в такие формулы значениями и итоговые (вычисленные) значения Mt, м	Описание закрепления точки
	содержатся в Едином государственном реестре недвижимости		определены в результате выполнения комплексных кадастровых работ				
	X	Y	X	Y			
1	2	3	4	5	6	7	8
478	418 486,72	1 330 033,25	—	—	—	—	—
479	418 460,88	1 330 036,13	—	—		0,10	
480	418 459,78	1 330 008,50	—	—			
481	418 459,72	1 329 987,63	—	—		—	
482	418 486,72	1 329 987,63	—	—			
483	418 486,66	1 330 007,75	—	—		0,10	
н25040 У	—	—	418 488,05	1 330 034,26			
н25036 У	—	—	418 462,34	1 330 036,38			
н25035 У	—	—	418 460,41	1 330 017,29			
н25034 У	—	—	418 459,12	1 330 001,18			
н25033 У	—	—	418 457,60	1 329 988,74			
н25041 У	—	—	418 457,45	1 329 986,54			
н25038 У	—	—	418 485,81	1 329 986,72			
н25050 У	—	—	418 486,20	1 329 997,93			
478	418 486,72	1 330 033,25	—	—	—	—	

2. Сведения о частях границ уточняемого земельного участка с кадастровым номером 13:22:0114002:176 :

Обозначение части границ		Горизонтальное проложение (S), м	Описание прохождения части границ	Сведения о согласовании местоположения границ (согласовано/спорное)
от т.	до т.			
1	2	3	4	5
н25040У	н25036У	25,80	—	согласовано
н25036У	н25035У	19,19		
н25035У	н25034У	16,16		
н25034У	н25033У	12,53		
н25033У	н25041У	2,21		
н25041У	н25038У	28,36		
н25038У	н25050У	11,22		
н25050У	н25040У	36,38		

3. Сведения о характеристиках уточняемого земельного участка с кадастровым номером 13:22:0114002:176 :

№ п/п	Наименование характеристики	Значение характеристики
1	2	3
1.	Адрес земельного участка	—
1.1.	Сведения о местоположении земельного участка (при отсутствии адреса) в структурированном в соответствии с федеральной информационной адресной системой виде	Российская Федерация, Республика Мордовия, Чамзинский р-н, Чамзинка рп, Советская ул, 65
1.2.	Дополнительные сведения о местоположении земельного участка	—
2.	Площадь земельного участка ± величина погрешности определения (вычисления) площади ($P \pm \Delta P$), м ²	1 315 ± 13,00
3.	Формула, примененная для вычисления предельной погрешности определения площади земельного участка, с подставленными значениями и итоговые (вычисленные) значения	$3,5 * 0,10 * \sqrt{(1\ 315,00)} = 13$
4.	Площадь земельного участка согласно сведениям Единого государственного реестра недвижимости (Ркад), м ²	1 253,00
5.	Оценка расхождения Р и Ркад ($P - P_{кад}$), м ²	62
6.	Предельный минимальный и максимальный размеры земельного участка (Рмин и Рмакс), м ²	Рмин = — Рмакс = —
7.	Кадастровый или иной государственный учетный номер (инвентарный) здания, сооружения, объекта незавершенного строительства, расположенного на земельном участке	13:22:0114002:2102

1	2	3
8.	Вид (виды) разрешенного использования	Для индивидуального жилищного строительства
8.1.	Дополнительные сведения об использовании земельного участка	—
9.	Сведения о земельных участках (землях общего пользования, территории общего пользования), посредством которых обеспечивается доступ	—
10.	Иные сведения	—

4. Пояснения к сведениям об уточняемом земельном участке с кадастровым номером 13:22:0114002:176 :

1.	—
----	---

1. Сведения о характерных точках границ уточняемого земельного участка с кадастровым номером 13:22:0114002:215 :

Система координат — Зона № —

Обозначение характерных точек границ	Координаты, м				Метод определения координат	Формулы, примененные для расчета средней квадратической погрешности определения координат характерных точек границ (Mt), с подставленными в такие формулы значениями и итоговые (вычисленные) значения Mt, м	Описание закрепления точки
	содержатся в Едином государственном реестре недвижимости		определены в результате выполнения комплексных кадастровых работ				
	X	Y	X	Y			
1	2	3	4	5	6	7	8
н24894 У	—	—	417 963,54	1 330 104,47	—	0,10	—
н24898 У	—	—	417 962,01	1 330 090,79			
н24897 У	—	—	417 960,41	1 330 072,48			
н24900 У	—	—	417 956,54	1 330 031,80			
н9178У	—	—	417 983,73	1 330 029,29			
н24919 У	—	—	417 985,71	1 330 043,48			
н9179У	—	—	417 988,62	1 330 069,49			
н9180У	—	—	417 991,04	1 330 092,61			
н9181У	—	—	417 991,79	1 330 100,66			
9182	417 964,59	1 330 103,92	—	—			

1	2	3	4	5	6	7	8
9183	417 960,51	1 330 072,15	—	—	—	—	—
9184	417 956,52	1 330 032,43	—	—		—	
н24894 У	—	—	417 963,54	1 330 104,47		0,10	

2. Сведения о частях границ уточняемого земельного участка с кадастровым номером 13:22:0114002:215 :

Обозначение части границ		Горизонтальное проложение (S), м	Описание прохождения части границ	Сведения о согласовании местоположения границ (согласовано/спорное)
от т.	до т.			
1	2	3	4	5
н24894У	н24898У	13,77	—	согласовано
н24898У	н24897У	18,38		
н24897У	н24900У	40,86		
н24900У	н9178У	27,31		
н9178У	н24919У	14,33		
н24919У	н9179У	26,17		
н9179У	н9180У	23,25		
н9180У	н9181У	8,08		
н9181У	н24894У	28,51		

3. Сведения о характеристиках уточняемого земельного участка с кадастровым номером 13:22:0114002:215 :

№ п/п	Наименование характеристики	Значение характеристики
1	2	3
1.	Адрес земельного участка	—
1.1.	Сведения о местоположении земельного участка (при отсутствии адреса) в структурированном в соответствии с федеральной информационной адресной системой виде	Российская Федерация, Республика Мордовия, Чамзинский р-н, Чамзинское с/п, Чамзинка рп, Советская ул, д 31
1.2.	Дополнительные сведения о местоположении земельного участка	—
2.	Площадь земельного участка ± величина погрешности определения (вычисления) площади ($P \pm \Delta P$), м ²	2 044 ± 16,00
3.	Формула, примененная для вычисления предельной погрешности определения площади земельного участка, с подставленными значениями и итоговые (вычисленные) значения	$3,5 * 0,10 * \sqrt{(2\ 044,00)} = 16$
4.	Площадь земельного участка согласно сведениям Единого государственного реестра недвижимости (Ркад), м ²	2 000,00

1	2	3
5.	Оценка расхождения Р и Ркад (Р - Ркад), м ²	44
6.	Предельный минимальный и максимальный размеры земельного участка (Рмин и Рмакс), м ²	Рмин = — Рмакс = —
7.	Кадастровый или иной государственный учетный номер (инвентарный) здания, сооружения, объекта незавершенного строительства, расположенного на земельном участке	13:22:0114002:2169
8.	Вид (виды) разрешенного использования	Для индивидуального жилищного строительства
8.1.	Дополнительные сведения об использовании земельного участка	—
9.	Сведения о земельных участках (землях общего пользования, территории общего пользования), посредством которых обеспечивается доступ	—
10.	Иные сведения	—
4. Пояснения к сведениям об уточняемом земельном участке с кадастровым номером		13:22:0114002:215 :

1.	—
1. Сведения о характерных точках границ уточняемого земельного участка с кадастровым номером	
Система координат _____ Зона № _____	

Обозначение характерных точек границ	Координаты, м				Метод определения координат	Формулы, примененные для расчета средней квадратической погрешности определения координат характерных точек границ (Mt), с подставленными в такие формулы значениями и итоговые (вычисленные) значения Mt, м	Описание закрепления точки
	содержатся в Едином государственном реестре недвижимости		определены в результате выполнения комплексных кадастровых работ				
	X	Y	X	Y			
1	2	3	4	5	6	7	8
н24924 У	—	—	418 055,37	1 330 093,21	—	0,10	—
1994	418 083,69	1 330 087,86	—	—		0,30	
1995	418 056,17	1 330 093,13	—	—		—	Долговременный межевой знак
1996	418 053,57	1 330 072,84	418 053,57	1 330 072,84			
2001	418 081,95	1 330 077,07	—	—			
2000	418 079,43	1 330 060,65	—	—		0,30	—

1	2	3	4	5	6	7	8
1999	418 073,45	1 330 030,24	—	—	—	0,30	—
1998	418 046,08	1 330 035,32	—	—		—	Долговременный межевой знак
1997	418 051,65	1 330 063,26	—	—			
н24922 У	—	—	418 051,43	1 330 063,35		0,10	—
н24925 У	—	—	418 045,89	1 330 035,37			
н24926 У	—	—	418 074,31	1 330 029,80			
н24927 У	—	—	418 080,47	1 330 064,53			
н24928 У	—	—	418 083,34	1 330 088,18			
н24924 У	—	—	418 055,37	1 330 093,21			

2. Сведения о частях границ уточняемого земельного участка с кадастровым номером 13:22:0114002:221 :

Обозначение части границ		Горизонтальное проложение (S), м	Описание прохождения части границ	Сведения о согласовании местоположения границ (согласовано/спорное)
от т.	до т.			
1	2	3	4	5
н24924У	1996	20,45	—	согласовано
1996	н24922У	9,73		
н24922У	н24925У	28,52		
н24925У	н24926У	28,96		
н24926У	н24927У	35,27		
н24927У	н24928У	23,82		
н24928У	н24924У	28,42		

3. Сведения о характеристиках уточняемого земельного участка с кадастровым номером 13:22:0114002:221 :

№ п/п	Наименование характеристики	Значение характеристики
1	2	3
1	2	3

1	2	3
1.	Адрес земельного участка	—
1.1.	Сведения о местоположении земельного участка (при отсутствии адреса) в структурированном в соответствии с федеральной информационной адресной системой виде	Российская Федерация, Республика Мордовия, Чамзинский р-н, Чамзинка рп, Советская ул, № 37
1.2.	Дополнительные сведения о местоположении земельного участка	—
2.	Площадь земельного участка ± величина погрешности определения (вычисления) площади ($P \pm \Delta P$), м ²	1 670 ± 14,00
3.	Формула, примененная для вычисления предельной погрешности определения площади земельного участка, с подставленными значениями и итоговые (вычисленные) значения	$3,5 * 0,10 * \sqrt{(1\ 670,00)} = 14$
4.	Площадь земельного участка согласно сведениям Единого государственного реестра недвижимости (Ркад), м ²	1 625,00
5.	Оценка расхождения P и Ркад ($P - P_{кад}$), м ²	45
6.	Предельный минимальный и максимальный размеры земельного участка (Pмин и Pмакс), м ²	Pмин = — Pмакс = —
7.	Кадастровый или иной государственный учетный номер (инвентарный) здания, сооружения, объекта незавершенного строительства, расположенного на земельном участке	—
8.	Вид (виды) разрешенного использования	Для индивидуального жилищного строительства
8.1.	Дополнительные сведения об использовании земельного участка	—
9.	Сведения о земельных участках (землях общего пользования, территории общего пользования), посредством которых обеспечивается доступ	—
10.	Иные сведения	—
4. Пояснения к сведениям об уточняемом земельном участке с кадастровым номером		13:22:0114002:221 :
1.	—	—

1	2	3	4	5	6	7	8
3	—	—	418 159,28	1 330 007,42	—	—	Долговременный межевой знак
2	418 166,26	1 330 049,13	418 166,26	1 330 049,13		0,10	—
н24951 У	—	—	418 167,76	1 330 060,30		—	Долговременный межевой знак
3	418 169,14	1 330 077,84	418 169,14	1 330 077,84		—	—

2. Сведения о частях границ уточняемого земельного участка с кадастровым номером 13:22:0114002:227 :

Обозначение части границ		Горизонтальное проложение (S), м	Описание прохождения части границ	Сведения о согласовании местоположения границ (согласовано/спорное)
от т.	до т.			
1	2	3	4	5
3	н24948У	27,34	—	согласовано
н24948У	н24947У	30,81		
н24947У	н24946У	24,28		
н24946У	н24945У	12,58		
н24945У	н24949У	16,46		
н24949У	н24950У	26,88		
н24950У	3	12,91		
3	2	42,29		
2	н24951У	11,27		
н24951У	3	17,59		

3. Сведения о характеристиках уточняемого земельного участка с кадастровым номером 13:22:0114002:227 :

№ п/п	Наименование характеристики	Значение характеристики
1	2	3
1.	Адрес земельного участка	—
1.1.	Сведения о местоположении земельного участка (при отсутствии адреса) в структурированном в соответствии с федеральной информационной адресной системой виде	Российская Федерация, Республика Мордовия, Чамзинский р-н, Чамзинка рп, Советская ул, 43
1.2.	Дополнительные сведения о местоположении земельного участка	—
2.	Площадь земельного участка ± величина погрешности определения (вычисления) площади ($P \pm \Delta P$), м ²	2 303 ± 17,00

1	2	3
3.	Формула, примененная для вычисления предельной погрешности определения площади земельного участка, с подставленными значениями и итоговые (вычисленные) значения	$3,5*0,10*\sqrt{(2\ 303,00)} = 17$
4.	Площадь земельного участка согласно сведениям Единого государственного реестра недвижимости (Ркад), м ²	2 100,00
5.	Оценка расхождения Р и Ркад (Р - Ркад), м ²	203
6.	Предельный минимальный и максимальный размеры земельного участка (Рмин и Рмакс), м ²	Рмин = — Рмакс = —
7.	Кадастровый или иной государственный учетный номер (инвентарный) здания, сооружения, объекта незавершенного строительства, расположенного на земельном участке	13:22:0114002:5964
8.	Вид (виды) разрешенного использования	Для индивидуального жилищного строительства
8.1.	Дополнительные сведения об использовании земельного участка	—
9.	Сведения о земельных участках (землях общего пользования, территории общего пользования), посредством которых обеспечивается доступ	—
10.	Иные сведения	—

4. Пояснения к сведениям об уточняемом земельном участке с кадастровым номером 13:22:0114002:227 :

1.	—
----	---

1. Сведения о характерных точках границ уточняемого земельного участка с кадастровым номером 13:22:0114002:229 :
Система координат — Зона № —

Обозначение характерных точек границ	Координаты, м				Метод определения координат	Формулы, примененные для расчета средней квадратической погрешности определения координат характерных точек границ (Mt), с подставленными в такие формулы значениями и итоговые (вычисленные) значения Mt, м	Описание закрепления точки
	содержатся в Едином государственном реестре недвижимости		определены в результате выполнения комплексных кадастровых работ				
	X	Y	X	Y			
1	2	3	4	5	6	7	8
3	418 169,14	1 330 077,84	418 169,14	1 330 077,84	—	—	Долговременный межевой знак

1	2	3	4	5	6	7	8	
н24951 У	—	—	418 167,76	1 330 060,30	—	0,10	—	
2	418 166,26	1 330 049,13	418 166,26	1 330 049,13		—	Долговременный межевой знак	
3	418 159,28	1 330 007,42	418 159,28	1 330 007,42				
н 1	418 191,00	1 330 009,20	—	—		0,10	—	
н24952 У	—	—	418 190,05	1 330 002,49				
н 2У	—	—	418 200,35	1 330 074,03				Долговременный межевой знак
3	418 169,14	1 330 077,84	418 169,14	1 330 077,84				

2. Сведения о частях границ уточняемого земельного участка с кадастровым номером 13:22:0114002:229 :

Обозначение части границ		Горизонтальное проложение (S), м	Описание прохождения части границ	Сведения о согласовании местоположения границ (согласовано/спорное)
от т.	до т.			
1	2	3	4	5
3	н24951У	17,59	—	согласовано
н24951У	2	11,27		
2	3	42,29		
3	н24952У	31,16		
н24952У	н 2У	72,28		
н 2У	3	31,44		

3. Сведения о характеристиках уточняемого земельного участка с кадастровым номером 13:22:0114002:229 :

№ п/п	Наименование характеристики	Значение характеристики
1	2	3
1.	Адрес земельного участка	—
1.1.	Сведения о местоположении земельного участка (при отсутствии адреса) в структурированном в соответствии с федеральной информационной адресной системой виде	Российская Федерация, Республика Мордовия, Чамзинский р-н, Чамзинка рп, Советская ул, 45
1.2.	Дополнительные сведения о местоположении земельного участка	—

1	2	3
2.	Площадь земельного участка ± величина погрешности определения (вычисления) площади ($P \pm \Delta P$), м ²	2 198 ± 16,00
3.	Формула, примененная для вычисления предельной погрешности определения площади земельного участка, с подставленными значениями и итоговые (вычисленные) значения	$3,5*0,10*\sqrt{(2\ 198,00)} = 16$
4.	Площадь земельного участка согласно сведениям Единого государственного реестра недвижимости (Ркад), м ²	2 000,00
5.	Оценка расхождения Р и Ркад ($P - P_{кад}$), м ²	198
6.	Предельный минимальный и максимальный размеры земельного участка (Рмин и Рмакс), м ²	Рмин = — Рмакс = —
7.	Кадастровый или иной государственный учетный номер (инвентарный) здания, сооружения, объекта незавершенного строительства, расположенного на земельном участке	13:22:0114002:2082
8.	Вид (виды) разрешенного использования	Для индивидуального жилищного строительства
8.1.	Дополнительные сведения об использовании земельного участка	—
9.	Сведения о земельных участках (землях общего пользования, территории общего пользования), посредством которых обеспечивается доступ	—
10.	Иные сведения	—

4. Пояснения к сведениям об уточняемом земельном участке с кадастровым номером 13:22:0114002:229 :

1. —

1. Сведения о характерных точках границ уточняемого земельного участка с кадастровым номером 13:22:0114002:238 :

Система координат — Зона № —

Обозначение характерных точек границ	Координаты, м				Метод определения координат	Формулы, примененные для расчета средней квадратической погрешности определения координат характерных точек границ (Mt), с подставленными в такие формулы значениями и итоговые (вычисленные) значения Mt, м	Описание закрепления точки
	содержатся в Едином государственном реестре недвижимости		определены в результате выполнения комплексных кадастровых работ				
	X	Y	X	Y			
1	2	3	4	5	6	7	8
н 1	418 309,67	1 329 993,15	—	—	—	0,20	—

1	2	3	4	5	6	7	8
н 2	418 310,50	1 330 002,64	—	—	—	—	—
н 3	418 315,50	1 330 057,27	—	—		—	
н 4	418 290,34	1 330 062,03	—	—		0,20	
н 5	418 282,79	1 330 029,64	—	—		0,10	
н 6	418 279,53	1 329 996,29	—	—			
н24993 У	—	—	418 311,68	1 330 026,09			
н24994 У	—	—	418 315,02	1 330 057,20			
н24995 У	—	—	418 289,58	1 330 060,25			
н24981 У	—	—	418 284,86	1 330 031,93			
н24980 У	—	—	418 278,33	1 329 996,09			
н24998 У	—	—	418 278,38	1 329 993,28			
н24996 У	—	—	418 308,51	1 329 990,12			
н24997 У	—	—	418 310,12	1 330 001,95			
н 1	418 309,67	1 329 993,15	—	—	0,20		

2. Сведения о частях границ уточняемого земельного участка с кадастровым номером 13:22:0114002:238 :

Обозначение части границ		Горизонтальное проложение (S), м	Описание прохождения части границ	Сведения о согласовании местоположения границ (согласовано/спорное)
от т.	до т.			
1	2	3	4	5
н24993У	н24994У	31,29	—	согласовано
н24994У	н24995У	25,62		
н24995У	н24981У	28,71		
н24981У	н24980У	36,43		
н24980У	н24998У	2,81		
н24998У	н24996У	30,30		
н24996У	н24997У	11,94		
н24997У	н24993У	24,19		

3. Сведения о характеристиках уточняемого земельного участка с кадастровым номером		13:22:0114002:238
№ п/п	Наименование характеристики	Значение характеристики
1	2	3
1.	Адрес земельного участка	—
1.1.	Сведения о местоположении земельного участка (при отсутствии адреса) в структурированном в соответствии с федеральной информационной адресной системой виде	Российская Федерация, Республика Мордовия, Чамзинский р-н, Чамзинка рп, Чамзинка рп, Советская ул, д № 53
1.2.	Дополнительные сведения о местоположении земельного участка	—
2.	Площадь земельного участка ± величина погрешности определения (вычисления) площади ($P \pm \Delta P$), м ²	1 899 ± 15,00
3.	Формула, примененная для вычисления предельной погрешности определения площади земельного участка, с подставленными значениями и итоговые (вычисленные) значения	$3,5*0,10*\sqrt{(1\ 899,00)} = 15$
4.	Площадь земельного участка согласно сведениям Единого государственного реестра недвижимости (Ркад), м ²	1 900,00
5.	Оценка расхождения Р и Ркад ($P - P_{кад}$), м ²	1
6.	Предельный минимальный и максимальный размеры земельного участка (Рмин и Рмакс), м ²	Рмин = — Рмакс = —
7.	Кадастровый или иной государственный учетный номер (инвентарный) здания, сооружения, объекта незавершенного строительства, расположенного на земельном участке	13:22:0114002:2800
8.	Вид (виды) разрешенного использования	Для индивидуального жилищного строительства
8.1.	Дополнительные сведения об использовании земельного участка	—
9.	Сведения о земельных участках (землях общего пользования, территории общего пользования), посредством которых обеспечивается доступ	—
10.	Иные сведения	—
4. Пояснения к сведениям об уточняемом земельном участке с кадастровым номером		13:22:0114002:238
1.	—	—

1. Сведения о характерных точках границ уточняемого земельного участка с кадастровым номером

13:22:0114002:240

Система координат

Зона №

Обозначение характерных точек границ	Координаты, м				Метод определения координат	Формулы, примененные для расчета средней квадратической погрешности определения координат характерных точек границ (Mt), с подставленными в такие формулы значениями и итоговые (вычисленные) значения Mt, м	Описание закрепления точки
	содержатся в Едином государственном реестре недвижимости		определены в результате выполнения комплексных кадастровых работ				
	X	Y	X	Y			
1	2	3	4	5	6	7	8
н24994 У	—	—	418 315,02	1 330 057,20	—	0,10	—
н24993 У	—	—	418 311,68	1 330 026,09			
н24997 У	—	—	418 310,12	1 330 001,95			
н25003 У	—	—	418 337,60	1 330 000,10			
н25014 У	—	—	418 337,82	1 330 003,56			
н25004 У	—	—	418 339,18	1 330 024,89			
н 1	418 338,92	1 330 000,24	—	—		0,20	
1	418 339,27	1 330 007,90	—	—		—	
2	418 339,99	1 330 028,33	418 339,99	1 330 028,33			
н 2	418 310,50	1 330 002,64	—	—			
н 3	418 315,50	1 330 057,27	—	—		—	
3	418 342,85	1 330 053,83	—	—			
н25006 У	—	—	418 341,01	1 330 040,94		0,10	
н25005 У	—	—	418 342,45	1 330 053,85			
н24994 У	—	—	418 315,02	1 330 057,20			

2. Сведения о частях границ уточняемого земельного участка с кадастровым номером 13:22:0114002:240 :

Обозначение части границ		Горизонтальное проложение (S), м	Описание прохождения части границ	Сведения о согласовании местоположения границ (согласовано/спорное)
от т.	до т.			
1	2	3	4	5
н24994У	н24993У	31,29	—	согласовано
н24993У	н24997У	24,19		
н24997У	н25003У	27,54		
н25003У	н25014У	3,47		
н25014У	н25004У	21,37		
н25004У	2	3,53		
2	н25006У	12,65		
н25006У	н25005У	12,99		
н25005У	н24994У	27,63		

3. Сведения о характеристиках уточняемого земельного участка с кадастровым номером 13:22:0114002:240 :

№ п/п	Наименование характеристики	Значение характеристики
1	2	3
1.	Адрес земельного участка	—
1.1.	Сведения о местоположении земельного участка (при отсутствии адреса) в структурированном в соответствии с федеральной информационной адресной системой виде	Российская Федерация, Республика Мордовия, Чамзинский р-н, Чамзинка рп, Чамзинка рп, Советская ул, д 55
1.2.	Дополнительные сведения о местоположении земельного участка	—
2.	Площадь земельного участка ± величина погрешности определения (вычисления) площади ($P \pm \Delta P$), м ²	1 511 ± 14,00
3.	Формула, примененная для вычисления предельной погрешности определения площади земельного участка, с подставленными значениями и итоговые (вычисленные) значения	$3,5 * 0,10 * \sqrt{(1\ 511,00)} = 14$
4.	Площадь земельного участка согласно сведениям Единого государственного реестра недвижимости (Ркад), м ²	1 500,00
5.	Оценка расхождения Р и Ркад ($P - P_{кад}$), м ²	11
6.	Предельный минимальный и максимальный размеры земельного участка (Рмин и Рмакс), м ²	Рмин = — Рмакс = —

1	2	3
7.	Кадастровый или иной государственный учетный номер (инвентарный) здания, сооружения, объекта незавершенного строительства, расположенного на земельном участке	13:22:0114002:2098
8.	Вид (виды) разрешенного использования	Для обслуживания жилого дома
8.1.	Дополнительные сведения об использовании земельного участка	—
9.	Сведения о земельных участках (землях общего пользования, территории общего пользования), посредством которых обеспечивается доступ	—
10.	Иные сведения	—

4. Пояснения к сведениям об уточняемом земельном участке с кадастровым номером 13:22:0114002:240 :

1. —

1. Сведения о характерных точках границ уточняемого земельного участка с кадастровым номером 13:22:0114002:241 :

Система координат — Зона № —

Обозначение характерных точек границ	Координаты, м				Метод определения координат	Формулы, примененные для расчета средней квадратической погрешности определения координат характерных точек границ (Mt), с подставленными в такие формулы значениями и итоговые (вычисленные) значения Mt, м	Описание закрепления точки
	содержатся в Едином государственном реестре недвижимости		определены в результате выполнения комплексных кадастровых работ				
	X	Y	X	Y			
1	2	3	4	5	6	7	8
н25005 У	—	—	418 342,45	1 330 053,85	—	0,10	—
н25006 У	—	—	418 341,01	1 330 040,94		—	
2	418 339,99	1 330 028,33	418 339,99	1 330 028,33		0,30	
1	418 339,27	1 330 007,90	—	—		0,10	
2647	418 371,87	1 330 006,13	—	—			
н25004 У	—	—	418 339,18	1 330 024,89			
н25014 У	—	—	418 337,82	1 330 003,56			

1	2	3	4	5	6	7	8
н25011 У	—	—	418 370,05	1 330 000,58	—	0,10	—
н25012 У	—	—	418 372,31	1 330 015,37			
н2646У	—	—	418 373,47	1 330 023,75		0,30	
2645	418 376,93	1 330 048,33	—	—			
2644	418 376,96	1 330 048,93	—	—			
3	418 342,85	1 330 053,83	—	—		—	
н25013 У	—	—	418 376,91	1 330 049,44		0,10	
н25005 У	—	—	418 342,45	1 330 053,85			

2. Сведения о частях границ уточняемого земельного участка с кадастровым номером 13:22:0114002:241 :

Обозначение части границ		Горизонтальное проложение (S), м	Описание прохождения части границ	Сведения о согласовании местоположения границ (согласовано/спорное)
от т.	до т.			
1	2	3	4	5
н25005У	н25006У	12,99	—	согласовано
н25006У	2	12,65		
2	н25004У	3,53		
н25004У	н25014У	21,37		
н25014У	н25011У	32,37		
н25011У	н25012У	14,96		
н25012У	н2646У	8,46		
н2646У	н25013У	25,92		
н25013У	н25005У	34,74		

3. Сведения о характеристиках уточняемого земельного участка с кадастровым номером 13:22:0114002:241 :

№ п/п	Наименование характеристики	Значение характеристики
1	2	3
1.	Адрес земельного участка	—
1.1.	Сведения о местоположении земельного участка (при отсутствии адреса) в структурированном в соответствии с федеральной информационной адресной системой виде	Российская Федерация, Республика Мордовия, Чамзинский р-н, Чамзинское с/п, Чамзинка рп, Советская ул, 57
1.2.	Дополнительные сведения о местоположении земельного участка	—

1	2	3
2.	Площадь земельного участка ± величина погрешности определения (вычисления) площади ($P \pm \Delta P$), м ²	1 691 ± 14,00
3.	Формула, примененная для вычисления предельной погрешности определения площади земельного участка, с подставленными значениями и итоговые (вычисленные) значения	$3,5*0,10*\sqrt{(1\ 691,00)} = 14$
4.	Площадь земельного участка согласно сведениям Единого государственного реестра недвижимости (Ркад), м ²	1 500,00
5.	Оценка расхождения Р и Ркад ($P - P_{кад}$), м ²	191
6.	Предельный минимальный и максимальный размеры земельного участка (Рмин и Рмакс), м ²	Рмин = — Рмакс = —
7.	Кадастровый или иной государственный учетный номер (инвентарный) здания, сооружения, объекта незавершенного строительства, расположенного на земельном участке	13:22:0114002:2084
8.	Вид (виды) разрешенного использования	Для индивидуального жилищного строительства
8.1.	Дополнительные сведения об использовании земельного участка	—
9.	Сведения о земельных участках (землях общего пользования, территории общего пользования), посредством которых обеспечивается доступ	—
10.	Иные сведения	—

4. Пояснения к сведениям об уточняемом земельном участке с кадастровым номером 13:22:0114002:241 :

1.	—
----	---

1. Сведения о характерных точках границ уточняемого земельного участка с кадастровым номером 13:22:0114002:251 :

Система координат — Зона № —

Обозначение характерных точек границ	Координаты, м				Метод определения координат	Формулы, примененные для расчета средней квадратической погрешности определения координат характерных точек границ (Mt), с подставленными в такие формулы значениями и итоговые (вычисленные) значения Mt, м	Описание закрепления точки
	содержатся в Едином государственном реестре недвижимости		определены в результате выполнения комплексных кадастровых работ				
	X	Y	X	Y			
1	2	3	4	5	6	7	8
478	418 486,72	1 330 033,25	—	—	—	—	—

1	2	3	4	5	6	7	8
483	418 486,66	1 330 007,75	—	—	—	—	—
975	418 486,81	1 330 000,75	—	—			
974	418 529,88	1 330 006,25	—	—			
973	418 528,75	1 330 030,00	—	—			
н25046 У	—	—	418 529,32	1 330 029,64			
н25047 У	—	—	418 488,02	1 330 034,77			
н25040 У	—	—	418 488,05	1 330 034,26			
н25039 У	—	—	418 486,54	1 330 007,73			
н25050 У	—	—	418 486,20	1 329 997,93			
н25052 У	—	—	418 512,13	1 329 998,63			
н25051 У	—	—	418 518,66	1 330 001,53			
н25048 У	—	—	418 525,49	1 330 005,12			
н25049 У	—	—	418 525,88	1 330 006,94			
478	418 486,72	1 330 033,25	—	—	—	0,10	

2. Сведения о частях границ уточняемого земельного участка с кадастровым номером 13:22:0114002:251 :

Обозначение части границ		Горизонтальное проложение (S), м	Описание прохождения части границ	Сведения о согласовании местоположения границ (согласовано/спорное)
от т.	до т.			
1	2	3	4	5
н25046У	н25047У	41,62	—	согласовано
н25047У	н25040У	0,51		
н25040У	н25039У	26,57		
н25039У	н25050У	9,81		
н25050У	н25052У	25,94		
н25052У	н25051У	7,14		
н25051У	н25048У	7,72		

1	2	3	4	5
н25048У	н25049У	1,86	—	согласовано
н25049У	н25046У	22,96		

3. Сведения о характеристиках уточняемого земельного участка с кадастровым номером 13:22:0114002:251 :

№ п/п	Наименование характеристики	Значение характеристики
1	2	3
1.	Адрес земельного участка	—
1.1.	Сведения о местоположении земельного участка (при отсутствии адреса) в структурированном в соответствии с федеральной информационной адресной системой виде	Российская Федерация, Республика Мордовия, Чамзинский р-н, Чамзинка рп, Советская ул, № 67
1.2.	Дополнительные сведения о местоположении земельного участка	—
2.	Площадь земельного участка ± величина погрешности определения (вычисления) площади ($P \pm \Delta P$), м ²	1 318 ± 13,00
3.	Формула, примененная для вычисления предельной погрешности определения площади земельного участка, с подставленными значениями и итоговые (вычисленные) значения	$3,5*0,10*\sqrt{(1\ 318,00)} = 13$
4.	Площадь земельного участка согласно сведениям Единого государственного реестра недвижимости (Ркад), м ²	1 200,00
5.	Оценка расхождения Р и Ркад ($P - P_{кад}$), м ²	118
6.	Предельный минимальный и максимальный размеры земельного участка (Рмин и Рмакс), м ²	Рмин = — Рмакс = —
7.	Кадастровый или иной государственный учетный номер (инвентарный) здания, сооружения, объекта незавершенного строительства, расположенного на земельном участке	13:22:0114002:2805
8.	Вид (виды) разрешенного использования	для обслуживания жилого дома
8.1.	Дополнительные сведения об использовании земельного участка	—
9.	Сведения о земельных участках (землях общего пользования, территории общего пользования), посредством которых обеспечивается доступ	—
10.	Иные сведения	—

4. Пояснения к сведениям об уточняемом земельном участке с кадастровым номером 13:22:0114002:251 :

1.	—
----	---

1	2	3	4	5
н25083У	н25078У	1,37	—	согласовано
н25078У	н25077У	49,53		
н25077У	н25084У	40,29		
н25084У	н25085У	46,58		
н25085У	н25086У	2,08		
н25086У	н25087У	10,90		
н25087У	н25088У	5,89		
н25088У	н25083У	23,09		

3. Сведения о характеристиках уточняемого земельного участка с кадастровым номером 13:22:0114002:259 :

№ п/п	Наименование характеристики	Значение характеристики
1	2	3
1.	Адрес земельного участка	—
1.1.	Сведения о местоположении земельного участка (при отсутствии адреса) в структурированном в соответствии с федеральной информационной адресной системой виде	Российская Федерация, Республика Мордовия, Чамзинский р-н, Чамзинка рп, Советская ул, № 77
1.2.	Дополнительные сведения о местоположении земельного участка	—
2.	Площадь земельного участка ± величина погрешности определения (вычисления) площади ($P \pm \Delta P$), м ²	2 000 ± 16,00
3.	Формула, примененная для вычисления предельной погрешности определения площади земельного участка, с подставленными значениями и итоговые (вычисленные) значения	$3,5*0,10*\sqrt{(2\ 000,00)} = 16$
4.	Площадь земельного участка согласно сведениям Единого государственного реестра недвижимости (Ркад), м ²	2 000,00
5.	Оценка расхождения Р и Ркад ($P - P_{кад}$), м ²	0
6.	Предельный минимальный и максимальный размеры земельного участка (Рмин и Рмакс), м ²	Рмин = — Рмакс = —
7.	Кадастровый или иной государственный учетный номер (инвентарный) здания, сооружения, объекта незавершенного строительства, расположенного на земельном участке	13:22:0114002:2810
8.	Вид (виды) разрешенного использования	Для обслуживания жилого дома
8.1.	Дополнительные сведения об использовании земельного участка	—

1	2	3
9.	Сведения о земельных участках (землях общего пользования, территории общего пользования), посредством которых обеспечивается доступ	—
10.	Иные сведения	—

4. Пояснения к сведениям об уточняемом земельном участке с кадастровым номером 13:22:0114002:259 :

1.	—
----	---

1. Сведения о характерных точках границ уточняемого земельного участка с кадастровым номером 13:22:0114002:5354 :

Система координат — Зона № —

Обозначение характерных точек границ	Координаты, м				Метод определения координат	Формулы, примененные для расчета средней квадратической погрешности определения координат характерных точек границ (Mt), с подставленными в такие формулы значениями и итоговые (вычисленные) значения Mt, м	Описание закрепления точки	
	содержатся в Едином государственном реестре недвижимости		определены в результате выполнения комплексных кадастровых работ					
	X	Y	X	Y				
1	2	3	4	5	6	7	8	
н25063 У	—	—	418 550,98	1 330 022,83	—	0,10	Временный межевой знак	
25066 н 3У	—	—	418 539,31	1 330 021,55		—		
н 4	418 527,63	1 329 984,75	—	—		0,10		
25067	—	—	418 525,26	1 329 984,98		0,20		
5	418 483,96	1 329 939,37	418 483,96	1 329 939,37		—		
н 1	418 561,14	1 329 934,48	—	—		0,20		
2039	418 558,51	1 329 970,15	—	—		—		Долговременный межевой знак
2038	418 558,13	1 329 982,47	—	—				Временный межевой знак
2037	418 554,07	1 330 022,23	—	—				
н 2	418 539,09	1 330 020,00	—	—		0,20		
н25064 У	—	—	418 562,49	1 329 934,58		0,10		—
н25065 У	—	—	418 562,31	1 329 936,51				

1	2	3	4	5	6	7	8
н25072 У	—	—	418 551,38	1 330 020,37	—	0,10	—
н25063 У	—	—	418 550,98	1 330 022,83			

2. Сведения о частях границ уточняемого земельного участка с кадастровым номером 13:22:0114002:5354 :

Обозначение части границ		Горизонтальное проложение (S), м	Описание прохождения части границ	Сведения о согласовании местоположения границ (согласовано/спорное)
от т.	до т.			
1	2	3	4	5
н25063У	25066	11,74	—	согласовано
25066	н 3У	9,52		
н 3У	25067	30,04		
25067	5	61,53		
5	н25064У	78,68		
н25064У	н25065У	1,94		
н25065У	н25072У	84,57		
н25072У	н25063У	2,49		

3. Сведения о характеристиках уточняемого земельного участка с кадастровым номером 13:22:0114002:5354 :

№ п/п	Наименование характеристики	Значение характеристики
1	2	3
1.	Адрес земельного участка	—
1.1.	Сведения о местоположении земельного участка (при отсутствии адреса) в структурированном в соответствии с федеральной информационной адресной системой виде	431700, Российская Федерация, Республика Мордовия, Чамзинский р-н, Чамзинское рп, Чамзинка рп, Советская ул
1.2.	Дополнительные сведения о местоположении земельного участка	—
2.	Площадь земельного участка ± величина погрешности определения (вычисления) площади ($P \pm \Delta P$), м ²	3 407 ± 20,00
3.	Формула, примененная для вычисления предельной погрешности определения площади земельного участка, с подставленными значениями и итоговые (вычисленные) значения	$3,5 * 0,10 * \sqrt{(3\ 407,00)} = 20$
4.	Площадь земельного участка согласно сведениям Единого государственного реестра недвижимости (Ркад), м ²	3 400,00
5.	Оценка расхождения Р и Ркад ($P - P_{кад}$), м ²	7

1	2	3
6.	Предельный минимальный и максимальный размеры земельного участка (Р _{мин} и Р _{макс}), м ²	Р _{мин} = — Р _{макс} = —
7.	Кадастровый или иной государственный учетный номер (инвентарный) здания, сооружения, объекта незавершенного строительства, расположенного на земельном участке	—
8.	Вид (виды) разрешенного использования	для ведения крестьянского (фермерского) хозяйства
8.1.	Дополнительные сведения об использовании земельного участка	—
9.	Сведения о земельных участках (землях общего пользования, территории общего пользования), посредством которых обеспечивается доступ	—
10.	Иные сведения	—

4. Пояснения к сведениям об уточняемом земельном участке с кадастровым номером 13:22:0114002:5354 :

1. —

1. Сведения о характерных точках границ уточняемого земельного участка с кадастровым номером 13:22:0114002:5413 :

Система координат — Зона № —

Обозначение характерных точек границ	Координаты, м				Метод определения координат	Формулы, примененные для расчета средней квадратической погрешности определения координат характерных точек границ (Mt), с подставленными в такие формулы значениями и итоговые (вычисленные) значения Mt, м	Описание закрепления точки
	содержатся в Едином государственном реестре недвижимости		определены в результате выполнения комплексных кадастровых работ				
	X	Y	X	Y			
1	2	3	4	5	6	7	8
н25071 У	—	—	418 557,91	1 329 970,04	—	0,10	—
н25065 У	—	—	418 562,31	1 329 936,51			
н25074 У	—	—	418 595,98	1 329 944,55			
2168	418 591,43	1 329 968,10	418 591,43	1 329 968,10	—	—	Долговременный межевой знак
2032	418 590,10	1 329 973,67	418 590,10	1 329 973,67			

1	2	3	4	5	6	7	8
2033	418 577,83	1 329 972,33	418 577,83	1 329 972,33	—	—	Долговременный межевой знак
2034	418 575,28	1 329 972,02	418 575,28	1 329 972,02			
2039	418 558,51	1 329 970,15	—	—			
н 1	418 560,66	1 329 941,07	—	—		0,10	
2167	418 595,22	1 329 945,24	—	—		—	
н25071 У	—	—	418 557,91	1 329 970,04		0,10	

2. Сведения о частях границ уточняемого земельного участка с кадастровым номером 13:22:0114002:5413 :

Обозначение части границ		Горизонтальное проложение (S), м	Описание прохождения части границ	Сведения о согласовании местоположения границ (согласовано/спорное)
от т.	до т.			
1	2	3	4	5
н25071У	н25065У	33,82	—	согласовано
н25065У	н25074У	34,62		
н25074У	2168	23,99		
2168	2032	5,73		
2032	2033	12,34		
2033	2034	2,57		
2034	н25071У	17,48		

3. Сведения о характеристиках уточняемого земельного участка с кадастровым номером 13:22:0114002:5413 :

№ п/п	Наименование характеристики	Значение характеристики
1	2	3
1.	Адрес земельного участка	—
1.1.	Сведения о местоположении земельного участка (при отсутствии адреса) в структурированном в соответствии с федеральной информационной адресной системой виде	431700, Российская Федерация, Республика Мордовия, Чамзинский р-н, Чамзинка рп, Чамзинка рп, Советская ул
1.2.	Дополнительные сведения о местоположении земельного участка	—
2.	Площадь земельного участка ± величина погрешности определения (вычисления) площади ($P \pm \Delta P$), м ²	1 065 ± 11,00

1	2	3
3.	Формула, примененная для вычисления предельной погрешности определения площади земельного участка, с подставленными значениями и итоговые (вычисленные) значения	$3,5*0,10*\sqrt{(1\ 065,00)} = 11$
4.	Площадь земельного участка согласно сведениям Единого государственного реестра недвижимости (Ркад), м ²	970,00
5.	Оценка расхождения Р и Ркад (Р - Ркад), м ²	95
6.	Предельный минимальный и максимальный размеры земельного участка (Рмин и Рмакс), м ²	Рмин = — Рмакс = —
7.	Кадастровый или иной государственный учетный номер (инвентарный) здания, сооружения, объекта незавершенного строительства, расположенного на земельном участке	—
8.	Вид (виды) разрешенного использования	для ведения личного подсобного хозяйства
8.1.	Дополнительные сведения об использовании земельного участка	—
9.	Сведения о земельных участках (землях общего пользования, территории общего пользования), посредством которых обеспечивается доступ	—
10.	Иные сведения	—

4. Пояснения к сведениям об уточняемом земельном участке с кадастровым номером 13:22:0114002:5413 :

1.	—
----	---

1. Сведения о характерных точках границ уточняемого земельного участка с кадастровым номером 13:22:0114002:6 :
Система координат — Зона № —

Обозначение характерных точек границ	Координаты, м				Метод определения координат	Формулы, примененные для расчета средней квадратической погрешности определения координат характерных точек границ (Mt), с подставленными в такие формулы значениями и итоговые (вычисленные) значения Mt, м	Описание закрепления точки
	содержатся в Едином государственном реестре недвижимости		определены в результате выполнения комплексных кадастровых работ				
	X	Y	X	Y			
1	2	3	4	5	6	7	8
1	418 043,16	1 330 019,96	—	—	—	0,10	Долговременный межевой знак

1	2	3	4	5	6	7	8	
1998	418 046,08	1 330 035,32	—	—	—	—	Долговременный межевой знак	
1997	418 051,65	1 330 063,26	—	—				
1996	418 053,57	1 330 072,84	—	—				
1995	418 056,17	1 330 093,13	—	—				
2	418 023,69	1 330 096,63	—	—		—	0,10	—
3	418 019,28	1 330 062,22	—	—				
4	418 014,87	1 330 023,87	—	—				
н24918 У	—	—	418 023,04	1 330 096,86				
н24917 У	—	—	418 019,15	1 330 062,37				
н24916 У	—	—	418 016,62	1 330 039,91				
н24920 У	—	—	418 014,84	1 330 024,13				
н24921 У	—	—	418 042,68	1 330 019,68				
н24922 У	—	—	418 051,43	1 330 063,35				
н24923 У	—	—	418 053,62	1 330 073,07				
н24924 У	—	—	418 055,37	1 330 093,21				
1	418 043,16	1 330 019,96	—	—			Долговременный межевой знак	

2. Сведения о частях границ уточняемого земельного участка с кадастровым номером 13:22:0114002:6 :

Обозначение части границ		Горизонтальное проложение (S), м	Описание прохождения части границ	Сведения о согласовании местоположения границ (согласовано/спорное)
от т.	до т.			

1	2	3	4	5
н24918У	н24917У	34,71	—	согласовано
н24917У	н24916У	22,60		
н24916У	н24920У	15,88		
н24920У	н24921У	28,19		
н24921У	н24922У	44,54		
н24922У	н24923У	9,96		
н24923У	н24924У	20,22		
н24924У	н24918У	32,54		

3. Сведения о характеристиках уточняемого земельного участка с кадастровым номером 13:22:0114002:6 :

№ п/п	Наименование характеристики	Значение характеристики
1	2	3
1.	Адрес земельного участка	—
1.1.	Сведения о местоположении земельного участка (при отсутствии адреса) в структурированном в соответствии с федеральной информационной адресной системой виде	Российская Федерация, Республика Мордовия, Чамзинский р-н, Чамзинский пгт, Чамзинка рп, Советская ул, 35
1.2.	Дополнительные сведения о местоположении земельного участка	—
2.	Площадь земельного участка ± величина погрешности определения (вычисления) площади ($P \pm \Delta P$), м ²	2 301 ± 17,00
3.	Формула, примененная для вычисления предельной погрешности определения площади земельного участка, с подставленными значениями и итоговые (вычисленные) значения	$3,5*0,10*\sqrt{(2\ 301,00)} = 17$
4.	Площадь земельного участка согласно сведениям Единого государственного реестра недвижимости (Ркад), м ²	2 300,00
5.	Оценка расхождения Р и Ркад ($P - P_{кад}$), м ²	1
6.	Предельный минимальный и максимальный размеры земельного участка (Рмин и Рмакс), м ²	Рмин = — Рмакс = —
7.	Кадастровый или иной государственный учетный номер (инвентарный) здания, сооружения, объекта незавершенного строительства, расположенного на земельном участке	13:22:0114002:2170
8.	Вид (виды) разрешенного использования	Для индивидуального жилищного строительства
8.1.	Дополнительные сведения об использовании земельного участка	—

1	2	3
9.	Сведения о земельных участках (землях общего пользования, территории общего пользования), посредством которых обеспечивается доступ	—
10.	Иные сведения	—

4. Пояснения к сведениям об уточняемом земельном участке с кадастровым номером 13:22:0114002:6 :

1.	—
----	---

1. Сведения о характерных точках границ уточняемого земельного участка с кадастровым номером 13:22:0114002:625 :

Система координат — Зона № —

Обозначение характерных точек границ	Координаты, м				Метод определения координат	Формулы, примененные для расчета средней квадратической погрешности определения координат характерных точек границ (Mt), с подставленными в такие формулы значениями и итоговые (вычисленные) значения Mt, м	Описание закрепления точки
	содержатся в Едином государственном реестре недвижимости		определены в результате выполнения комплексных кадастровых работ				
	X	Y	X	Y			
1	2	3	4	5	6	7	8
1858	418 731,12	1 329 999,10	—	—	—	—	—
1866	418 733,81	1 329 985,21	—	—		0,30	
1865	418 771,55	1 329 991,93	—	—			
1864	418 760,32	1 330 055,12	—	—			
1863	418 751,07	1 330 053,63	—	—			
1862	418 760,39	1 330 004,37	—	—			
н25097 У	—	—	418 732,62	1 329 997,83		0,10	
н25107 У	—	—	418 734,84	1 329 985,75			
н25108 У	—	—	418 773,18	1 329 993,11			
н25109 У	—	—	418 761,32	1 330 056,96			
н25096 У	—	—	418 750,83	1 330 054,97			

1	2	3	4	5	6	7	8
н25098 У	—	—	418 760,62	1 330 003,51	—	0,10	—
1858	418 731,12	1 329 999,10	—	—	—	—	—

2. Сведения о частях границ уточняемого земельного участка с кадастровым номером 13:22:0114002:625 :

Обозначение части границ		Горизонтальное проложение (S), м	Описание прохождения части границ	Сведения о согласовании местоположения границ (согласовано/спорное)
от т.	до т.			
1	2	3	4	5
н25097У	н25107У	12,28	—	согласовано
н25107У	н25108У	39,04		
н25108У	н25109У	64,94		
н25109У	н25096У	10,68		
н25096У	н25098У	52,38		
н25098У	н25097У	28,57		

3. Сведения о характеристиках уточняемого земельного участка с кадастровым номером 13:22:0114002:625 :

№ п/п	Наименование характеристики	Значение характеристики
1	2	3
1.	Адрес земельного участка	—
1.1.	Сведения о местоположении земельного участка (при отсутствии адреса) в структурированном в соответствии с федеральной информационной адресной системой виде	Российская Федерация, Республика Мордовия, Чамзинский р-н, Чамзинское с/п, Чамзинка рп, Советская ул, д 79
1.2.	Дополнительные сведения о местоположении земельного участка	—
2.	Площадь земельного участка ± величина погрешности определения (вычисления) площади ($P \pm \Delta P$), м ²	1 040 ± 11,00
3.	Формула, примененная для вычисления предельной погрешности определения площади земельного участка, с подставленными значениями и итоговые (вычисленные) значения	$3,5 * 0,10 * \sqrt{(1\ 040,00)} = 11$
4.	Площадь земельного участка согласно сведениям Единого государственного реестра недвижимости (Ркад), м ²	1 000,00
5.	Оценка расхождения Р и Ркад ($P - P_{кад}$), м ²	40
6.	Предельный минимальный и максимальный размеры земельного участка (Рмин и Рмакс), м ²	Рмин = — Рмакс = —

1	2	3
7.	Кадастровый или иной государственный учетный номер (инвентарный) здания, сооружения, объекта незавершенного строительства, расположенного на земельном участке	13:22:0114002:5580
8.	Вид (виды) разрешенного использования	Для ведения личного подсобного хозяйства
8.1.	Дополнительные сведения об использовании земельного участка	—
9.	Сведения о земельных участках (землях общего пользования, территории общего пользования), посредством которых обеспечивается доступ	—
10.	Иные сведения	—

4. Пояснения к сведениям об уточняемом земельном участке с кадастровым номером 13:22:0114002:625 :

1.	—
----	---

1. Сведения о характерных точках границ уточняемого земельного участка с кадастровым номером 13:22:0114002:7 :

Система координат — Зона № —

Обозначение характерных точек границ	Координаты, м				Метод определения координат	Формулы, примененные для расчета средней квадратической погрешности определения координат характерных точек границ (Mt), с подставленными в такие формулы значениями и итоговые (вычисленные) значения Mt, м	Описание закрепления точки
	содержатся в Едином государственном реестре недвижимости		определены в результате выполнения комплексных кадастровых работ				
	X	Y	X	Y			
1	2	3	4	5	6	7	8
3	418 134,63	1 330 016,03	—	—	—	—	Долговременный межевой знак
2	418 138,47	1 330 050,70	—	—			
1	418 142,12	1 330 079,59	—	—			
9537	418 111,86	1 330 084,18	—	—			
9538	418 108,06	1 330 054,38	—	—			
9539	418 103,52	1 330 020,26	—	—			
н24943 У	—	—	418 111,93	1 330 085,87			0,10

1	2	3	4	5	6	7	8
н24934 У	—	—	418 111,77	1 330 084,57	—	0,10	—
н24942 У	—	—	418 111,12	1 330 078,24			
н24933 У	—	—	418 110,75	1 330 078,28			
н24932 У	—	—	418 106,55	1 330 054,20			
н24931 У	—	—	418 104,92	1 330 044,99			
н24944 У	—	—	418 100,63	1 330 019,12			
н24945 У	—	—	418 132,98	1 330 014,46			
н24946 У	—	—	418 135,06	1 330 026,87			
н24947 У	—	—	418 138,54	1 330 050,90			
н24948 У	—	—	418 142,05	1 330 081,51			
3	418 134,63	1 330 016,03	—	—			

2. Сведения о частях границ уточняемого земельного участка с кадастровым номером 13:22:0114002:7 :

Обозначение части границ		Горизонтальное проложение (S), м	Описание прохождения части границ	Сведения о согласовании местоположения границ (согласовано/спорное)
от т.	до т.			
1	2	3	4	5
н24943У	н24934У	1,31	—	согласовано
н24934У	н24942У	6,36		
н24942У	н24933У	0,37		
н24933У	н24932У	24,44		
н24932У	н24931У	9,35		
н24931У	н24944У	26,22		
н24944У	н24945У	32,68		
н24945У	н24946У	12,58		
н24946У	н24947У	24,28		

1	2	3	4	5
н24947У	н24948У	30,81	—	согласовано
н24948У	н24943У	30,43		

3. Сведения о характеристиках уточняемого земельного участка с кадастровым номером 13:22:0114002:7 :

№ п/п	Наименование характеристики	Значение характеристики
1	2	3
1.	Адрес земельного участка	—
1.1.	Сведения о местоположении земельного участка (при отсутствии адреса) в структурированном в соответствии с федеральной информационной адресной системой виде	Российская Федерация, Республика Мордовия, Чамзинский р-н, Чамзинское пгт, Чамзинка рп, Советская ул, 41
1.2.	Дополнительные сведения о местоположении земельного участка	—
2.	Площадь земельного участка ± величина погрешности определения (вычисления) площади ($P \pm \Delta P$), м ²	2 159 ± 16,00
3.	Формула, примененная для вычисления предельной погрешности определения площади земельного участка, с подставленными значениями и итоговые (вычисленные) значения	$3,5 * 0,10 * \sqrt{(2\ 159,00)} = 16$
4.	Площадь земельного участка согласно сведениям Единого государственного реестра недвижимости (Ркад), м ²	1 980,00
5.	Оценка расхождения Р и Ркад ($P - P_{кад}$), м ²	179
6.	Предельный минимальный и максимальный размеры земельного участка (Рмин и Рмакс), м ²	Рмин = — Рмакс = —
7.	Кадастровый или иной государственный учетный номер (инвентарный) здания, сооружения, объекта незавершенного строительства, расположенного на земельном участке	13:22:0114002:2123
8.	Вид (виды) разрешенного использования	Для индивидуального жилищного строительства
8.1.	Дополнительные сведения об использовании земельного участка	—
9.	Сведения о земельных участках (землях общего пользования, территории общего пользования), посредством которых обеспечивается доступ	—
10.	Иные сведения	—

4. Пояснения к сведениям об уточняемом земельном участке с кадастровым номером 13:22:0114002:7 :

1.	—
----	---

1. Сведения о характерных точках границ уточняемого земельного участка с кадастровым номером

13:22:0114002:82

Система координат

Зона №

Обозначение характерных точек границ	Координаты, м				Метод определения координат	Формулы, примененные для расчета средней квадратической погрешности определения координат характерных точек границ (Mt), с подставленными в такие формулы значениями и итоговые (вычисленные) значения Mt, м	Описание закрепления точки
	содержатся в Едином государственном реестре недвижимости		определены в результате выполнения комплексных кадастровых работ				
	X	Y	X	Y			
1	2	3	4	5	6	7	8
9551	122,08	52,68	—	—	—	0,10	—
9552	121,08	102,68	—	—			
9553	91,08	102,62	—	—			
9554	92,05	52,64	—	—			
н2У	—	—	418 652,57	1 330 040,26			
н1У	—	—	418 660,98	1 329 995,74			
н25076 У	—	—	418 661,92	1 329 990,78			
н25077 У	—	—	418 691,89	1 329 996,04			
н25078 У	—	—	418 682,74	1 330 044,72			
н25079 У	—	—	418 678,48	1 330 044,22			
н25080 У	—	—	418 678,37	1 330 045,13			
н25081 У	—	—	418 673,85	1 330 044,58			
н25082 У	—	—	418 673,62	1 330 044,24			
9551	122,08	52,68	—	—			

2. Сведения о частях границ уточняемого земельного участка с кадастровым номером 13:22:0114002:82 :

Обозначение части границ		Горизонтальное проложение (S), м	Описание прохождения части границ	Сведения о согласовании местоположения границ (согласовано/спорное)
от т.	до т.			
1	2	3	4	5
н2У	н 1У	45,31	—	согласовано
н 1У	н25076У	5,05		
н25076У	н25077У	30,43		
н25077У	н25078У	49,53		
н25078У	н25079У	4,29		
н25079У	н25080У	0,92		
н25080У	н25081У	4,55		
н25081У	н25082У	0,41		
н25082У	н2У	21,42		

3. Сведения о характеристиках уточняемого земельного участка с кадастровым номером 13:22:0114002:82 :

№ п/п	Наименование характеристики	Значение характеристики
1	2	3
1.	Адрес земельного участка	—
1.1.	Сведения о местоположении земельного участка (при отсутствии адреса) в структурированном в соответствии с федеральной информационной адресной системой виде	Российская Федерация, Республика Мордовия, Чамзинский р-н, Чамзинка рп, Советская ул, № 75
1.2.	Дополнительные сведения о местоположении земельного участка	—
2.	Площадь земельного участка ± величина погрешности определения (вычисления) площади ($P \pm \Delta P$), м ²	1 536 ± 14,00
3.	Формула, примененная для вычисления предельной погрешности определения площади земельного участка, с подставленными значениями и итоговые (вычисленные) значения	$3,5 * 0,10 * \sqrt{(1\ 536,00)} = 14$
4.	Площадь земельного участка согласно сведениям Единого государственного реестра недвижимости (Ркад), м ²	1 500,00
5.	Оценка расхождения Р и Ркад ($P - P_{кад}$), м ²	36
6.	Предельный минимальный и максимальный размеры земельного участка (Рмин и Рмакс), м ²	Рмин = — Рмакс = —

1	2	3
7.	Кадастровый или иной государственный учетный номер (инвентарный) здания, сооружения, объекта незавершенного строительства, расположенного на земельном участке	—
8.	Вид (виды) разрешенного использования	Для индивидуального жилищного строительства
8.1.	Дополнительные сведения об использовании земельного участка	—
9.	Сведения о земельных участках (землях общего пользования, территории общего пользования), посредством которых обеспечивается доступ	—
10.	Иные сведения	—

4. Пояснения к сведениям об уточняемом земельном участке с кадастровым номером 13:22:0114002:82 :

1.	—
----	---

1. Сведения о характерных точках границ уточняемого земельного участка с кадастровым номером 13:22:0114002:146 :

Система координат — Зона № —

Обозначение характерных точек границ	Координаты, м				Метод определения координат	Формулы, примененные для расчета средней квадратической погрешности определения координат характерных точек границ (Mt), с подставленными в такие формулы значениями и итоговые (вычисленные) значения Mt, м	Описание закрепления точки
	содержатся в Едином государственном реестре недвижимости		определены в результате выполнения комплексных кадастровых работ				
	X	Y	X	Y			
1	2	3	4	5	6	7	8
124	30 452,56	32 934,68	—	—	—	0,10	—
125	30 467,70	32 994,32	—	—			
126	30 438,97	33 001,11	—	—			
127	30 435,12	32 980,59	—	—			
128	30 426,91	32 943,14	—	—			
129	30 436,02	32 940,45	—	—			
130	30 435,89	32 938,66	—	—			
131	30 443,97	32 936,73	—	—			
н9192У	—	—	418 066,88	1 330 169,81			
н25219У	—	—	418 085,02	1 330 166,87			

1	2	3	4	5	6	7	8
н25220 У	—	—	418 084,82	1 330 165,42	—	0,10	—
н25221 У	—	—	418 095,11	1 330 163,89			
н9212У	—	—	418 096,16	1 330 169,78			
н9211У	—	—	418 097,41	1 330 177,80			
н9210У	—	—	418 098,38	1 330 185,08			
н25223 У	—	—	418 104,22	1 330 226,04			
н25222 У	—	—	418 074,58	1 330 230,67			
н9193У	—	—	418 071,95	1 330 214,13			
124	30 452,56	32 934,68	—	—			

2. Сведения о частях границ уточняемого земельного участка с кадастровым номером 13:22:0114002:146 :

Обозначение части границ		Горизонтальное проложение (S), м	Описание прохождения части границ	Сведения о согласовании местоположения границ (согласовано/спорное)
от т.	до т.			
1	2	3	4	5
н9192У	н25219У	18,38	—	согласовано
н25219У	н25220У	1,46		
н25220У	н25221У	10,40		
н25221У	н9212У	5,98		
н9212У	н9211У	8,12		
н9211У	н9210У	7,34		
н9210У	н25223У	41,37		
н25223У	н25222У	30,00		
н25222У	н9193У	16,75		
н9193У	н9192У	44,61		

3. Сведения о характеристиках уточняемого земельного участка с кадастровым номером 13:22:0114002:146 :

№ п/п	Наименование характеристики	Значение характеристики
1	2	3
1		

1	2	3
1.	Адрес земельного участка	—
1.1.	Сведения о местоположении земельного участка (при отсутствии адреса) в структурированном в соответствии с федеральной информационной адресной системой виде	Российская Федерация, Республика Мордовия, Чамзинский р-н, Чамзинка рп, Советская ул, 36
1.2.	Дополнительные сведения о местоположении земельного участка	—
2.	Площадь земельного участка ± величина погрешности определения (вычисления) площади ($P \pm \Delta P$), м ²	1 843 ± 15,00
3.	Формула, примененная для вычисления предельной погрешности определения площади земельного участка, с подставленными значениями и итоговые (вычисленные) значения	$3,5*0,10*\sqrt{(1\ 843,00)} = 15$
4.	Площадь земельного участка согласно сведениям Единого государственного реестра недвижимости (Ркад), м ²	1 702,00
5.	Оценка расхождения P и Ркад ($P - P_{кад}$), м ²	141
6.	Предельный минимальный и максимальный размеры земельного участка (Pмин и Pмакс), м ²	Pмин = — Pмакс = —
7.	Кадастровый или иной государственный учетный номер (инвентарный) здания, сооружения, объекта незавершенного строительства, расположенного на земельном участке	13:22:0114002:2171
8.	Вид (виды) разрешенного использования	Для индивидуального жилищного строительства
8.1.	Дополнительные сведения об использовании земельного участка	—
9.	Сведения о земельных участках (землях общего пользования, территории общего пользования), посредством которых обеспечивается доступ	—
10.	Иные сведения	—
4. Пояснения к сведениям об уточняемом земельном участке с кадастровым номером		13:22:0114002:146 :
1.	—	—

1. Сведения о характерных точках границ уточняемого земельного участка с кадастровым номером _____ : 13:22:0114002:212							
Система координат _____				Зона № _____			
Обозначение характерных точек границ	Координаты, м				Метод определения координат	Формулы, примененные для расчета средней квадратической погрешности определения координат характерных точек границ (Mt), с подставленными в такие формулы значениями и итоговые (вычисленные) значения Mt, м	Описание закрепления точки
	содержатся в Едином государственном реестре недвижимости		определены в результате выполнения комплексных кадастровых работ				
	X	Y	X	Y			
1	2	3	4	5	6	7	8
н25186 У	—	—	417 946,88	1 330 179,69	—	0,10	—
н25192 У	—	—	417 973,70	1 330 176,08			
н25193 У	—	—	417 976,28	1 330 192,58			
н2493У	—	—	417 979,45	1 330 211,27			
6156	417 984,54	1 330 245,64	417 984,54	1 330 245,64			
6157	417 986,22	1 330 255,21	417 986,22	1 330 255,21		—	Долговременный межевой знак
2485	417 965,44	1 330 260,29	417 965,44	1 330 260,29			
2492	417 964,93	1 330 259,66	417 964,93	1 330 259,66			
2491	417 956,03	1 330 261,74	417 956,03	1 330 261,74			
н2490У	—	—	417 953,56	1 330 244,48			
н2489У	—	—	417 950,54	1 330 205,59		0,30	—
н2488У	—	—	417 949,62	1 330 193,01			
2487	417 947,84	1 330 180,91	—	—			
2486	417 974,52	1 330 177,35	—	—	0,10	—	
н25191 У	—	—	417 947,87	1 330 183,33			

1	2	3	4	5	6	7	8
н25186У	—	—	417 946,88	1 330 179,69	—	0,10	—

2. Сведения о частях границ уточняемого земельного участка с кадастровым номером 13:22:0114002:212 :

Обозначение части границ		Горизонтальное проложение (S), м	Описание прохождения части границ	Сведения о согласовании местоположения границ (согласовано/спорное)
от т.	до т.			
1	2	3	4	5
н25186У	н25192У	27,06	—	согласовано
н25192У	н25193У	16,70		
н25193У	н2493У	18,96		
н2493У	6156	34,74		
6156	6157	9,72		
6157	2485	21,39		
2485	2492	0,81		
2492	2491	9,14		
2491	н2490У	17,44		
н2490У	н2489У	39,01		
н2489У	н2488У	12,61		
н2488У	н25191У	9,84		
н25191У	н25186У	3,77		

3. Сведения о характеристиках уточняемого земельного участка с кадастровым номером 13:22:0114002:212 :

№ п/п	Наименование характеристики	Значение характеристики
1	2	3
1.	Адрес земельного участка	—
1.1.	Сведения о местоположении земельного участка (при отсутствии адреса) в структурированном в соответствии с федеральной информационной адресной системой виде	Российская Федерация, Республика Мордовия, Чамзинский р-н, Чамзинка рп, Советская ул, № 28
1.2.	Дополнительные сведения о местоположении земельного участка	—
2.	Площадь земельного участка ± величина погрешности определения (вычисления) площади ($P \pm \Delta P$), м ²	2 336 ± 17,00
3.	Формула, примененная для вычисления предельной погрешности определения площади земельного участка, с подставленными значениями и итоговые (вычисленные) значения	$3,5 * 0,10 * \sqrt{(2\ 336,00)} = 17$

1	2	3
4.	Площадь земельного участка согласно сведениям Единого государственного реестра недвижимости (Ркад), м ²	2 309,00
5.	Оценка расхождения Р и Ркад (Р - Ркад), м ²	27
6.	Предельный минимальный и максимальный размеры земельного участка (Рмин и Рмакс), м ²	Рмин = — Рмакс = —
7.	Кадастровый или иной государственный учетный номер (инвентарный) здания, сооружения, объекта незавершенного строительства, расположенного на земельном участке	13:22:0114002:2790
8.	Вид (виды) разрешенного использования	Для индивидуального жилищного строительства
8.1.	Дополнительные сведения об использовании земельного участка	—
9.	Сведения о земельных участках (землях общего пользования, территории общего пользования), посредством которых обеспечивается доступ	—
10.	Иные сведения	—

4. Пояснения к сведениям об уточняемом земельном участке с кадастровым номером 13:22:0114002:212 :

1.	—
----	---

1. Сведения о характерных точках границ уточняемого земельного участка с кадастровым номером 13:22:0114002:222 :

Система координат — Зона № —

Обозначение характерных точек границ	Координаты, м				Метод определения координат	Формулы, примененные для расчета средней квадратической погрешности определения координат характерных точек границ (Mt), с подставленными в такие формулы значениями и итоговые (вычисленные) значения Mt, м	Описание закрепления точки
	содержатся в Едином государственном реестре недвижимости		определены в результате выполнения комплексных кадастровых работ				
	X	Y	X	Y			
1	2	3	4	5	6	7	8
н25232 У	—	—	418 095,90	1 330 168,16	—	0,10	—
н25233 У	—	—	418 104,90	1 330 166,51			
н25234 У	—	—	418 120,95	1 330 162,46			

1	2	3	4	5	6	7	8
н25235 У	—	—	418 122,98	1 330 171,62	—	0,10	—
н9205У	—	—	418 123,97	1 330 177,55			
н9206У	—	—	418 125,90	1 330 189,05			
н9207У	—	—	418 132,75	1 330 226,21			
9208	418 129,17	1 330 226,54	418 129,17	1 330 226,54		—	
н9209У	—	—	418 104,95	1 330 229,92		0,10	
н25223 У	—	—	418 104,22	1 330 226,04			
н9210У	—	—	418 098,38	1 330 185,08			
н9211У	—	—	418 097,41	1 330 177,80			
н9212У	—	—	418 096,16	1 330 169,78			
9204	418 122,33	1 330 165,48	—	—		—	
н25232 У	—	—	418 095,90	1 330 168,16		0,10	

2. Сведения о частях границ уточняемого земельного участка с кадастровым номером 13:22:0114002:222 :

Обозначение части границ		Горизонтальное проложение (S), м	Описание прохождения части границ	Сведения о согласовании местоположения границ (согласовано/спорное)
от т.	до т.			
1	2	3	4	5
н25232У	н25233У	9,15	—	согласовано
н25233У	н25234У	16,55		
н25234У	н25235У	9,38		
н25235У	н9205У	6,01		
н9205У	н9206У	11,66		
н9206У	н9207У	37,79		
н9207У	9208	3,60		
9208	н9209У	24,45		
н9209У	н25223У	3,95		
н25223У	н9210У	41,37		
н9210У	н9211У	7,34		
н9211У	н9212У	8,12		
н9212У	н25232У	1,64		

3. Сведения о характеристиках уточняемого земельного участка с кадастровым номером 13:22:0114002:222 :

№ п/п	Наименование характеристики	Значение характеристики
-------	-----------------------------	-------------------------

1	2	3
1.	Адрес земельного участка	—
1.1.	Сведения о местоположении земельного участка (при отсутствии адреса) в структурированном в соответствии с федеральной информационной адресной системой виде	Российская Федерация, Республика Мордовия, Чамзинский р-н, Чамзинкое рп, Чамзинка рп, Советская ул, д 38
1.2.	Дополнительные сведения о местоположении земельного участка	—
2.	Площадь земельного участка ± величина погрешности определения (вычисления) площади ($P \pm \Delta P$), м ²	1 708 ± 14,00
3.	Формула, примененная для вычисления предельной погрешности определения площади земельного участка, с подставленными значениями и итоговые (вычисленные) значения	$3,5*0,10*\sqrt{(1\ 708,00)} = 14$
4.	Площадь земельного участка согласно сведениям Единого государственного реестра недвижимости (Ркад), м ²	1 650,00
5.	Оценка расхождения Р и Ркад ($P - P_{кад}$), м ²	58
6.	Предельный минимальный и максимальный размеры земельного участка (Рмин и Рмакс), м ²	Рмин = — Рмакс = —
7.	Кадастровый или иной государственный учетный номер (инвентарный) здания, сооружения, объекта незавершенного строительства, расположенного на земельном участке	13:22:0114002:2122
8.	Вид (виды) разрешенного использования	Для обслуживания жилого дома
8.1.	Дополнительные сведения об использовании земельного участка	—
9.	Сведения о земельных участках (землях общего пользования, территории общего пользования), посредством которых обеспечивается доступ	—
10.	Иные сведения	—
4. Пояснения к сведениям об уточняемом земельном участке с кадастровым номером		13:22:0114002:222 :
1.	—	—

1. Сведения о характерных точках границ уточняемого земельного участка с кадастровым номером

13:22:0114002:228

Система координат _____

Зона № _____

Обозначение характерных точек границ	Координаты, м				Метод определения координат	Формулы, примененные для расчета средней квадратической погрешности определения координат характерных точек границ (Mt), с подставленными в такие формулы значениями и итоговые (вычисленные) значения Mt, м	Описание закрепления точки					
	содержатся в Едином государственном реестре недвижимости		определены в результате выполнения комплексных кадастровых работ									
	X	Y	X	Y								
1	2	3	4	5	6	7	8					
н 1У	—	—	418 184,38	1 330 152,11	—	0,10	Долговременный межевой знак					
н25252 У	—	—	418 209,63	1 330 153,42		—	—	—				
1881	418 209,67	1 330 154,03	418 209,67	1 330 154,03								
1882	418 211,12	1 330 161,95	418 211,12	1 330 161,95								
1883	418 212,19	1 330 169,17	418 212,19	1 330 169,17								
1884	418 213,33	1 330 178,37	418 213,33	1 330 178,37								
1885	418 213,69	1 330 181,76	418 213,69	1 330 181,76								
1886	418 218,69	1 330 209,83	—	—			0,30	Долговременный межевой знак				
1887	418 192,21	1 330 214,22	—	—			—					
н25253 У	—	—	418 219,48	1 330 214,44			—	0,10	—			
н25254 У	—	—	418 192,86	1 330 218,22				—	—	—		
1888	418 185,42	1 330 165,83	418 185,42	1 330 165,83								
1880	418 184,54	1 330 154,29	—	—								
н 1У	—	—	418 184,38	1 330 152,11							0,10	Долговременный межевой знак

2. Сведения о частях границ уточняемого земельного участка с кадастровым номером 13:22:0114002:228 :

Обозначение части границ		Горизонтальное проложение (S), м	Описание прохождения части границ	Сведения о согласовании местоположения границ (согласовано/спорное)
от т.	до т.			
1	2	3	4	5
н 1У	н25252У	25,28	—	согласовано
н25252У	1881	0,61		
1881	1882	8,05		
1882	1883	7,30		
1883	1884	9,27		
1884	1885	3,41		
1885	н25253У	33,19		
н25253У	н25254У	26,89		
н25254У	1888	52,92		
1888	н 1У	13,76		

3. Сведения о характеристиках уточняемого земельного участка с кадастровым номером 13:22:0114002:228 :

№ п/п	Наименование характеристики	Значение характеристики
1	2	3
1.	Адрес земельного участка	—
1.1.	Сведения о местоположении земельного участка (при отсутствии адреса) в структурированном в соответствии с федеральной информационной адресной системой виде	Российская Федерация, Республика Мордовия, Чамзинский р-н, Чамзинка рп, Советская ул, № 44
1.2.	Дополнительные сведения о местоположении земельного участка	—
2.	Площадь земельного участка ± величина погрешности определения (вычисления) площади ($P \pm \Delta P$), м ²	1 673 ± 14,00
3.	Формула, примененная для вычисления предельной погрешности определения площади земельного участка, с подставленными значениями и итоговые (вычисленные) значения	$3,5 * 0,10 * \sqrt{(1\ 673,00)} = 14$
4.	Площадь земельного участка согласно сведениям Единого государственного реестра недвижимости (Ркад), м ²	1 523,00
5.	Оценка расхождения Р и Ркад ($P - P_{кад}$), м ²	150
6.	Предельный минимальный и максимальный размеры земельного участка (Рмин и Рмакс), м ²	Рмин = — Рмакс = —

1	2	3
7.	Кадастровый или иной государственный учетный номер (инвентарный) здания, сооружения, объекта незавершенного строительства, расположенного на земельном участке	13:22:0114002:2797
8.	Вид (виды) разрешенного использования	Для индивидуального жилищного строительства
8.1.	Дополнительные сведения об использовании земельного участка	—
9.	Сведения о земельных участках (землях общего пользования, территории общего пользования), посредством которых обеспечивается доступ	—
10.	Иные сведения	—

4. Пояснения к сведениям об уточняемом земельном участке с кадастровым номером 13:22:0114002:228 :

1.	—
----	---

1. Сведения о характерных точках границ уточняемого земельного участка с кадастровым номером 13:22:0114002:230 :

Система координат — Зона № —

Обозначение характерных точек границ	Координаты, м				Метод определения координат	Формулы, примененные для расчета средней квадратической погрешности определения координат характерных точек границ (Mt), с подставленными в такие формулы значениями и итоговые (вычисленные) значения Mt, м	Описание закрепления точки			
	содержатся в Едином государственном реестре недвижимости		определены в результате выполнения комплексных кадастровых работ							
	X	Y	X	Y						
1	2	3	4	5	6	7	8			
1937	418 185,16	1 330 100,88	—	—	—	0,30	—			
1944	418 188,16	1 330 127,63	—	—						
1943	418 172,97	1 330 127,25	—	—						
1942	418 160,03	1 330 125,88	—	—						
1941	418 132,09	1 330 123,00	—	—						
1940	418 126,75	1 330 104,13	—	—						
1939	418 179,34	1 330 097,00	—	—						
1938	418 179,78	1 330 101,38	—	—						
н25290 У	—	—	418 185,23	1 330 101,70				—	0,10	—
н25291 У	—	—	418 186,70	1 330 115,33						

1	2	3	4	5	6	7	8
н25292 у	—	—	418 186,89	1 330 118,14	—	0,10	—
н25293 у	—	—	418 187,85	1 330 126,02			
н25294 у	—	—	418 187,85	1 330 129,76			
н25295 у	—	—	418 174,21	1 330 128,32			
н25296 у	—	—	418 164,37	1 330 127,60			
н25297 у	—	—	418 158,02	1 330 126,29			
н25298 у	—	—	418 147,75	1 330 125,19			
н25299 у	—	—	418 141,74	1 330 124,55			
н25300 у	—	—	418 131,99	1 330 123,84			
н25301 у	—	—	418 128,48	1 330 111,13			
н25302 у	—	—	418 126,33	1 330 104,89			
н25303 у	—	—	418 133,51	1 330 103,84			
н25304 у	—	—	418 139,72	1 330 103,26			
н25305 у	—	—	418 155,64	1 330 100,92			
н25306 у	—	—	418 179,24	1 330 097,86			
н25307 у	—	—	418 179,81	1 330 102,28			
1937	418 185,16	1 330 100,88	—	—		0,30	

2. Сведения о частях границ уточняемого земельного участка с кадастровым номером 13:22:0114002:230 :

Обозначение части границ		Горизонтальное проложение (S), м	Описание прохождения части границ	Сведения о согласовании местоположения границ (согласовано/спорное)
от т.	до т.			
1	2	3	4	5
н25290У	н25291У	13,71	—	согласовано
н25291У	н25292У	2,82		
н25292У	н25293У	7,94		
н25293У	н25294У	3,74		
н25294У	н25295У	13,72		
н25295У	н25296У	9,87		
н25296У	н25297У	6,48		
н25297У	н25298У	10,33		
н25298У	н25299У	6,04		
н25299У	н25300У	9,78		
н25300У	н25301У	13,19		
н25301У	н25302У	6,60		
н25302У	н25303У	7,26		
н25303У	н25304У	6,24		
н25304У	н25305У	16,09		
н25305У	н25306У	23,80		
н25306У	н25307У	4,46		
н25307У	н25290У	5,45		

3. Сведения о характеристиках уточняемого земельного участка с кадастровым номером 13:22:0114002:230 :

№ п/п	Наименование характеристики	Значение характеристики
1	2	3
1.	Адрес земельного участка	—
1.1.	Сведения о местоположении земельного участка (при отсутствии адреса) в структурированном в соответствии с федеральной информационной адресной системой виде	Российская Федерация, Республика Мордовия, Чамзинский р-н, Чамзинка рп, Советская ул, № 48а.
1.2.	Дополнительные сведения о местоположении земельного участка	—
2.	Площадь земельного участка ± величина погрешности определения (вычисления) площади ($P \pm \Delta P$), м ²	1 451 ± 13,00

1	2	3
3.	Формула, примененная для вычисления предельной погрешности определения площади земельного участка, с подставленными значениями и итоговые (вычисленные) значения	$3,5*0,10*\sqrt{(1\ 451,00)} = 13$
4.	Площадь земельного участка согласно сведениям Единого государственного реестра недвижимости (Ркад), м ²	1 438,00
5.	Оценка расхождения Р и Ркад (Р - Ркад), м ²	13
6.	Предельный минимальный и максимальный размеры земельного участка (Рмин и Рмакс), м ²	Рмин = — Рмакс = —
7.	Кадастровый или иной государственный учетный номер (инвентарный) здания, сооружения, объекта незавершенного строительства, расположенного на земельном участке	13:22:0114002:2818
8.	Вид (виды) разрешенного использования	Для индивидуального жилищного строительства
8.1.	Дополнительные сведения об использовании земельного участка	—
9.	Сведения о земельных участках (землях общего пользования, территории общего пользования), посредством которых обеспечивается доступ	—
10.	Иные сведения	—

4. Пояснения к сведениям об уточняемом земельном участке с кадастровым номером 13:22:0114002:230 :

1.	—
----	---

1. Сведения о характерных точках границ уточняемого земельного участка с кадастровым номером 13:22:0114002:231 :
Система координат — Зона № —

Обозначение характерных точек границ	Координаты, м				Метод определения координат	Формулы, примененные для расчета средней квадратической погрешности определения координат характерных точек границ (Mt), с подставленными в такие формулы значениями и итоговые (вычисленные) значения Mt, м	Описание закрепления точки
	содержатся в Едином государственном реестре недвижимости		определены в результате выполнения комплексных кадастровых работ				
	X	Y	X	Y			
1	2	3	4	5	6	7	8
2064	418 215,72	1 330 156,25	—	—	—	0,30	—
2065	418 249,56	1 330 153,38	—	—			
2066	418 253,47	1 330 181,38	—	—			

1	2	3	4	5	6	7	8
2067	418 258,56	1 330 216,00	—	—	—	0,30	—
2068	418 245,75	1 330 217,75	—	—			
2069	418 226,81	1 330 218,00	—	—			
2070	418 219,53	1 330 178,50	—	—			
н25265 У	—	—	418 250,46	1 330 158,42		0,10	
н25266 У	—	—	418 253,50	1 330 183,64			
н25267 У	—	—	418 258,75	1 330 218,57			
н25268 У	—	—	418 249,88	1 330 219,21			
н25269 У	—	—	418 227,14	1 330 220,06			
н25270 У	—	—	418 225,01	1 330 209,59			
н25271 У	—	—	418 218,86	1 330 176,07			
н25272 У	—	—	418 216,14	1 330 156,92			
н25273 У	—	—	418 238,51	1 330 157,42			
н25274 У	—	—	418 248,76	1 330 157,42			
2064	418 215,72	1 330 156,25	—	—		0,30	

2. Сведения о частях границ уточняемого земельного участка с кадастровым номером 13:22:0114002:231 :

Обозначение части границ		Горизонтальное проложение (S), м	Описание прохождения части границ	Сведения о согласовании местоположения границ (согласовано/спорное)
от т.	до т.			
1	2	3	4	5
н25265У	н25266У	25,40	—	согласовано
н25266У	н25267У	35,32		
н25267У	н25268У	8,89		
н25268У	н25269У	22,76		
н25269У	н25270У	10,68		

1	2	3	4	5
н25270У	н25271У	34,08	—	согласовано
н25271У	н25272У	19,34		
н25272У	н25273У	22,38		
н25273У	н25274У	10,25		
н25274У	н25265У	1,97		

3. Сведения о характеристиках уточняемого земельного участка с кадастровым номером 13:22:0114002:231 :

№ п/п	Наименование характеристики	Значение характеристики
1	2	3
1.	Адрес земельного участка	—
1.1.	Сведения о местоположении земельного участка (при отсутствии адреса) в структурированном в соответствии с федеральной информационной адресной системой виде	Российская Федерация, Республика Мордовия, Чамзинский р-н, Чамзинка рп, Советская ул, № 46 а
1.2.	Дополнительные сведения о местоположении земельного участка	—
2.	Площадь земельного участка ± величина погрешности определения (вычисления) площади ($P \pm \Delta P$), м ²	2 059 ± 16,00
3.	Формула, примененная для вычисления предельной погрешности определения площади земельного участка, с подставленными значениями и итоговые (вычисленные) значения	$3,5*0,10*\sqrt{(2\ 059,00)} = 16$
4.	Площадь земельного участка согласно сведениям Единого государственного реестра недвижимости (Ркад), м ²	2 081,00
5.	Оценка расхождения Р и Ркад ($P - P_{кад}$), м ²	22
6.	Предельный минимальный и максимальный размеры земельного участка (Рмин и Рмакс), м ²	Рмин = — Рмакс = —
7.	Кадастровый или иной государственный учетный номер (инвентарный) здания, сооружения, объекта незавершенного строительства, расположенного на земельном участке	13:22:0114002:2817
8.	Вид (виды) разрешенного использования	Для обслуживания жилого дома
8.1.	Дополнительные сведения об использовании земельного участка	—
9.	Сведения о земельных участках (землях общего пользования, территории общего пользования), посредством которых обеспечивается доступ	—
10.	Иные сведения	—

4. Пояснения к сведениям об уточняемом земельном участке с кадастровым номером 13:22:0114002:231 :

1.							
1. Сведения о характерных точках границ уточняемого земельного участка с кадастровым номером					13:22:0114002:5958		:
Система координат					Зона №		
Обозначение характерных точек границ	Координаты, м				Метод определения координат	Формулы, примененные для расчета средней квадратической погрешности определения координат характерных точек границ (Mt), с подставленными в такие формулы значениями и итоговые (вычисленные) значения Mt, м	Описание закрепления точки
	содержатся в Едином государственном реестре недвижимости		определены в результате выполнения комплексных кадастровых работ				
	X	Y	X	Y			
1	2	3	4	5	6	7	8
7	418 239,33	1 330 094,27	—	—	—	—	Долговременный межевой знак
н 6	418 240,46	1 330 105,95	—	—			
н 5	418 256,58	1 330 104,04	—	—			
н 4	418 257,14	1 330 108,86	—	—			
н 3	418 255,29	1 330 109,08	—	—			
н 2	418 255,87	1 330 114,19	—	—			
н 1	418 246,97	1 330 115,22	—	—			
6	418 247,78	1 330 130,08	—	—			
8	418 232,31	1 330 130,36	—	—			
9	418 231,51	1 330 120,94	—	—			
10	418 229,08	1 330 101,90	—	—			
11	418 228,02	1 330 095,56	—	—	0,10	Долговременный межевой знак	
н25330 У	—	—	418 239,33	1 330 094,27			
н25331 У	—	—	418 240,46	1 330 105,95			

1	2	3	4	5	6	7	8
н25332 У	—	—	418 256,58	1 330 104,04	—	0,10	—
н25333 У	—	—	418 257,14	1 330 108,86			
н25334 У	—	—	418 255,29	1 330 109,08			
н25335 У	—	—	418 255,87	1 330 114,19			
н25336 У	—	—	418 246,97	1 330 115,22			
н25337 У	—	—	418 247,81	1 330 130,54			
н25338 У	—	—	418 232,08	1 330 130,82			
н25319 У	—	—	418 231,54	1 330 124,47			
н25318 У	—	—	418 229,79	1 330 111,89			
н25317 У	—	—	418 227,85	1 330 095,55			
7	418 239,33	1 330 094,27	—	—			

2. Сведения о частях границ уточняемого земельного участка с кадастровым номером 13:22:0114002:5958 :

Обозначение части границ		Горизонтальное проложение (S), м	Описание прохождения части границ	Сведения о согласовании местоположения границ (согласовано/спорное)
от т.	до т.			
1	2	3	4	5
н25330У	н25331У	11,73	—	согласовано
н25331У	н25332У	16,23		
н25332У	н25333У	4,85		
н25333У	н25334У	1,86		
н25334У	н25335У	5,14		
н25335У	н25336У	8,96		
н25336У	н25337У	15,34		
н25337У	н25338У	15,73		
н25338У	н25319У	6,37		

1	2	3	4	5
н25319У	н25318У	12,70	—	согласовано
н25318У	н25317У	16,45		
н25317У	н25330У	11,55		

3. Сведения о характеристиках уточняемого земельного участка с кадастровым номером 13:22:0114002:5958 :

№ п/п	Наименование характеристики	Значение характеристики
1	2	3
1.	Адрес земельного участка	431700, Российская Федерация, Республика Мордовия, Чамзинский р-н, Чамзинка рп, Советская ул, уч 50
1.1.	Сведения о местоположении земельного участка (при отсутствии адреса) в структурированном в соответствии с федеральной информационной адресной системой виде	—
1.2.	Дополнительные сведения о местоположении земельного участка	—
2.	Площадь земельного участка ± величина погрешности определения (вычисления) площади ($P \pm \Delta P$), м ²	632 ± 9,00
3.	Формула, примененная для вычисления предельной погрешности определения площади земельного участка, с подставленными значениями и итоговые (вычисленные) значения	$3,5 * 0,10 * \sqrt{(632,00)} = 9$
4.	Площадь земельного участка согласно сведениям Единого государственного реестра недвижимости (Ркад), м ²	610,00
5.	Оценка расхождения Р и Ркад ($P - P_{кад}$), м ²	22
6.	Предельный минимальный и максимальный размеры земельного участка (Рмин и Рмакс), м ²	Рмин = — Рмакс = —
7.	Кадастровый или иной государственный учетный номер (инвентарный) здания, сооружения, объекта незавершенного строительства, расположенного на земельном участке	13:22:0114002:5985
8.	Вид (виды) разрешенного использования	для индивидуального жилищного строительства
8.1.	Дополнительные сведения об использовании земельного участка	—
9.	Сведения о земельных участках (землях общего пользования, территории общего пользования), посредством которых обеспечивается доступ	—
10.	Иные сведения	—

4. Пояснения к сведениям об уточняемом земельном участке с кадастровым номером 13:22:0114002:5958 :

1.	—
----	---

1. Сведения о характерных точках границ уточняемого земельного участка с кадастровым номером _____ 13:22:0114002:621 _____ :
Система координат _____ Зона № _____

Обозначение характерных точек границ	Координаты, м				Метод определения координат	Формулы, примененные для расчета средней квадратической погрешности определения координат характерных точек границ (Mt), с подставленными в такие формулы значениями и итоговые (вычисленные) значения Mt, м	Описание закрепления точки
	содержатся в Едином государственном реестре недвижимости		определены в результате выполнения комплексных кадастровых работ				
	X	Y	X	Y			
1	2	3	4	5	6	7	8
764/н764У	418 319,59	1 330 086,25	418 319,59	1 330 086,12	—	0,10	—
765/н765У	418 332,28	1 330 085,50	418 332,25	1 330 084,94			
766/н766У	418 334,78	1 330 086,75	418 334,79	1 330 086,11			
767/н767У	418 338,44	1 330 123,88	418 339,70	1 330 123,09			
768/н768У	418 322,31	1 330 125,25	418 323,62	1 330 125,01			
764/н764У	418 319,59	1 330 086,25	418 319,59	1 330 086,12			

2. Сведения о частях границ уточняемого земельного участка с кадастровым номером _____ 13:22:0114002:621 _____ :

Обозначение части границ		Горизонтальное проложение (S), м	Описание прохождения части границ	Сведения о согласовании местоположения границ (согласовано/спорное)
от т.	до т.			
1	2	3	4	5
н764У	н765У	12,71	—	согласовано
н765У	н766У	2,80		
н766У	н767У	37,30		
н767У	н768У	16,19		
н768У	н764У	39,10		

3. Сведения о характеристиках уточняемого земельного участка с кадастровым номером _____ 13:22:0114002:621 _____ :

№ п/п	Наименование характеристики	Значение характеристики
1	2	3

1	2	3
1.	Адрес земельного участка	—
1.1.	Сведения о местоположении земельного участка (при отсутствии адреса) в структурированном в соответствии с федеральной информационной адресной системой виде	Российская Федерация, Республика Мордовия, Чамзинский р-н, Чамзинка рп, Советская ул
1.2.	Дополнительные сведения о местоположении земельного участка	—
2.	Площадь земельного участка \pm величина погрешности определения (вычисления) площади ($P \pm \Delta P$), м ²	607 \pm 9,00
3.	Формула, примененная для вычисления предельной погрешности определения площади земельного участка, с подставленными значениями и итоговые (вычисленные) значения	$3,5*0,10*\sqrt{(607,00)} = 9$
4.	Площадь земельного участка согласно сведениям Единого государственного реестра недвижимости (Ркад), м ²	606,00
5.	Оценка расхождения P и Ркад ($P - P_{кад}$), м ²	1
6.	Предельный минимальный и максимальный размеры земельного участка (Рмин и Рмакс), м ²	Рмин = — Рмакс = —
7.	Кадастровый или иной государственный учетный номер (инвентарный) здания, сооружения, объекта незавершенного строительства, расположенного на земельном участке	13:22:0114002:2083
8.	Вид (виды) разрешенного использования	Для индивидуального жилищного строительства
8.1.	Дополнительные сведения об использовании земельного участка	—
9.	Сведения о земельных участках (землях общего пользования, территории общего пользования), посредством которых обеспечивается доступ	—
10.	Иные сведения	—
4. Пояснения к сведениям об уточняемом земельном участке с кадастровым номером		13:22:0114002:621 :
1.	—	—

1. Сведения о характерных точках границ уточняемого земельного участка с кадастровым номером _____ **13:22:0114002:141** :
 Система координат _____ Зона № _____

Обозначение характерных точек границ	Координаты, м				Метод определения координат	Формулы, примененные для расчета средней квадратической погрешности определения координат характерных точек границ (Mt), с подставленными в такие формулы значениями и итоговые (вычисленные) значения Mt, м	Описание закрепления точки
	содержатся в Едином государственном реестре недвижимости		определены в результате выполнения комплексных кадастровых работ				
	X	Y	X	Y			
1	2	3	4	5	6	7	8
106	30 196,50	32 850,59	—	—	—	0,10	—
107	30 167,22	32 855,32	—	—			
110	30 160,90	32 813,36	—	—			
109	30 190,54	32 810,41	—	—			
н24873 У	—	—	417 841,46	1 330 074,46			
н24863 У	—	—	417 836,26	1 330 044,52			
н25428 У	—	—	417 835,12	1 330 036,43			
н25427 У	—	—	417 867,01	1 330 031,02			
н25429 У	—	—	417 868,26	1 330 039,27			
н24881 У	—	—	417 872,52	1 330 067,09			
н24871 У	—	—	417 872,74	1 330 068,59			
106	30 196,50	32 850,59	—	—	—	—	—

2. Сведения о частях границ уточняемого земельного участка с кадастровым номером _____ **13:22:0114002:141** :

Обозначение части границ		Горизонтальное проложение (S), м	Описание прохождения части границ	Сведения о согласовании местоположения границ (согласовано/спорное)
от т.	до т.			
1	2	3	4	5
н24873У	н24863У	30,39	—	согласовано

1	2	3	4	5
н24863У	н25428У	8,17	—	согласовано
н25428У	н25427У	32,35		
н25427У	н25429У	8,34		
н25429У	н24881У	28,14		
н24881У	н24871У	1,52		
н24871У	н24873У	31,83		

3. Сведения о характеристиках уточняемого земельного участка с кадастровым номером 13:22:0114002:141 :

№ п/п	Наименование характеристики	Значение характеристики
1	2	3
1.	Адрес земельного участка	—
1.1.	Сведения о местоположении земельного участка (при отсутствии адреса) в структурированном в соответствии с федеральной информационной адресной системой виде	Российская Федерация, Республика Мордовия, Чамзинский р-н, Чамзинка рп, Советская ул
1.2.	Дополнительные сведения о местоположении земельного участка	—
2.	Площадь земельного участка ± величина погрешности определения (вычисления) площади ($P \pm \Delta P$), м ²	1 232 ± 12,00
3.	Формула, примененная для вычисления предельной погрешности определения площади земельного участка, с подставленными значениями и итоговые (вычисленные) значения	$3,5*0,10*\sqrt{(1\ 232,00)} = 12$
4.	Площадь земельного участка согласно сведениям Единого государственного реестра недвижимости (Ркад), м ²	1 233,00
5.	Оценка расхождения Р и Ркад ($P - P_{кад}$), м ²	1
6.	Предельный минимальный и максимальный размеры земельного участка (Рмин и Рмакс), м ²	Рмин = — Рмакс = —
7.	Кадастровый или иной государственный учетный номер (инвентарный) здания, сооружения, объекта незавершенного строительства, расположенного на земельном участке	—
8.	Вид (виды) разрешенного использования	Для индивидуального жилищного строительства
8.1.	Дополнительные сведения об использовании земельного участка	—
9.	Сведения о земельных участках (землях общего пользования, территории общего пользования), посредством которых обеспечивается доступ	—
10.	Иные сведения	—

4. Пояснения к сведениям об уточняемом земельном участке с кадастровым номером 13:22:0114002:141 :

1. —

1. Сведения о характерных точках границ уточняемого земельного участка с кадастровым номером 13:22:0114002:153 :

Система координат — Зона № —

Обозначение характерных точек границ	Координаты, м				Метод определения координат	Формулы, примененные для расчета средней квадратической погрешности определения координат характерных точек границ (Mt), с подставленными в такие формулы значениями и итоговые (вычисленные) значения Mt, м	Описание закрепления точки
	содержатся в Едином государственном реестре недвижимости		определены в результате выполнения комплексных кадастровых работ				
	X	Y	X	Y			
1	2	3	4	5	6	7	8
182	30 196,20	32 848,93	—	—	—	—	—
185	30 191,78	32 818,84	—	—		0,10	
186	30 220,32	32 814,75	—	—		—	
183	30 224,31	32 845,07	—	—		—	
н24881У	—	—	417 872,52	1 330 067,09		0,10	
н25429У	—	—	417 868,26	1 330 039,27			
н25430У	—	—	417 899,11	1 330 034,30			
н430У	—	—	417 900,16	1 330 040,88			
н24880У	—	—	417 902,61	1 330 062,43			
182	30 196,20	32 848,93	—	—		—	

2. Сведения о частях границ уточняемого земельного участка с кадастровым номером 13:22:0114002:153 :

Обозначение части границ		Горизонтальное проложение (S), м	Описание прохождения части границ	Сведения о согласовании местоположения границ (согласовано/спорное)
от т.	до т.			
1	2	3	4	5
н24881У	н25429У	28,14	—	согласовано
н25429У	н25430У	31,25		
н25430У	н430У	6,66		

1	2	3	4	5
н430У	н24880У	21,69	—	согласовано
н24880У	н24881У	30,45		

3. Сведения о характеристиках уточняемого земельного участка с кадастровым номером 13:22:0114002:153 :

№ п/п	Наименование характеристики	Значение характеристики
1	2	3
1.	Адрес земельного участка	—
1.1.	Сведения о местоположении земельного участка (при отсутствии адреса) в структурированном в соответствии с федеральной информационной адресной системой виде	Российская Федерация, Республика Мордовия, Чамзинский р-н, Чамзинка рп, Советская ул, № 25
1.2.	Дополнительные сведения о местоположении земельного участка	—
2.	Площадь земельного участка ± величина погрешности определения (вычисления) площади ($P \pm \Delta P$), м ²	874 ± 10,00
3.	Формула, примененная для вычисления предельной погрешности определения площади земельного участка, с подставленными значениями и итоговые (вычисленные) значения	$3,5 * 0,10 * \sqrt{(874,00)} = 10$
4.	Площадь земельного участка согласно сведениям Единого государственного реестра недвижимости (Ркад), м ²	873,00
5.	Оценка расхождения Р и Ркад ($P - P_{кад}$), м ²	1
6.	Предельный минимальный и максимальный размеры земельного участка (Рмин и Рмакс), м ²	Рмин = — Рмакс = —
7.	Кадастровый или иной государственный учетный номер (инвентарный) здания, сооружения, объекта незавершенного строительства, расположенного на земельном участке	—
8.	Вид (виды) разрешенного использования	Для индивидуального жилищного строительства
8.1.	Дополнительные сведения об использовании земельного участка	—
9.	Сведения о земельных участках (землях общего пользования, территории общего пользования), посредством которых обеспечивается доступ	—
10.	Иные сведения	—

4. Пояснения к сведениям об уточняемом земельном участке с кадастровым номером 13:22:0114002:153 :

1.	—
----	---

1. Сведения о характерных точках границ уточняемого земельного участка с кадастровым номером 13:22:0114002:349 :
 Система координат — Зона № —

Обозначение характерных точек границ	Координаты, м				Метод определения координат	Формулы, примененные для расчета средней квадратической погрешности определения координат характерных точек границ (Mt), с подставленными в такие формулы значениями и итоговые (вычисленные) значения Mt, м	Описание закрепления точки
	содержатся в Едином государственном реестре недвижимости		определены в результате выполнения комплексных кадастровых работ				
	X	Y	X	Y			
1	2	3	4	5	6	7	8
2292	417 790,26	1 330 295,32	417 790,26	1 330 295,32	—	—	—
н2293У	—	—	417 812,51	1 330 291,76		0,10	
2294	417 813,71	1 330 296,94	—	—		0,30	
2295	417 818,04	1 330 315,37	—	—			
2296	417 823,14	1 330 338,93	—	—			
2297	417 803,75	1 330 343,64	—	—			
н25533 У	—	—	417 815,62	1 330 305,88		0,10	
н25534 У	—	—	417 817,63	1 330 314,38			
н25535 У	—	—	417 823,41	1 330 342,19			
2291	417 804,19	1 330 345,91	417 804,19	1 330 345,91		—	
3157	417 800,79	1 330 346,56	417 800,79	1 330 346,56			
3156	417 799,65	1 330 340,68	417 799,65	1 330 340,68			
3155	417 796,43	1 330 324,62	417 796,43	1 330 324,62			
н3154У	—	—	417 790,36	1 330 295,80			
2292	417 790,26	1 330 295,32	417 790,26	1 330 295,32		—	

2. Сведения о частях границ уточняемого земельного участка с кадастровым номером 13:22:0114002:349 :

Обозначение части границ		Горизонтальное проложение (S), м	Описание прохождения части границ	Сведения о согласовании местоположения границ (согласовано/спорное)
от т.	до т.			
1	2	3	4	5
2292	н2293У	22,53	—	согласовано
н2293У	н25533У	14,46		

1	2	3	4	5
н25533У	н25534У	8,73	—	согласовано
н25534У	н25535У	28,40		
н25535У	2291	19,58		
2291	3157	3,46		
3157	3156	5,99		
3156	3155	16,38		
3155	н3154У	29,45		
н3154У	2292	0,49		

3. Сведения о характеристиках уточняемого земельного участка с кадастровым номером 13:22:0114002:349 :

№ п/п	Наименование характеристики	Значение характеристики
1	2	3
1.	Адрес земельного участка	—
1.1.	Сведения о местоположении земельного участка (при отсутствии адреса) в структурированном в соответствии с федеральной информационной адресной системой виде	Российская Федерация, Республика Мордовия, Чамзинский р-н, Чамзинка рп, Дальняя ул, № 7.
1.2.	Дополнительные сведения о местоположении земельного участка	—
2.	Площадь земельного участка ± величина погрешности определения (вычисления) площади ($P \pm \Delta P$), м ²	1 184 ± 12,00
3.	Формула, примененная для вычисления предельной погрешности определения площади земельного участка, с подставленными значениями и итоговые (вычисленные) значения	$3,5 * 0,10 * \sqrt{(1\ 184,00)} = 12$
4.	Площадь земельного участка согласно сведениям Единого государственного реестра недвижимости (Ркад), м ²	1 140,00
5.	Оценка расхождения Р и Ркад ($P - P_{кад}$), м ²	44
6.	Предельный минимальный и максимальный размеры земельного участка (Рмин и Рмакс), м ²	Рмин = — Рмакс = —
7.	Кадастровый или иной государственный учетный номер (инвентарный) здания, сооружения, объекта незавершенного строительства, расположенного на земельном участке	13:22:0114002:2775
8.	Вид (виды) разрешенного использования	Для ведения личного подсобного хозяйства
8.1.	Дополнительные сведения об использовании земельного участка	—

1	2	3
9.	Сведения о земельных участках (землях общего пользования, территории общего пользования), посредством которых обеспечивается доступ	—
10.	Иные сведения	—

4. Пояснения к сведениям об уточняемом земельном участке с кадастровым номером 13:22:0114002:349 :

1.	—
----	---

1. Сведения о характерных точках границ уточняемого земельного участка с кадастровым номером 13:22:0114002:97 :

Система координат — Зона № —

Обозначение характерных точек границ	Координаты, м				Метод определения координат	Формулы, примененные для расчета средней квадратической погрешности определения координат характерных точек границ (Mt), с подставленными в такие формулы значениями и итоговые (вычисленные) значения Mt, м	Описание закрепления точки
	содержатся в Едином государственном реестре недвижимости		определены в результате выполнения комплексных кадастровых работ				
	X	Y	X	Y			
1	2	3	4	5	6	7	8
360	30 169,96	33 118,15	—	—	—	0,10	—
361	30 147,05	33 122,14	—	—			
362	30 132,80	33 059,32	—	—			
363	30 158,89	33 053,80	—	—			
364	30 161,40	33 065,15	—	—			
365	30 157,91	33 065,96	—	—			
366	30 166,10	33 100,81	—	—			
н9172У	—	—	417 837,72	1 330 274,13			
н25540У	—	—	417 839,82	1 330 285,28			
н25541У	—	—	417 835,37	1 330 286,12			
н25542У	—	—	417 839,87	1 330 307,98			
н25543У	—	—	417 841,21	1 330 313,03			

1	2	3	4	5	6	7	8
н25544 У	—	—	417 842,98	1 330 320,37	—	0,10	—
н25545 У	—	—	417 846,77	1 330 338,04			
н25546 У	—	—	417 835,51	1 330 340,08			
н25535 У	—	—	417 823,41	1 330 342,19			
н25534 У	—	—	417 817,63	1 330 314,38			
н25533 У	—	—	417 815,62	1 330 305,88			
н2293У	—	—	417 812,51	1 330 291,76			
н9173У	—	—	417 809,20	1 330 279,49			
360	30 169,96	33 118,15	—	—			

2. Сведения о частях границ уточняемого земельного участка с кадастровым номером 13:22:0114002:97 :

Обозначение части границ		Горизонтальное проложение (S), м	Описание прохождения части границ	Сведения о согласовании местоположения границ (согласовано/спорное)
от т. 1	до т. 2			
1	2	3	4	5
н9172У	н25540У	11,35	—	согласовано
н25540У	н25541У	4,53		
н25541У	н25542У	22,32		
н25542У	н25543У	5,22		
н25543У	н25544У	7,55		
н25544У	н25545У	18,07		
н25545У	н25546У	11,44		
н25546У	н25535У	12,28		
н25535У	н25534У	28,40		
н25534У	н25533У	8,73		
н25533У	н2293У	14,46		
н2293У	н9173У	12,71		
н9173У	н9172У	29,02		

3. Сведения о характеристиках уточняемого земельного участка с кадастровым номером 13:22:0114002:97 :

№ п/п	Наименование характеристики	Значение характеристики
-------	-----------------------------	-------------------------

1	2	3
1.	Адрес земельного участка	—
1.1.	Сведения о местоположении земельного участка (при отсутствии адреса) в структурированном в соответствии с федеральной информационной адресной системой виде	Российская Федерация, Республика Мордовия, Чамзинский р-н, Чамзинка рп, Дальняя ул, № 9
1.2.	Дополнительные сведения о местоположении земельного участка	—
2.	Площадь земельного участка ± величина погрешности определения (вычисления) площади ($P \pm \Delta P$), м ²	1 569 ± 14,00
3.	Формула, примененная для вычисления предельной погрешности определения площади земельного участка, с подставленными значениями и итоговые (вычисленные) значения	$3,5*0,10*\sqrt{(1\ 569,00)} = 14$
4.	Площадь земельного участка согласно сведениям Единого государственного реестра недвижимости (Ркад), м ²	1 544,00
5.	Оценка расхождения P и Ркад ($P - P_{кад}$), м ²	25
6.	Предельный минимальный и максимальный размеры земельного участка (Pмин и Pмакс), м ²	Pмин = — Pмакс = —
7.	Кадастровый или иной государственный учетный номер (инвентарный) здания, сооружения, объекта незавершенного строительства, расположенного на земельном участке	13:22:0114002:2776
8.	Вид (виды) разрешенного использования	Для индивидуального жилищного строительства
8.1.	Дополнительные сведения об использовании земельного участка	—
9.	Сведения о земельных участках (землях общего пользования, территории общего пользования), посредством которых обеспечивается доступ	—
10.	Иные сведения	—
4. Пояснения к сведениям об уточняемом земельном участке с кадастровым номером		13:22:0114002:97 :
1.	—	—

1	2	3	4	5	6	7	8
н25222 У	—	—	418 074,58	1 330 230,67	—	0,10	—
1938	29 923,88	32 792,40	—	—		—	

2. Сведения о частях границ уточняемого земельного участка с кадастровым номером 13:22:0114002:102 :

Обозначение части границ		Горизонтальное проложение (S), м	Описание прохождения части границ	Сведения о согласовании местоположения границ (согласовано/спорное)
от т.	до т.			
1	2	3	4	5
н25624У	н25625У	9,46	—	согласовано
н25625У	н25626У	22,15		
н25626У	н25627У	4,10		
н25627У	н25628У	18,12		
н25628У	н25629У	22,67		
н25629У	н3084У	0,58		
н3084У	н3085У	29,34		
н3085У	н9194У	47,59		
н9194У	н9193У	17,51		
н9193У	н25222У	16,75		
н25222У	н25624У	5,84		

3. Сведения о характеристиках уточняемого земельного участка с кадастровым номером 13:22:0114002:102 :

№ п/п	Наименование характеристики	Значение характеристики
1	2	3
1.	Адрес земельного участка	—
1.1.	Сведения о местоположении земельного участка (при отсутствии адреса) в структурированном в соответствии с федеральной информационной адресной системой виде	Российская Федерация, Республика Мордовия, Чамзинский р-н, Чамзинка рп, Дальняя ул, 31
1.2.	Дополнительные сведения о местоположении земельного участка	—
2.	Площадь земельного участка ± величина погрешности определения (вычисления) площади ($P \pm \Delta P$), м ²	1 593 ± 14,00
3.	Формула, примененная для вычисления предельной погрешности определения площади земельного участка, с подставленными значениями и итоговые (вычисленные) значения	$3,5 * 0,10 * \sqrt{(1\ 593,00)} = 14$

1	2	3
4.	Площадь земельного участка согласно сведениям Единого государственного реестра недвижимости (Ркад), м ²	1 527,00
5.	Оценка расхождения Р и Ркад (Р - Ркад), м ²	66
6.	Предельный минимальный и максимальный размеры земельного участка (Рмин и Рмакс), м ²	Рмин = — Рмакс = —
7.	Кадастровый или иной государственный учетный номер (инвентарный) здания, сооружения, объекта незавершенного строительства, расположенного на земельном участке	13:22:0114002:2224
8.	Вид (виды) разрешенного использования	Для индивидуального жилищного строительства
8.1.	Дополнительные сведения об использовании земельного участка	—
9.	Сведения о земельных участках (землях общего пользования, территории общего пользования), посредством которых обеспечивается доступ	—
10.	Иные сведения	—

4. Пояснения к сведениям об уточняемом земельном участке с кадастровым номером 13:22:0114002:102 :

1.	—
----	---

1. Сведения о характерных точках границ уточняемого земельного участка с кадастровым номером 13:22:0114002:129 :

Система координат — Зона № —

Обозначение характерных точек границ	Координаты, м				Метод определения координат	Формулы, примененные для расчета средней квадратической погрешности определения координат характерных точек границ (Mt), с подставленными в такие формулы значениями и итоговые (вычисленные) значения Mt, м	Описание закрепления точки
	содержатся в Едином государственном реестре недвижимости		определены в результате выполнения комплексных кадастровых работ				
	X	Y	X	Y			
1	2	3	4	5	6	7	8
14	30 548,97	33 012,56	—	—	—	0,10	—
15	30 555,75	33 052,89	—	—			
16	30 546,71	33 054,41	—	—			
17	30 551,46	33 083,76	—	—			
18	30 525,45	33 088,02	—	—			
19	30 519,47	33 050,25	—	—			
20	30 517,70	33 020,57	—	—			

1	2	3	4	5	6	7	8
21	30 517,10	33 010,73	—	—	—	0,10	—
22	30 533,54	33 009,86	—	—			
23	30 533,85	33 013,40	—	—			
н25667 У	—	—	418 198,71	1 330 264,77			
н25666 У	—	—	418 197,23	1 330 255,17			
н25665 У	—	—	418 193,62	1 330 236,82			
н25664 У	—	—	418 190,92	1 330 224,07			
н 2У	—	—	418 193,65	1 330 223,51			
н25676 У	—	—	418 193,40	1 330 221,22			
н25677 У	—	—	418 209,76	1 330 219,02			
н25678 У	—	—	418 214,53	1 330 218,22			
н25694 У	—	—	418 216,51	1 330 230,31			
н25689 У	—	—	418 228,01	1 330 227,92			
н25680 У	—	—	418 256,04	1 330 224,37			
н25681 У	—	—	418 257,83	1 330 245,52			
н25693 У	—	—	418 259,02	1 330 257,44			
н25683 У	—	—	418 238,34	1 330 260,85			
н25684 У	—	—	418 199,34	1 330 268,61			
14	30 548,97	33 012,56	—	—			

Долговременный межевой
знак

2. Сведения о частях границ уточняемого земельного участка с кадастровым номером 13:22:0114002:129 :

Обозначение части границ		Горизонтальное проложение (S), м	Описание прохождения части границ	Сведения о согласовании местоположения границ (согласовано/спорное)
от т.	до т.			
1	2	3	4	5
н25667У	н25666У	9,71	—	согласовано
н25666У	н25665У	18,70		
н25665У	н25664У	13,03		
н25664У	н 2У	2,79		
н 2У	н25676У	2,30		
н25676У	н25677У	16,51		
н25677У	н25678У	4,84		
н25678У	н25694У	12,25		
н25694У	н25689У	11,75		
н25689У	н25680У	28,25		
н25680У	н25681У	21,23		
н25681У	н25693У	11,98		
н25693У	н25683У	20,96		
н25683У	н25684У	39,76		
н25684У	н25667У	3,89		

3. Сведения о характеристиках уточняемого земельного участка с кадастровым номером 13:22:0114002:129 :

№ п/п	Наименование характеристики	Значение характеристики
1	2	3
1.	Адрес земельного участка	—
1.1.	Сведения о местоположении земельного участка (при отсутствии адреса) в структурированном в соответствии с федеральной информационной адресной системой виде	Российская Федерация, Республика Мордовия, Чамзинский р-н, Чамзинка рп, Дальняя ул, 41
1.2.	Дополнительные сведения о местоположении земельного участка	—
2.	Площадь земельного участка ± величина погрешности определения (вычисления) площади ($P \pm \Delta P$), м ²	2 410 ± 17,00
3.	Формула, примененная для вычисления предельной погрешности определения площади земельного участка, с подставленными значениями и итоговые (вычисленные) значения	$3,5*0,10*\sqrt{(2\ 410,00)} = 17$

1	2	3
4.	Площадь земельного участка согласно сведениям Единого государственного реестра недвижимости (Ркад), м ²	2 285,00
5.	Оценка расхождения Р и Ркад (Р - Ркад), м ²	125
6.	Предельный минимальный и максимальный размеры земельного участка (Рмин и Рмакс), м ²	Рмин = — Рмакс = —
7.	Кадастровый или иной государственный учетный номер (инвентарный) здания, сооружения, объекта незавершенного строительства, расположенного на земельном участке	13:22:0114002:2173
8.	Вид (виды) разрешенного использования	Для эксплуатации и обслуживания административного здания (контора)
8.1.	Дополнительные сведения об использовании земельного участка	—
9.	Сведения о земельных участках (землях общего пользования, территории общего пользования), посредством которых обеспечивается доступ	—
10.	Иные сведения	—

4. Пояснения к сведениям об уточняемом земельном участке с кадастровым номером 13:22:0114002:129 :

1.	—
----	---

1. Сведения о характерных точках границ уточняемого земельного участка с кадастровым номером 13:22:0114002:353 :

Система координат — Зона № —

Обозначение характерных точек границ	Координаты, м				Метод определения координат	Формулы, примененные для расчета средней квадратической погрешности определения координат характерных точек границ (Mt), с подставленными в такие формулы значениями и итоговые (вычисленные) значения Mt, м	Описание закрепления точки
	содержатся в Едином государственном реестре недвижимости		определены в результате выполнения комплексных кадастровых работ				
	X	Y	X	Y			
1	2	3	4	5	6	7	8
н25557 У	—	—	417 872,43	1 330 279,55	—	0,10	—
н25558 У	—	—	417 881,33	1 330 277,71			
н25559 У	—	—	417 881,76	1 330 280,79			

1	2	3	4	5	6	7	8
н25560 У	—	—	417 883,84	1 330 292,66	—	0,10	—
н25564 У	—	—	417 886,29	1 330 302,87			
н25561 У	—	—	417 890,61	1 330 323,73			
н25562 У	—	—	417 891,41	1 330 325,29			
н25563 У	—	—	417 892,39	1 330 329,35			
н2628У	—	—	417 868,96	1 330 334,44		0,30	
н2629У	—	—	417 858,24	1 330 282,60			
2630	417 869,66	1 330 280,14	—	—			
2631	417 881,53	1 330 277,92	—	—			
2627	417 892,23	1 330 329,41	—	—			
н25565 У	—	—	417 869,64	1 330 280,03		0,10	
н25557 У	—	—	417 872,43	1 330 279,55			

2. Сведения о частях границ уточняемого земельного участка с кадастровым номером 13:22:0114002:353 :

Обозначение части границ		Горизонтальное проложение (S), м	Описание прохождения части границ	Сведения о согласовании местоположения границ (согласовано/спорное)
от т.	до т.			
1	2	3	4	5
н25557У	н25558У	9,09	—	согласовано
н25558У	н25559У	3,11		
н25559У	н25560У	12,05		
н25560У	н25564У	10,50		
н25564У	н25561У	21,30		
н25561У	н25562У	1,75		
н25562У	н25563У	4,18		
н25563У	н2628У	23,98		
н2628У	н2629У	52,94		
н2629У	н25565У	11,69		
н25565У	н25557У	2,83		

3. Сведения о характеристиках уточняемого земельного участка с кадастровым номером		13:22:0114002:353
№ п/п	Наименование характеристики	Значение характеристики
1	2	3
1.	Адрес земельного участка	—
1.1.	Сведения о местоположении земельного участка (при отсутствии адреса) в структурированном в соответствии с федеральной информационной адресной системой виде	Российская Федерация, Республика Мордовия, Чамзинский р-н, Чамзинка рп, Дальняя ул, 13
1.2.	Дополнительные сведения о местоположении земельного участка	—
2.	Площадь земельного участка ± величина погрешности определения (вычисления) площади ($P \pm \Delta P$), м ²	1 236 ± 12,00
3.	Формула, примененная для вычисления предельной погрешности определения площади земельного участка, с подставленными значениями и итоговые (вычисленные) значения	$3,5 * 0,10 * \sqrt{(1\ 236,00)} = 12$
4.	Площадь земельного участка согласно сведениям Единого государственного реестра недвижимости (Ркад), м ²	1 257,00
5.	Оценка расхождения P и Ркад ($P - P_{кад}$), м ²	21
6.	Предельный минимальный и максимальный размеры земельного участка (Рмин и Рмакс), м ²	Рмин = — Рмакс = —
7.	Кадастровый или иной государственный учетный номер (инвентарный) здания, сооружения, объекта незавершенного строительства, расположенного на земельном участке	13:22:0114002:5806
8.	Вид (виды) разрешенного использования	Для обслуживания жилого дома
8.1.	Дополнительные сведения об использовании земельного участка	—
9.	Сведения о земельных участках (землях общего пользования, территории общего пользования), посредством которых обеспечивается доступ	—
10.	Иные сведения	—
4. Пояснения к сведениям об уточняемом земельном участке с кадастровым номером		13:22:0114002:353
1.	—	—

1. Сведения о характерных точках границ уточняемого земельного участка с кадастровым номером

13:22:0114002:357

Система координат

Зона №

Обозначение характерных точек границ	Координаты, м				Метод определения координат	Формулы, примененные для расчета средней квадратической погрешности определения координат характерных точек границ (Mt), с подставленными в такие формулы значениями и итоговые (вычисленные) значения Mt, м	Описание закрепления точки
	содержатся в Едином государственном реестре недвижимости		определены в результате выполнения комплексных кадастровых работ				
	X	Y	X	Y			
1	2	3	4	5	6	7	8
н7У	—	—	417 903,65	1 330 274,62	—	0,10	Долговременный межевой знак
н25183У	—	—	417 899,74	1 330 250,24			Временный межевой знак
н2893У	—	—	417 916,42	1 330 249,26		0,30	—
2894	417 927,89	1 330 296,73	—	—			
2895	417 928,56	1 330 300,76	—	—			
2888	417 931,67	1 330 321,18	—	—			
н25577У	—	—	417 923,12	1 330 279,35		0,10	
н25578У	—	—	417 927,27	1 330 296,23			
н25579У	—	—	417 928,39	1 330 300,79			
н25580У	—	—	417 929,16	1 330 304,73			
н25581У	—	—	417 931,57	1 330 321,25		0,30	
н2889У	—	—	417 914,77	1 330 324,86			
н2890У	—	—	417 911,99	1 330 311,90			
2891	417 904,41	1 330 274,10	—	—			
н2892У	—	—	417 900,40	1 330 250,18		0,10	
н25576У	—	—	417 908,21	1 330 295,51			

1	2	3	4	5	6	7	8
н25575 У	—	—	417 904,78	1 330 279,50	—	0,10	—
н7У	—	—	417 903,65	1 330 274,62			Долговременный межевой знак

2. Сведения о частях границ уточняемого земельного участка с кадастровым номером 13:22:0114002:357 :

Обозначение части границ		Горизонтальное проложение (S), м	Описание прохождения части границ	Сведения о согласовании местоположения границ (согласовано/спорное)
от т.	до т.			
1	2	3	4	5
н7У	н25183У	24,69	—	согласовано
н25183У	н2893У	16,71		
н2893У	н25577У	30,83		
н25577У	н25578У	17,38		
н25578У	н25579У	4,70		
н25579У	н25580У	4,01		
н25580У	н25581У	16,69		
н25581У	н2889У	17,18		
н2889У	н2890У	13,25		
н2890У	н2892У	62,80		
н2892У	н25576У	46,00		
н25576У	н25575У	16,37		
н25575У	н7У	5,01		

3. Сведения о характеристиках уточняемого земельного участка с кадастровым номером 13:22:0114002:357 :

№ п/п	Наименование характеристики	Значение характеристики
1	2	3
1.	Адрес земельного участка	—
1.1.	Сведения о местоположении земельного участка (при отсутствии адреса) в структурированном в соответствии с федеральной информационной адресной системой виде	Российская Федерация, Республика Мордовия, Чамзинский р-н, Чамзинка рп, Дальняя ул, 17
1.2.	Дополнительные сведения о местоположении земельного участка	—
2.	Площадь земельного участка ± величина погрешности определения (вычисления) площади ($P \pm \Delta P$), м ²	1 311 ± 13,00

1	2	3
3.	Формула, примененная для вычисления предельной погрешности определения площади земельного участка, с подставленными значениями и итоговые (вычисленные) значения	$3,5*0,10*\sqrt{(1\ 311,00)} = 13$
4.	Площадь земельного участка согласно сведениям Единого государственного реестра недвижимости (Ркад), м ²	1 317,00
5.	Оценка расхождения Р и Ркад (Р - Ркад), м ²	6
6.	Предельный минимальный и максимальный размеры земельного участка (Рмин и Рмакс), м ²	Рмин = — Рмакс = —
7.	Кадастровый или иной государственный учетный номер (инвентарный) здания, сооружения, объекта незавершенного строительства, расположенного на земельном участке	13:22:0114002:2216
8.	Вид (виды) разрешенного использования	Для индивидуального жилищного строительства
8.1.	Дополнительные сведения об использовании земельного участка	—
9.	Сведения о земельных участках (землях общего пользования, территории общего пользования), посредством которых обеспечивается доступ	—
10.	Иные сведения	—

4. Пояснения к сведениям об уточняемом земельном участке с кадастровым номером 13:22:0114002:357 :

1.	—
----	---

1. Сведения о характерных точках границ уточняемого земельного участка с кадастровым номером 13:22:0114002:377 :
Система координат — Зона № —

Обозначение характерных точек границ	Координаты, м				Метод определения координат	Формулы, примененные для расчета средней квадратической погрешности определения координат характерных точек границ (Mt), с подставленными в такие формулы значениями и итоговые (вычисленные) значения Mt, м	Описание закрепления точки
	содержатся в Едином государственном реестре недвижимости		определены в результате выполнения комплексных кадастровых работ				
	X	Y	X	Y			
1	2	3	4	5	6	7	8
н 1	418 189,58	1 330 225,24	—	—	—	0,20	—
н 2	418 192,62	1 330 242,16	—	—			
н 3	418 196,82	1 330 266,18	—	—			

1	2	3	4	5	6	7	8
н 4	418 163,19	1 330 272,23	—	—	—	0,20	—
н 5	418 160,82	1 330 256,39	—	—			
н 6	418 156,60	1 330 231,92	—	—			
н 7	418 156,19	1 330 229,22	—	—			
н 8	418 171,25	1 330 227,23	—	—			
н25250 У	—	—	418 157,60	1 330 228,12		0,10	—
н3У	—	—	418 172,83	1 330 225,77			
н25664 У	—	—	418 190,92	1 330 224,07			
н25665 У	—	—	418 193,62	1 330 236,82			
н25666 У	—	—	418 197,23	1 330 255,17			
н25667 У	—	—	418 198,71	1 330 264,77			
н25659 У	—	—	418 165,29	1 330 271,56			
н25658 У	—	—	418 162,19	1 330 256,98			
н 1	418 189,58	1 330 225,24	—	—	0,20		

2. Сведения о частях границ уточняемого земельного участка с кадастровым номером 13:22:0114002:377 :

Обозначение части границ		Горизонтальное проложение (S), м	Описание прохождения части границ	Сведения о согласовании местоположения границ (согласовано/спорное)
от т.	до т.			
1	2	3	4	5
н25250У	н3У	15,41	—	согласовано
н3У	н25664У	18,17		
н25664У	н25665У	13,03		
н25665У	н25666У	18,70		
н25666У	н25667У	9,71		
н25667У	н25659У	34,10		
н25659У	н25658У	14,91		
н25658У	н25250У	29,22		

3. Сведения о характеристиках уточняемого земельного участка с кадастровым номером		13:22:0114002:377
№ п/п	Наименование характеристики	Значение характеристики
1	2	3
1.	Адрес земельного участка	—
1.1.	Сведения о местоположении земельного участка (при отсутствии адреса) в структурированном в соответствии с федеральной информационной адресной системой виде	Российская Федерация, Республика Мордовия, Чамзинский р-н, Чамзинское с/п, Чамзинка рп, Дальняя ул, д 39
1.2.	Дополнительные сведения о местоположении земельного участка	—
2.	Площадь земельного участка ± величина погрешности определения (вычисления) площади ($P \pm \Delta P$), м ²	1 474 ± 13,00
3.	Формула, примененная для вычисления предельной погрешности определения площади земельного участка, с подставленными значениями и итоговые (вычисленные) значения	$3,5*0,10*\sqrt{(1\ 474,00)} = 13$
4.	Площадь земельного участка согласно сведениям Единого государственного реестра недвижимости (Ркад), м ²	1 443,00
5.	Оценка расхождения Р и Ркад ($P - P_{кад}$), м ²	31
6.	Предельный минимальный и максимальный размеры земельного участка (Рмин и Рмакс), м ²	Рмин = — Рмакс = —
7.	Кадастровый или иной государственный учетный номер (инвентарный) здания, сооружения, объекта незавершенного строительства, расположенного на земельном участке	13:22:0114002:2188
8.	Вид (виды) разрешенного использования	Для обслуживания жилого дома
8.1.	Дополнительные сведения об использовании земельного участка	—
9.	Сведения о земельных участках (землях общего пользования, территории общего пользования), посредством которых обеспечивается доступ	—
10.	Иные сведения	—
4. Пояснения к сведениям об уточняемом земельном участке с кадастровым номером		13:22:0114002:377
1.	—	—

1. Сведения о характерных точках границ уточняемого земельного участка с кадастровым номером _____

13:22:0114002:356

Система координат _____

Зона № _____

Обозначение характерных точек границ	Координаты, м				Метод определения координат	Формулы, примененные для расчета средней квадратической погрешности определения координат характерных точек границ (Mt), с подставленными в такие формулы значениями и итоговые (вычисленные) значения Mt, м	Описание закрепления точки	
	содержатся в Едином государственном реестре недвижимости		определены в результате выполнения комплексных кадастровых работ					
	X	Y	X	Y				
1	2	3	4	5	6	7	8	
н25749 У	—	—	417 917,70	1 330 340,90	—	0,10	—	
н25752 У	—	—	417 936,61	1 330 337,17				
н25753 У	—	—	417 937,68	1 330 341,13				
н25754 У	—	—	417 940,64	1 330 354,11				
н25755 У	—	—	417 944,10	1 330 369,30				
н25756 У	—	—	417 946,02	1 330 379,41				
н25757 У	—	—	417 947,40	1 330 387,11				
2183	417 917,58	1 330 341,04	—	—				0,30
2184	417 936,98	1 330 337,04	417 936,98	1 330 337,04				—
2185	417 947,17	1 330 386,99	417 947,17	1 330 386,99				—
н2186У	—	—	417 928,60	1 330 390,14				0,30
н25751 У	—	—	417 920,57	1 330 355,14				0,10
н25750 У	—	—	417 918,18	1 330 344,93				
н25749 У	—	—	417 917,70	1 330 340,90				

2. Сведения о частях границ уточняемого земельного участка с кадастровым номером 13:22:0114002:356 :

Обозначение части границ		Горизонтальное проложение (S), м	Описание прохождения части границ	Сведения о согласовании местоположения границ (согласовано/спорное)
от т.	до т.			
1	2	3	4	5
н25749У	н25752У	19,27	—	согласовано
н25752У	н25753У	4,10		
н25753У	н25754У	13,31		
н25754У	н25755У	15,58		
н25755У	н25756У	10,29		
н25756У	н25757У	7,82		
н25757У	2184	51,14		
2184	2185	50,98		
2185	н2186У	18,84		
н2186У	н25751У	35,91		
н25751У	н25750У	10,49		
н25750У	н25749У	4,06		

3. Сведения о характеристиках уточняемого земельного участка с кадастровым номером 13:22:0114002:356 :

№ п/п	Наименование характеристики	Значение характеристики
1	2	3
1.	Адрес земельного участка	—
1.1.	Сведения о местоположении земельного участка (при отсутствии адреса) в структурированном в соответствии с федеральной информационной адресной системой виде	Российская Федерация, Республика Мордовия, Чамзинский р-н, Чамзинка рп, Дальняя ул, № 16
1.2.	Дополнительные сведения о местоположении земельного участка	—
2.	Площадь земельного участка ± величина погрешности определения (вычисления) площади ($P \pm \Delta P$), м ²	991 ± 11,00
3.	Формула, примененная для вычисления предельной погрешности определения площади земельного участка, с подставленными значениями и итоговые (вычисленные) значения	$3,5*0,10*\sqrt{(991,00)} = 11$
4.	Площадь земельного участка согласно сведениям Единого государственного реестра недвижимости (Ркад), м ²	978,00
5.	Оценка расхождения Р и Ркад ($P - P_{кад}$), м ²	13

1	2	3
6.	Предельный минимальный и максимальный размеры земельного участка (Р _{мин} и Р _{макс}), м ²	Р _{мин} = — Р _{макс} = —
7.	Кадастровый или иной государственный учетный номер (инвентарный) здания, сооружения, объекта незавершенного строительства, расположенного на земельном участке	13:22:0114002:2780
8.	Вид (виды) разрешенного использования	Для индивидуального жилищного строительства
8.1.	Дополнительные сведения об использовании земельного участка	—
9.	Сведения о земельных участках (землях общего пользования, территории общего пользования), посредством которых обеспечивается доступ	—
10.	Иные сведения	—

4. Пояснения к сведениям об уточняемом земельном участке с кадастровым номером 13:22:0114002:356 :

1. —

1. Сведения о характерных точках границ уточняемого земельного участка с кадастровым номером 13:22:0114002:358 :

Система координат — Зона № —

Обозначение характерных точек границ	Координаты, м				Метод определения координат	Формулы, примененные для расчета средней квадратической погрешности определения координат характерных точек границ (M _t), с подставленными в такие формулы значениями и итоговые (вычисленные) значения M _t , м	Описание закрепления точки
	содержатся в Едином государственном реестре недвижимости		определены в результате выполнения комплексных кадастровых работ				
	X	Y	X	Y			
1	2	3	4	5	6	7	8
н25752 У	—	—	417 936,61	1 330 337,17	—	0,10	—
н25762 У	—	—	417 959,30	1 330 332,55			
н25763 У	—	—	417 960,17	1 330 335,87			
н25764 У	—	—	417 965,15	1 330 356,78			
9377	417 959,58	1 330 332,43	—	—			
н1845У	—	—	417 969,92	1 330 382,70	—	0,30	

1	2	3	4	5	6	7	8
2184	417 936,98	1 330 337,04	417 936,98	1 330 337,04	—	—	—
2185	417 947,17	1 330 386,99	417 947,17	1 330 386,99			
н25757 У	—	—	417 947,40	1 330 387,11			
н25756 У	—	—	417 946,02	1 330 379,41			
н25755 У	—	—	417 944,10	1 330 369,30			
н25754 У	—	—	417 940,64	1 330 354,11			
н25753 У	—	—	417 937,68	1 330 341,13			
н25752 У	—	—	417 936,61	1 330 337,17			

2. Сведения о частях границ уточняемого земельного участка с кадастровым номером 13:22:0114002:358 :

Обозначение части границ		Горизонтальное проложение (S), м	Описание прохождения части границ	Сведения о согласовании местоположения границ (согласовано/спорное)
от т.	до т.			
1	2	3	4	5
н25752У	н25762У	23,16	—	согласовано
н25762У	н25763У	3,43		
н25763У	н25764У	21,49		
н25764У	н1845У	26,36		
н1845У	2184	56,30		
2184	2185	50,98		
2185	н25757У	0,26		
н25757У	н25756У	7,82		
н25756У	н25755У	10,29		
н25755У	н25754У	15,58		
н25754У	н25753У	13,31		
н25753У	н25752У	4,10		

3. Сведения о характеристиках уточняемого земельного участка с кадастровым номером 13:22:0114002:358 :

№ п/п	Наименование характеристики	Значение характеристики
1	2	3

1	2	3
1.	Адрес земельного участка	—
1.1.	Сведения о местоположении земельного участка (при отсутствии адреса) в структурированном в соответствии с федеральной информационной адресной системой виде	Российская Федерация, Республика Мордовия, Чамзинский р-н, Чамзинский рп, Чамзинка рп, Дальняя ул, 18
1.2.	Дополнительные сведения о местоположении земельного участка	—
2.	Площадь земельного участка ± величина погрешности определения (вычисления) площади ($P \pm \Delta P$), м ²	590 ± 9,00
3.	Формула, примененная для вычисления предельной погрешности определения площади земельного участка, с подставленными значениями и итоговые (вычисленные) значения	$3,5 * 0,10 * \sqrt{(590,00)} = 9$
4.	Площадь земельного участка согласно сведениям Единого государственного реестра недвижимости (Ркад), м ²	1 182,00
5.	Оценка расхождения P и Ркад (P - Ркад), м ²	592
6.	Предельный минимальный и максимальный размеры земельного участка (Рмин и Рмакс), м ²	Рмин = — Рмакс = —
7.	Кадастровый или иной государственный учетный номер (инвентарный) здания, сооружения, объекта незавершенного строительства, расположенного на земельном участке	13:22:0114002:2222
8.	Вид (виды) разрешенного использования	Для индивидуального жилищного строительства
8.1.	Дополнительные сведения об использовании земельного участка	—
9.	Сведения о земельных участках (землях общего пользования, территории общего пользования), посредством которых обеспечивается доступ	—
10.	Иные сведения	—
4. Пояснения к сведениям об уточняемом земельном участке с кадастровым номером		13:22:0114002:358 :
1.	—	—

1	2	3	4	5	6	7	8
н1846У	—	—	417 993,45	1 330 377,90	—	0,30	Долговременный межевой знак

2. Сведения о частях границ уточняемого земельного участка с кадастровым номером 13:22:0114002:362 :

Обозначение части границ		Горизонтальное проложение (S), м	Описание прохождения части границ	Сведения о согласовании местоположения границ (согласовано/спорное)
от т.	до т.			
1	2	3	4	5
н1846У	н 1У	23,74	—	согласовано
н 1У	н 2У	1,90		
н 2У	1	34,20		
1	н25774У	28,15		
н25774У	н25773У	15,88		
н25773У	н25787У	0,77		
н25787У	н25788У	23,51		
н25788У	н25789У	8,90		
н25789У	2	42,95		
2	1855	0,86		
1855	н1846У	22,71		

3. Сведения о характеристиках уточняемого земельного участка с кадастровым номером 13:22:0114002:362 :

№ п/п	Наименование характеристики	Значение характеристики
1	2	3
1.	Адрес земельного участка	—
1.1.	Сведения о местоположении земельного участка (при отсутствии адреса) в структурированном в соответствии с федеральной информационной адресной системой виде	Российская Федерация, Республика Мордовия, Чамзинский р-н, Чамзинка рп, Дальняя ул, 22
1.2.	Дополнительные сведения о местоположении земельного участка	—
2.	Площадь земельного участка ± величина погрешности определения (вычисления) площади ($P \pm \Delta P$), м ²	1 130 ± 12,00
3.	Формула, примененная для вычисления предельной погрешности определения площади земельного участка, с подставленными значениями и итоговые (вычисленные) значения	$3,5 * 0,10 * \sqrt{(1\ 130,00)} = 12$
4.	Площадь земельного участка согласно сведениям Единого государственного реестра недвижимости (Ркад), м ²	1 200,00

1	2	3
5.	Оценка расхождения Р и Ркад (Р - Ркад), м ²	70
6.	Предельный минимальный и максимальный размеры земельного участка (Рмин и Рмакс), м ²	Рмин = — Рмакс = —
7.	Кадастровый или иной государственный учетный номер (инвентарный) здания, сооружения, объекта незавершенного строительства, расположенного на земельном участке	13:22:0114002:2219
8.	Вид (виды) разрешенного использования	Для ведения личного подсобного хозяйства
8.1.	Дополнительные сведения об использовании земельного участка	—
9.	Сведения о земельных участках (землях общего пользования, территории общего пользования), посредством которых обеспечивается доступ	—
10.	Иные сведения	—
4. Пояснения к сведениям об уточняемом земельном участке с кадастровым номером		13:22:0114002:362 :

1.	—
1. Сведения о характерных точках границ уточняемого земельного участка с кадастровым номером	
Система координат _____ Зона № _____	

Обозначение характерных точек границ	Координаты, м				Метод определения координат	Формулы, примененные для расчета средней квадратической погрешности определения координат характерных точек границ (Mt), с подставленными в такие формулы значениями и итоговые (вычисленные) значения Mt, м	Описание закрепления точки
	содержатся в Едином государственном реестре недвижимости		определены в результате выполнения комплексных кадастровых работ				
	X	Y	X	Y			
1	2	3	4	5	6	7	8
н25788 У	—	—	418 005,03	1 330 322,55	—	0,10	—
9379	418 026,93	1 330 318,38	418 026,93	1 330 318,38			
9380	418 038,40	1 330 368,50	418 038,40	1 330 368,50			
9381	418 036,66	1 330 368,69	418 036,66	1 330 368,69			
8	418 026,19	1 330 370,99	418 026,19	1 330 370,99			
2	418 016,53	1 330 373,10	418 016,53	1 330 373,10			—
							Временный межевой знак
							Долговременный межевой знак

1	2	3	4	5	6	7	8
1	418 005,04	1 330 323,71	418 005,04	1 330 323,71	—	—	Долговременный межевой знак
н25789 У	—	—	418 007,15	1 330 331,19		0,10	—
н25788 У	—	—	418 005,03	1 330 322,55			

2. Сведения о частях границ уточняемого земельного участка с кадастровым номером 13:22:0114002:364 :

Обозначение части границ		Горизонтальное проложение (S), м	Описание прохождения части границ	Сведения о согласовании местоположения границ (согласовано/спорное)
от т.	до т.			
1	2	3	4	5
н25788У	9379	22,29	—	согласовано
9379	9380	51,42		
9380	9381	1,75		
9381	8	10,72		
8	2	9,89		
2	1	50,71		
1	н25789У	7,77		
н25789У	н25788У	8,90		

3. Сведения о характеристиках уточняемого земельного участка с кадастровым номером 13:22:0114002:364 :

№ п/п	Наименование характеристики	Значение характеристики
1	2	3
1.	Адрес земельного участка	—
1.1.	Сведения о местоположении земельного участка (при отсутствии адреса) в структурированном в соответствии с федеральной информационной адресной системой виде	Российская Федерация, Республика Мордовия, Чамзинский р-н, Чамзинка рп, Дальняя ул, 24
1.2.	Дополнительные сведения о местоположении земельного участка	—
2.	Площадь земельного участка ± величина погрешности определения (вычисления) площади ($P \pm \Delta P$), м ²	1 155 ± 12,00
3.	Формула, примененная для вычисления предельной погрешности определения площади земельного участка, с подставленными значениями и итоговые (вычисленные) значения	$3,5 * 0,10 * \sqrt{(1\ 155,00)} = 12$

1	2	3
4.	Площадь земельного участка согласно сведениям Единого государственного реестра недвижимости (Ркад), м ²	1 144,00
5.	Оценка расхождения Р и Ркад (Р - Ркад), м ²	11
6.	Предельный минимальный и максимальный размеры земельного участка (Рмин и Рмакс), м ²	Рмин = — Рмакс = —
7.	Кадастровый или иной государственный учетный номер (инвентарный) здания, сооружения, объекта незавершенного строительства, расположенного на земельном участке	13:22:0114002:2220
8.	Вид (виды) разрешенного использования	Для ведения личного подсобного хозяйства
8.1.	Дополнительные сведения об использовании земельного участка	—
9.	Сведения о земельных участках (землях общего пользования, территории общего пользования), посредством которых обеспечивается доступ	—
10.	Иные сведения	—

4. Пояснения к сведениям об уточняемом земельном участке с кадастровым номером 13:22:0114002:364 :

1. —

1. Сведения о характерных точках границ уточняемого земельного участка с кадастровым номером 13:22:0114002:369 :

Система координат — Зона № —

Обозначение характерных точек границ	Координаты, м				Метод определения координат	Формулы, примененные для расчета средней квадратической погрешности определения координат характерных точек границ (Mt), с подставленными в такие формулы значениями и итоговые (вычисленные) значения Mt, м	Описание закрепления точки	
	содержатся в Едином государственном реестре недвижимости		определены в результате выполнения комплексных кадастровых работ					
	X	Y	X	Y				
1	2	3	4	5	6	7	8	
2149	418 071,56	1 330 308,82	418 071,56	1 330 308,82	—	—	—	
2182	418 094,24	1 330 304,76	418 094,24	1 330 304,76				
25812	418 094,12	1 330 304,39	418 094,12	1 330 304,39				
2181	418 101,73	1 330 333,58	418 101,73	1 330 333,58				
н2180У	—	—	418 106,46	1 330 355,91				0,30
н25810У	—	—	418 092,85	1 330 359,10				0,10

1	2	3	4	5	6	7	8
н25930 У	—	—	418 083,82	1 330 359,67	—	0,10	—
н2151У	—	—	418 082,26	1 330 359,90			
2150	418 079,22	1 330 341,47	418 079,22	1 330 341,47			
2638	418 078,76	1 330 339,51	418 078,76	1 330 339,51			
2149	418 071,56	1 330 308,82	418 071,56	1 330 308,82			

2. Сведения о частях границ уточняемого земельного участка с кадастровым номером 13:22:0114002:369 :

Обозначение части границ		Горизонтальное проложение (S), м	Описание прохождения части границ	Сведения о согласовании местоположения границ (согласовано/спорное)
от т.	до т.			
1	2	3	4	5
2149	2182	23,04	—	согласовано
2182	25812	0,39		
25812	2181	30,17		
2181	н2180У	22,83		
н2180У	н25810У	13,98		
н25810У	н25930У	9,05		
н25930У	н2151У	1,58		
н2151У	2150	18,68		
2150	2638	2,01		
2638	2149	31,52		

3. Сведения о характеристиках уточняемого земельного участка с кадастровым номером 13:22:0114002:369 :

№ п/п	Наименование характеристики	Значение характеристики
1	2	3
1.	Адрес земельного участка	—
1.1.	Сведения о местоположении земельного участка (при отсутствии адреса) в структурированном в соответствии с федеральной информационной адресной системой виде	Российская Федерация, Республика Мордовия, Чамзинский р-н, Чамзинка рп, Дальняя ул, № 30
1.2.	Дополнительные сведения о местоположении земельного участка	—
2.	Площадь земельного участка ± величина погрешности определения (вычисления) площади ($P \pm \Delta P$), м ²	1 249 ± 12,00

1	2	3
3.	Формула, примененная для вычисления предельной погрешности определения площади земельного участка, с подставленными значениями и итоговые (вычисленные) значения	$3,5*0,10*\sqrt{(1\ 249,00)} = 12$
4.	Площадь земельного участка согласно сведениям Единого государственного реестра недвижимости (Ркад), м ²	1 237,00
5.	Оценка расхождения Р и Ркад (Р - Ркад), м ²	12
6.	Предельный минимальный и максимальный размеры земельного участка (Рмин и Рмакс), м ²	Рмин = — Рмакс = —
7.	Кадастровый или иной государственный учетный номер (инвентарный) здания, сооружения, объекта незавершенного строительства, расположенного на земельном участке	13:22:0114002:2230
8.	Вид (виды) разрешенного использования	Для индивидуального жилищного строительства
8.1.	Дополнительные сведения об использовании земельного участка	—
9.	Сведения о земельных участках (землях общего пользования, территории общего пользования), посредством которых обеспечивается доступ	—
10.	Иные сведения	—

4. Пояснения к сведениям об уточняемом земельном участке с кадастровым номером 13:22:0114002:369 :

1.	—
----	---

1. Сведения о характерных точках границ уточняемого земельного участка с кадастровым номером 13:22:0114002:372 :
Система координат — Зона № —

Обозначение характерных точек границ	Координаты, м				Метод определения координат	Формулы, примененные для расчета средней квадратической погрешности определения координат характерных точек границ (Mt), с подставленными в такие формулы значениями и итоговые (вычисленные) значения Mt, м	Описание закрепления точки
	содержатся в Едином государственном реестре недвижимости		определены в результате выполнения комплексных кадастровых работ				
	X	Y	X	Y			
1	2	3	4	5	6	7	8
2176	418 118,33	1 330 298,95	418 118,33	1 330 298,95	—	—	—
2349	418 141,90	1 330 293,48	418 141,90	1 330 293,48			
н2350У	—	—	418 154,11	1 330 344,25			

1	2	3	4	5	6	7	8
н2179У	—	—	418 130,03	1 330 350,15		0,30	
2178	418 123,13	1 330 319,61	418 123,13	1 330 319,61			
2177	418 118,26	1 330 299,61	418 118,26	1 330 299,61			
2348	418 142,11	1 330 294,88	418 142,11	1 330 294,88			
2176	418 118,33	1 330 298,95	418 118,33	1 330 298,95			

2. Сведения о частях границ уточняемого земельного участка с кадастровым номером 13:22:0114002:372 :

Обозначение части границ		Горизонтальное проложение (S), м	Описание прохождения части границ	Сведения о согласовании местоположения границ (согласовано/спорное)
от т.	до т.			
1	2	3	4	5
2176	2349	24,20	—	согласовано
2349	н2350У	52,22		
н2350У	н2179У	24,79		
н2179У	2178	31,31		
2178	2177	20,58		
2177	2348	24,31		
2348	2176	24,13		

3. Сведения о характеристиках уточняемого земельного участка с кадастровым номером 13:22:0114002:372 :

№ п/п	Наименование характеристики	Значение характеристики
1	2	3
1.	Адрес земельного участка	—
1.1.	Сведения о местоположении земельного участка (при отсутствии адреса) в структурированном в соответствии с федеральной информационной адресной системой виде	Российская Федерация, Республика Мордовия, Чамзинский р-н, Чамзинка рп, Дальняя ул, № 34
1.2.	Дополнительные сведения о местоположении земельного участка	—
2.	Площадь земельного участка ± величина погрешности определения (вычисления) площади ($P \pm \Delta P$), м ²	1 275 ± 12,00
3.	Формула, примененная для вычисления предельной погрешности определения площади земельного участка, с подставленными значениями и итоговые (вычисленные) значения	$3,5*0,10*\sqrt{(1\ 275,00)} = 12$
4.	Площадь земельного участка согласно сведениям Единого государственного реестра недвижимости (Ркад), м ²	1 255,00
5.	Оценка расхождения Р и Ркад ($P - P_{кад}$), м ²	20

1	2	3
6.	Предельный минимальный и максимальный размеры земельного участка (Р _{мин} и Р _{макс}), м ²	Р _{мин} = — Р _{макс} = —
7.	Кадастровый или иной государственный учетный номер (инвентарный) здания, сооружения, объекта незавершенного строительства, расположенного на земельном участке	13:22:0114002:2233
8.	Вид (виды) разрешенного использования	Для индивидуального жилищного строительства
8.1.	Дополнительные сведения об использовании земельного участка	—
9.	Сведения о земельных участках (землях общего пользования, территории общего пользования), посредством которых обеспечивается доступ	—
10.	Иные сведения	—

4. Пояснения к сведениям об уточняемом земельном участке с кадастровым номером 13:22:0114002:372 :

1.	—
----	---

1. Сведения о характерных точках границ уточняемого земельного участка с кадастровым номером 13:22:0114002:113 :

Система координат — Зона № —

Обозначение характерных точек границ	Координаты, м				Метод определения координат	Формулы, примененные для расчета средней квадратической погрешности определения координат характерных точек границ (Mt), с подставленными в такие формулы значениями и итоговые (вычисленные) значения Mt, м	Описание закрепления точки
	содержатся в Едином государственном реестре недвижимости		определены в результате выполнения комплексных кадастровых работ				
	X	Y	X	Y			
1	2	3	4	5	6	7	8
1967	30 531,87	33 117,79	—	—	—	0,30	—
1968	30 541,37	33 172,90	—	—			
1969	30 511,14	33 179,15	—	—			
1970	30 500,38	33 124,31	—	—			
н25976 У	—	—	418 189,02	1 330 393,18	—	0,10	—
н25975 У	—	—	418 185,94	1 330 379,40			
н25974 У	—	—	418 184,93	1 330 375,90			

1	2	3	4	5	6	7	8
н25973 У	—	—	418 183,28	1 330 366,81	—	0,10	—
н25972 У	—	—	418 182,77	1 330 363,33			
н25971 У	—	—	418 181,51	1 330 359,79			
н25969 У	—	—	418 176,60	1 330 339,13			
н25990 У	—	—	418 207,72	1 330 331,59			
н25991 У	—	—	418 211,54	1 330 348,59			
н25992 У	—	—	418 214,17	1 330 358,66			
н25993 У	—	—	418 213,94	1 330 360,74			
н25994 У	—	—	418 217,35	1 330 375,96			
н25995 У	—	—	418 217,94	1 330 375,83			
н25996 У	—	—	418 219,85	1 330 386,50			
1967	30 531,87	33 117,79	—	—			

2. Сведения о частях границ уточняемого земельного участка с кадастровым номером 13:22:0114002:113 :

Обозначение части границ		Горизонтальное проложение (S), м	Описание прохождения части границ	Сведения о согласовании местоположения границ (согласовано/спорное)
от т.	до т.			
1	2	3	4	5
н25976У	н25975У	14,12	—	согласовано
н25975У	н25974У	3,64		
н25974У	н25973У	9,24		
н25973У	н25972У	3,52		
н25972У	н25971У	3,76		
н25971У	н25969У	21,24		
н25969У	н25990У	32,02		
н25990У	н25991У	17,42		

1	2	3	4	5
н25991У	н25992У	10,41	—	согласовано
н25992У	н25993У	2,09		
н25993У	н25994У	15,60		
н25994У	н25995У	0,60		
н25995У	н25996У	10,84		
н25996У	н25976У	31,55		

3. Сведения о характеристиках уточняемого земельного участка с кадастровым номером 13:22:0114002:113 :

№ п/п	Наименование характеристики	Значение характеристики
1	2	3
1.	Адрес земельного участка	—
1.1.	Сведения о местоположении земельного участка (при отсутствии адреса) в структурированном в соответствии с федеральной информационной адресной системой виде	Российская Федерация, Республика Мордовия, Чамзинский р-н, Чамзинка рп, Новая ул, 16
1.2.	Дополнительные сведения о местоположении земельного участка	—
2.	Площадь земельного участка ± величина погрешности определения (вычисления) площади ($P \pm \Delta P$), м ²	1 772 ± 15,00
3.	Формула, примененная для вычисления предельной погрешности определения площади земельного участка, с подставленными значениями и итоговые (вычисленные) значения	$3,5*0,10*\sqrt{(1\ 772,00)} = 15$
4.	Площадь земельного участка согласно сведениям Единого государственного реестра недвижимости (Ркад), м ²	1 761,00
5.	Оценка расхождения Р и Ркад ($P - P_{кад}$), м ²	11
6.	Предельный минимальный и максимальный размеры земельного участка (Рмин и Рмакс), м ²	Рмин = — Рмакс = —
7.	Кадастровый или иной государственный учетный номер (инвентарный) здания, сооружения, объекта незавершенного строительства, расположенного на земельном участке	13:22:0114002:2185
8.	Вид (виды) разрешенного использования	Для индивидуального жилищного строительства
8.1.	Дополнительные сведения об использовании земельного участка	—
9.	Сведения о земельных участках (землях общего пользования, территории общего пользования), посредством которых обеспечивается доступ	—
10.	Иные сведения	—

4. Пояснения к сведениям об уточняемом земельном участке с кадастровым номером 13:22:0114002:113 :

1. —

1. Сведения о характерных точках границ уточняемого земельного участка с кадастровым номером 13:22:0114002:114 :

Система координат — Зона № —

Обозначение характерных точек границ	Координаты, м				Метод определения координат	Формулы, примененные для расчета средней квадратической погрешности определения координат характерных точек границ (Mt), с подставленными в такие формулы значениями и итоговые (вычисленные) значения Mt, м	Описание закрепления точки
	содержатся в Едином государственном реестре недвижимости		определены в результате выполнения комплексных кадастровых работ				
	X	Y	X	Y			
1	2	3	4	5	6	7	8
н25927 У	—	—	418 068,02	1 330 394,67	—	0,10	—
н25926 У	—	—	418 063,39	1 330 373,78			
н25925 У	—	—	418 061,70	1 330 363,89			
н2151У	—	—	418 082,26	1 330 359,90			
н25930 У	—	—	418 083,82	1 330 359,67			
н25931 У	—	—	418 089,90	1 330 386,06			
н25932 У	—	—	418 091,33	1 330 389,94			
н25933 У	—	—	418 094,77	1 330 407,32			
1705	418 085,30	1 330 359,76	—	—			
н1706У	—	—	418 095,94	1 330 413,47			
1707	418 062,97	1 330 365,06	—	—	0,30	—	
1708	418 073,48	1 330 418,11	—	—			
н25934 У	—	—	418 085,91	1 330 415,66	—	0,10	—

1	2	3	4	5	6	7	8
н25935 У	—	—	418 082,03	1 330 416,64	—	0,10	—
н25928 У	—	—	418 073,55	1 330 418,39			
н25927 У	—	—	418 068,02	1 330 394,67			

2. Сведения о частях границ уточняемого земельного участка с кадастровым номером 13:22:0114002:114 :

Обозначение части границ		Горизонтальное проложение (S), м	Описание прохождения части границ	Сведения о согласовании местоположения границ (согласовано/спорное)
от т.	до т.			
1	2	3	4	5
н25927У	н25926У	21,40	—	согласовано
н25926У	н25925У	10,03		
н25925У	н2151У	20,94		
н2151У	н25930У	1,58		
н25930У	н25931У	27,08		
н25931У	н25932У	4,14		
н25932У	н25933У	17,72		
н25933У	н1706У	6,26		
н1706У	н25934У	10,27		
н25934У	н25935У	4,00		
н25935У	н25928У	8,66		
н25928У	н25927У	24,36		

3. Сведения о характеристиках уточняемого земельного участка с кадастровым номером 13:22:0114002:114 :

№ п/п	Наименование характеристики	Значение характеристики
1	2	3
1.	Адрес земельного участка	—
1.1.	Сведения о местоположении земельного участка (при отсутствии адреса) в структурированном в соответствии с федеральной информационной адресной системой виде	Российская Федерация, Республика Мордовия, Чамзинский р-н, Чамзинка рп, Новая ул, 11
1.2.	Дополнительные сведения о местоположении земельного участка	—
2.	Площадь земельного участка ± величина погрешности определения (вычисления) площади ($P \pm \Delta P$), м ²	1 289 ± 13,00

1	2	3
3.	Формула, примененная для вычисления предельной погрешности определения площади земельного участка, с подставленными значениями и итоговые (вычисленные) значения	$3,5*0,10*\sqrt{(1\ 289,00)} = 13$
4.	Площадь земельного участка согласно сведениям Единого государственного реестра недвижимости (Ркад), м ²	1 248,00
5.	Оценка расхождения Р и Ркад (Р - Ркад), м ²	41
6.	Предельный минимальный и максимальный размеры земельного участка (Рмин и Рмакс), м ²	Рмин = — Рмакс = —
7.	Кадастровый или иной государственный учетный номер (инвентарный) здания, сооружения, объекта незавершенного строительства, расположенного на земельном участке	13:22:0114002:2138
8.	Вид (виды) разрешенного использования	Для индивидуального жилищного строительства
8.1.	Дополнительные сведения об использовании земельного участка	—
9.	Сведения о земельных участках (землях общего пользования, территории общего пользования), посредством которых обеспечивается доступ	—
10.	Иные сведения	—

4. Пояснения к сведениям об уточняемом земельном участке с кадастровым номером 13:22:0114002:114 :

1.	—
----	---

1. Сведения о характерных точках границ уточняемого земельного участка с кадастровым номером 13:22:0114002:1269 :
Система координат — Зона № —

Обозначение характерных точек границ	Координаты, м				Метод определения координат	Формулы, примененные для расчета средней квадратической погрешности определения координат характерных точек границ (Mt), с подставленными в такие формулы значениями и итоговые (вычисленные) значения Mt, м	Описание закрепления точки
	содержатся в Едином государственном реестре недвижимости		определены в результате выполнения комплексных кадастровых работ				
	X	Y	X	Y			
1	2	3	4	5	6	7	8
н25887 У	—	—	418 006,28	1 330 430,70	—	0,10	—

1	2	3	4	5	6	7	8	
н25888 У	—	—	418 003,84	1 330 431,41	—	0,10	—	
н25889 У	—	—	418 003,21	1 330 433,25				
н25890 У	—	—	417 993,37	1 330 435,39				
н25881 У	—	—	417 983,29	1 330 436,62				
н25882 У	—	—	417 980,42	1 330 424,24				
н25893 У	—	—	417 972,60	1 330 391,79				
н1845У	—	—	417 969,92	1 330 382,70		0,30	Долговременный межевой знак	
н1846У	—	—	417 993,45	1 330 377,90				
1842	418 006,04	1 330 429,79	—	—		—	0,30	—
1843	418 002,06	1 330 432,79	—	—				
1844	417 983,75	1 330 436,36	—	—				
н25891 У	—	—	417 996,65	1 330 392,63		0,10	—	
н25892 У	—	—	418 004,79	1 330 425,92				
н25887 У	—	—	418 006,28	1 330 430,70				

2. Сведения о частях границ уточняемого земельного участка с кадастровым номером 13:22:0114002:1269 :

Обозначение части границ		Горизонтальное проложение (S), м	Описание прохождения части границ	Сведения о согласовании местоположения границ (согласовано/спорное)
от т.	до т.			
1	2	3	4	5
н25887У	н25888У	2,54	—	согласовано
н25888У	н25889У	1,94		
н25889У	н25890У	10,07		
н25890У	н25881У	10,15		
н25881У	н25882У	12,71		
н25882У	н25893У	33,38		

1	2	3	4	5
н25893У	н1845У	9,48	—	согласовано
н1845У	н1846У	24,01		
н1846У	н25891У	15,07		
н25891У	н25892У	34,27		
н25892У	н25887У	5,01		

3. Сведения о характеристиках уточняемого земельного участка с кадастровым номером 13:22:0114002:1269 :

№ п/п	Наименование характеристики	Значение характеристики
1	2	3
1.	Адрес земельного участка	—
1.1.	Сведения о местоположении земельного участка (при отсутствии адреса) в структурированном в соответствии с федеральной информационной адресной системой виде	Российская Федерация, Республика Мордовия, Чамзинский р-н, Чамзинка рп, Новая ул, № 7
1.2.	Дополнительные сведения о местоположении земельного участка	—
2.	Площадь земельного участка ± величина погрешности определения (вычисления) площади ($P \pm \Delta P$), м ²	1 306 ± 13,00
3.	Формула, примененная для вычисления предельной погрешности определения площади земельного участка, с подставленными значениями и итоговые (вычисленные) значения	$3,5*0,10*\sqrt{(1\ 306,00)} = 13$
4.	Площадь земельного участка согласно сведениям Единого государственного реестра недвижимости (Ркад), м ²	1 305,00
5.	Оценка расхождения Р и Ркад ($P - P_{кад}$), м ²	1
6.	Предельный минимальный и максимальный размеры земельного участка (Рмин и Рмакс), м ²	Рмин = — Рмакс = —
7.	Кадастровый или иной государственный учетный номер (инвентарный) здания, сооружения, объекта незавершенного строительства, расположенного на земельном участке	13:22:0114002:2487
8.	Вид (виды) разрешенного использования	Для обслуживания жилого дома
8.1.	Дополнительные сведения об использовании земельного участка	—
9.	Сведения о земельных участках (землях общего пользования, территории общего пользования), посредством которых обеспечивается доступ	—
10.	Иные сведения	—

4. Пояснения к сведениям об уточняемом земельном участке с кадастровым номером 13:22:0114002:1269 :

1.							
1. Сведения о характерных точках границ уточняемого земельного участка с кадастровым номером					13:22:0114002:199		
Система координат _____					Зона № _____		
Обозначение характерных точек границ	Координаты, м				Метод определения координат	Формулы, примененные для расчета средней квадратической погрешности определения координат характерных точек границ (Mt), с подставленными в такие формулы значениями и итоговые (вычисленные) значения Mt, м	Описание закрепления точки
	содержатся в Едином государственном реестре недвижимости		определены в результате выполнения комплексных кадастровых работ				
	X	Y	X	Y			
1	2	3	4	5	6	7	8
н25898 У	—	—	418 006,81	1 330 431,62	—	0,10	—
н25887 У	—	—	418 006,28	1 330 430,70			
н25892 У	—	—	418 004,79	1 330 425,92			
н25891 У	—	—	417 996,65	1 330 392,63			
н1846У	—	—	417 993,45	1 330 377,90		0,30	Долговременный межевой знак
1855	418 015,69	1 330 373,28	418 015,69	1 330 373,28		—	
1853	418 027,49	1 330 427,35	—	—		—	
1854	418 006,51	1 330 431,60	—	—		0,30	—
1842	418 006,04	1 330 429,79	—	—		—	
н25899 У	—	—	418 019,91	1 330 390,55		0,10	
н25900 У	—	—	418 026,41	1 330 420,29			
н25901 У	—	—	418 027,31	1 330 422,97			

1	2	3	4	5	6	7	8
н25902 У	—	—	418 028,80	1 330 427,37	—	0,10	—
н25898 У	—	—	418 006,81	1 330 431,62			

2. Сведения о частях границ уточняемого земельного участка с кадастровым номером 13:22:0114002:199 :

Обозначение части границ		Горизонтальное проложение (S), м	Описание прохождения части границ	Сведения о согласовании местоположения границ (согласовано/спорное)
от т.	до т.			
1	2	3	4	5
н25898У	н25887У	1,06	—	согласовано
н25887У	н25892У	5,01		
н25892У	н25891У	34,27		
н25891У	н1846У	15,07		
н1846У	1855	22,71		
1855	н25899У	17,78		
н25899У	н25900У	30,44		
н25900У	н25901У	2,83		
н25901У	н25902У	4,65		
н25902У	н25898У	22,40		

3. Сведения о характеристиках уточняемого земельного участка с кадастровым номером 13:22:0114002:199 :

№ п/п	Наименование характеристики	Значение характеристики
1	2	3
1.	Адрес земельного участка	—
1.1.	Сведения о местоположении земельного участка (при отсутствии адреса) в структурированном в соответствии с федеральной информационной адресной системой виде	Российская Федерация, Республика Мордовия, Чамзинский р-н, Чамзинка рп, Новая ул, 8
1.2.	Дополнительные сведения о местоположении земельного участка	—
2.	Площадь земельного участка ± величина погрешности определения (вычисления) площади ($P \pm \Delta P$), м ²	1 263 ± 12,00
3.	Формула, примененная для вычисления предельной погрешности определения площади земельного участка, с подставленными значениями и итоговые (вычисленные) значения	$3,5 * 0,10 * \sqrt{(1\ 263,00)} = 12$

1	2	3
4.	Площадь земельного участка согласно сведениям Единого государственного реестра недвижимости (Ркад), м ²	1 220,00
5.	Оценка расхождения Р и Ркад (Р - Ркад), м ²	43
6.	Предельный минимальный и максимальный размеры земельного участка (Рмин и Рмакс), м ²	Рмин = — Рмакс = —
7.	Кадастровый или иной государственный учетный номер (инвентарный) здания, сооружения, объекта незавершенного строительства, расположенного на земельном участке	13:22:0114002:2061
8.	Вид (виды) разрешенного использования	Для индивидуального жилищного строительства
8.1.	Дополнительные сведения об использовании земельного участка	—
9.	Сведения о земельных участках (землях общего пользования, территории общего пользования), посредством которых обеспечивается доступ	—
10.	Иные сведения	—

4. Пояснения к сведениям об уточняемом земельном участке с кадастровым номером 13:22:0114002:199 :

1.	—
----	---

1. Сведения о характерных точках границ уточняемого земельного участка с кадастровым номером 13:22:0114002:485 :

Система координат — Зона № —

Обозначение характерных точек границ	Координаты, м				Метод определения координат	Формулы, примененные для расчета средней квадратической погрешности определения координат характерных точек границ (Mt), с подставленными в такие формулы значениями и итоговые (вычисленные) значения Mt, м	Описание закрепления точки
	содержатся в Едином государственном реестре недвижимости		определены в результате выполнения комплексных кадастровых работ				
	X	Y	X	Y			
1	2	3	4	5	6	7	8
н2572У	—	—	418 119,25	1 330 409,54	—	0,30	—
2573	418 111,15	1 330 373,10	—	—			
н25947У	—	—	418 113,64	1 330 385,22		0,10	
н25946У	—	—	418 108,84	1 330 366,05		0,30	
н2180У	—	—	418 106,46	1 330 355,91			

1	2	3	4	5	6	7	8
н2179У	—	—	418 130,03	1 330 350,15	—	0,30	—
2574	418 133,87	1 330 372,85	—	—			
2575	418 138,56	1 330 392,52	—	—			
2571	418 141,04	1 330 404,80	—	—			
н25949 У	—	—	418 132,45	1 330 366,06		0,10	
н25950 У	—	—	418 137,60	1 330 384,58			
н25951 У	—	—	418 139,77	1 330 397,12			
н25952 У	—	—	418 141,00	1 330 404,23			
н2572У	—	—	418 119,25	1 330 409,54	0,30		

2. Сведения о частях границ уточняемого земельного участка с кадастровым номером 13:22:0114002:485 :

Обозначение части границ		Горизонтальное проложение (S), м	Описание прохождения части границ	Сведения о согласовании местоположения границ (согласовано/спорное)
от т.	до т.			
1	2	3	4	5
н2572У	н25947У	24,96	—	согласовано
н25947У	н25946У	19,76		
н25946У	н2180У	10,42		
н2180У	н2179У	24,26		
н2179У	н25949У	16,09		
н25949У	н25950У	19,22		
н25950У	н25951У	12,73		
н25951У	н25952У	7,22		
н25952У	н2572У	22,39		

3. Сведения о характеристиках уточняемого земельного участка с кадастровым номером 13:22:0114002:485 :

№ п/п	Наименование характеристики	Значение характеристики
1	2	3

1	2	3
1.	Адрес земельного участка	—
1.1.	Сведения о местоположении земельного участка (при отсутствии адреса) в структурированном в соответствии с федеральной информационной адресной системой виде	Российская Федерация, Республика Мордовия, Чамзинский р-н, Чамзинка рп, Новая ул, № 13.
1.2.	Дополнительные сведения о местоположении земельного участка	—
2.	Площадь земельного участка ± величина погрешности определения (вычисления) площади ($P \pm \Delta P$), м ²	1 280 ± 13,00
3.	Формула, примененная для вычисления предельной погрешности определения площади земельного участка, с подставленными значениями и итоговые (вычисленные) значения	$3,5*0,10*\sqrt{(1\ 280,00)} = 13$
4.	Площадь земельного участка согласно сведениям Единого государственного реестра недвижимости (Ркад), м ²	1 259,00
5.	Оценка расхождения Р и Ркад ($P - P_{кад}$), м ²	21
6.	Предельный минимальный и максимальный размеры земельного участка (Рмин и Рмакс), м ²	Рмин = — Рмакс = —
7.	Кадастровый или иной государственный учетный номер (инвентарный) здания, сооружения, объекта незавершенного строительства, расположенного на земельном участке	13:22:0114002:2492
8.	Вид (виды) разрешенного использования	Для обслуживания жилого дома
8.1.	Дополнительные сведения об использовании земельного участка	—
9.	Сведения о земельных участках (землях общего пользования, территории общего пользования), посредством которых обеспечивается доступ	—
10.	Иные сведения	—
4. Пояснения к сведениям об уточняемом земельном участке с кадастровым номером		13:22:0114002:485 :
1.	—	—

1. Сведения о характерных точках границ уточняемого земельного участка с кадастровым номером

13:22:0114002:6178

Система координат

Зона №

Обозначение характерных точек границ	Координаты, м				Метод определения координат	Формулы, примененные для расчета средней квадратической погрешности определения координат характерных точек границ (Mt), с подставленными в такие формулы значениями и итоговые (вычисленные) значения Mt, м	Описание закрепления точки
	содержатся в Едином государственном реестре недвижимости		определены в результате выполнения комплексных кадастровых работ				
	X	Y	X	Y			
1	2	3	4	5	6	7	8
н25907 У	—	—	418 040,36	1 330 425,08	—	0,10	—
н25906 У	—	—	418 038,54	1 330 416,65			
н26012	—	—	418 039,96	1 330 416,37			
н26013	—	—	418 038,94	1 330 411,04		Временный межевой знак	
н25905 У	—	—	418 031,91	1 330 412,47		—	
6	418 030,66	1 330 406,87	418 030,66	1 330 406,87		—	Временный межевой знак
7	418 035,18	1 330 406,04	418 035,18	1 330 406,04			
8	418 026,19	1 330 370,99	—	—			
9381	418 036,66	1 330 368,69	—	—		0,10	Долговременный межевой знак
2	418 049,63	1 330 422,76	—	—		—	Временный межевой знак
1	418 038,60	1 330 425,04	—	—			
2	418 037,26	1 330 418,26	—	—			
3	418 038,93	1 330 418,01	—	—			
4	418 037,88	1 330 411,29	—	—			
5	418 030,30	1 330 412,47	—	—			
н25904 У	—	—	418 030,17	1 330 384,72	0,10	—	
н25903 У	—	—	418 026,91	1 330 370,97			

1	2	3	4	5	6	7	8
9380	—	—	418 038,40	1 330 368,50	—	0,10	—
н25909 У	—	—	418 039,16	1 330 369,36			
н25910 У	—	—	418 040,85	1 330 377,15			
н25911 У	—	—	418 044,68	1 330 393,67			
н25912 У	—	—	418 048,14	1 330 410,11			
н25913 У	—	—	418 049,68	1 330 418,76			
н25914 У	—	—	418 050,43	1 330 422,98			
н25907 У	—	—	418 040,36	1 330 425,08			

2. Сведения о частях границ уточняемого земельного участка с кадастровым номером 13:22:0114002:6178 :

Обозначение части границ		Горизонтальное проложение (S), м	Описание прохождения части границ	Сведения о согласовании местоположения границ (согласовано/спорное)
от т.	до т.			
1	2	3	4	5
н25907У	н25906У	8,62	—	согласовано
н25906У	н26012	1,45		
н26012	н26013	5,43		
н26013	н25905У	7,17		
н25905У	6	5,74		
6	7	4,60		
7	н25904У	21,90		
н25904У	н25903У	14,13		
н25903У	9380	11,75		
9380	н25909У	1,15		
н25909У	н25910У	7,97		
н25910У	н25911У	16,96		
н25911У	н25912У	16,80		
н25912У	н25913У	8,79		
н25913У	н25914У	4,29		

1	2	3	4	5
н25914У	н25907У	10,29	—	согласовано

3. Сведения о характеристиках уточняемого земельного участка с кадастровым номером 13:22:0114002:6178 :

№ п/п	Наименование характеристики	Значение характеристики
1	2	3
1.	Адрес земельного участка	431700, Российская Федерация, Республика Мордовия, Чамзинский р-н, Чамзинка с/с, Чамзинка рп, Новая ул, уч 9
1.1.	Сведения о местоположении земельного участка (при отсутствии адреса) в структурированном в соответствии с федеральной информационной адресной системой виде	—
1.2.	Дополнительные сведения о местоположении земельного участка	—
2.	Площадь земельного участка ± величина погрешности определения (вычисления) площади ($P \pm \Delta P$), м ²	669 ± 9,00
3.	Формула, примененная для вычисления предельной погрешности определения площади земельного участка, с подставленными значениями и итоговые (вычисленные) значения	$3,5 * 0,10 * \sqrt{(669,00)} = 9$
4.	Площадь земельного участка согласно сведениям Единого государственного реестра недвижимости (Ркад), м ²	612,00
5.	Оценка расхождения Р и Ркад ($P - P_{кад}$), м ²	57
6.	Предельный минимальный и максимальный размеры земельного участка (Рмин и Рмакс), м ²	Рмин = — Рмакс = —
7.	Кадастровый или иной государственный учетный номер (инвентарный) здания, сооружения, объекта незавершенного строительства, расположенного на земельном участке	13:22:0114002:6461
8.	Вид (виды) разрешенного использования	для индивидуального жилищного строительства, условно-разрешенный вид - блокированная жилая застройка
8.1.	Дополнительные сведения об использовании земельного участка	—
9.	Сведения о земельных участках (землях общего пользования, территории общего пользования), посредством которых обеспечивается доступ	—
10.	Иные сведения	—

4. Пояснения к сведениям об уточняемом земельном участке с кадастровым номером 13:22:0114002:6178 :

1.	—
----	---

1. Сведения о характерных точках границ уточняемого земельного участка с кадастровым номером

13:22:0114002:6179

Система координат

Зона №

Обозначение характерных точек границ	Координаты, м				Метод определения координат	Формулы, примененные для расчета средней квадратической погрешности определения координат характерных точек границ (Mt), с подставленными в такие формулы значениями и итоговые (вычисленные) значения Mt, м	Описание закрепления точки	
	содержатся в Едином государственном реестре недвижимости		определены в результате выполнения комплексных кадастровых работ					
	X	Y	X	Y				
1	2	3	4	5	6	7	8	
н25903 У	—	—	418 026,91	1 330 370,97	—	0,10	—	
н25904 У	—	—	418 030,17	1 330 384,72		0,10	—	
7	—	—	418 035,18	1 330 406,04		—	Временный межевой знак	
6	—	—	418 030,66	1 330 406,87		—		
н25905 У	—	—	418 031,91	1 330 412,47		0,10	—	
н26013	—	—	418 038,94	1 330 411,04			Временный межевой знак	
н26012	—	—	418 039,96	1 330 416,37				—
н25906 У	—	—	418 038,54	1 330 416,65			—	
н25907 У	—	—	418 040,36	1 330 425,08			—	
н26014 У	—	—	418 032,56	1 330 426,92			0,10	—
н25902 У	—	—	418 028,80	1 330 427,37			—	
н25901 У	—	—	418 027,31	1 330 422,97			—	
н25900 У	—	—	418 026,41	1 330 420,29			—	
н25899 У	—	—	418 019,91	1 330 390,55			—	

1	2	3	4	5	6	7	8	
1855	418 015,69	1 330 373,28	418 015,69	1 330 373,28	—	—	Долговременный межевой знак	
2	418 016,53	1 330 373,10	418 016,53	1 330 373,10				
8	418 026,19	1 330 370,99	—	—				
7	418 034,91	1 330 406,22	—	—		0,10	Временный межевой знак	
6	418 029,44	1 330 407,09	—	—				
5	418 030,30	1 330 412,47	—	—				
4	418 037,88	1 330 411,29	—	—				
3	418 038,93	1 330 418,01	—	—				
2	418 037,26	1 330 418,26	—	—				
1	418 038,60	1 330 425,04	—	—				
1853	418 027,49	1 330 427,35	—	—		—	Долговременный межевой знак	
н25903 У	—	—	418 026,91	1 330 370,97				
						0,10	—	

2. Сведения о частях границ уточняемого земельного участка с кадастровым номером 13:22:0114002:6179 :

Обозначение части границ		Горизонтальное проложение (S), м	Описание прохождения части границ	Сведения о согласовании местоположения границ (согласовано/спорное)
от т.	до т.			
1	2	3	4	5
н25903У	н25904У	14,13	—	согласовано
н25904У	7	21,90		
7	6	4,60		
6	н25905У	5,74		
н25905У	н26013	7,17		
н26013	н26012	5,43		
н26012	н25906У	1,45		
н25906У	н25907У	8,62		
н25907У	н26014У	8,01		
н26014У	н25902У	3,79		
н25902У	н25901У	4,65		
н25901У	н25900У	2,83		
н25900У	н25899У	30,44		
н25899У	1855	17,78		

1	2	3	4	5
1855	2	0,86	—	согласовано
2	н25903У	10,60	—	

3. Сведения о характеристиках уточняемого земельного участка с кадастровым номером 13:22:0114002:6179 :

№ п/п	Наименование характеристики	Значение характеристики
1	2	3
1.	Адрес земельного участка	431700, Российская Федерация, Республика Мордовия, Чамзинский р-н, Чамзинка с/с, Чамзинка рп, Новая ул, уч 9 А
1.1.	Сведения о местоположении земельного участка (при отсутствии адреса) в структурированном в соответствии с федеральной информационной адресной системой виде	—
1.2.	Дополнительные сведения о местоположении земельного участка	—
2.	Площадь земельного участка ± величина погрешности определения (вычисления) площади ($P \pm \Delta P$), м ²	635 ± 9,00
3.	Формула, примененная для вычисления предельной погрешности определения площади земельного участка, с подставленными значениями и итоговые (вычисленные) значения	$3,5 * 0,10 * \sqrt{(635,00)} = 9$
4.	Площадь земельного участка согласно сведениям Единого государственного реестра недвижимости (Ркад), м ²	611,00
5.	Оценка расхождения Р и Ркад ($P - P_{кад}$), м ²	24
6.	Предельный минимальный и максимальный размеры земельного участка (Рмин и Рмакс), м ²	Рмин = — Рмакс = —
7.	Кадастровый или иной государственный учетный номер (инвентарный) здания, сооружения, объекта незавершенного строительства, расположенного на земельном участке	13:22:0114002:6462
8.	Вид (виды) разрешенного использования	для индивидуального жилищного строительства; условно разрешенный вид-Блокированная жилая застройка
8.1.	Дополнительные сведения об использовании земельного участка	—
9.	Сведения о земельных участках (землях общего пользования, территории общего пользования), посредством которых обеспечивается доступ	—
10.	Иные сведения	—

4. Пояснения к сведениям об уточняемом земельном участке с кадастровым номером 13:22:0114002:6179 :

1.	—
----	---

1	2	3
1.	Адрес земельного участка	Российская Федерация, Республика Мордовия, Чамзинский р-н, Чамзинка рп, Зеленая ул
1.1.	Сведения о местоположении земельного участка (при отсутствии адреса) в структурированном в соответствии с федеральной информационной адресной системой виде	—
1.2.	Дополнительные сведения о местоположении земельного участка	—
2.	Площадь земельного участка ± величина погрешности определения (вычисления) площади ($P \pm \Delta P$), м ²	752 ± 10,00
3.	Формула, примененная для вычисления предельной погрешности определения площади земельного участка, с подставленными значениями и итоговые (вычисленные) значения	$3,5*0,10*\sqrt{(752,00)} = 10$
4.	Площадь земельного участка согласно сведениям Единого государственного реестра недвижимости (Ркад), м ²	750,00
5.	Оценка расхождения P и Ркад ($P - P_{кад}$), м ²	2
6.	Предельный минимальный и максимальный размеры земельного участка (Рмин и Рмакс), м ²	Рмин = — Рмакс = —
7.	Кадастровый или иной государственный учетный номер (инвентарный) здания, сооружения, объекта незавершенного строительства, расположенного на земельном участке	13:22:0114002:5576
8.	Вид (виды) разрешенного использования	магазины
8.1.	Дополнительные сведения об использовании земельного участка	—
9.	Сведения о земельных участках (землях общего пользования, территории общего пользования), посредством которых обеспечивается доступ	—
10.	Иные сведения	—
4. Пояснения к сведениям об уточняемом земельном участке с кадастровым номером		13:22:0114002:6328 :
1.	—	—

1. Сведения о характерных точках границ уточняемого земельного участка с кадастровым номером

13:22:0114002:1278

Система координат —

Зона № —

Обозначение характерных точек границ	Координаты, м				Метод определения координат	Формулы, примененные для расчета средней квадратической погрешности определения координат характерных точек границ (Mt), с подставленными в такие формулы значениями и итоговые (вычисленные) значения Mt, м	Описание закрепления точки
	содержатся в Едином государственном реестре недвижимости		определены в результате выполнения комплексных кадастровых работ				
	X	Y	X	Y			
1	2	3	4	5	6	7	8
13:22:0114002:1276							
1825/н1 825	417 643,41	1 330 331,63	417 643,41	1 330 331,63	—	0,30	Временный межевой знак
1831/н1 831	417 623,34	1 330 340,50	417 623,34	1 330 340,50			
1827/н1 827	417 595,69	1 330 352,25	417 595,69	1 330 352,25			
1828/н1 828У	417 586,41	1 330 328,13	417 585,60	1 330 328,17		0,10	—
н26040 У	—	—	417 588,21	1 330 327,00			
1829/н1 829У	417 607,50	1 330 320,88	417 607,50	1 330 320,88		0,30	
1830/н1 830У	417 642,38	1 330 309,50	417 642,38	1 330 309,50			
1826/н1 826	417 645,16	1 330 308,88	417 645,16	1 330 308,88			
1825/н1 825	417 643,41	1 330 331,63	417 643,41	1 330 331,63			Временный межевой знак
13:22:0114002:1277							
1823/н1 823	417 646,81	1 330 308,50	417 646,97	1 330 306,66	—	0,30	—
н25424 У	—	—	417 658,94	1 330 303,81		0,10	

1	2	3	4	5	6	7	8
1832	417 675,34	1 330 302,38	417 673,86	1 330 300,50	—	0,30	—
н25426 У	—	—	417 676,90	1 330 313,03		0,10	
1833	417 678,28	1 330 318,00	417 677,81	1 330 316,82		0,30	
1834	417 653,16	1 330 323,25	417 655,05	1 330 323,61			
1835	417 651,63	1 330 328,13	417 653,75	1 330 327,28			
26039	417 647,58	1 330 330,58	417 647,58	1 330 330,58		—	Временный межевой знак
1824	417 644,94	1 330 331,13	417 644,94	1 330 331,13			
1823	417 646,81	1 330 308,50	417 646,81	1 330 308,50			0,30
1823/н1 823	417 646,81	1 330 308,50	417 646,97	1 330 306,66			

2. Сведения о частях границ уточняемого земельного участка с кадастровым номером 13:22:0114002:1278 :

Обозначение части границ		Горизонтальное проложение (S), м	Описание прохождения части границ	Сведения о согласовании местоположения границ (согласовано/спорное)
от т.	до т.			
1	2	3	4	5
13:22:0114002:1276				
н1825	н1831	21,94	—	согласовано
н1831	н1827	30,04		
н1827	н1828У	26,11		
н1828У	н26040У	2,86		
н26040У	н1829У	20,24		
н1829У	н1830У	36,69		
н1830У	н1826	2,85		
н1826	н1825	22,82		
13:22:0114002:1277				
н1823	н25424У	12,30	—	согласовано
н25424У	1832	15,28		
1832	н25426У	12,89		
н25426У	1833	3,90		
1833	1834	23,75		
1834	1835	3,89		
1835	26039	7,00		
26039	1824	2,70		
1824	1823	22,71		

1	2	3	4	5
1823	н1823	1,85	—	согласовано

3. Сведения о характеристиках уточняемого земельного участка с кадастровым номером 13:22:0114002:1278 :

№ п/п	Наименование характеристики	Значение характеристики
1	2	3
1.	Адрес земельного участка	—
1.1.	Сведения о местоположении земельного участка (при отсутствии адреса) в структурированном в соответствии с федеральной информационной адресной системой виде	Российская Федерация, Республика Мордовия, Чамзинский р-н, Чамзинка рп, Зеленая ул, № 4
1.2.	Дополнительные сведения о местоположении земельного участка	—
2.	Площадь земельного участка ± величина погрешности определения (вычисления) площади ($P \pm \Delta P$), м ²	1 944 ± 21,00, 13:22:0114002:1276 1 358,08 ± 12,90, 13:22:0114002:1277 585,90 ± 8,47
3.	Формула, примененная для вычисления предельной погрешности определения площади земельного участка, с подставленными значениями и итоговые (вычисленные) значения	12,90 + 8,47 = 21
4.	Площадь земельного участка согласно сведениям Единого государственного реестра недвижимости (Ркад), м ²	1 875,00
5.	Оценка расхождения P и Ркад ($P - P_{кад}$), м ²	69
6.	Предельный минимальный и максимальный размеры земельного участка (P _{мин} и P _{макс}), м ²	P _{мин} = — P _{макс} = —
7.	Кадастровый или иной государственный учетный номер (инвентарный) здания, сооружения, объекта незавершенного строительства, расположенного на земельном участке	—
8.	Вид (виды) разрешенного использования	Для индивидуального жилищного строительства
8.1.	Дополнительные сведения об использовании земельного участка	—
9.	Сведения о земельных участках (землях общего пользования, территории общего пользования), посредством которых обеспечивается доступ	—
10.	Иные сведения	—

4. Пояснения к сведениям об уточняемом земельном участке с кадастровым номером 13:22:0114002:1278 :

1.	—
----	---

1. Сведения о характерных точках границ уточняемого земельного участка с кадастровым номером 13:22:0114002:2003 :
 Система координат — Зона № —

Обозначение характерных точек границ	Координаты, м				Метод определения координат	Формулы, примененные для расчета средней квадратической погрешности определения координат характерных точек границ (Mt), с подставленными в такие формулы значениями и итоговые (вычисленные) значения Mt, м	Описание закрепления точки
	содержатся в Едином государственном реестре недвижимости		определены в результате выполнения комплексных кадастровых работ				
	X	Y	X	Y			
1	2	3	4	5	6	7	8
9050	417 731,29	1 330 464,25	417 719,85	1 330 491,62	—	0,10	—
26055	417 700,16	1 330 483,78	417 700,16	1 330 483,78		—	
26060	417 702,36	1 330 478,37	417 702,36	1 330 478,37		—	
26061	417 701,62	1 330 476,05	417 701,62	1 330 476,05		0,10	
9051	417 747,41	1 330 472,76	417 697,72	1 330 474,24		—	
26058	417 683,00	1 330 467,31	417 683,00	1 330 467,31		0,10	
26059	417 681,00	1 330 467,29	417 681,00	1 330 467,29		—	
9052	417 749,97	1 330 490,74	417 679,53	1 330 468,92		0,10	
26053	417 677,39	1 330 472,35	417 677,39	1 330 472,35		—	
26054	417 666,41	1 330 466,39	417 666,41	1 330 466,39		0,10	
9053	417 694,02	1 330 549,43	417 660,23	1 330 456,31		—	
26056	417 665,55	1 330 445,88	417 665,55	1 330 445,88		0,10	
26057	417 672,21	1 330 430,95	417 672,21	1 330 430,95		—	
9054	417 675,97	1 330 530,40	417 675,36	1 330 432,44		0,10	
9055	417 725,57	1 330 476,40	417 734,39	1 330 459,73		—	
9050	417 731,29	1 330 464,25	417 719,85	1 330 491,62		0,10	

2. Сведения о частях границ уточняемого земельного участка с кадастровым номером 13:22:0114002:2003 :

Обозначение части границ		Горизонтальное проложение (S), м	Описание прохождения части границ	Сведения о согласовании местоположения границ (согласовано/спорное)
от т.	до т.			
1	2	3	4	5
9050	26055	21,19	—	согласовано
26055	26060	5,84		
26060	26061	2,44		

1	2	3	4	5
26061	9051	4,30	—	согласовано
9051	26058	16,27		
26058	26059	2,00		
26059	9052	2,19		
9052	26053	4,04		
26053	26054	12,49		
26054	9053	11,82		
9053	26056	11,71		
26056	26057	16,35		
26057	9054	3,48		
9054	9055	65,03		
9055	9050	35,05		

3. Сведения о характеристиках уточняемого земельного участка с кадастровым номером 13:22:0114002:2003 :

№ п/п	Наименование характеристики	Значение характеристики
1	2	3
1.	Адрес земельного участка	—
1.1.	Сведения о местоположении земельного участка (при отсутствии адреса) в структурированном в соответствии с федеральной информационной адресной системой виде	Российская Федерация, Республика Мордовия, Чамзинский р-н, Чамзинка рп, Зеленая ул, 8, А
1.2.	Дополнительные сведения о местоположении земельного участка	—
2.	Площадь земельного участка ± величина погрешности определения (вычисления) площади ($P \pm \Delta P$), м ²	2 220 ± 16,00
3.	Формула, примененная для вычисления предельной погрешности определения площади земельного участка, с подставленными значениями и итоговые (вычисленные) значения	$3,5 * 0,10 * \sqrt{(2\ 220,00)} = 16$
4.	Площадь земельного участка согласно сведениям Единого государственного реестра недвижимости (Ркад), м ²	2 400,00
5.	Оценка расхождения Р и Ркад ($P - P_{кад}$), м ²	180
6.	Предельный минимальный и максимальный размеры земельного участка (Рмин и Рмакс), м ²	Рмин = — Рмакс = —
7.	Кадастровый или иной государственный учетный номер (инвентарный) здания, сооружения, объекта незавершенного строительства, расположенного на земельном участке	13:22:0114002:5865; 13:22:0114002:6257; 13:22:0114002:6255

1	2	3
8.	Вид (виды) разрешенного использования	Для размещения дома многоэтажной жилой застройки
8.1.	Дополнительные сведения об использовании земельного участка	—
9.	Сведения о земельных участках (землях общего пользования, территории общего пользования), посредством которых обеспечивается доступ	—
10.	Иные сведения	—

4. Пояснения к сведениям об уточняемом земельном участке с кадастровым номером 13:22:0114002:2003 :

1. —

1. Сведения о характерных точках границ уточняемого земельного участка с кадастровым номером 13:22:0114002:103 :

Система координат — Зона № —

Обозначение характерных точек границ	Координаты, м				Метод определения координат	Формулы, примененные для расчета средней квадратической погрешности определения координат характерных точек границ (Mt), с подставленными в такие формулы значениями и итоговые (вычисленные) значения Mt, м	Описание закрепления точки
	содержатся в Едином государственном реестре недвижимости		определены в результате выполнения комплексных кадастровых работ				
	X	Y	X	Y			
1	2	3	4	5	6	7	8
1	29 981,52	33 069,30	—	—	—	0,10	—
6	29 980,73	33 095,72	—	—			
7	29 926,53	33 094,49	—	—			
5	29 926,14	33 066,17	—	—			
н26140 У	—	—	417 487,52	1 330 537,09			
н26139 У	—	—	417 499,45	1 330 565,17			
н26138 У	—	—	417 504,01	1 330 576,04			
н26161 У	—	—	417 505,41	1 330 579,38			
н26155 У	—	—	417 486,78	1 330 590,86			

1	2	3	4	5	6	7	8
н26156 У	—	—	417 465,25	1 330 551,68	—	0,10	—
н26159 У	—	—	417 458,16	1 330 537,22			
н26160 У	—	—	417 481,50	1 330 523,92			
н26157 У	—	—	417 484,31	1 330 529,30			
1	29 981,52	33 069,30	—	—			

2. Сведения о частях границ уточняемого земельного участка с кадастровым номером 13:22:0114002:103 :

Обозначение части границ		Горизонтальное проложение (S), м	Описание прохождения части границ	Сведения о согласовании местоположения границ (согласовано/спорное)
от т. 1	до т. 2			
1	2	3	4	5
н26140У	н26139У	30,51	—	согласовано
н26139У	н26138У	11,79		
н26138У	н26161У	3,62		
н26161У	н26155У	21,88		
н26155У	н26156У	44,71		
н26156У	н26159У	16,10		
н26159У	н26160У	26,86		
н26160У	н26157У	6,07		
н26157У	н26140У	8,43		

3. Сведения о характеристиках уточняемого земельного участка с кадастровым номером 13:22:0114002:103 :

№ п/п	Наименование характеристики	Значение характеристики
1	2	3
1.	Адрес земельного участка	—
1.1.	Сведения о местоположении земельного участка (при отсутствии адреса) в структурированном в соответствии с федеральной информационной адресной системой виде	431700, Российская Федерация, Республика Мордовия, Чамзинский р-н, Чамзинка рп, Зеленая ул, 20
1.2.	Дополнительные сведения о местоположении земельного участка	—
2.	Площадь земельного участка ± величина погрешности определения (вычисления) площади ($P \pm \Delta P$), м ²	1 500 ± 14,00

1	2	3
3.	Формула, примененная для вычисления предельной погрешности определения площади земельного участка, с подставленными значениями и итоговые (вычисленные) значения	$3,5*0,10*\sqrt{(1\ 500,00)} = 14$
4.	Площадь земельного участка согласно сведениям Единого государственного реестра недвижимости (Ркад), м ²	1 500,00
5.	Оценка расхождения Р и Ркад (Р - Ркад), м ²	0
6.	Предельный минимальный и максимальный размеры земельного участка (Рмин и Рмакс), м ²	Рмин = — Рмакс = —
7.	Кадастровый или иной государственный учетный номер (инвентарный) здания, сооружения, объекта незавершенного строительства, расположенного на земельном участке	—
8.	Вид (виды) разрешенного использования	Для индивидуального жилищного строительства
8.1.	Дополнительные сведения об использовании земельного участка	—
9.	Сведения о земельных участках (землях общего пользования, территории общего пользования), посредством которых обеспечивается доступ	—
10.	Иные сведения	—

4. Пояснения к сведениям об уточняемом земельном участке с кадастровым номером 13:22:0114002:103 :

1.	—
----	---

1. Сведения о характерных точках границ уточняемого земельного участка с кадастровым номером 13:22:0114002:104 :
Система координат — Зона № —

Обозначение характерных точек границ	Координаты, м				Метод определения координат	Формулы, примененные для расчета средней квадратической погрешности определения координат характерных точек границ (Mt), с подставленными в такие формулы значениями и итоговые (вычисленные) значения Mt, м	Описание закрепления точки
	содержатся в Едином государственном реестре недвижимости		определены в результате выполнения комплексных кадастровых работ				
	X	Y	X	Y			
1	2	3	4	5	6	7	8
1	29 981,52	33 069,30	—	—	—	—	—
2	30 020,20	33 071,35	—	—		0,10	
3	30 019,41	33 096,60	—	—			

1	2	3	4	5	6	7	8
4	29 980,73	33 095,70	—	—	—	0,10	—
н26151 У	—	—	417 439,44	1 330 503,05			
н26146 У	—	—	417 464,82	1 330 489,46			
н26145 У	—	—	417 467,69	1 330 494,73			
н26144 У	—	—	417 467,36	1 330 494,88			
н26143 У	—	—	417 474,13	1 330 509,44			
н26142 У	—	—	417 474,71	1 330 509,94			
н26141 У	—	—	417 480,99	1 330 522,96			
н26160 У	—	—	417 481,50	1 330 523,92			
н26159 У	—	—	417 458,16	1 330 537,22			
н26153 У	—	—	417 453,90	1 330 528,78			
н26154 У	—	—	417 452,53	1 330 526,27			
1	29 981,52	33 069,30	—	—			

2. Сведения о частях границ уточняемого земельного участка с кадастровым номером 13:22:0114002:104 :

Обозначение части границ		Горизонтальное проложение (S), м	Описание прохождения части границ	Сведения о согласовании местоположения границ (согласовано/спорное)
от т.	до т.			
1	2	3	4	5
н26151У	н26146У	28,79	—	согласовано
н26146У	н26145У	6,00		
н26145У	н26144У	0,36		
н26144У	н26143У	16,06		
н26143У	н26142У	0,77		
н26142У	н26141У	14,46		
н26141У	н26160У	1,09		

1	2	3	4	5
н26160У	н26159У	26,86	—	согласовано
н26159У	н26153У	9,45		
н26153У	н26154У	2,86		
н26154У	н26151У	26,66		

3. Сведения о характеристиках уточняемого земельного участка с кадастровым номером 13:22:0114002:104 :

№ п/п	Наименование характеристики	Значение характеристики
1	2	3
1.	Адрес земельного участка	—
1.1.	Сведения о местоположении земельного участка (при отсутствии адреса) в структурированном в соответствии с федеральной информационной адресной системой виде	431700, Российская Федерация, Республика Мордовия, Чамзинский р-н, Чамзинка рп, Зеленая ул, 20
1.2.	Дополнительные сведения о местоположении земельного участка	—
2.	Площадь земельного участка ± величина погрешности определения (вычисления) площади ($P \pm \Delta P$), м ²	1 064 ± 11,00
3.	Формула, примененная для вычисления предельной погрешности определения площади земельного участка, с подставленными значениями и итоговые (вычисленные) значения	$3,5 * 0,10 * \sqrt{(1\ 064,00)} = 11$
4.	Площадь земельного участка согласно сведениям Единого государственного реестра недвижимости (Ркад), м ²	1 000,00
5.	Оценка расхождения Р и Ркад ($P - P_{кад}$), м ²	64
6.	Предельный минимальный и максимальный размеры земельного участка (Рмин и Рмакс), м ²	Рмин = — Рмакс = —
7.	Кадастровый или иной государственный учетный номер (инвентарный) здания, сооружения, объекта незавершенного строительства, расположенного на земельном участке	13:22:0114002:2147
8.	Вид (виды) разрешенного использования	Для индивидуального жилищного строительства
8.1.	Дополнительные сведения об использовании земельного участка	—
9.	Сведения о земельных участках (землях общего пользования, территории общего пользования), посредством которых обеспечивается доступ	—
10.	Иные сведения	—

4. Пояснения к сведениям об уточняемом земельном участке с кадастровым номером 13:22:0114002:104 :

1.	—
----	---

1. Сведения о характерных точках границ уточняемого земельного участка с кадастровым номером

13:22:0114002:123

Система координат

Зона №

Обозначение характерных точек границ	Координаты, м				Метод определения координат	Формулы, примененные для расчета средней квадратической погрешности определения координат характерных точек границ (Mt), с подставленными в такие формулы значениями и итоговые (вычисленные) значения Mt, м	Описание закрепления точки
	содержатся в Едином государственном реестре недвижимости		определены в результате выполнения комплексных кадастровых работ				
	X	Y	X	Y			
1	2	3	4	5	6	7	8
187	29 925,94	33 039,34	—	—	—	0,10	—
188	29 925,88	33 016,05	—	—			
189	29 926,88	33 016,06	—	—			
190	29 926,88	33 010,61	—	—			
191	29 953,26	33 011,02	—	—			
192	29 995,33	33 011,88	—	—			
193	29 994,32	33 040,76	—	—			
194	29 957,86	33 039,92	—	—			
н9431У	—	—	417 488,58	1 330 476,15			
н26120У	—	—	417 513,28	1 330 462,80			
н26116У	—	—	417 514,23	1 330 463,54			
н26115У	—	—	417 523,94	1 330 481,30			
н26114У	—	—	417 528,00	1 330 488,28			
н26113У	—	—	417 531,14	1 330 494,47			
н26112У	—	—	417 545,22	1 330 520,81			
н26121У	—	—	417 545,90	1 330 522,43			

1	2	3	4	5	6	7	8
н26122 У	—	—	417 545,90	1 330 523,81	—	0,10	—
н26123 У	—	—	417 544,75	1 330 525,35			
н26124 У	—	—	417 540,22	1 330 527,34			
н26125 У	—	—	417 518,66	1 330 537,20			
н26126 У	—	—	417 515,01	1 330 530,55			
н26127 У	—	—	417 510,58	1 330 520,87			
187	29 925,94	33 039,34	—	—			

2. Сведения о частях границ уточняемого земельного участка с кадастровым номером 13:22:0114002:123 :

Обозначение части границ		Горизонтальное проложение (S), м	Описание прохождения части границ	Сведения о согласовании местоположения границ (согласовано/спорное)
от т.	до т.			
1	2	3	4	5
н9431У	н26120У	28,08	—	согласовано
н26120У	н26116У	1,20		
н26116У	н26115У	20,24		
н26115У	н26114У	8,07		
н26114У	н26113У	6,94		
н26113У	н26112У	29,87		
н26112У	н26121У	1,76		
н26121У	н26122У	1,38		
н26122У	н26123У	1,92		
н26123У	н26124У	4,95		
н26124У	н26125У	23,71		
н26125У	н26126У	7,59		
н26126У	н26127У	10,65		
н26127У	н9431У	49,84		

3. Сведения о характеристиках уточняемого земельного участка с кадастровым номером 13:22:0114002:123 :

№ п/п	Наименование характеристики	Значение характеристики
1	2	3
1	2	3

1	2	3
1.	Адрес земельного участка	—
1.1.	Сведения о местоположении земельного участка (при отсутствии адреса) в структурированном в соответствии с федеральной информационной адресной системой виде	Российская Федерация, Республика Мордовия, Чамзинский р-н, Чамзинка рп, Зеленая ул, 16
1.2.	Дополнительные сведения о местоположении земельного участка	—
2.	Площадь земельного участка ± величина погрешности определения (вычисления) площади ($P \pm \Delta P$), м ²	2 071 ± 16,00
3.	Формула, примененная для вычисления предельной погрешности определения площади земельного участка, с подставленными значениями и итоговые (вычисленные) значения	$3,5*0,10*\sqrt{(2\ 071,00)} = 16$
4.	Площадь земельного участка согласно сведениям Единого государственного реестра недвижимости (Ркад), м ²	1 981,00
5.	Оценка расхождения Р и Ркад ($P - P_{кад}$), м ²	90
6.	Предельный минимальный и максимальный размеры земельного участка (Рмин и Рмакс), м ²	Рмин = — Рмакс = —
7.	Кадастровый или иной государственный учетный номер (инвентарный) здания, сооружения, объекта незавершенного строительства, расположенного на земельном участке	13:22:0114002:2197
8.	Вид (виды) разрешенного использования	Для ведения личного подсобного хозяйства
8.1.	Дополнительные сведения об использовании земельного участка	—
9.	Сведения о земельных участках (землях общего пользования, территории общего пользования), посредством которых обеспечивается доступ	—
10.	Иные сведения	—
4. Пояснения к сведениям об уточняемом земельном участке с кадастровым номером		13:22:0114002:123 :
1.	—	—

1. Сведения о характерных точках границ уточняемого земельного участка с кадастровым номером

13:22:0114002:457

Система координат

Зона №

Обозначение характерных точек границ	Координаты, м				Метод определения координат	Формулы, примененные для расчета средней квадратической погрешности определения координат характерных точек границ (Mt), с подставленными в такие формулы значениями и итоговые (вычисленные) значения Mt, м	Описание закрепления точки
	содержатся в Едином государственном реестре недвижимости		определены в результате выполнения комплексных кадастровых работ				
	X	Y	X	Y			
1	2	3	4	5	6	7	8
9428	417 464,46	1 330 489,12	—	—	—	—	—
9429	417 465,27	1 330 488,79	—	—			
9430	417 469,46	1 330 486,64	—	—			
н9431У	—	—	417 488,58	1 330 476,15		0,10	
9436	417 469,37	1 330 497,27	—	—		—	
9435	417 504,65	1 330 574,32	—	—			
9434	417 532,25	1 330 562,83	—	—			
9433	417 521,15	1 330 541,60	—	—			
9432	417 499,44	1 330 497,96	—	—			
н26127 У	—	—	417 510,58	1 330 520,87		0,10	
н26126 У	—	—	417 515,01	1 330 530,55			
н26125 У	—	—	417 518,66	1 330 537,20			
н26136 У	—	—	417 526,67	1 330 554,30			
н26137 У	—	—	417 531,38	1 330 563,16			
н26138 У	—	—	417 504,01	1 330 576,04			
н26139 У	—	—	417 499,45	1 330 565,17			

1	2	3	4	5	6	7	8
н26140 У	—	—	417 487,52	1 330 537,09	—	0,10	—
н26157 У	—	—	417 484,31	1 330 529,30			
н26160 У	—	—	417 481,50	1 330 523,92			
н26141 У	—	—	417 480,99	1 330 522,96			
н26142 У	—	—	417 474,71	1 330 509,94			
н26143 У	—	—	417 474,13	1 330 509,44			
н26144 У	—	—	417 467,36	1 330 494,88			
н26145 У	—	—	417 467,69	1 330 494,73			
н26146 У	—	—	417 464,82	1 330 489,46			
9428	417 464,46	1 330 489,12	—	—			

2. Сведения о частях границ уточняемого земельного участка с кадастровым номером 13:22:0114002:457 :

Обозначение части границ		Горизонтальное проложение (S), м	Описание прохождения части границ	Сведения о согласовании местоположения границ (согласовано/спорное)
от т.	до т.			
1	2	3	4	5
н9431У	н26127У	49,84	—	согласовано
н26127У	н26126У	10,65		
н26126У	н26125У	7,59		
н26125У	н26136У	18,88		
н26136У	н26137У	10,03		
н26137У	н26138У	30,25		
н26138У	н26139У	11,79		
н26139У	н26140У	30,51		
н26140У	н26157У	8,43		
н26157У	н26160У	6,07		
н26160У	н26141У	1,09		

1	2	3	4	5
н26141У	н26142У	14,46	—	согласовано
н26142У	н26143У	0,77		
н26143У	н26144У	16,06		
н26144У	н26145У	0,36		
н26145У	н26146У	6,00		
н26146У	н9431У	27,23		

3. Сведения о характеристиках уточняемого земельного участка с кадастровым номером 13:22:0114002:457 :

№ п/п	Наименование характеристики	Значение характеристики
1	2	3
1.	Адрес земельного участка	—
1.1.	Сведения о местоположении земельного участка (при отсутствии адреса) в структурированном в соответствии с федеральной информационной адресной системой виде	Российская Федерация, Республика Мордовия, Чамзинский р-н, Чамзинка рп, Зеленая ул, 18.
1.2.	Дополнительные сведения о местоположении земельного участка	—
2.	Площадь земельного участка ± величина погрешности определения (вычисления) площади ($P \pm \Delta P$), м ²	2 693 ± 18,00
3.	Формула, примененная для вычисления предельной погрешности определения площади земельного участка, с подставленными значениями и итоговые (вычисленные) значения	$3,5 * 0,10 * \sqrt{(2\ 693,00)} = 18$
4.	Площадь земельного участка согласно сведениям Единого государственного реестра недвижимости ($R_{\text{кад}}$), м ²	2 670,00
5.	Оценка расхождения P и $R_{\text{кад}}$ ($P - R_{\text{кад}}$), м ²	23
6.	Предельный минимальный и максимальный размеры земельного участка ($R_{\text{мин}}$ и $R_{\text{макс}}$), м ²	$R_{\text{мин}} = \text{—}$ $R_{\text{макс}} = \text{—}$
7.	Кадастровый или иной государственный учетный номер (инвентарный) здания, сооружения, объекта незавершенного строительства, расположенного на земельном участке	13:22:0114002:2322
8.	Вид (виды) разрешенного использования	Для индивидуального жилищного строительства
8.1.	Дополнительные сведения об использовании земельного участка	—
9.	Сведения о земельных участках (землях общего пользования, территории общего пользования), посредством которых обеспечивается доступ	—
10.	Иные сведения	—

4. Пояснения к сведениям об уточняемом земельном участке с кадастровым номером 13:22:0114002:457 :

1. —

1. Сведения о характерных точках границ уточняемого земельного участка с кадастровым номером 13:22:0114002:460 :

Система координат — Зона № —

Обозначение характерных точек границ	Координаты, м				Метод определения координат	Формулы, примененные для расчета средней квадратической погрешности определения координат характерных точек границ (Mt), с подставленными в такие формулы значениями и итоговые (вычисленные) значения Mt, м	Описание закрепления точки
	содержатся в Едином государственном реестре недвижимости		определены в результате выполнения комплексных кадастровых работ				
	X	Y	X	Y			
1	2	3	4	5	6	7	8
2110	417 439,71	1 330 502,77	—	—	—	0,30	—
2123	417 454,85	1 330 530,27	—	—			
2122	417 468,82	1 330 560,11	—	—			
2121	417 439,89	1 330 575,01	—	—			
2120	417 436,41	1 330 569,79	—	—			
2119	417 434,73	1 330 566,06	—	—			
2118	417 437,88	1 330 564,62	—	—			
2117	417 430,49	1 330 552,89	—	—			
2116	417 428,76	1 330 549,81	—	—			
2115	417 427,44	1 330 547,70	—	—			
2114	417 421,59	1 330 550,58	—	—			
2113	417 412,63	1 330 532,22	—	—			
2112	417 407,14	1 330 521,29	—	—			
2111	417 410,76	1 330 519,45	—	—			
н26151 У	—	—	417 439,44	1 330 503,05			
н26154 У	—	—	417 452,53	1 330 526,27			
н26153 У	—	—	417 453,90	1 330 528,78			

1	2	3	4	5	6	7	8
н26159 У	—	—	417 458,16	1 330 537,22	—	0,10	—
н26156 У	—	—	417 465,25	1 330 551,68			
н26162 У	—	—	417 469,64	1 330 559,85			
н26163 У	—	—	417 463,57	1 330 563,11			
н26164 У	—	—	417 439,93	1 330 575,32			
н26165 У	—	—	417 433,97	1 330 565,86			
н26166 У	—	—	417 435,98	1 330 564,59			
н26167 У	—	—	417 427,30	1 330 548,02			
н26168 У	—	—	417 421,26	1 330 551,18			
н26169 У	—	—	417 414,18	1 330 536,77			
н26170 У	—	—	417 406,49	1 330 521,62			
2110	417 439,71	1 330 502,77	—	—	0,30		

2. Сведения о частях границ уточняемого земельного участка с кадастровым номером 13:22:0114002:460 :

Обозначение части границ		Горизонтальное проложение (S), м	Описание прохождения части границ	Сведения о согласовании местоположения границ (согласовано/спорное)
от т.	до т.			
1	2	3	4	5
н26151У	н26154У	26,66	—	согласовано
н26154У	н26153У	2,86		
н26153У	н26159У	9,45		
н26159У	н26156У	16,10		
н26156У	н26162У	9,27		
н26162У	н26163У	6,89		
н26163У	н26164У	26,61		
н26164У	н26165У	11,18		

1	2	3	4	5
н26165У	н26166У	2,38	—	согласовано
н26166У	н26167У	18,71		
н26167У	н26168У	6,82		
н26168У	н26169У	16,06		
н26169У	н26170У	16,99		
н26170У	н26151У	37,82		

3. Сведения о характеристиках уточняемого земельного участка с кадастровым номером 13:22:0114002:460 :

№ п/п	Наименование характеристики	Значение характеристики
1	2	3
1.	Адрес земельного участка	—
1.1.	Сведения о местоположении земельного участка (при отсутствии адреса) в структурированном в соответствии с федеральной информационной адресной системой виде	Российская Федерация, Республика Мордовия, Чамзинский р-н, Чамзинка рп, Зеленая ул, № 22.
1.2.	Дополнительные сведения о местоположении земельного участка	—
2.	Площадь земельного участка ± величина погрешности определения (вычисления) площади ($P \pm \Delta P$), м ²	2 287 ± 17,00
3.	Формула, примененная для вычисления предельной погрешности определения площади земельного участка, с подставленными значениями и итоговые (вычисленные) значения	$3,5*0,10*\sqrt{(2\ 287,00)} = 17$
4.	Площадь земельного участка согласно сведениям Единого государственного реестра недвижимости (Ркад), м ²	2 231,00
5.	Оценка расхождения Р и Ркад ($P - P_{кад}$), м ²	56
6.	Предельный минимальный и максимальный размеры земельного участка (Рмин и Рмакс), м ²	Рмин = — Рмакс = —
7.	Кадастровый или иной государственный учетный номер (инвентарный) здания, сооружения, объекта незавершенного строительства, расположенного на земельном участке	13:22:0114002:2325
8.	Вид (виды) разрешенного использования	Для индивидуального жилищного строительства
8.1.	Дополнительные сведения об использовании земельного участка	—
9.	Сведения о земельных участках (землях общего пользования, территории общего пользования), посредством которых обеспечивается доступ	—
10.	Иные сведения	—

4. Пояснения к сведениям об уточняемом земельном участке с кадастровым номером _____ **13:22:0114002:460** _____ :

1. _____

1. Сведения о характерных точках границ уточняемого земельного участка с кадастровым номером _____ **13:22:0114002:469** _____ :

Система координат _____ Зона № _____

Обозначение характерных точек границ	Координаты, м				Метод определения координат	Формулы, примененные для расчета средней квадратической погрешности определения координат характерных точек границ (Mt), с подставленными в такие формулы значениями и итоговые (вычисленные) значения Mt, м	Описание закрепления точки
	содержатся в Едином государственном реестре недвижимости		определены в результате выполнения комплексных кадастровых работ				
	X	Y	X	Y			
1	2	3	4	5	6	7	8
н26236 У	—	—	417 258,27	1 330 601,70	—	0,10	Долговременный межевой знак
3	417 282,10	1 330 589,17	417 282,10	1 330 589,17		—	
2	417 299,82	1 330 623,72	—	—		—	
1	417 314,03	1 330 652,69	417 314,03	1 330 652,69		—	
2706	417 288,27	1 330 666,55	—	—		0,30	
1877	417 258,53	1 330 601,50	—	—		—	
н26237 У	—	—	417 288,90	1 330 666,26		0,10	
н26238 У	—	—	417 270,11	1 330 629,33			
н26236 У	—	—	417 258,27	1 330 601,70			

2. Сведения о частях границ уточняемого земельного участка с кадастровым номером _____ **13:22:0114002:469** _____ :

Обозначение части границ		Горизонтальное проложение (S), м	Описание прохождения части границ	Сведения о согласовании местоположения границ (согласовано/спорное)
от т.	до т.			
1	2	3	4	5
н26236У	3	26,92	—	согласовано

1	2	3	4	5
3	1	71,09	—	согласовано
1	н26237У	28,56		
н26237У	н26238У	41,44		
н26238У	н26236У	30,06		

3. Сведения о характеристиках уточняемого земельного участка с кадастровым номером 13:22:0114002:469 :

№ п/п	Наименование характеристики	Значение характеристики
1	2	3
1.	Адрес земельного участка	—
1.1.	Сведения о местоположении земельного участка (при отсутствии адреса) в структурированном в соответствии с федеральной информационной адресной системой виде	Российская Федерация, Республика Мордовия, Чамзинский р-н, Чамзинка рп, Зеленая ул, № 34
1.2.	Дополнительные сведения о местоположении земельного участка	—
2.	Площадь земельного участка ± величина погрешности определения (вычисления) площади ($P \pm \Delta P$), м ²	2 017 ± 16,00
3.	Формула, примененная для вычисления предельной погрешности определения площади земельного участка, с подставленными значениями и итоговые (вычисленные) значения	$3,5 * 0,10 * \sqrt{(2\ 017,00)} = 16$
4.	Площадь земельного участка согласно сведениям Единого государственного реестра недвижимости (Ркад), м ²	2 000,00
5.	Оценка расхождения Р и Ркад ($P - P_{кад}$), м ²	17
6.	Предельный минимальный и максимальный размеры земельного участка (Рмин и Рмакс), м ²	Рмин = — Рмакс = —
7.	Кадастровый или иной государственный учетный номер (инвентарный) здания, сооружения, объекта незавершенного строительства, расположенного на земельном участке	13:22:0114002:2330
8.	Вид (виды) разрешенного использования	Для обслуживания жилого дома
8.1.	Дополнительные сведения об использовании земельного участка	—
9.	Сведения о земельных участках (землях общего пользования, территории общего пользования), посредством которых обеспечивается доступ	—
10.	Иные сведения	—

4. Пояснения к сведениям об уточняемом земельном участке с кадастровым номером 13:22:0114002:469 :

1.	—
----	---

1. Сведения о характерных точках границ уточняемого земельного участка с кадастровым номером 13:22:0114002:471 :
 Система координат _____ Зона № _____

Обозначение характерных точек границ	Координаты, м				Метод определения координат	Формулы, примененные для расчета средней квадратической погрешности определения координат характерных точек границ (Mt), с подставленными в такие формулы значениями и итоговые (вычисленные) значения Mt, м	Описание закрепления точки
	содержатся в Едином государственном реестре недвижимости		определены в результате выполнения комплексных кадастровых работ				
	X	Y	X	Y			
1	2	3	4	5	6	7	8
н26236 У	—	—	417 258,27	1 330 601,70	—	0,10	—
н26238 У	—	—	417 270,11	1 330 629,33			
н26237 У	—	—	417 288,90	1 330 666,26			
26241	—	—	417 295,82	1 330 682,36		—	
1876	417 235,84	1 330 613,38	—	—			
1877	417 258,53	1 330 601,50	—	—			
1878	417 295,34	1 330 682,00	—	—			
1879	417 273,34	1 330 693,40	417 273,34	1 330 693,40		0,30	
н26239 У	—	—	417 250,90	1 330 642,33		0,10	
н26240 У	—	—	417 237,04	1 330 613,82			
н26236 У	—	—	417 258,27	1 330 601,70			

2. Сведения о частях границ уточняемого земельного участка с кадастровым номером 13:22:0114002:471 :

Обозначение части границ		Горизонтальное проложение (S), м	Описание прохождения части границ	Сведения о согласовании местоположения границ (согласовано/спорное)
от т.	до т.			
1	2	3	4	5
н26236У	н26238У	30,06	—	согласовано
н26238У	н26237У	41,44		
н26237У	26241	17,52		

1	2	3	4	5
26241	1879	25,04	—	согласовано
1879	н26239У	55,78		
н26239У	н26240У	31,70		
н26240У	н26236У	24,45		

3. Сведения о характеристиках уточняемого земельного участка с кадастровым номером 13:22:0114002:471 :

№ п/п	Наименование характеристики	Значение характеристики
1	2	3
1.	Адрес земельного участка	—
1.1.	Сведения о местоположении земельного участка (при отсутствии адреса) в структурированном в соответствии с федеральной информационной адресной системой виде	Российская Федерация, Республика Мордовия, Чамзинский р-н, Чамзинка рп, Зеленая ул, № 36
1.2.	Дополнительные сведения о местоположении земельного участка	—
2.	Площадь земельного участка ± величина погрешности определения (вычисления) площади ($P \pm \Delta P$), м ²	2 127 ± 16,00
3.	Формула, примененная для вычисления предельной погрешности определения площади земельного участка, с подставленными значениями и итоговые (вычисленные) значения	$3,5 * 0,10 * \sqrt{(2\ 127,00)} = 16$
4.	Площадь земельного участка согласно сведениям Единого государственного реестра недвижимости (Ркад), м ²	2 226,00
5.	Оценка расхождения Р и Ркад ($P - P_{кад}$), м ²	99
6.	Предельный минимальный и максимальный размеры земельного участка (Рмин и Рмакс), м ²	Рмин = — Рмакс = —
7.	Кадастровый или иной государственный учетный номер (инвентарный) здания, сооружения, объекта незавершенного строительства, расположенного на земельном участке	—
8.	Вид (виды) разрешенного использования	Для обслуживания жилого дома
8.1.	Дополнительные сведения об использовании земельного участка	—
9.	Сведения о земельных участках (землях общего пользования, территории общего пользования), посредством которых обеспечивается доступ	—
10.	Иные сведения	—

4. Пояснения к сведениям об уточняемом земельном участке с кадастровым номером 13:22:0114002:471 :

1.	—
----	---

1	2	3	4	5	6	7	8
2562	417 222,78	1 330 628,52	—	—	—	—	—
2015	417 219,24	1 330 622,75	—	—		0,30	
1876	417 235,84	1 330 613,38	—	—		—	
2101	417 273,34	1 330 693,38	—	—		0,30	
н26242 У	—	—	417 235,02	1 330 652,64		0,10	

2. Сведения о частях границ уточняемого земельного участка с кадастровым номером 13:22:0114002:473 :

Обозначение части границ		Горизонтальное проложение (S), м	Описание прохождения части границ	Сведения о согласовании местоположения границ (согласовано/спорное)
от т.	до т.			
1	2	3	4	5
н26242У	н26243У	6,34	—	согласовано
н26243У	н26244У	4,42		
н26244У	н26245У	9,92		
н26245У	н26246У	3,62		
н26246У	н26247У	9,48		
н26247У	н26240У	20,18		
н26240У	н26239У	31,70		
н26239У	1879	55,78		
1879	2100	23,75		
2100	н2021У	11,92		
н2021У	н2570У	0,22		
н2570У	2563	20,73		
2563	2683	12,83		
2683	н26242У	10,58		

3. Сведения о характеристиках уточняемого земельного участка с кадастровым номером 13:22:0114002:473 :

№ п/п	Наименование характеристики	Значение характеристики
1	2	3
1.	Адрес земельного участка	—
1.1.	Сведения о местоположении земельного участка (при отсутствии адреса) в структурированном в соответствии с федеральной информационной адресной системой виде	Российская Федерация, Республика Мордовия, Чамзинский р-н, Чамзинка рп, Зеленая ул, № 38.
1.2.	Дополнительные сведения о местоположении земельного участка	—

1	2	3	4	5	6	7	8	
н26247 у	—	—	417 219,03	1 330 622,93	—	0,10	—	
н26246 у	—	—	417 223,48	1 330 631,30				
н26245 у	—	—	417 224,89	1 330 634,63				
н26244 у	—	—	417 229,54	1 330 643,39				
н26243 у	—	—	417 231,79	1 330 647,19				
н26242 у	—	—	417 235,02	1 330 652,64				
2683	417 231,68	1 330 662,68	417 231,68	1 330 662,68		0,30		
н2021У	—	—	417 246,58	1 330 693,00		0,10		
н2570У	—	—	417 246,48	1 330 692,80				
н26258 у	—	—	417 229,61	1 330 702,62				
н26277 у	—	—	417 227,90	1 330 699,08				
н26259 у	—	—	417 220,33	1 330 683,40				
н26260 у	—	—	417 214,12	1 330 669,12				
н26261 у	—	—	417 212,22	1 330 663,10				
н2559У	—	—	417 208,53	1 330 656,68				
н2560У	—	—	417 206,85	1 330 656,60				
н2565У	—	—	417 196,77	1 330 636,61				
н26262 у	—	—	417 199,66	1 330 635,05				0,10
н26263 у	—	—	417 199,66	1 330 634,62				
н26264 у	—	—	417 205,46	1 330 631,38				
2561	417 200,03	1 330 634,36	—	—	0,30			

1	2	3	4	5	6	7	8
2566	417 219,23	1 330 622,74	—	—	—	0,30	—
2562	417 222,78	1 330 628,52	—	—		—	
2567	417 231,97	1 330 646,22	—	—		0,30	
2568	417 235,26	1 330 652,06	—	—			
2569	417 231,68	1 330 662,67	—	—		—	
2563	417 237,27	1 330 674,23	—	—		0,30	
2564	417 229,33	1 330 700,47	—	—		0,10	
н26247 У	—	—	417 219,03	1 330 622,93			

2. Сведения о частях границ уточняемого земельного участка с кадастровым номером 13:22:0114002:475 :

Обозначение части границ		Горизонтальное проложение (S), м	Описание прохождения части границ	Сведения о согласовании местоположения границ (согласовано/спорное)
от т.	до т.			
1	2	3	4	5
н26247У	н26246У	9,48	—	согласовано
н26246У	н26245У	3,62		
н26245У	н26244У	9,92		
н26244У	н26243У	4,42		
н26243У	н26242У	6,34		
н26242У	2683	10,58		
2683	н2021У	33,78		
н2021У	н2570У	0,22		
н2570У	н26258У	19,52		
н26258У	н26277У	3,93		
н26277У	н26259У	17,41		
н26259У	н26260У	15,57		
н26260У	н26261У	6,31		
н26261У	н2559У	7,40		
н2559У	н2560У	1,68		
н2560У	н2565У	22,39		
н2565У	н26262У	3,28		
н26262У	н26263У	0,43		
н26263У	н26264У	6,64		
н26264У	н26247У	15,99		

3. Сведения о характеристиках уточняемого земельного участка с кадастровым номером		13:22:0114002:475
№ п/п	Наименование характеристики	Значение характеристики
1	2	3
1.	Адрес земельного участка	—
1.1.	Сведения о местоположении земельного участка (при отсутствии адреса) в структурированном в соответствии с федеральной информационной адресной системой виде	Российская Федерация, Республика Мордовия, Чамзинский р-н, Чамзинка рп, Зеленая ул, № 40.
1.2.	Дополнительные сведения о местоположении земельного участка	—
2.	Площадь земельного участка ± величина погрешности определения (вычисления) площади ($P \pm \Delta P$), м ²	1 664 ± 14,00
3.	Формула, примененная для вычисления предельной погрешности определения площади земельного участка, с подставленными значениями и итоговые (вычисленные) значения	$3,5*0,10*\sqrt{(1\ 664,00)} = 14$
4.	Площадь земельного участка согласно сведениям Единого государственного реестра недвижимости (Ркад), м ²	1 650,00
5.	Оценка расхождения Р и Ркад ($P - P_{кад}$), м ²	14
6.	Предельный минимальный и максимальный размеры земельного участка (Рмин и Рмакс), м ²	Рмин = — Рмакс = —
7.	Кадастровый или иной государственный учетный номер (инвентарный) здания, сооружения, объекта незавершенного строительства, расположенного на земельном участке	13:22:0114002:2335
8.	Вид (виды) разрешенного использования	Для индивидуального жилищного строительства
8.1.	Дополнительные сведения об использовании земельного участка	—
9.	Сведения о земельных участках (землях общего пользования, территории общего пользования), посредством которых обеспечивается доступ	—
10.	Иные сведения	—
4. Пояснения к сведениям об уточняемом земельном участке с кадастровым номером		13:22:0114002:475
1.	—	—

1. Сведения о характерных точках границ уточняемого земельного участка с кадастровым номером

13:22:0114002:478

Система координат _____

Зона № _____

Обозначение характерных точек границ	Координаты, м				Метод определения координат	Формулы, примененные для расчета средней квадратической погрешности определения координат характерных точек границ (Mt), с подставленными в такие формулы значениями и итоговые (вычисленные) значения Mt, м	Описание закрепления точки
	содержатся в Едином государственном реестре недвижимости		определены в результате выполнения комплексных кадастровых работ				
	X	Y	X	Y			
1	2	3	4	5	6	7	8
н26274 У	—	—	417 172,44	1 330 650,31	—	0,10	—
н26273 У	—	—	417 181,03	1 330 666,53			
н26272 У	—	—	417 180,69	1 330 666,91			
н26271 У	—	—	417 183,15	1 330 672,84			
н26270 У	—	—	417 184,24	1 330 676,53			
н26269 У	—	—	417 187,24	1 330 681,88			
н26268 У	—	—	417 190,33	1 330 687,11			
н26267 У	—	—	417 193,30	1 330 692,28			
н26266 У	—	—	417 199,06	1 330 702,29			
9453	417 194,35	1 330 705,25	417 194,35	1 330 705,25			
9454	417 186,28	1 330 700,45	417 186,28	1 330 700,45			
9455	417 176,69	1 330 698,27	417 176,69	1 330 698,27			
9456	417 161,52	1 330 702,21	—	—			
9457	417 144,33	1 330 665,22	—	—			
9448	417 173,18	1 330 649,38	—	—			

1	2	3	4	5	6	7	8
9449	417 181,99	1 330 665,63	—	—	—	—	—
9450	417 181,18	1 330 666,34	—	—			
9451	417 182,23	1 330 670,49	—	—			
9452	417 199,06	1 330 702,02	—	—			
н26282 У	—	—	417 162,44	1 330 703,01		0,10	
н26283 У	—	—	417 158,77	1 330 698,13			
н26284 У	—	—	417 156,98	1 330 695,83			
н26285 У	—	—	417 143,42	1 330 665,81			
н26274 У	—	—	417 172,44	1 330 650,31			

2. Сведения о частях границ уточняемого земельного участка с кадастровым номером 13:22:0114002:478 :

Обозначение части границ		Горизонтальное проложение (S), м	Описание прохождения части границ	Сведения о согласовании местоположения границ (согласовано/спорное)
от т. 1	до т. 2			
н26274У	н26273У	18,35	—	согласовано
н26273У	н26272У	0,51		
н26272У	н26271У	6,42		
н26271У	н26270У	3,85		
н26270У	н26269У	6,13		
н26269У	н26268У	6,07		
н26268У	н26267У	5,96		
н26267У	н26266У	11,55		
н26266У	9453	5,56		
9453	9454	9,39		
9454	9455	9,83		
9455	н26282У	15,02		
н26282У	н26283У	6,11		
н26283У	н26284У	2,91		
н26284У	н26285У	32,94		
н26285У	н26274У	32,90		

3. Сведения о характеристиках уточняемого земельного участка с кадастровым номером 13:22:0114002:478 :

№ п/п	Наименование характеристики	Значение характеристики
1	2	3
1.	Адрес земельного участка	—
1.1.	Сведения о местоположении земельного участка (при отсутствии адреса) в структурированном в соответствии с федеральной информационной адресной системой виде	Российская Федерация, Республика Мордовия, Чамзинский р-н, Чамзинка рп, Зеленая ул, № 44.
1.2.	Дополнительные сведения о местоположении земельного участка	—
2.	Площадь земельного участка ± величина погрешности определения (вычисления) площади ($P \pm \Delta P$), м ²	1 602 ± 14,00
3.	Формула, примененная для вычисления предельной погрешности определения площади земельного участка, с подставленными значениями и итоговые (вычисленные) значения	$3,5*0,10*\sqrt{(1\ 602,00)} = 14$
4.	Площадь земельного участка согласно сведениям Единого государственного реестра недвижимости (Ркад), м ²	1 592,00
5.	Оценка расхождения Р и Ркад ($P - P_{кад}$), м ²	10
6.	Предельный минимальный и максимальный размеры земельного участка (Рмин и Рмакс), м ²	Рмин = — Рмакс = —
7.	Кадастровый или иной государственный учетный номер (инвентарный) здания, сооружения, объекта незавершенного строительства, расположенного на земельном участке	13:22:0114002:2337
8.	Вид (виды) разрешенного использования	Для индивидуального жилищного строительства
8.1.	Дополнительные сведения об использовании земельного участка	—
9.	Сведения о земельных участках (землях общего пользования, территории общего пользования), посредством которых обеспечивается доступ	—
10.	Иные сведения	—

4. Пояснения к сведениям об уточняемом земельном участке с кадастровым номером 13:22:0114002:478 :

1.	—
----	---

1. Сведения о характерных точках границ уточняемого земельного участка с кадастровым номером

13:22:0114002:69

Система координат

Зона №

Обозначение характерных точек границ	Координаты, м				Метод определения координат	Формулы, примененные для расчета средней квадратической погрешности определения координат характерных точек границ (Mt), с подставленными в такие формулы значениями и итоговые (вычисленные) значения Mt, м	Описание закрепления точки
	содержатся в Едином государственном реестре недвижимости		определены в результате выполнения комплексных кадастровых работ				
	X	Y	X	Y			
1	2	3	4	5	6	7	8
1606	417 362,44	1 330 621,13	—	—	—	0,10	—
1610	417 333,47	1 330 565,50	—	—			
1609	417 331,66	1 330 562,75	—	—			
1608	417 351,09	1 330 551,75	—	—			
1607	417 382,91	1 330 609,88	—	—			
н26210 У	—	—	417 331,15	1 330 562,51			
н26189 У	—	—	417 350,92	1 330 551,89			
н26197 У	—	—	417 364,37	1 330 577,71			
н26196 У	—	—	417 365,52	1 330 577,08			
н26195 У	—	—	417 375,31	1 330 594,98			
н26199 У	—	—	417 382,28	1 330 607,92			
н26211 У	—	—	417 356,82	1 330 619,54			
н26212 У	—	—	417 348,28	1 330 600,34			
н26213 У	—	—	417 342,48	1 330 587,30			

1	2	3	4	5	6	7	8
н26214 У	—	—	417 340,95	1 330 584,18	—	0,10	—
1606	417 362,44	1 330 621,13	—	—			

2. Сведения о частях границ уточняемого земельного участка с кадастровым номером 13:22:0114002:69 :

Обозначение части границ		Горизонтальное проложение (S), м	Описание прохождения части границ	Сведения о согласовании местоположения границ (согласовано/спорное)
от т.	до т.			
1	2	3	4	5
н26210У	н26189У	22,44	—	согласовано
н26189У	н26197У	29,11		
н26197У	н26196У	1,31		
н26196У	н26195У	20,40		
н26195У	н26199У	14,70		
н26199У	н26211У	27,99		
н26211У	н26212У	21,01		
н26212У	н26213У	14,27		
н26213У	н26214У	3,47		
н26214У	н26210У	23,78		

3. Сведения о характеристиках уточняемого земельного участка с кадастровым номером 13:22:0114002:69 :

№ п/п	Наименование характеристики	Значение характеристики
1	2	3
1.	Адрес земельного участка	—
1.1.	Сведения о местоположении земельного участка (при отсутствии адреса) в структурированном в соответствии с федеральной информационной адресной системой виде	Российская Федерация, Республика Мордовия, Чамзинский р-н, Чамзинка рп, Зеленая ул, № 28.
1.2.	Дополнительные сведения о местоположении земельного участка	—
2.	Площадь земельного участка ± величина погрешности определения (вычисления) площади ($P \pm \Delta P$), м ²	1 588 ± 14,00
3.	Формула, примененная для вычисления предельной погрешности определения площади земельного участка, с подставленными значениями и итоговые (вычисленные) значения	$3,5 * 0,10 * \sqrt{(1\ 588,00)} = 14$
4.	Площадь земельного участка согласно сведениям Единого государственного реестра недвижимости (Ркад), м ²	1 500,00

1	2	3
5.	Оценка расхождения Р и Ркад (Р - Ркад), м ²	88
6.	Предельный минимальный и максимальный размеры земельного участка (Рмин и Рмакс), м ²	Рмин = — Рмакс = —
7.	Кадастровый или иной государственный учетный номер (инвентарный) здания, сооружения, объекта незавершенного строительства, расположенного на земельном участке	13:22:0114002:5285
8.	Вид (виды) разрешенного использования	Для индивидуального жилищного строительства
8.1.	Дополнительные сведения об использовании земельного участка	—
9.	Сведения о земельных участках (землях общего пользования, территории общего пользования), посредством которых обеспечивается доступ	—
10.	Иные сведения	—
4. Пояснения к сведениям об уточняемом земельном участке с кадастровым номером		13:22:0114002:69 :

1.	—
1. Сведения о характерных точках границ уточняемого земельного участка с кадастровым номером	
Система координат _____ Зона № _____	

Обозначение характерных точек границ	Координаты, м				Метод определения координат	Формулы, примененные для расчета средней квадратической погрешности определения координат характерных точек границ (Mt), с подставленными в такие формулы значениями и итоговые (вычисленные) значения Mt, м	Описание закрепления точки
	содержатся в Едином государственном реестре недвижимости		определены в результате выполнения комплексных кадастровых работ				
	X	Y	X	Y			
1	2	3	4	5	6	7	8
431	417 616,50	1 330 423,50	—	—	—	0,10	—
432	417 622,69	1 330 439,38	—	—			
433	417 613,38	1 330 443,88	—	—			
434	417 630,38	1 330 486,88	—	—			
435	417 617,34	1 330 492,00	—	—			
436	417 603,53	1 330 448,38	—	—			
437	417 606,69	1 330 446,63	—	—			
438	417 604,81	1 330 442,50	—	—			
439	417 601,22	1 330 443,75	—	—			

1	2	3	4	5	6	7	8
440	417 594,84	1 330 430,75	—	—	—	0,10	—
441	417 606,84	1 330 427,63	—	—			
н26063 У	—	—	417 603,54	1 330 449,40			
н26084 У	—	—	417 607,14	1 330 447,56			
н26092 У	—	—	417 604,71	1 330 442,27			
н26062 У	—	—	417 600,90	1 330 443,92			
н26085 У	—	—	417 594,81	1 330 430,77			
н26086 У	—	—	417 607,58	1 330 428,10			
н26079 О	—	—	417 615,25	1 330 424,87			
н26078 О	—	—	417 616,16	1 330 424,47			
н26087 У	—	—	417 617,61	1 330 423,86			
н26088 У	—	—	417 625,06	1 330 438,56			
н26089 У	—	—	417 614,67	1 330 444,35			
н26090 У	—	—	417 635,03	1 330 484,12			
н26091 У	—	—	417 623,86	1 330 489,44			
н26064 У	—	—	417 620,98	1 330 483,45			
431	417 616,50	1 330 423,50	—	—			

2. Сведения о частях границ уточняемого земельного участка с кадастровым номером 13:22:0114002:167 :

Обозначение части границ		Горизонтальное проложение (S), м	Описание прохождения части границ	Сведения о согласовании местоположения границ (согласовано/спорное)
от т.	до т.			
1	2	3	4	5

1	2	3	4	5
н26063У	н26084У	4,04	—	согласовано
н26084У	н26092У	5,82		
н26092У	н26062У	4,15		
н26062У	н26085У	14,49		
н26085У	н26086У	13,05		
н26086У	н26079О	8,32		
н26079О	н26078О	0,99		
н26078О	н26087У	1,57		
н26087У	н26088У	16,48		
н26088У	н26089У	11,89		
н26089У	н26090У	44,68		
н26090У	н26091У	12,37		
н26091У	н26064У	6,65		
н26064У	н26063У	38,26		

3. Сведения о характеристиках уточняемого земельного участка с кадастровым номером 13:22:0114002:167 :

№ п/п	Наименование характеристики	Значение характеристики
1	2	3
1.	Адрес земельного участка	—
1.1.	Сведения о местоположении земельного участка (при отсутствии адреса) в структурированном в соответствии с федеральной информационной адресной системой виде	Российская Федерация, Республика Мордовия, Чамзинский р-н, Чамзинка рп, Зеленая ул, 8
1.2.	Дополнительные сведения о местоположении земельного участка	—
2.	Площадь земельного участка ± величина погрешности определения (вычисления) площади ($P \pm \Delta P$), м ²	957 ± 11,00
3.	Формула, примененная для вычисления предельной погрешности определения площади земельного участка, с подставленными значениями и итоговые (вычисленные) значения	$3,5 * 0,10 * \sqrt{(957,00)} = 11$
4.	Площадь земельного участка согласно сведениям Единого государственного реестра недвижимости (Ркад), м ²	946,00
5.	Оценка расхождения Р и Ркад ($P - P_{кад}$), м ²	11
6.	Предельный минимальный и максимальный размеры земельного участка (Рмин и Рмакс), м ²	Рмин = — Рмакс = —

1	2	3
7.	Кадастровый или иной государственный учетный номер (инвентарный) здания, сооружения, объекта незавершенного строительства, расположенного на земельном участке	13:22:0114002:2067
8.	Вид (виды) разрешенного использования	Для индивидуального жилищного строительства
8.1.	Дополнительные сведения об использовании земельного участка	—
9.	Сведения о земельных участках (землях общего пользования, территории общего пользования), посредством которых обеспечивается доступ	—
10.	Иные сведения	—

4. Пояснения к сведениям об уточняемом земельном участке с кадастровым номером 13:22:0114002:167 :

1. —

1. Сведения о характерных точках границ уточняемого земельного участка с кадастровым номером 13:22:0114002:1313 :

Система координат — Зона № —

Обозначение характерных точек границ	Координаты, м				Метод определения координат	Формулы, примененные для расчета средней квадратической погрешности определения координат характерных точек границ (Mt), с подставленными в такие формулы значениями и итоговые (вычисленные) значения Mt, м	Описание закрепления точки
	содержатся в Едином государственном реестре недвижимости		определены в результате выполнения комплексных кадастровых работ				
	X	Y	X	Y			
1	2	3	4	5	6	7	8
13:22:0114002:1311							
2736	417 499,17	1 330 432,23	—	—	—	0,30	—
2737	417 489,71	1 330 435,36	—	—			
2738	417 488,61	1 330 432,32	—	—			
2739	417 472,30	1 330 439,71	—	—			
2740	417 461,26	1 330 414,85	—	—			
2741	417 472,10	1 330 412,04	—	—			
2742	417 489,56	1 330 407,51	—	—			
2743	417 495,69	1 330 428,91	—	—			
2744	417 497,86	1 330 428,20	—	—			
н26424 У	—	—	417 471,79	1 330 439,95			

1	2	3	4	5	6	7	8
н26423 у	—	—	417 467,56	1 330 431,18	—	0,10	—
н26422 у	—	—	417 463,29	1 330 420,47			
н26428 у	—	—	417 461,31	1 330 414,80			
н26429 у	—	—	417 466,77	1 330 413,19			
н26430 у	—	—	417 471,79	1 330 411,54			
н26431 у	—	—	417 483,40	1 330 408,28			
н26432 у	—	—	417 483,83	1 330 409,79			
н26433 у	—	—	417 490,08	1 330 408,01			
н26434 у	—	—	417 495,73	1 330 428,72			
н26435 у	—	—	417 497,54	1 330 428,07			
н26436 у	—	—	417 499,07	1 330 432,34			
н26437 у	—	—	417 489,77	1 330 435,67			
н26438 у	—	—	417 488,28	1 330 432,59			
2736	417 499,17	1 330 432,23	—	—		0,30	
13:22:0114002:1312							
2745	417 462,93	1 330 382,41	417 462,93	1 330 382,41	—	—	—
2748	417 459,71	1 330 368,42	417 459,71	1 330 368,42			
2747	417 473,95	1 330 365,39	417 473,95	1 330 365,39			
2746	417 476,82	1 330 379,51	417 476,82	1 330 379,51			
2745	417 462,93	1 330 382,41	417 462,93	1 330 382,41			
2745	417 462,93	1 330 382,41	417 462,93	1 330 382,41			

2. Сведения о частях границ уточняемого земельного участка с кадастровым номером 13:22:0114002:1313 :

Обозначение части границ		Горизонтальное проложение (S), м	Описание прохождения части границ	Сведения о согласовании местоположения границ (согласовано/спорное)
от т.	до т.			
1	2	3	4	5
13:22:0114002:1311				
н26424У	н26423У	9,74	—	согласовано
н26423У	н26422У	11,53		
н26422У	н26428У	6,01		
н26428У	н26429У	5,69		
н26429У	н26430У	5,28		
н26430У	н26431У	12,06		
н26431У	н26432У	1,57		
н26432У	н26433У	6,50		
н26433У	н26434У	21,47		
н26434У	н26435У	1,92		
н26435У	н26436У	4,54		
н26436У	н26437У	9,88		
н26437У	н26438У	3,42		
н26438У	н26424У	18,06		

13:22:0114002:1312				
2745	2748	14,36	—	согласовано
2748	2747	14,56		
2747	2746	14,41		
2746	2745	14,19		

3. Сведения о характеристиках уточняемого земельного участка с кадастровым номером 13:22:0114002:1313 :

№ п/п	Наименование характеристики	Значение характеристики
1	2	3
1.	Адрес земельного участка	—
1.1.	Сведения о местоположении земельного участка (при отсутствии адреса) в структурированном в соответствии с федеральной информационной адресной системой виде	Российская Федерация, Республика Мордовия, Чамзинский р-н, Чамзинка рп, Зеленая ул, 15
1.2.	Дополнительные сведения о местоположении земельного участка	—
2.	Площадь земельного участка ± величина погрешности определения (вычисления) площади ($P \pm \Delta P$), м ²	953 ± 15,00, 13:22:0114002:1311 746,40 ± 9,56, 13:22:0114002:1312 206,71 ± 5,03

1	2	3
3.	Формула, примененная для вычисления предельной погрешности определения площади земельного участка, с подставленными значениями и итоговые (вычисленные) значения	$9,56 + 5,03 = 15$
4.	Площадь земельного участка согласно сведениям Единого государственного реестра недвижимости (Ркад), м ²	923,00
5.	Оценка расхождения Р и Ркад (Р - Ркад), м ²	30
6.	Предельный минимальный и максимальный размеры земельного участка (Рмин и Рмакс), м ²	Рмин = — Рмакс = —
7.	Кадастровый или иной государственный учетный номер (инвентарный) здания, сооружения, объекта незавершенного строительства, расположенного на земельном участке	13:22:0114002:2196
8.	Вид (виды) разрешенного использования	Для обслуживания жилого дома
8.1.	Дополнительные сведения об использовании земельного участка	—
9.	Сведения о земельных участках (землях общего пользования, территории общего пользования), посредством которых обеспечивается доступ	—
10.	Иные сведения	—

4. Пояснения к сведениям об уточняемом земельном участке с кадастровым номером 13:22:0114002:1313 :

1.	—
----	---

1. Сведения о характерных точках границ уточняемого земельного участка с кадастровым номером 13:22:0114002:174 :

Система координат — Зона № —

Обозначение характерных точек границ	Координаты, м				Метод определения координат	Формулы, примененные для расчета средней квадратической погрешности определения координат характерных точек границ (Mt), с подставленными в такие формулы значениями и итоговые (вычисленные) значения Mt, м	Описание закрепления точки
	содержатся в Едином государственном реестре недвижимости		определены в результате выполнения комплексных кадастровых работ				
	X	Y	X	Y			
1	2	3	4	5	6	7	8
656	417 500,00	1 330 189,88	—	—	—	0,10	—
662	417 500,00	1 330 204,13	—	—			

1	2	3	4	5	6	7	8
661	417 500,78	1 330 222,38	—	—	—	—	Долговременный межевой знак
660	417 436,19	1 330 234,50	—	—		0,10	—
659	417 433,34	1 330 217,88	—	—			
658	417 480,91	1 330 205,50	—	—			
657	417 484,47	1 330 188,13	—	—			
н26512 у	—	—	417 499,61	1 330 190,08			
н26509 у	—	—	417 500,27	1 330 195,56			
н26508 у	—	—	417 501,14	1 330 204,45			
н26507 у	—	—	417 500,69	1 330 207,39			
н26506 у	—	—	417 502,87	1 330 221,46			
н26505 у	—	—	417 496,64	1 330 222,87			
н26504 у	—	—	417 476,55	1 330 226,39			
н26503 у	—	—	417 461,14	1 330 229,51			
н26513 у	—	—	417 432,37	1 330 234,98			
н26518 у	—	—	417 429,13	1 330 217,59			
н26517 у	—	—	417 430,52	1 330 217,32			
н26514 у	—	—	417 431,50	1 330 216,49			
н26515 у	—	—	417 481,19	1 330 205,00			
н26516 у	—	—	417 482,29	1 330 188,23			
656	417 500,00	1 330 189,88	—	—			

2. Сведения о частях границ уточняемого земельного участка с кадастровым номером 13:22:0114002:174 :

Обозначение части границ		Горизонтальное проложение (S), м	Описание прохождения части границ	Сведения о согласовании местоположения границ (согласовано/спорное)
от т.	до т.			
1	2	3	4	5
н26512У	н26509У	5,52	—	согласовано
н26509У	н26508У	8,93		
н26508У	н26507У	2,97		
н26507У	н26506У	14,24		
н26506У	н26505У	6,39		
н26505У	н26504У	20,40		
н26504У	н26503У	15,72		
н26503У	н26513У	29,29		
н26513У	н26518У	17,69		
н26518У	н26517У	1,42		
н26517У	н26514У	1,28		
н26514У	н26515У	51,00		
н26515У	н26516У	16,81		
н26516У	н26512У	17,42		

3. Сведения о характеристиках уточняемого земельного участка с кадастровым номером 13:22:0114002:174 :

№ п/п	Наименование характеристики	Значение характеристики
1	2	3
1.	Адрес земельного участка	—
1.1.	Сведения о местоположении земельного участка (при отсутствии адреса) в структурированном в соответствии с федеральной информационной адресной системой виде	Российская Федерация, Республика Мордовия, Чамзинский р-н, Чамзинка рп, К.Маркса ул, 36
1.2.	Дополнительные сведения о местоположении земельного участка	—
2.	Площадь земельного участка ± величина погрешности определения (вычисления) площади ($P \pm \Delta P$), м ²	1 669 ± 14,00
3.	Формула, примененная для вычисления предельной погрешности определения площади земельного участка, с подставленными значениями и итоговые (вычисленные) значения	$3,5 * 0,10 * \sqrt{(1\ 669,00)} = 14$
4.	Площадь земельного участка согласно сведениям Единого государственного реестра недвижимости (Ркад), м ²	1 527,00

1	2	3
5.	Оценка расхождения Р и Ркад (Р - Ркад), м ²	142
6.	Предельный минимальный и максимальный размеры земельного участка (Рмин и Рмакс), м ²	Рмин = — Рмакс = —
7.	Кадастровый или иной государственный учетный номер (инвентарный) здания, сооружения, объекта незавершенного строительства, расположенного на земельном участке	13:22:0114002:6322; 13:22:0114002:2114
8.	Вид (виды) разрешенного использования	Для индивидуального жилищного строительства
8.1.	Дополнительные сведения об использовании земельного участка	—
9.	Сведения о земельных участках (землях общего пользования, территории общего пользования), посредством которых обеспечивается доступ	—
10.	Иные сведения	—
4. Пояснения к сведениям об уточняемом земельном участке с кадастровым номером		13:22:0114002:174 :

1.	—
1. Сведения о характерных точках границ уточняемого земельного участка с кадастровым номером	
Система координат _____ Зона № _____	

Обозначение характерных точек границ	Координаты, м				Метод определения координат	Формулы, примененные для расчета средней квадратической погрешности определения координат характерных точек границ (Mt), с подставленными в такие формулы значениями и итоговые (вычисленные) значения Mt, м	Описание закрепления точки
	содержатся в Едином государственном реестре недвижимости		определены в результате выполнения комплексных кадастровых работ				
	X	Y	X	Y			
1	2	3	4	5	6	7	8
н26351 У	—	—	417 322,21	1 330 508,29	—	0,10	Долговременный межевой знак
н26353 У	—	—	417 317,84	1 330 498,34			
н26355 У	—	—	417 310,03	1 330 484,27			
н26356 У	—	—	417 305,30	1 330 471,62			

1	2	3	4	5	6	7	8
н26357 У	—	—	417 301,31	1 330 458,95	—	0,10	Долговременный межевой знак
н26360 У	—	—	417 301,11	1 330 457,41			
н26361 У	—	—	417 313,28	1 330 454,13			
н26362 У	—	—	417 322,21	1 330 452,01			
н26363 У	—	—	417 331,90	1 330 448,96			
н26364 У	—	—	417 334,64	1 330 453,58			
н26365 У	—	—	417 337,28	1 330 458,48			
н26366 У	—	—	417 338,51	1 330 460,25			
н26367 У	—	—	417 340,81	1 330 464,54			
н26368 У	—	—	417 351,50	1 330 485,71			
1	417 353,86	1 330 490,68	417 353,86	1 330 490,68			
2	417 332,09	1 330 448,14	—	—			
3	417 300,86	1 330 456,49	—	—			
4	417 305,12	1 330 470,09	—	—			
н 3	417 311,12	1 330 485,70	—	—			
н 4	417 314,15	1 330 491,48	—	—			
н 5	417 318,01	1 330 498,00	—	—			

1	2	3	4	5	6	7	8
5	417 321,92	1 330 506,88	—	—		—	Долговременный межевой знак
5	—	—	417 354,78	1 330 492,48			
н26351 У	—	—	417 322,21	1 330 508,29		0,10	—

2. Сведения о частях границ уточняемого земельного участка с кадастровым номером 13:22:0114002:175 :

Обозначение части границ		Горизонтальное проложение (S), м	Описание прохождения части границ	Сведения о согласовании местоположения границ (согласовано/спорное)
от т.	до т.			
1	2	3	4	5
н26351У	н26353У	10,87	—	согласовано
н26353У	н26355У	16,09		
н26355У	н26356У	13,51		
н26356У	н26357У	13,28		
н26357У	н26360У	1,55		
н26360У	н26361У	12,60		
н26361У	н26362У	9,18		
н26362У	н26363У	10,16		
н26363У	н26364У	5,37		
н26364У	н26365У	5,57		
н26365У	н26366У	2,16		
н26366У	н26367У	4,87		
н26367У	н26368У	23,72		
н26368У	1	5,50		
1	5	2,02		
5	н26351У	36,20		

3. Сведения о характеристиках уточняемого земельного участка с кадастровым номером 13:22:0114002:175 :

№ п/п	Наименование характеристики	Значение характеристики
1	2	3
1		

1	2	3
1.	Адрес земельного участка	—
1.1.	Сведения о местоположении земельного участка (при отсутствии адреса) в структурированном в соответствии с федеральной информационной адресной системой виде	Российская Федерация, Республика Мордовия, Чамзинский р-н, Чамзинка рп, Зеленая ул, 25
1.2.	Дополнительные сведения о местоположении земельного участка	—
2.	Площадь земельного участка ± величина погрешности определения (вычисления) площади ($P \pm \Delta P$), м ²	1 833 ± 15,00
3.	Формула, примененная для вычисления предельной погрешности определения площади земельного участка, с подставленными значениями и итоговые (вычисленные) значения	$3,5*0,10*\sqrt{(1\ 833,00)} = 15$
4.	Площадь земельного участка согласно сведениям Единого государственного реестра недвижимости (Ркад), м ²	1 782,00
5.	Оценка расхождения P и Ркад ($P - P_{кад}$), м ²	51
6.	Предельный минимальный и максимальный размеры земельного участка (Pмин и Pмакс), м ²	Pмин = — Pмакс = —
7.	Кадастровый или иной государственный учетный номер (инвентарный) здания, сооружения, объекта незавершенного строительства, расположенного на земельном участке	13:22:0114002:2150
8.	Вид (виды) разрешенного использования	Для индивидуального жилищного строительства
8.1.	Дополнительные сведения об использовании земельного участка	—
9.	Сведения о земельных участках (землях общего пользования, территории общего пользования), посредством которых обеспечивается доступ	—
10.	Иные сведения	—
4. Пояснения к сведениям об уточняемом земельном участке с кадастровым номером		13:22:0114002:175 :
1.	—	—

1. Сведения о характерных точках границ уточняемого земельного участка с кадастровым номером

13:22:0114002:341

Система координат

Зона №

Обозначение характерных точек границ	Координаты, м				Метод определения координат	Формулы, примененные для расчета средней квадратической погрешности определения координат характерных точек границ (Mt), с подставленными в такие формулы значениями и итоговые (вычисленные) значения Mt, м	Описание закрепления точки
	содержатся в Едином государственном реестре недвижимости		определены в результате выполнения комплексных кадастровых работ				
	X	Y	X	Y			
1	2	3	4	5	6	7	8
н 1	417 529,40	1 330 189,16	—	—	—	0,10	Долговременный межевой знак
н 2	417 536,78	1 330 231,08	—	—			
н 3	417 465,50	1 330 245,30	—	—			
н 4	417 463,39	1 330 229,40	—	—			
661	417 500,78	1 330 222,38	—	—			
2	417 500,00	1 330 204,15	—	—		—	
н 5	417 500,01	1 330 194,74	—	—			
н26500 У	—	—	417 463,24	1 330 245,96			
н26502 У	—	—	417 461,36	1 330 232,38			
н26503 У	—	—	417 461,14	1 330 229,51			
н26504 У	—	—	417 476,55	1 330 226,39	0,10	—	
н26505 У	—	—	417 496,64	1 330 222,87			

1	2	3	4	5	6	7	8
н26506 У	—	—	417 502,87	1 330 221,46	—	0,10	—
н26507 У	—	—	417 500,69	1 330 207,39			
н26508 У	—	—	417 501,14	1 330 204,45			
н26509 У	—	—	417 500,27	1 330 195,56			
н26510 У	—	—	417 529,91	1 330 190,79			
н26511 У	—	—	417 536,50	1 330 231,15			
н26501 У	—	—	417 481,29	1 330 242,46			
н 1	417 529,40	1 330 189,16	—	—			Долговременный межевой знак

2. Сведения о частях границ уточняемого земельного участка с кадастровым номером 13:22:0114002:341 :

Обозначение части границ		Горизонтальное проложение (S), м	Описание прохождения части границ	Сведения о согласовании местоположения границ (согласовано/спорное)
от т.	до т.			
1	2	3	4	5
н26500У	н26502У	13,71	—	согласовано
н26502У	н26503У	2,88		
н26503У	н26504У	15,72		
н26504У	н26505У	20,40		
н26505У	н26506У	6,39		
н26506У	н26507У	14,24		
н26507У	н26508У	2,97		
н26508У	н26509У	8,93		
н26509У	н26510У	30,02		
н26510У	н26511У	40,89		
н26511У	н26501У	56,36		
н26501У	н26500У	18,39		

3. Сведения о характеристиках уточняемого земельного участка с кадастровым номером 13:22:0114002:341 :

№ п/п	Наименование характеристики	Значение характеристики
-------	-----------------------------	-------------------------

1	2	3
1.	Адрес земельного участка	—
1.1.	Сведения о местоположении земельного участка (при отсутствии адреса) в структурированном в соответствии с федеральной информационной адресной системой виде	Российская Федерация, Республика Мордовия, Чамзинский р-н, Чамзинка рп, К.Маркса ул, № 38.
1.2.	Дополнительные сведения о местоположении земельного участка	—
2.	Площадь земельного участка ± величина погрешности определения (вычисления) площади ($P \pm \Delta P$), м ²	2 006 ± 16,00
3.	Формула, примененная для вычисления предельной погрешности определения площади земельного участка, с подставленными значениями и итоговые (вычисленные) значения	$3,5*0,10*\sqrt{(2\ 006,00)} = 16$
4.	Площадь земельного участка согласно сведениям Единого государственного реестра недвижимости (Ркад), м ²	2 005,00
5.	Оценка расхождения P и Ркад ($P - P_{кад}$), м ²	1
6.	Предельный минимальный и максимальный размеры земельного участка (Рмин и Рмакс), м ²	Рмин = — Рмакс = —
7.	Кадастровый или иной государственный учетный номер (инвентарный) здания, сооружения, объекта незавершенного строительства, расположенного на земельном участке	13:22:0114002:2362
8.	Вид (виды) разрешенного использования	Для индивидуального жилищного строительства
8.1.	Дополнительные сведения об использовании земельного участка	—
9.	Сведения о земельных участках (землях общего пользования, территории общего пользования), посредством которых обеспечивается доступ	—
10.	Иные сведения	—
4. Пояснения к сведениям об уточняемом земельном участке с кадастровым номером		13:22:0114002:341 :
1.	—	—

1. Сведения о характерных точках границ уточняемого земельного участка с кадастровым номером

13:22:0114002:458

Система координат

Зона №

Обозначение характерных точек границ	Координаты, м				Метод определения координат	Формулы, примененные для расчета средней квадратической погрешности определения координат характерных точек границ (Mt), с подставленными в такие формулы значениями и итоговые (вычисленные) значения Mt, м	Описание закрепления точки		
	содержатся в Едином государственном реестре недвижимости		определены в результате выполнения комплексных кадастровых работ						
	X	Y	X	Y					
1	2	3	4	5	6	7	8		
2199	417 442,22	1 330 453,30	—	—	—	0,30	—		
2200	417 414,87	1 330 466,43	—	—					
2201	417 395,94	1 330 425,53	—	—					
2202	417 431,85	1 330 414,83	—	—					
2203	417 434,07	1 330 421,29	—	—					
2204	417 438,60	1 330 439,49	—	—					
н26395 У	—	—	417 414,67	1 330 466,58				—	—
н26394 У	—	—	417 408,55	1 330 453,03					
н26393 У	—	—	417 403,75	1 330 442,40					
н26392 У	—	—	417 398,68	1 330 431,71					
н26409 У	—	—	417 394,91	1 330 426,87					
н26410 У	—	—	417 430,59	1 330 413,64					
н26439 У	—	—	417 433,57	1 330 422,61					
н26411 У	—	—	417 439,09	1 330 439,49					
н26412 У	—	—	417 443,14	1 330 452,85	—	—			

1	2	3	4	5	6	7	8
2199	417 442,22	1 330 453,30	—	—	—	0,30	—

2. Сведения о частях границ уточняемого земельного участка с кадастровым номером 13:22:0114002:458 :

Обозначение части границ		Горизонтальное проложение (S), м	Описание прохождения части границ	Сведения о согласовании местоположения границ (согласовано/спорное)
от т.	до т.			
1	2	3	4	5
н26395У	н26394У	14,87	—	согласовано
н26394У	н26393У	11,66		
н26393У	н26392У	11,83		
н26392У	н26409У	6,14		
н26409У	н26410У	38,05		
н26410У	н26439У	9,45		
н26439У	н26411У	17,76		
н26411У	н26412У	13,96		
н26412У	н26395У	31,61		

3. Сведения о характеристиках уточняемого земельного участка с кадастровым номером 13:22:0114002:458 :

№ п/п	Наименование характеристики	Значение характеристики
1	2	3
1.	Адрес земельного участка	—
1.1.	Сведения о местоположении земельного участка (при отсутствии адреса) в структурированном в соответствии с федеральной информационной адресной системой виде	Российская Федерация, Республика Мордовия, Чамзинский р-н, Чамзинка рп, Зеленая ул, № 19.
1.2.	Дополнительные сведения о местоположении земельного участка	—
2.	Площадь земельного участка ± величина погрешности определения (вычисления) площади ($P \pm \Delta P$), м ²	1 458 ± 13,00
3.	Формула, примененная для вычисления предельной погрешности определения площади земельного участка, с подставленными значениями и итоговые (вычисленные) значения	$3,5*0,10*\sqrt{(1\ 458,00)} = 13$
4.	Площадь земельного участка согласно сведениям Единого государственного реестра недвижимости (Ркад), м ²	1 437,00
5.	Оценка расхождения Р и Ркад ($P - P_{кад}$), м ²	21
6.	Предельный минимальный и максимальный размеры земельного участка (Рмин и Рмакс), м ²	Рмин = — Рмакс = —

1	2	3
7.	Кадастровый или иной государственный учетный номер (инвентарный) здания, сооружения, объекта незавершенного строительства, расположенного на земельном участке	13:22:0114002:2324
8.	Вид (виды) разрешенного использования	Для индивидуального жилищного строительства
8.1.	Дополнительные сведения об использовании земельного участка	—
9.	Сведения о земельных участках (землях общего пользования, территории общего пользования), посредством которых обеспечивается доступ	—
10.	Иные сведения	—

4. Пояснения к сведениям об уточняемом земельном участке с кадастровым номером 13:22:0114002:458 :

1.	—
----	---

1. Сведения о характерных точках границ уточняемого земельного участка с кадастровым номером 13:22:0114002:461 :

Система координат — Зона № —

Обозначение характерных точек границ	Координаты, м				Метод определения координат	Формулы, примененные для расчета средней квадратической погрешности определения координат характерных точек границ (Mt), с подставленными в такие формулы значениями и итоговые (вычисленные) значения Mt, м	Описание закрепления точки
	содержатся в Едином государственном реестре недвижимости		определены в результате выполнения комплексных кадастровых работ				
	X	Y	X	Y			
1	2	3	4	5	6	7	8
н 1	417 357,52	1 330 429,37	—	—	—	0,10	Долговременный межевой знак
н 2	417 360,01	1 330 431,05	—	—			
н 3	417 371,27	1 330 455,32	—	—			
н 4	417 381,55	1 330 481,07	—	—			
5	417 354,78	1 330 492,48	417 354,78	1 330 492,48			
н 6	417 330,46	1 330 440,70	—	—			

1	2	3	4	5	6	7	8
2	417 332,09	1 330 448,14	—	—		—	Долговременный межевой знак
1	417 353,86	1 330 490,68	—	—			
н26368 у	—	—	417 351,50	1 330 485,71	—	0,10	—
н26367 у	—	—	417 340,81	1 330 464,54			
н26366 у	—	—	417 338,51	1 330 460,25			
н26365 у	—	—	417 337,28	1 330 458,48			
н26364 у	—	—	417 334,64	1 330 453,58			
н26363 у	—	—	417 331,90	1 330 448,96			
н26379 у	—	—	417 329,02	1 330 435,96			
н26380 у	—	—	417 350,88	1 330 428,06			
н26381 у	—	—	417 353,48	1 330 432,21			
н26382 у	—	—	417 357,76	1 330 429,53			
н26383 у	—	—	417 359,91	1 330 431,66			
н26384 у	—	—	417 370,81	1 330 456,10			
н26385 у	—	—	417 381,55	1 330 481,07			
н26386 у	—	—	417 373,22	1 330 484,55			
н26387 у	—	—	417 361,93	1 330 489,62			

1	2	3	4	5	6	7	8
н 1	417 357,52	1 330 429,37	—	—	—	0,10	Долговременный межевой знак

2. Сведения о частях границ уточняемого земельного участка с кадастровым номером 13:22:0114002:461 :

Обозначение части границ		Горизонтальное проложение (S), м	Описание прохождения части границ	Сведения о согласовании местоположения границ (согласовано/спорное)
от т.	до т.			
1	2	3	4	5
5	н26368У	7,52	—	согласовано
н26368У	н26367У	23,72		
н26367У	н26366У	4,87		
н26366У	н26365У	2,16		
н26365У	н26364У	5,57		
н26364У	н26363У	5,37		
н26363У	н26379У	13,32		
н26379У	н26380У	23,24		
н26380У	н26381У	4,90		
н26381У	н26382У	5,05		
н26382У	н26383У	3,03		
н26383У	н26384У	26,76		
н26384У	н26385У	27,18		
н26385У	н26386У	9,03		
н26386У	н26387У	12,38		
н26387У	5	7,70		

3. Сведения о характеристиках уточняемого земельного участка с кадастровым номером 13:22:0114002:461 :

№ п/п	Наименование характеристики	Значение характеристики
1	2	3
1.	Адрес земельного участка	—
1.1.	Сведения о местоположении земельного участка (при отсутствии адреса) в структурированном в соответствии с федеральной информационной адресной системой виде	Российская Федерация, Республика Мордовия, Чамзинский р-н, Чамзинский пгт, Чамзинка рп, Зеленая ул, 23
1.2.	Дополнительные сведения о местоположении земельного участка	—
2.	Площадь земельного участка ± величина погрешности определения (вычисления) площади ($P \pm \Delta P$), м ²	1 856 ± 15,00

1	2	3
3.	Формула, примененная для вычисления предельной погрешности определения площади земельного участка, с подставленными значениями и итоговые (вычисленные) значения	$3,5*0,10*\sqrt{(1\ 856,00)} = 15$
4.	Площадь земельного участка согласно сведениям Единого государственного реестра недвижимости (Ркад), м ²	1 780,00
5.	Оценка расхождения Р и Ркад (Р - Ркад), м ²	76
6.	Предельный минимальный и максимальный размеры земельного участка (Рмин и Рмакс), м ²	Рмин = — Рмакс = —
7.	Кадастровый или иной государственный учетный номер (инвентарный) здания, сооружения, объекта незавершенного строительства, расположенного на земельном участке	13:22:0114002:2149
8.	Вид (виды) разрешенного использования	Для индивидуального жилищного строительства
8.1.	Дополнительные сведения об использовании земельного участка	—
9.	Сведения о земельных участках (землях общего пользования, территории общего пользования), посредством которых обеспечивается доступ	—
10.	Иные сведения	—

4. Пояснения к сведениям об уточняемом земельном участке с кадастровым номером 13:22:0114002:461 :

1.	—
----	---

1. Сведения о характерных точках границ уточняемого земельного участка с кадастровым номером 13:22:0114002:463 :
Система координат — Зона № —

Обозначение характерных точек границ	Координаты, м				Метод определения координат	Формулы, примененные для расчета средней квадратической погрешности определения координат характерных точек границ (Mt), с подставленными в такие формулы значениями и итоговые (вычисленные) значения Mt, м	Описание закрепления точки
	содержатся в Едином государственном реестре недвижимости		определены в результате выполнения комплексных кадастровых работ				
	X	Y	X	Y			
1	2	3	4	5	6	7	8
5	417 321,92	1 330 506,88	—	—	—	—	Долговременный межевой знак

1	2	3	4	5	6	7	8	
н 1	417 293,59	1 330 520,34	—	—		0,10	Долговременный межевой знак	
н 2	417 273,10	1 330 467,54	—	—				
3	417 300,86	1 330 456,49	—	—				
4	417 305,12	1 330 470,09	—	—				
н 3	417 311,12	1 330 485,70	—	—				
н 4	417 314,15	1 330 491,48	—	—		—		—
н 5	417 318,01	1 330 498,00	—	—				
н26358 у	—	—	417 293,39	1 330 520,82				
н26343 у	—	—	417 288,72	1 330 510,71				
н26342 у	—	—	417 284,58	1 330 499,79				
н26359 у	—	—	417 273,28	1 330 467,98	0,10		Долговременный межевой знак	
н26357 у	—	—	417 301,31	1 330 458,95				
н26356 у	—	—	417 305,30	1 330 471,62				
н26355 у	—	—	417 310,03	1 330 484,27				
26354	—	—	417 313,83	1 330 492,00				—
н26353 у	—	—	417 317,84	1 330 498,34		0,10		
н26351 у	—	—	417 322,21	1 330 508,29				—

1	2	3	4	5	6	7	8
5	417 321,92	1 330 506,88	—	—	—	—	Долговременный межевой знак

2. Сведения о частях границ уточняемого земельного участка с кадастровым номером 13:22:0114002:463 :

Обозначение части границ		Горизонтальное проложение (S), м	Описание прохождения части границ	Сведения о согласовании местоположения границ (согласовано/спорное)
от т.	до т.			
1	2	3	4	5
н26358У	н26343У	11,14	—	согласовано
н26343У	н26342У	11,68		
н26342У	н26359У	33,76		
н26359У	н26357У	29,45		
н26357У	н26356У	13,28		
н26356У	н26355У	13,51		
н26355У	26354	8,61		
26354	н26353У	7,50		
н26353У	н26351У	10,87		
н26351У	н26358У	31,43		

3. Сведения о характеристиках уточняемого земельного участка с кадастровым номером 13:22:0114002:463 :

№ п/п	Наименование характеристики	Значение характеристики
1	2	3
1.	Адрес земельного участка	—
1.1.	Сведения о местоположении земельного участка (при отсутствии адреса) в структурированном в соответствии с федеральной информационной адресной системой виде	Российская Федерация, Республика Мордовия, Чамзинский р-н, Чамзинка рп, Чамзинка рп, Зеленая ул, д 27
1.2.	Дополнительные сведения о местоположении земельного участка	—
2.	Площадь земельного участка ± величина погрешности определения (вычисления) площади ($P \pm \Delta P$), м ²	1 650 ± 14,00
3.	Формула, примененная для вычисления предельной погрешности определения площади земельного участка, с подставленными значениями и итоговые (вычисленные) значения	$3,5*0,10*\sqrt{(1\ 650,00)} = 14$
4.	Площадь земельного участка согласно сведениям Единого государственного реестра недвижимости (Ркад), м ²	1 650,00
5.	Оценка расхождения Р и Ркад ($P - P_{кад}$), м ²	0

1	2	3
6.	Пределный минимальный и максимальный размеры земельного участка (Р _{мин} и Р _{макс}), м ²	Р _{мин} = — Р _{макс} = —
7.	Кадастровый или иной государственный учетный номер (инвентарный) здания, сооружения, объекта незавершенного строительства, расположенного на земельном участке	13:22:0114002:2151
8.	Вид (виды) разрешенного использования	Для обслуживания жилого дома
8.1.	Дополнительные сведения об использовании земельного участка	—
9.	Сведения о земельных участках (землях общего пользования, территории общего пользования), посредством которых обеспечивается доступ	—
10.	Иные сведения	—

4. Пояснения к сведениям об уточняемом земельном участке с кадастровым номером 13:22:0114002:463 :

1.	—
----	---

1. Сведения о характерных точках границ уточняемого земельного участка с кадастровым номером 13:22:0114002:464 :

Система координат — Зона № —

Обозначение характерных точек границ	Координаты, м				Метод определения координат	Формулы, примененные для расчета средней квадратической погрешности определения координат характерных точек границ (Mt), с подставленными в такие формулы значениями и итоговые (вычисленные) значения Mt, м	Описание закрепления точки
	содержатся в Едином государственном реестре недвижимости		определены в результате выполнения комплексных кадастровых работ				
	X	Y	X	Y			
1	2	3	4	5	6	7	8
9438	417 294,45	1 330 522,56	—	—	—	—	—
н9439У	—	—	417 267,79	1 330 532,42		0,10	
9441	417 269,86	1 330 459,20	—	—		—	
9440	417 249,56	1 330 467,92	—	—		—	
н26339У	—	—	417 262,65	1 330 515,05		—	
н26338У	—	—	417 254,86	1 330 486,61		0,10	
н26340У	—	—	417 249,07	1 330 465,99		—	

1	2	3	4	5	6	7	8
н26341 У	—	—	417 268,86	1 330 457,89	—	0,10	—
н26359 У	—	—	417 273,28	1 330 467,98			Долговременный межевой знак
н26342 У	—	—	417 284,58	1 330 499,79			—
н26343 У	—	—	417 288,72	1 330 510,71			
н26358 У	—	—	417 293,39	1 330 520,82			
н26344 У	—	—	417 294,00	1 330 522,07			
н26345 У	—	—	417 280,02	1 330 527,90			
9438	417 294,45	1 330 522,56	—	—			—

2. Сведения о частях границ уточняемого земельного участка с кадастровым номером 13:22:0114002:464 :

Обозначение части границ		Горизонтальное проложение (S), м	Описание прохождения части границ	Сведения о согласовании местоположения границ (согласовано/спорное)
от т.	до т.			
1	2	3	4	5
н9439У	н26339У	18,11	—	согласовано
н26339У	н26338У	29,49		
н26338У	н26340У	21,42		
н26340У	н26341У	21,38		
н26341У	н26359У	11,02		
н26359У	н26342У	33,76		
н26342У	н26343У	11,68		
н26343У	н26358У	11,14		
н26358У	н26344У	1,39		
н26344У	н26345У	15,15		
н26345У	н9439У	13,04		

3. Сведения о характеристиках уточняемого земельного участка с кадастровым номером 13:22:0114002:464 :

№ п/п	Наименование характеристики	Значение характеристики
1	2	3

1	2	3
1.	Адрес земельного участка	—
1.1.	Сведения о местоположении земельного участка (при отсутствии адреса) в структурированном в соответствии с федеральной информационной адресной системой виде	Российская Федерация, Республика Мордовия, Чамзинский р-н, Чамзинка рп, Зеленая ул, № 29.
1.2.	Дополнительные сведения о местоположении земельного участка	—
2.	Площадь земельного участка ± величина погрешности определения (вычисления) площади ($P \pm \Delta P$), м ²	1 700 ± 14,00
3.	Формула, примененная для вычисления предельной погрешности определения площади земельного участка, с подставленными значениями и итоговые (вычисленные) значения	$3,5 * 0,10 * \sqrt{(1\ 700,00)} = 14$
4.	Площадь земельного участка согласно сведениям Единого государственного реестра недвижимости (Ркад), м ²	1 700,00
5.	Оценка расхождения P и Ркад ($P - P_{кад}$), м ²	0
6.	Предельный минимальный и максимальный размеры земельного участка (Pмин и Pмакс), м ²	Pмин = — Pмакс = —
7.	Кадастровый или иной государственный учетный номер (инвентарный) здания, сооружения, объекта незавершенного строительства, расположенного на земельном участке	13:22:0114002:2328
8.	Вид (виды) разрешенного использования	Для индивидуального жилищного строительства
8.1.	Дополнительные сведения об использовании земельного участка	—
9.	Сведения о земельных участках (землях общего пользования, территории общего пользования), посредством которых обеспечивается доступ	—
10.	Иные сведения	—
4. Пояснения к сведениям об уточняемом земельном участке с кадастровым номером		13:22:0114002:464 :
1.	—	—

1. Сведения о характерных точках границ уточняемого земельного участка с кадастровым номером 13:22:0114002:470 :
 Система координат — Зона № —

Обозначение характерных точек границ	Координаты, м				Метод определения координат	Формулы, примененные для расчета средней квадратической погрешности определения координат характерных точек границ (Mt), с подставленными в такие формулы значениями и итоговые (вычисленные) значения Mt, м	Описание закрепления точки
	содержатся в Едином государственном реестре недвижимости		определены в результате выполнения комплексных кадастровых работ				
	X	Y	X	Y			
1	2	3	4	5	6	7	8
1541/н1541У	417 191,05	1 330 562,47	417 187,87	1 330 566,71	—	0,10	—
1542	417 167,17	1 330 570,02	417 162,35	1 330 572,20			
1543	417 151,35	1 330 521,53	417 149,88	1 330 523,59			
1544	417 151,70	1 330 520,57	417 151,19	1 330 522,13			
1545/н1545У	417 175,96	1 330 513,95	417 175,84	1 330 514,90			
н26300У	—	—	417 185,06	1 330 553,94			
1541/н1541У	417 191,05	1 330 562,47	417 187,87	1 330 566,71			

2. Сведения о частях границ уточняемого земельного участка с кадастровым номером 13:22:0114002:470 :

Обозначение части границ		Горизонтальное проложение (S), м	Описание прохождения части границ	Сведения о согласовании местоположения границ (согласовано/спорное)
от т.	до т.			
1	2	3	4	5
н1541У	1542	26,10	—	согласовано
1542	1543	50,18		
1543	1544	1,96		
1544	н1545У	25,69		
н1545У	н26300У	40,11		
н26300У	н1541У	13,08		

3. Сведения о характеристиках уточняемого земельного участка с кадастровым номером 13:22:0114002:470 :

№ п/п	Наименование характеристики	Значение характеристики

1	2	3
1.	Адрес земельного участка	—
1.1.	Сведения о местоположении земельного участка (при отсутствии адреса) в структурированном в соответствии с федеральной информационной адресной системой виде	Российская Федерация, Республика Мордовия, Чамзинский р-н, Чамзинка рп, Зеленая ул, № 37
1.2.	Дополнительные сведения о местоположении земельного участка	—
2.	Площадь земельного участка ± величина погрешности определения (вычисления) площади ($P \pm \Delta P$), м ²	1 397 ± 13,00
3.	Формула, примененная для вычисления предельной погрешности определения площади земельного участка, с подставленными значениями и итоговые (вычисленные) значения	$3,5*0,10*\sqrt{(1\ 397,00)} = 13$
4.	Площадь земельного участка согласно сведениям Единого государственного реестра недвижимости (Ркад), м ²	1 303,00
5.	Оценка расхождения P и Ркад ($P - P_{кад}$), м ²	94
6.	Предельный минимальный и максимальный размеры земельного участка (Рмин и Рмакс), м ²	Рмин = — Рмакс = —
7.	Кадастровый или иной государственный учетный номер (инвентарный) здания, сооружения, объекта незавершенного строительства, расположенного на земельном участке	13:22:0114002:2332
8.	Вид (виды) разрешенного использования	Для индивидуального жилищного строительства
8.1.	Дополнительные сведения об использовании земельного участка	—
9.	Сведения о земельных участках (землях общего пользования, территории общего пользования), посредством которых обеспечивается доступ	—
10.	Иные сведения	—
4. Пояснения к сведениям об уточняемом земельном участке с кадастровым номером		13:22:0114002:470 :
1.	—	—

1. Сведения о характерных точках границ уточняемого земельного участка с кадастровым номером 13:22:0114002:474 :
 Система координат _____ Зона № _____

Обозначение характерных точек границ	Координаты, м				Метод определения координат	Формулы, примененные для расчета средней квадратической погрешности определения координат характерных точек границ (Mt), с подставленными в такие формулы значениями и итоговые (вычисленные) значения Mt, м	Описание закрепления точки
	содержатся в Едином государственном реестре недвижимости		определены в результате выполнения комплексных кадастровых работ				
	X	Y	X	Y			
1	2	3	4	5	6	7	8
1769	417 163,28	1 330 571,63	417 162,16	1 330 572,26	—	0,10	—
26295	417 142,69	1 330 577,43	417 142,69	1 330 577,43		—	
1772	417 141,59	1 330 576,50	417 141,33	1 330 577,10		0,10	Долговременный межевой знак
1771	417 135,53	1 330 558,65	417 134,51	1 330 557,01			
1770	417 157,59	1 330 551,38	417 156,14	1 330 549,93			
1769	417 163,28	1 330 571,63	417 162,16	1 330 572,26			

2. Сведения о частях границ уточняемого земельного участка с кадастровым номером 13:22:0114002:474 :

Обозначение части границ		Горизонтальное проложение (S), м	Описание прохождения части границ	Сведения о согласовании местоположения границ (согласовано/спорное)
от т.	до т.			
1	2	3	4	5
1769	26295	20,14	—	согласовано
26295	1772	1,40		
1772	1771	21,22		
1771	1770	22,76		
1770	1769	23,13		

3. Сведения о характеристиках уточняемого земельного участка с кадастровым номером 13:22:0114002:474 :

№ п/п	Наименование характеристики	Значение характеристики
1	2	3

1	2	3
1.	Адрес земельного участка	—
1.1.	Сведения о местоположении земельного участка (при отсутствии адреса) в структурированном в соответствии с федеральной информационной адресной системой виде	Российская Федерация, Республика Мордовия, Чамзинский р-н, Чамзинка рп, Зеленая ул, № 39.
1.2.	Дополнительные сведения о местоположении земельного участка	—
2.	Площадь земельного участка \pm величина погрешности определения (вычисления) площади ($P \pm \Delta P$), м ²	495 \pm 8,00
3.	Формула, примененная для вычисления предельной погрешности определения площади земельного участка, с подставленными значениями и итоговые (вычисленные) значения	$3,5 * 0,10 * \sqrt{(495,00)} = 8$
4.	Площадь земельного участка согласно сведениям Единого государственного реестра недвижимости (Ркад), м ²	452,00
5.	Оценка расхождения P и Ркад ($P - P_{кад}$), м ²	43
6.	Предельный минимальный и максимальный размеры земельного участка (Рмин и Рмакс), м ²	Рмин = — Рмакс = —
7.	Кадастровый или иной государственный учетный номер (инвентарный) здания, сооружения, объекта незавершенного строительства, расположенного на земельном участке	13:22:0114002:2334
8.	Вид (виды) разрешенного использования	Для обслуживания жилого дома
8.1.	Дополнительные сведения об использовании земельного участка	—
9.	Сведения о земельных участках (землях общего пользования, территории общего пользования), посредством которых обеспечивается доступ	—
10.	Иные сведения	—
4. Пояснения к сведениям об уточняемом земельном участке с кадастровым номером		13:22:0114002:474 :
1.	—	—

1. Сведения о характерных точках границ уточняемого земельного участка с кадастровым номером 13:22:0114002:476 :
 Система координат — Зона № —

Обозначение характерных точек границ	Координаты, м				Метод определения координат	Формулы, примененные для расчета средней квадратической погрешности определения координат характерных точек границ (Mt), с подставленными в такие формулы значениями и итоговые (вычисленные) значения Mt, м	Описание закрепления точки
	содержатся в Едином государственном реестре недвижимости		определены в результате выполнения комплексных кадастровых работ				
	X	Y	X	Y			
1	2	3	4	5	6	7	8
н 1/1	417 131,34	1 330 546,92	417 129,87	1 330 543,11	—	0,10	Долговременный межевой знак
1771	417 135,53	1 330 558,65	417 134,51	1 330 557,01			
1772	417 141,59	1 330 576,50	417 141,33	1 330 577,10			
н 2/2	417 141,99	1 330 577,71	417 141,48	1 330 577,56			
н 3/3	417 118,76	1 330 586,32	417 118,25	1 330 586,17			
н 4/4	417 127,67	1 330 614,12	417 127,16	1 330 613,97			
н 5/5	417 118,11	1 330 617,21	417 117,60	1 330 617,06			
н 6/6	417 098,54	1 330 558,02	417 096,89	1 330 554,42			
н 1/1	417 131,34	1 330 546,92	417 129,87	1 330 543,11			

2. Сведения о частях границ уточняемого земельного участка с кадастровым номером 13:22:0114002:476 :

Обозначение части границ		Горизонтальное проложение (S), м	Описание прохождения части границ	Сведения о согласовании местоположения границ (согласовано/спорное)
от т.	до т.			
1	2	3	4	5
1	1771	14,65	—	согласовано
1771	1772	21,22		

1	2	3	4	5
1772	2	0,48	—	согласовано
2	3	24,77		
3	4	29,19		
4	5	10,05		
5	6	65,97		
6	1	34,87		

3. Сведения о характеристиках уточняемого земельного участка с кадастровым номером 13:22:0114002:476 :

№ п/п	Наименование характеристики	Значение характеристики
1	2	3
1.	Адрес земельного участка	—
1.1.	Сведения о местоположении земельного участка (при отсутствии адреса) в структурированном в соответствии с федеральной информационной адресной системой виде	Российская Федерация, Республика Мордовия, Чамзинский р-н, Чамзинка рп, Зеленая ул, № 41.
1.2.	Дополнительные сведения о местоположении земельного участка	—
2.	Площадь земельного участка ± величина погрешности определения (вычисления) площади ($P \pm \Delta P$), м ²	1 581 ± 14,00
3.	Формула, примененная для вычисления предельной погрешности определения площади земельного участка, с подставленными значениями и итоговые (вычисленные) значения	$3,5*0,10*\sqrt{(1\ 581,00)} = 14$
4.	Площадь земельного участка согласно сведениям Единого государственного реестра недвижимости ($R_{\text{кад}}$), м ²	1 450,00
5.	Оценка расхождения P и $R_{\text{кад}}$ ($P - R_{\text{кад}}$), м ²	131
6.	Предельный минимальный и максимальный размеры земельного участка ($R_{\text{мин}}$ и $R_{\text{макс}}$), м ²	$R_{\text{мин}} = \text{—}$ $R_{\text{макс}} = \text{—}$
7.	Кадастровый или иной государственный учетный номер (инвентарный) здания, сооружения, объекта незавершенного строительства, расположенного на земельном участке	13:22:0114002:6268
8.	Вид (виды) разрешенного использования	Для индивидуального жилищного строительства
8.1.	Дополнительные сведения об использовании земельного участка	—
9.	Сведения о земельных участках (землях общего пользования, территории общего пользования), посредством которых обеспечивается доступ	—
10.	Иные сведения	—

4. Пояснения к сведениям об уточняемом земельном участке с кадастровым номером 13:22:0114002:476 :

1. —

1. Сведения о характерных точках границ уточняемого земельного участка с кадастровым номером 13:22:0114002:93 :

Система координат — Зона № —

Обозначение характерных точек границ	Координаты, м				Метод определения координат	Формулы, примененные для расчета средней квадратической погрешности определения координат характерных точек границ (Mt), с подставленными в такие формулы значениями и итоговые (вычисленные) значения Mt, м	Описание закрепления точки
	содержатся в Едином государственном реестре недвижимости		определены в результате выполнения комплексных кадастровых работ				
	X	Y	X	Y			
1	2	3	4	5	6	7	8
н 1/н 1У	417 562,42	1 330 367,71	417 562,10	1 330 367,84	—	0,10	Долговременный межевой знак
н 2/2	417 565,24	1 330 389,03	417 563,27	1 330 390,05			
н 3/3	417 511,31	1 330 396,13	417 511,68	1 330 396,85			
н 4/н4У	417 508,67	1 330 377,42	417 507,09	1 330 377,72			
н 5/5	417 529,28	1 330 373,70	417 528,96	1 330 373,83			
н 6/6	417 529,40	1 330 374,47	417 529,08	1 330 374,60			
н 7/7	417 529,84	1 330 374,40	417 529,52	1 330 374,53			
н 8/8	417 529,73	1 330 373,62	417 529,41	1 330 373,75			
н 1/н 1У	417 562,42	1 330 367,71	417 562,10	1 330 367,84			

2. Сведения о частях границ уточняемого земельного участка с кадастровым номером 13:22:0114002:93 :

Обозначение части границ		Горизонтальное проложение (S), м	Описание прохождения части границ	Сведения о согласовании местоположения границ (согласовано/спорное)
от т.	до т.			
1	2	3	4	5

1	2	3	4	5
н 1У	2	22,24	—	согласовано
2	3	52,04		
3	н4У	19,67		
н4У	5	22,21		
5	6	0,78		
6	7	0,45		
7	8	0,79		
8	н 1У	33,22		

3. Сведения о характеристиках уточняемого земельного участка с кадастровым номером 13:22:0114002:93 :

№ п/п	Наименование характеристики	Значение характеристики
1	2	3
1.	Адрес земельного участка	—
1.1.	Сведения о местоположении земельного участка (при отсутствии адреса) в структурированном в соответствии с федеральной информационной адресной системой виде	Российская Федерация, Республика Мордовия, Чамзинский р-н, Чамзинка рп, Зеленая ул, № 11
1.2.	Дополнительные сведения о местоположении земельного участка	—
2.	Площадь земельного участка ± величина погрешности определения (вычисления) площади ($P \pm \Delta P$), м ²	1 124 ± 12,00
3.	Формула, примененная для вычисления предельной погрешности определения площади земельного участка, с подставленными значениями и итоговые (вычисленные) значения	$3,5 * 0,10 * \sqrt{(1\ 124,00)} = 12$
4.	Площадь земельного участка согласно сведениям Единого государственного реестра недвижимости (Ркад), м ²	1 100,00
5.	Оценка расхождения Р и Ркад ($P - P_{кад}$), м ²	24
6.	Предельный минимальный и максимальный размеры земельного участка (Рмин и Рмакс), м ²	Рмин = — Рмакс = —
7.	Кадастровый или иной государственный учетный номер (инвентарный) здания, сооружения, объекта незавершенного строительства, расположенного на земельном участке	13:22:0114002:6313
8.	Вид (виды) разрешенного использования	Для индивидуального жилищного строительства
8.1.	Дополнительные сведения об использовании земельного участка	—

1	2	3
9.	Сведения о земельных участках (землях общего пользования, территории общего пользования), посредством которых обеспечивается доступ	—
10.	Иные сведения	—

4. Пояснения к сведениям об уточняемом земельном участке с кадастровым номером 13:22:0114002:93 :

1.	—
----	---

1. Сведения о характерных точках границ уточняемого земельного участка с кадастровым номером 13:22:0114002:178 :

Система координат — Зона № —

Обозначение характерных точек границ	Координаты, м				Метод определения координат	Формулы, примененные для расчета средней квадратической погрешности определения координат характерных точек границ (Mt), с подставленными в такие формулы значениями и итоговые (вычисленные) значения Mt, м	Описание закрепления точки
	содержатся в Едином государственном реестре недвижимости		определены в результате выполнения комплексных кадастровых работ				
	X	Y	X	Y			
1	2	3	4	5	6	7	8
530	417 238,97	1 330 276,13	—	—	—	0,10	—
531	417 214,13	1 330 269,88	—	—			
532	417 226,56	1 330 209,63	—	—			
533	417 251,75	1 330 216,00	—	—			
н26574 У	—	—	417 216,05	1 330 270,78			
н26573 У	—	—	417 224,20	1 330 211,42			
н26575 У	—	—	417 239,55	1 330 212,19			
н26576 У	—	—	417 251,09	1 330 214,65			
н26577 У	—	—	417 248,03	1 330 235,98			
н26578 У	—	—	417 246,48	1 330 248,21			

1	2	3	4	5	6	7	8
н26579 У	—	—	417 244,11	1 330 263,59	—	0,10	—
н26580 У	—	—	417 242,46	1 330 275,80			
530	417 238,97	1 330 276,13	—	—			

2. Сведения о частях границ уточняемого земельного участка с кадастровым номером 13:22:0114002:178 :

Обозначение части границ		Горизонтальное проложение (S), м	Описание прохождения части границ	Сведения о согласовании местоположения границ (согласовано/спорное)
от т.	до т.			
1	2	3	4	5
н26574У	н26573У	59,92	—	согласовано
н26573У	н26575У	15,37		
н26575У	н26576У	11,80		
н26576У	н26577У	21,55		
н26577У	н26578У	12,33		
н26578У	н26579У	15,56		
н26579У	н26580У	12,32		
н26580У	н26574У	26,88		

3. Сведения о характеристиках уточняемого земельного участка с кадастровым номером 13:22:0114002:178 :

№ п/п	Наименование характеристики	Значение характеристики
1	2	3
1.	Адрес земельного участка	—
1.1.	Сведения о местоположении земельного участка (при отсутствии адреса) в структурированном в соответствии с федеральной информационной адресной системой виде	Российская Федерация, Республика Мордовия, Чамзинский р-н, Чамзинка рп, Чапаева ул, 7
1.2.	Дополнительные сведения о местоположении земельного участка	—
2.	Площадь земельного участка ± величина погрешности определения (вычисления) площади ($P \pm \Delta P$), м ²	1 655 ± 14,00
3.	Формула, примененная для вычисления предельной погрешности определения площади земельного участка, с подставленными значениями и итоговые (вычисленные) значения	$3,5 * 0,10 * \sqrt{(1\ 655,00)} = 14$
4.	Площадь земельного участка согласно сведениям Единого государственного реестра недвижимости (Ркад), м ²	1 585,00

1	2	3
5.	Оценка расхождения Р и Ркад (Р - Ркад), м ²	70
6.	Предельный минимальный и максимальный размеры земельного участка (Рмин и Рмакс), м ²	Рмин = — Рмакс = —
7.	Кадастровый или иной государственный учетный номер (инвентарный) здания, сооружения, объекта незавершенного строительства, расположенного на земельном участке	13:22:0114002:2137
8.	Вид (виды) разрешенного использования	Для индивидуального жилищного строительства
8.1.	Дополнительные сведения об использовании земельного участка	—
9.	Сведения о земельных участках (землях общего пользования, территории общего пользования), посредством которых обеспечивается доступ	—
10.	Иные сведения	—
4. Пояснения к сведениям об уточняемом земельном участке с кадастровым номером		13:22:0114002:178 :

1.	—
1. Сведения о характерных точках границ уточняемого земельного участка с кадастровым номером	
Система координат _____ Зона № _____	

Обозначение характерных точек границ	Координаты, м				Метод определения координат	Формулы, примененные для расчета средней квадратической погрешности определения координат характерных точек границ (Mt), с подставленными в такие формулы значениями и итоговые (вычисленные) значения Mt, м	Описание закрепления точки
	содержатся в Едином государственном реестре недвижимости		определены в результате выполнения комплексных кадастровых работ				
	X	Y	X	Y			
1	2	3	4	5	6	7	8
803	417 156,91	1 330 262,50	—	—	—	0,10	—
804	417 101,13	1 330 257,63	—	—			
805	417 107,50	1 330 204,75	—	—			
806	417 154,00	1 330 209,63	—	—			
н26547 У	—	—	417 111,21	1 330 258,54			
н26548 У	—	—	417 111,09	1 330 239,67			

1	2	3	4	5	6	7	8
н26549 У	—	—	417 110,88	1 330 233,91	—	0,10	—
н26550 У	—	—	417 125,64	1 330 232,74			
н26551 У	—	—	417 123,35	1 330 213,74			
н26552 У	—	—	417 146,93	1 330 210,48			
н26553 У	—	—	417 151,29	1 330 210,17			
н26554 У	—	—	417 159,42	1 330 209,59			
н26555 У	—	—	417 166,82	1 330 208,37			
н26556 У	—	—	417 166,64	1 330 243,46			
н26557 У	—	—	417 167,01	1 330 264,68			
н26558 У	—	—	417 158,46	1 330 263,82			
н26559 У	—	—	417 155,11	1 330 263,35			
803	417 156,91	1 330 262,50	—	—			

2. Сведения о частях границ уточняемого земельного участка с кадастровым номером 13:22:0114002:413 :

Обозначение части границ		Горизонтальное проложение (S), м	Описание прохождения части границ	Сведения о согласовании местоположения границ (согласовано/спорное)
от т.	до т.			
1	2	3	4	5
н26547У	н26548У	18,87	—	согласовано
н26548У	н26549У	5,76		
н26549У	н26550У	14,81		
н26550У	н26551У	19,14		
н26551У	н26552У	23,80		
н26552У	н26553У	4,37		
н26553У	н26554У	8,15		
н26554У	н26555У	7,50		

1	2	3	4	5
н26555У	н26556У	35,09	—	согласовано
н26556У	н26557У	21,22		
н26557У	н26558У	8,59		
н26558У	н26559У	3,38		
н26559У	н26547У	44,16		

3. Сведения о характеристиках уточняемого земельного участка с кадастровым номером 13:22:0114002:413 :

№ п/п	Наименование характеристики	Значение характеристики
1	2	3
1.	Адрес земельного участка	—
1.1.	Сведения о местоположении земельного участка (при отсутствии адреса) в структурированном в соответствии с федеральной информационной адресной системой виде	Российская Федерация, Республика Мордовия, Чамзинский р-н, Чамзинка рп, Чапаева ул, № 1
1.2.	Дополнительные сведения о местоположении земельного участка	—
2.	Площадь земельного участка ± величина погрешности определения (вычисления) площади ($P \pm \Delta P$), м ²	2 520 ± 18,00
3.	Формула, примененная для вычисления предельной погрешности определения площади земельного участка, с подставленными значениями и итоговые (вычисленные) значения	$3,5*0,10*\sqrt{(2\ 520,00)} = 18$
4.	Площадь земельного участка согласно сведениям Единого государственного реестра недвижимости (Ркад), м ²	2 712,00
5.	Оценка расхождения Р и Ркад ($P - P_{кад}$), м ²	192
6.	Предельный минимальный и максимальный размеры земельного участка (Рмин и Рмакс), м ²	Рмин = — Рмакс = —
7.	Кадастровый или иной государственный учетный номер (инвентарный) здания, сооружения, объекта незавершенного строительства, расположенного на земельном участке	13:22:0114002:2291
8.	Вид (виды) разрешенного использования	Для индивидуального жилищного строительства
8.1.	Дополнительные сведения об использовании земельного участка	—
9.	Сведения о земельных участках (землях общего пользования, территории общего пользования), посредством которых обеспечивается доступ	—
10.	Иные сведения	—

4. Пояснения к сведениям об уточняемом земельном участке с кадастровым номером 13:22:0114002:413 :

1.							
1. Сведения о характерных точках границ уточняемого земельного участка с кадастровым номером					13:22:0114002:418		:
Система координат					Зона №		
Обозначение характерных точек границ	Координаты, м				Метод определения координат	Формулы, примененные для расчета средней квадратической погрешности определения координат характерных точек границ (Mt), с подставленными в такие формулы значениями и итоговые (вычисленные) значения Mt, м	Описание закрепления точки
	содержатся в Едином государственном реестре недвижимости		определены в результате выполнения комплексных кадастровых работ				
	X	Y	X	Y			
1	2	3	4	5	6	7	8
4	417 276,41	1 330 217,05	—	—		—	Долговременный межевой знак
н 2	417 267,57	1 330 282,56	—	—		0,10	
н 3	417 242,43	1 330 275,47	—	—			
н 4	417 252,11	1 330 214,02	—	—			
5	417 263,25	1 330 215,41	—	—		—	
н26580 У	—	—	417 242,46	1 330 275,80	—	0,10	—
н26579 У	—	—	417 244,11	1 330 263,59			
н26578 У	—	—	417 246,48	1 330 248,21			
н26577 У	—	—	417 248,03	1 330 235,98			
н26576 У	—	—	417 251,09	1 330 214,65			
н26585 У	—	—	417 275,87	1 330 217,78			

1	2	3	4	5	6	7	8
н26586 У	—	—	417 275,56	1 330 222,52	—	0,10	—
н26587 У	—	—	417 272,05	1 330 250,49			
н26588 У	—	—	417 271,85	1 330 253,13			
н26589 У	—	—	417 270,16	1 330 265,56			
н26590 У	—	—	417 269,71	1 330 267,56			
н26591 У	—	—	417 268,92	1 330 275,46			
н26592 У	—	—	417 267,40	1 330 282,68			
н26593 У	—	—	417 266,45	1 330 282,48			
н26594 У	—	—	417 266,34	1 330 283,01			
н26595 У	—	—	417 261,50	1 330 282,00			
н26596 У	—	—	417 261,50	1 330 281,21			
4	417 276,41	1 330 217,05	—	—			

2. Сведения о частях границ уточняемого земельного участка с кадастровым номером 13:22:0114002:418 :

Обозначение части границ		Горизонтальное проложение (S), м	Описание прохождения части границ	Сведения о согласовании местоположения границ (согласовано/спорное)
от т.	до т.			
1	2	3	4	5
н26580У	н26579У	12,32	—	согласовано
н26579У	н26578У	15,56		
н26578У	н26577У	12,33		
н26577У	н26576У	21,55		
н26576У	н26585У	24,98		
н26585У	н26586У	4,75		
н26586У	н26587У	28,19		

1	2	3	4	5
н26587У	н26588У	2,65	—	согласовано
н26588У	н26589У	12,54		
н26589У	н26590У	2,05		
н26590У	н26591У	7,94		
н26591У	н26592У	7,38		
н26592У	н26593У	0,97		
н26593У	н26594У	0,54		
н26594У	н26595У	4,94		
н26595У	н26596У	0,79		
н26596У	н26580У	19,79		

3. Сведения о характеристиках уточняемого земельного участка с кадастровым номером 13:22:0114002:418 :

№ п/п	Наименование характеристики	Значение характеристики
1	2	3
1.	Адрес земельного участка	—
1.1.	Сведения о местоположении земельного участка (при отсутствии адреса) в структурированном в соответствии с федеральной информационной адресной системой виде	Российская Федерация, Республика Мордовия, Чамзинский р-н, Чамзинка рп, Чапаева ул, № 9.
1.2.	Дополнительные сведения о местоположении земельного участка	—
2.	Площадь земельного участка ± величина погрешности определения (вычисления) площади ($P \pm \Delta P$), м ²	1 641 ± 14,00
3.	Формула, примененная для вычисления предельной погрешности определения площади земельного участка, с подставленными значениями и итоговые (вычисленные) значения	$3,5 * 0,10 * \sqrt{(1\ 641,00)} = 14$
4.	Площадь земельного участка согласно сведениям Единого государственного реестра недвижимости (Ркад), м ²	1 616,00
5.	Оценка расхождения P и Ркад ($P - P_{кад}$), м ²	25
6.	Предельный минимальный и максимальный размеры земельного участка (P _{мин} и P _{макс}), м ²	P _{мин} = — P _{макс} = —
7.	Кадастровый или иной государственный учетный номер (инвентарный) здания, сооружения, объекта незавершенного строительства, расположенного на земельном участке	13:22:0114002:2293
8.	Вид (виды) разрешенного использования	Для индивидуального жилищного строительства
8.1.	Дополнительные сведения об использовании земельного участка	—

1	2	3
9.	Сведения о земельных участках (землях общего пользования, территории общего пользования), посредством которых обеспечивается доступ	—
10.	Иные сведения	—

4. Пояснения к сведениям об уточняемом земельном участке с кадастровым номером 13:22:0114002:418 :

1.	—
----	---

1. Сведения о характерных точках границ уточняемого земельного участка с кадастровым номером 13:22:0114002:428 :

Система координат — Зона № —

Обозначение характерных точек границ	Координаты, м				Метод определения координат	Формулы, примененные для расчета средней квадратической погрешности определения координат характерных точек границ (Mt), с подставленными в такие формулы значениями и итоговые (вычисленные) значения Mt, м	Описание закрепления точки
	содержатся в Едином государственном реестре недвижимости		определены в результате выполнения комплексных кадастровых работ				
	X	Y	X	Y			
1	2	3	4	5	6	7	8
1946	417 396,56	1 330 290,50	417 396,56	1 330 290,50	—	—	—
1947	417 392,47	1 330 243,38	417 392,47	1 330 243,38			
1948	417 415,66	1 330 241,00	—	—		0,30	
1945	417 420,34	1 330 288,00	—	—			
н26646 У	—	—	417 392,31	1 330 238,28		0,10	
н26642 У	—	—	417 415,26	1 330 237,70			
н26643 У	—	—	417 417,92	1 330 267,28			
н26644 У	—	—	417 418,86	1 330 276,62			
н26645 У	—	—	417 419,79	1 330 288,06			
1946	417 396,56	1 330 290,50	417 396,56	1 330 290,50			

2. Сведения о частях границ уточняемого земельного участка с кадастровым номером 13:22:0114002:428 :

Обозначение части границ		Горизонтальное проложение (S), м	Описание прохождения части границ	Сведения о согласовании местоположения границ (согласовано/спорное)
от т.	до т.			
1	2	3	4	5
1946	1947	47,30	—	согласовано
1947	н26646У	5,10		
н26646У	н26642У	22,96		
н26642У	н26643У	29,70		
н26643У	н26644У	9,39		
н26644У	н26645У	11,48		
н26645У	1946	23,36		

3. Сведения о характеристиках уточняемого земельного участка с кадастровым номером 13:22:0114002:428 :

№ п/п	Наименование характеристики	Значение характеристики
1	2	3
1.	Адрес земельного участка	—
1.1.	Сведения о местоположении земельного участка (при отсутствии адреса) в структурированном в соответствии с федеральной информационной адресной системой виде	Российская Федерация, Республика Мордовия, Чамзинский р-н, Чамзинка рп, Чапаева ул, № 21
1.2.	Дополнительные сведения о местоположении земельного участка	—
2.	Площадь земельного участка ± величина погрешности определения (вычисления) площади ($P \pm \Delta P$), м ²	1 199 ± 12,00
3.	Формула, примененная для вычисления предельной погрешности определения площади земельного участка, с подставленными значениями и итоговые (вычисленные) значения	$3,5 * 0,10 * \sqrt{(1\ 199,00)} = 12$
4.	Площадь земельного участка согласно сведениям Единого государственного реестра недвижимости (Ркад), м ²	1 116,00
5.	Оценка расхождения Р и Ркад ($P - P_{кад}$), м ²	83
6.	Предельный минимальный и максимальный размеры земельного участка (Рмин и Рмакс), м ²	Рмин = — Рмакс = —
7.	Кадастровый или иной государственный учетный номер (инвентарный) здания, сооружения, объекта незавершенного строительства, расположенного на земельном участке	13:22:0114002:2301
8.	Вид (виды) разрешенного использования	Для индивидуального жилищного строительства

1	2	3
8.1.	Дополнительные сведения об использовании земельного участка	—
9.	Сведения о земельных участках (землях общего пользования, территории общего пользования), посредством которых обеспечивается доступ	—
10.	Иные сведения	—

4. Пояснения к сведениям об уточняемом земельном участке с кадастровым номером 13:22:0114002:428 :

1.	—
----	---

1. Сведения о характерных точках границ уточняемого земельного участка с кадастровым номером 13:22:0114002:431 :
Система координат — Зона № —

Обозначение характерных точек границ	Координаты, м				Метод определения координат	Формулы, примененные для расчета средней квадратической погрешности определения координат характерных точек границ (Mt), с подставленными в такие формулы значениями и итоговые (вычисленные) значения Mt, м	Описание закрепления точки
	содержатся в Едином государственном реестре недвижимости		определены в результате выполнения комплексных кадастровых работ				
	X	Y	X	Y			
1	2	3	4	5	6	7	8
1007	417 444,72	1 330 285,38	—	—	—	0,10	—
1011	417 439,25	1 330 233,88	—	—			
1010	417 463,38	1 330 229,38	—	—			
1009	417 470,41	1 330 282,25	—	—		—	Долговременный межевой знак
1008	417 449,59	1 330 284,63	—	—		0,10	—
н26652 У	—	—	417 444,54	1 330 285,19			
н26651 У	—	—	417 443,89	1 330 279,19			
н26650 У	—	—	417 440,03	1 330 252,67			
н26649 У	—	—	417 437,50	1 330 234,05			
н26503 У	—	—	417 461,14	1 330 229,51			

1	2	3	4	5	6	7	8
н26502 У	—	—	417 461,36	1 330 232,38	—	0,10	—
н26500 У	—	—	417 463,24	1 330 245,96			
н26499 У	—	—	417 467,54	1 330 265,62			
н26653 У	—	—	417 470,40	1 330 282,19			
1007	417 444,72	1 330 285,38	—	—			

2. Сведения о частях границ уточняемого земельного участка с кадастровым номером 13:22:0114002:431 :

Обозначение части границ		Горизонтальное проложение (S), м	Описание прохождения части границ	Сведения о согласовании местоположения границ (согласовано/спорное)
от т. 1	до т. 2			
н26652У	н26651У	6,04	—	согласовано
н26651У	н26650У	26,80		
н26650У	н26649У	18,79		
н26649У	н26503У	24,07		
н26503У	н26502У	2,88		
н26502У	н26500У	13,71		
н26500У	н26499У	20,12		
н26499У	н26653У	16,82		
н26653У	н26652У	26,03		

3. Сведения о характеристиках уточняемого земельного участка с кадастровым номером 13:22:0114002:431 :

№ п/п	Наименование характеристики	Значение характеристики
1	2	3
1.	Адрес земельного участка	—
1.1.	Сведения о местоположении земельного участка (при отсутствии адреса) в структурированном в соответствии с федеральной информационной адресной системой виде	Российская Федерация, Республика Мордовия, Чамзинский р-н, Чамзинка рп, Чапаева ул, № 25
1.2.	Дополнительные сведения о местоположении земельного участка	—
2.	Площадь земельного участка ± величина погрешности определения (вычисления) площади ($P \pm \Delta P$), м ²	1 299 ± 13,00

1	2	3
3.	Формула, примененная для вычисления предельной погрешности определения площади земельного участка, с подставленными значениями и итоговые (вычисленные) значения	$3,5*0,10*\sqrt{(1\ 299,00)} = 13$
4.	Площадь земельного участка согласно сведениям Единого государственного реестра недвижимости (Ркад), м ²	1 322,00
5.	Оценка расхождения Р и Ркад (Р - Ркад), м ²	23
6.	Предельный минимальный и максимальный размеры земельного участка (Рмин и Рмакс), м ²	Рмин = — Рмакс = —
7.	Кадастровый или иной государственный учетный номер (инвентарный) здания, сооружения, объекта незавершенного строительства, расположенного на земельном участке	13:22:0114002:2303
8.	Вид (виды) разрешенного использования	Для индивидуального жилищного строительства
8.1.	Дополнительные сведения об использовании земельного участка	—
9.	Сведения о земельных участках (землях общего пользования, территории общего пользования), посредством которых обеспечивается доступ	—
10.	Иные сведения	—

4. Пояснения к сведениям об уточняемом земельном участке с кадастровым номером 13:22:0114002:431 :

1.	—
----	---

1. Сведения о характерных точках границ уточняемого земельного участка с кадастровым номером 13:22:0114002:124 :
Система координат — Зона № —

Обозначение характерных точек границ	Координаты, м				Метод определения координат	Формулы, примененные для расчета средней квадратической погрешности определения координат характерных точек границ (Mt), с подставленными в такие формулы значениями и итоговые (вычисленные) значения Mt, м	Описание закрепления точки
	содержатся в Едином государственном реестре недвижимости		определены в результате выполнения комплексных кадастровых работ				
	X	Y	X	Y			
1	2	3	4	5	6	7	8
442	94,33	98,78	—	—	—	0,10	—
443	112,66	91,77	—	—			
444	142,07	84,97	—	—			

1	2	3	4	5	6	7	8
445	165,22	78,00	—	—	—	0,10	—
446	173,62	98,15	—	—			
447	150,95	106,55	—	—			
448	105,98	123,77	—	—			
н26735 У	—	—	417 332,10	1 330 333,51			
н26736 У	—	—	417 326,24	1 330 305,94			
н26737 У	—	—	417 334,56	1 330 304,96			
н26738 У	—	—	417 346,11	1 330 303,71			
н26739 У	—	—	417 351,87	1 330 303,30			
н26740 У	—	—	417 400,85	1 330 302,00			
н26741 У	—	—	417 401,88	1 330 309,96			
н26742 У	—	—	417 404,09	1 330 322,24			
н26743 У	—	—	417 389,00	1 330 324,69			
н26744 У	—	—	417 360,80	1 330 329,20			
442	94,33	98,78	—	—			

2. Сведения о частях границ уточняемого земельного участка с кадастровым номером 13:22:0114002:124 :

Обозначение части границ		Горизонтальное проложение (S), м	Описание прохождения части границ	Сведения о согласовании местоположения границ (согласовано/спорное)
от т.	до т.			
1	2	3	4	5
н26735У	н26736У	28,19	—	согласовано
н26736У	н26737У	8,38		
н26737У	н26738У	11,62		
н26738У	н26739У	5,77		
н26739У	н26740У	49,00		

1	2	3	4	5
н26740У	н26741У	8,03	—	согласовано
н26741У	н26742У	12,48		
н26742У	н26743У	15,29		
н26743У	н26744У	28,56		
н26744У	н26735У	29,02		

3. Сведения о характеристиках уточняемого земельного участка с кадастровым номером 13:22:0114002:124 :

№ п/п	Наименование характеристики	Значение характеристики
1	2	3
1.	Адрес земельного участка	—
1.1.	Сведения о местоположении земельного участка (при отсутствии адреса) в структурированном в соответствии с федеральной информационной адресной системой виде	Российская Федерация, Республика Мордовия, Чамзинский р-н, Чамзинка рп, Чапаева ул, 16
1.2.	Дополнительные сведения о местоположении земельного участка	—
2.	Площадь земельного участка ± величина погрешности определения (вычисления) площади ($P \pm \Delta P$), м ²	1 842 ± 15,00
3.	Формула, примененная для вычисления предельной погрешности определения площади земельного участка, с подставленными значениями и итоговые (вычисленные) значения	$3,5*0,10*\sqrt{(1\ 842,00)} = 15$
4.	Площадь земельного участка согласно сведениям Единого государственного реестра недвижимости (Ркад), м ²	1 824,00
5.	Оценка расхождения Р и Ркад ($P - P_{кад}$), м ²	18
6.	Предельный минимальный и максимальный размеры земельного участка (Рмин и Рмакс), м ²	Рмин = — Рмакс = —
7.	Кадастровый или иной государственный учетный номер (инвентарный) здания, сооружения, объекта незавершенного строительства, расположенного на земельном участке	13:22:0114002:5859
8.	Вид (виды) разрешенного использования	Для обслуживания жилого дома
8.1.	Дополнительные сведения об использовании земельного участка	—
9.	Сведения о земельных участках (землях общего пользования, территории общего пользования), посредством которых обеспечивается доступ	—
10.	Иные сведения	—

4. Пояснения к сведениям об уточняемом земельном участке с кадастровым номером 13:22:0114002:124 :

1.							
1. Сведения о характерных точках границ уточняемого земельного участка с кадастровым номером					13:22:0114002:136		
Система координат					Зона №		
Обозначение характерных точек границ	Координаты, м				Метод определения координат	Формулы, примененные для расчета средней квадратической погрешности определения координат характерных точек границ (Mt), с подставленными в такие формулы значениями и итоговые (вычисленные) значения Mt, м	Описание закрепления точки
	содержатся в Едином государственном реестре недвижимости		определены в результате выполнения комплексных кадастровых работ				
	X	Y	X	Y			
1	2	3	4	5	6	7	8
2713	9 440,00	3 201,40	—	—	—	0,30	—
2714	9 500,80	3 193,00	—	—			
2715	9 502,80	3 212,70	—	—			
2716	9 441,90	3 223,40	—	—			
н26864 У	—	—	417 222,50	1 330 398,50			
н26863 У	—	—	417 224,70	1 330 408,35			
н26862 У	—	—	417 224,78	1 330 410,19			
н26861 У	—	—	417 225,18	1 330 411,54			
н26860 У	—	—	417 226,05	1 330 414,46			
н26859 У	—	—	417 228,56	1 330 426,87			
н26870 У	—	—	417 233,54	1 330 450,16			
н26886 У	—	—	417 236,15	1 330 461,28			
н26875 У	—	—	417 217,48	1 330 462,80		0,10	

1	2	3	4	5	6	7	8
н26876 У	—	—	417 212,27	1 330 443,88	—	0,10	—
н26877 У	—	—	417 211,52	1 330 437,51			
н26878 У	—	—	417 209,72	1 330 431,35			
н26879 У	—	—	417 207,63	1 330 425,60			
н26880 У	—	—	417 206,34	1 330 420,23			
н26881 У	—	—	417 205,52	1 330 416,13			
н26882 У	—	—	417 205,87	1 330 414,93			
н26883 У	—	—	417 204,73	1 330 408,91			
н26884 У	—	—	417 203,70	1 330 405,08			
н26885 У	—	—	417 203,06	1 330 401,05			
2713	9 440,00	3 201,40	—	—			

2. Сведения о частях границ уточняемого земельного участка с кадастровым номером 13:22:0114002:136 :

Обозначение части границ		Горизонтальное проложение (S), м	Описание прохождения части границ	Сведения о согласовании местоположения границ (согласовано/спорное)
от т.	до т.			
1	2	3	4	5
н26864У	н26863У	10,09	—	согласовано
н26863У	н26862У	1,84		
н26862У	н26861У	1,41		
н26861У	н26860У	3,05		
н26860У	н26859У	12,66		
н26859У	н26870У	23,82		
н26870У	н26886У	11,42		
н26886У	н26875У	18,73		
н26875У	н26876У	19,62		

1	2	3	4	5
н26876У	н26877У	6,41	—	согласовано
н26877У	н26878У	6,42		
н26878У	н26879У	6,12		
н26879У	н26880У	5,52		
н26880У	н26881У	4,18		
н26881У	н26882У	1,25		
н26882У	н26883У	6,13		
н26883У	н26884У	3,97		
н26884У	н26885У	4,08		
н26885У	н26864У	19,61		

3. Сведения о характеристиках уточняемого земельного участка с кадастровым номером 13:22:0114002:136 :

№ п/п	Наименование характеристики	Значение характеристики
1	2	3
1.	Адрес земельного участка	—
1.1.	Сведения о местоположении земельного участка (при отсутствии адреса) в структурированном в соответствии с федеральной информационной адресной системой виде	Российская Федерация, Республика Мордовия, Чамзинский р-н, Чамзинка рп, Чапаева ул, 34
1.2.	Дополнительные сведения о местоположении земельного участка	—
2.	Площадь земельного участка ± величина погрешности определения (вычисления) площади ($P \pm \Delta P$), м ²	1 241 ± 12,00
3.	Формула, примененная для вычисления предельной погрешности определения площади земельного участка, с подставленными значениями и итоговые (вычисленные) значения	$3,5 * 0,10 * \sqrt{(1\ 241,00)} = 12$
4.	Площадь земельного участка согласно сведениям Единого государственного реестра недвижимости (Ркад), м ²	1 290,00
5.	Оценка расхождения Р и Ркад ($P - P_{кад}$), м ²	49
6.	Предельный минимальный и максимальный размеры земельного участка ($P_{мин}$ и $P_{макс}$), м ²	$P_{мин} = —$ $P_{макс} = —$
7.	Кадастровый или иной государственный учетный номер (инвентарный) здания, сооружения, объекта незавершенного строительства, расположенного на земельном участке	13:22:0114002:2106
8.	Вид (виды) разрешенного использования	Для индивидуального жилищного строительства
8.1.	Дополнительные сведения об использовании земельного участка	—

1	2	3
9.	Сведения о земельных участках (землях общего пользования, территории общего пользования), посредством которых обеспечивается доступ	—
10.	Иные сведения	—

4. Пояснения к сведениям об уточняемом земельном участке с кадастровым номером 13:22:0114002:136 :

1.	—
----	---

1. Сведения о характерных точках границ уточняемого земельного участка с кадастровым номером 13:22:0114002:432 :

Система координат — Зона № —

Обозначение характерных точек границ	Координаты, м				Метод определения координат	Формулы, примененные для расчета средней квадратической погрешности определения координат характерных точек границ (Mt), с подставленными в такие формулы значениями и итоговые (вычисленные) значения Mt, м	Описание закрепления точки
	содержатся в Едином государственном реестре недвижимости		определены в результате выполнения комплексных кадастровых работ				
	X	Y	X	Y			
1	2	3	4	5	6	7	8
2306	417 338,33	1 330 354,34	—	—	—	0,30	—
2307	417 332,72	1 330 333,21	—	—			
2308	417 345,26	1 330 330,89	—	—			
2309	417 353,79	1 330 329,07	—	—			
2310	417 356,87	1 330 328,93	—	—			
2311	417 404,41	1 330 323,50	—	—			
2312	417 408,37	1 330 341,07	—	—			
2313	417 368,52	1 330 349,49	—	—			
2314	417 363,45	1 330 347,04	—	—			
н26735 У	—	—	417 332,10	1 330 333,51			
н26744 У	—	—	417 360,80	1 330 329,20			
н26743 У	—	—	417 389,00	1 330 324,69			
н26742 У	—	—	417 404,09	1 330 322,24			

1	2	3	4	5	6	7	8
н26760 У	—	—	417 405,75	1 330 330,14	—	0,10	—
н26759 У	—	—	417 408,81	1 330 341,97			
н26784 У	—	—	417 394,00	1 330 344,74			
н26785 У	—	—	417 377,77	1 330 348,05			
н26786 У	—	—	417 368,04	1 330 350,07			
н26787 У	—	—	417 362,97	1 330 347,28			
н26788 У	—	—	417 337,30	1 330 355,13			
2306	417 338,33	1 330 354,34	—	—		0,30	

2. Сведения о частях границ уточняемого земельного участка с кадастровым номером 13:22:0114002:432 :

Обозначение части границ		Горизонтальное проложение (S), м	Описание прохождения части границ	Сведения о согласовании местоположения границ (согласовано/спорное)
от т.	до т.			
1	2	3	4	5
н26735У	н26744У	29,02	—	согласовано
н26744У	н26743У	28,56		
н26743У	н26742У	15,29		
н26742У	н26760У	8,07		
н26760У	н26759У	12,22		
н26759У	н26784У	15,07		
н26784У	н26785У	16,56		
н26785У	н26786У	9,94		
н26786У	н26787У	5,79		
н26787У	н26788У	26,84		
н26788У	н26735У	22,24		

3. Сведения о характеристиках уточняемого земельного участка с кадастровым номером 13:22:0114002:432 :

№ п/п	Наименование характеристики	Значение характеристики
1	2	3

1	2	3
1.	Адрес земельного участка	—
1.1.	Сведения о местоположении земельного участка (при отсутствии адреса) в структурированном в соответствии с федеральной информационной адресной системой виде	Российская Федерация, Республика Мордовия, Чамзинский р-н, Чамзинка рп, Чапаева ул, № 26.
1.2.	Дополнительные сведения о местоположении земельного участка	—
2.	Площадь земельного участка ± величина погрешности определения (вычисления) площади ($P \pm \Delta P$), м ²	1 496 ± 14,00
3.	Формула, примененная для вычисления предельной погрешности определения площади земельного участка, с подставленными значениями и итоговые (вычисленные) значения	$3,5*0,10*\sqrt{(1\ 496,00)} = 14$
4.	Площадь земельного участка согласно сведениям Единого государственного реестра недвижимости (Ркад), м ²	1 447,00
5.	Оценка расхождения P и Ркад ($P - P_{кад}$), м ²	49
6.	Предельный минимальный и максимальный размеры земельного участка (Pмин и Pмакс), м ²	Pмин = — Pмакс = —
7.	Кадастровый или иной государственный учетный номер (инвентарный) здания, сооружения, объекта незавершенного строительства, расположенного на земельном участке	13:22:0114002:2304
8.	Вид (виды) разрешенного использования	Для обслуживания индивидуального жилого дома
8.1.	Дополнительные сведения об использовании земельного участка	—
9.	Сведения о земельных участках (землях общего пользования, территории общего пользования), посредством которых обеспечивается доступ	—
10.	Иные сведения	—
4. Пояснения к сведениям об уточняемом земельном участке с кадастровым номером		13:22:0114002:432 :
1.	—	—

1. Сведения о характерных точках границ уточняемого земельного участка с кадастровым номером 13:22:0114002:436 :
 Система координат — Зона № —

Обозначение характерных точек границ	Координаты, м				Метод определения координат	Формулы, примененные для расчета средней квадратической погрешности определения координат характерных точек границ (Mt), с подставленными в такие формулы значениями и итоговые (вычисленные) значения Mt, м	Описание закрепления точки
	содержатся в Едином государственном реестре недвижимости		определены в результате выполнения комплексных кадастровых работ				
	X	Y	X	Y			
1	2	3	4	5	6	7	8
н26844 У	—	—	417 321,79	1 330 394,95	—	0,10	—
1991	417 324,44	1 330 416,55	417 324,44	1 330 416,55		—	
1992	417 326,21	1 330 421,69	417 326,21	1 330 421,69			
1993	417 326,01	1 330 436,26	417 326,01	1 330 436,26			
1988	417 326,21	1 330 442,57	417 326,21	1 330 442,57			
1989	417 304,17	1 330 447,90	417 304,17	1 330 447,90			
1986	417 296,25	1 330 397,38	—	—		0,30	
1987	417 310,19	1 330 395,88	—	—			
1990	417 319,38	1 330 394,94	—	—			
н26853 У	—	—	417 301,75	1 330 433,32		0,10	
н26846 У	—	—	417 295,84	1 330 397,68			
н26844 У	—	—	417 321,79	1 330 394,95			

2. Сведения о частях границ уточняемого земельного участка с кадастровым номером 13:22:0114002:436 :

Обозначение части границ		Горизонтальное проложение (S), м	Описание прохождения части границ	Сведения о согласовании местоположения границ (согласовано/спорное)
от т.	до т.			
1	2	3	4	5
н26844У	1991	21,76	—	согласовано
1991	1992	5,44		
1992	1993	14,57		
1993	1988	6,31		

1	2	3	4	5
1988	1989	22,68	—	согласовано
1989	н26853У	14,78		
н26853У	н26846У	36,13		
н26846У	н26844У	26,09		

3. Сведения о характеристиках уточняемого земельного участка с кадастровым номером 13:22:0114002:436 :

№ п/п	Наименование характеристики	Значение характеристики
1	2	3
1.	Адрес земельного участка	—
1.1.	Сведения о местоположении земельного участка (при отсутствии адреса) в структурированном в соответствии с федеральной информационной адресной системой виде	Российская Федерация, Республика Мордовия, Чамзинский р-н, Чамзинка рп, Чапаева ул, № 31.
1.2.	Дополнительные сведения о местоположении земельного участка	—
2.	Площадь земельного участка ± величина погрешности определения (вычисления) площади ($P \pm \Delta P$), м ²	1 231 ± 12,00
3.	Формула, примененная для вычисления предельной погрешности определения площади земельного участка, с подставленными значениями и итоговые (вычисленные) значения	$3,5 * 0,10 * \sqrt{(1\ 231,00)} = 12$
4.	Площадь земельного участка согласно сведениям Единого государственного реестра недвижимости (Ркад), м ²	1 200,00
5.	Оценка расхождения Р и Ркад ($P - P_{кад}$), м ²	31
6.	Предельный минимальный и максимальный размеры земельного участка (Рмин и Рмакс), м ²	Рмин = — Рмакс = —
7.	Кадастровый или иной государственный учетный номер (инвентарный) здания, сооружения, объекта незавершенного строительства, расположенного на земельном участке	13:22:0114002:2306
8.	Вид (виды) разрешенного использования	Для ведения личного подсобного хозяйства
8.1.	Дополнительные сведения об использовании земельного участка	—
9.	Сведения о земельных участках (землях общего пользования, территории общего пользования), посредством которых обеспечивается доступ	—
10.	Иные сведения	—

4. Пояснения к сведениям об уточняемом земельном участке с кадастровым номером 13:22:0114002:436 :

1.	—
----	---

1. Сведения о характерных точках границ уточняемого земельного участка с кадастровым номером

13:22:0114002:439

Система координат

Зона №

Обозначение характерных точек границ	Координаты, м				Метод определения координат	Формулы, примененные для расчета средней квадратической погрешности определения координат характерных точек границ (Mt), с подставленными в такие формулы значениями и итоговые (вычисленные) значения Mt, м	Описание закрепления точки
	содержатся в Едином государственном реестре недвижимости		определены в результате выполнения комплексных кадастровых работ				
	X	Y	X	Y			
1	2	3	4	5	6	7	8
9414	417 202,78	1 330 400,88	—	—	—	—	—
9415	417 203,28	1 330 401,25	—	—			
9416	417 205,63	1 330 416,00	—	—			
9417	417 206,59	1 330 419,63	—	—			
9418	417 208,16	1 330 421,63	—	—			
9419	417 209,38	1 330 427,63	—	—			
9420	417 211,94	1 330 438,25	—	—			
9421	417 218,84	1 330 461,75	—	—			
9422	417 202,84	1 330 467,25	—	—			
9423	417 191,22	1 330 472,13	—	—			
9424	417 185,86	1 330 444,62	—	—			
9425	417 184,81	1 330 439,25	—	—			
9426	417 179,59	1 330 405,75	—	—			
26887	—	—	417 178,91	1 330 405,61			
26888	—	—	417 190,47	1 330 403,12			
26889	—	—	417 196,03	1 330 401,83			
26890	—	—	417 203,00	1 330 400,56			
н26885 У	—	—	417 203,06	1 330 401,05	0,10	—	
н26884 У	—	—	417 203,70	1 330 405,08			
н26883 У	—	—	417 204,73	1 330 408,91			

1	2	3	4	5	6	7	8
н26882 у	—	—	417 205,87	1 330 414,93	—	0,10	—
н26881 у	—	—	417 205,52	1 330 416,13			
н26880 у	—	—	417 206,34	1 330 420,23			
н26879 у	—	—	417 207,63	1 330 425,60			
н26878 у	—	—	417 209,72	1 330 431,35			
н26877 у	—	—	417 211,52	1 330 437,51			
н26876 у	—	—	417 212,27	1 330 443,88			
н26875 у	—	—	417 217,48	1 330 462,80			
н26891 у	—	—	417 190,31	1 330 471,94			
н26892 у	—	—	417 183,96	1 330 445,77			
н26893 у	—	—	417 183,96	1 330 440,54			
н26894 у	—	—	417 185,17	1 330 436,96			
н26895 у	—	—	417 184,31	1 330 429,51			
н26896 у	—	—	417 181,88	1 330 418,16			
н26897 у	—	—	417 180,42	1 330 410,57			
н26904 у	—	—	417 179,04	1 330 406,04			
9414	417 202,78	1 330 400,88	—	—	—	—	
Вырез 1 из 1							
7696	417 201,74	1 330 409,91	417 201,74	1 330 409,91	—	—	—

1	2	3	4	5	6	7	8
7699	417 201,77	1 330 410,12	417 201,77	1 330 410,12	—	—	—
7698	417 201,59	1 330 410,14	417 201,59	1 330 410,14			
7697	417 201,56	1 330 409,94	417 201,56	1 330 409,94			
7696	417 201,74	1 330 409,91	417 201,74	1 330 409,91			

2. Сведения о частях границ уточняемого земельного участка с кадастровым номером 13:22:0114002:439 :

Обозначение части границ		Горизонтальное проложение (S), м	Описание прохождения части границ	Сведения о согласовании местоположения границ (согласовано/спорное)
от т.	до т.			
1	2	3	4	5
26887	26888	11,83	—	согласовано
26888	26889	5,71		
26889	26890	7,08		
26890	н26885У	0,49		
н26885У	н26884У	4,08		
н26884У	н26883У	3,97		
н26883У	н26882У	6,13		
н26882У	н26881У	1,25		
н26881У	н26880У	4,18		
н26880У	н26879У	5,52		
н26879У	н26878У	6,12		
н26878У	н26877У	6,42		
н26877У	н26876У	6,41		
н26876У	н26875У	19,62		
н26875У	н26891У	28,67		
н26891У	н26892У	26,93		
н26892У	н26893У	5,23		
н26893У	н26894У	3,78		
н26894У	н26895У	7,50		
н26895У	н26896У	11,61		
н26896У	н26897У	7,73		
н26897У	н26904У	4,74		
н26904У	26887	0,45		
Вырез 1 из 1				
7696	7699	0,21	—	согласовано
7699	7698	0,18		

1	2	3	4	5
7698	7697	0,20	—	согласовано
7697	7696	0,18	—	

3. Сведения о характеристиках уточняемого земельного участка с кадастровым номером 13:22:0114002:439 :

№ п/п	Наименование характеристики	Значение характеристики
1	2	3
1.	Адрес земельного участка	—
1.1.	Сведения о местоположении земельного участка (при отсутствии адреса) в структурированном в соответствии с федеральной информационной адресной системой виде	Российская Федерация, Республика Мордовия, Чамзинский р-н, Чамзинка рп, Чапаева ул, 35
1.2.	Дополнительные сведения о местоположении земельного участка	—
2.	Площадь земельного участка ± величина погрешности определения (вычисления) площади ($P \pm \Delta P$), м ²	1 713 ± 14,00
3.	Формула, примененная для вычисления предельной погрешности определения площади земельного участка, с подставленными значениями и итоговые (вычисленные) значения	$3,5*0,10*\sqrt{(1\ 713,00)} = 14$
4.	Площадь земельного участка согласно сведениям Единого государственного реестра недвижимости (Ркад), м ²	1 710,00
5.	Оценка расхождения Р и Ркад ($P - P_{кад}$), м ²	3
6.	Предельный минимальный и максимальный размеры земельного участка (Рмин и Рмакс), м ²	Рмин = — Рмакс = —
7.	Кадастровый или иной государственный учетный номер (инвентарный) здания, сооружения, объекта незавершенного строительства, расположенного на земельном участке	13:22:0114002:2112
8.	Вид (виды) разрешенного использования	Для индивидуального жилищного строительства
8.1.	Дополнительные сведения об использовании земельного участка	—
9.	Сведения о земельных участках (землях общего пользования, территории общего пользования), посредством которых обеспечивается доступ	—
10.	Иные сведения	—

4. Пояснения к сведениям об уточняемом земельном участке с кадастровым номером 13:22:0114002:439 :

1.	—
----	---

1	2	3	4	5	6	7	8
н26911 У	—	—	417 178,84	1 330 446,71	—	0,10	—
н26912 У	—	—	417 163,18	1 330 449,74			Долговременный межевой знак
н26905 У	—	—	417 160,57	1 330 435,59			—
н26906 У	—	—	417 159,37	1 330 428,08			
н26907 У	—	—	417 157,94	1 330 420,22			
н26908 У	—	—	417 156,66	1 330 415,14			
н26909 У	—	—	417 174,76	1 330 410,16			
н26910 У	—	—	417 174,05	1 330 407,56			
9426	417 179,59	1 330 405,75	—	—			

2. Сведения о частях границ уточняемого земельного участка с кадастровым номером 13:22:0114002:440 :

Обозначение части границ		Горизонтальное проложение (S), м	Описание прохождения части границ	Сведения о согласовании местоположения границ (согласовано/спорное)
от т.	до т.			
1	2	3	4	5
н26904У	н26897У	4,74	—	согласовано
н26897У	н26896У	7,73		
н26896У	н26895У	11,61		
н26895У	н26894У	7,50		
н26894У	н26893У	3,78		
н26893У	н26892У	5,23		
н26892У	н26911У	5,21		
н26911У	н26912У	15,95		
н26912У	н26905У	14,39		
н26905У	н26906У	7,61		
н26906У	н26907У	7,99		
н26907У	н26908У	5,24		
н26908У	н26909У	18,77		

1	2	3	4	5
н26909У	н26910У	2,70	—	согласовано
н26910У	н26904У	5,22		

3. Сведения о характеристиках уточняемого земельного участка с кадастровым номером 13:22:0114002:440 :

№ п/п	Наименование характеристики	Значение характеристики
1	2	3
1.	Адрес земельного участка	—
1.1.	Сведения о местоположении земельного участка (при отсутствии адреса) в структурированном в соответствии с федеральной информационной адресной системой виде	Российская Федерация, Республика Мордовия, Чамзинский р-н, Чамзинка рп, Чапаева ул, № 36.
1.2.	Дополнительные сведения о местоположении земельного участка	—
2.	Площадь земельного участка ± величина погрешности определения (вычисления) площади ($P \pm \Delta P$), м ²	870 ± 10,00
3.	Формула, примененная для вычисления предельной погрешности определения площади земельного участка, с подставленными значениями и итоговые (вычисленные) значения	$3,5 * 0,10 * \sqrt{(870,00)} = 10$
4.	Площадь земельного участка согласно сведениям Единого государственного реестра недвижимости (Ркад), м ²	800,00
5.	Оценка расхождения Р и Ркад ($P - P_{кад}$), м ²	70
6.	Предельный минимальный и максимальный размеры земельного участка (Рмин и Рмакс), м ²	Рмин = — Рмакс = —
7.	Кадастровый или иной государственный учетный номер (инвентарный) здания, сооружения, объекта незавершенного строительства, расположенного на земельном участке	13:22:0114002:2307
8.	Вид (виды) разрешенного использования	Для ведения личного подсобного хозяйства
8.1.	Дополнительные сведения об использовании земельного участка	—
9.	Сведения о земельных участках (землях общего пользования, территории общего пользования), посредством которых обеспечивается доступ	—
10.	Иные сведения	—

4. Пояснения к сведениям об уточняемом земельном участке с кадастровым номером 13:22:0114002:440 :

1.	—
----	---

1. Сведения о характерных точках границ уточняемого земельного участка с кадастровым номером

13:22:0114002:6335

Система координат

Зона №

Обозначение характерных точек границ	Координаты, м				Метод определения координат	Формулы, примененные для расчета средней квадратической погрешности определения координат характерных точек границ (Mt), с подставленными в такие формулы значениями и итоговые (вычисленные) значения Mt, м	Описание закрепления точки
	содержатся в Едином государственном реестре недвижимости		определены в результате выполнения комплексных кадастровых работ				
	X	Y	X	Y			
1	2	3	4	5	6	7	8
1	417 157,81	1 330 418,55	—	—	—	0,10	Временный межевой знак
3056	417 158,73	1 330 422,14	—	—		—	
1	417 160,74	1 330 434,77	—	—		0,10	Долговременный межевой знак
3057	417 162,96	1 330 448,70	—	—		—	
3	417 172,51	1 330 493,92	—	—		0,10	
4	417 153,42	1 330 499,13	—	—			
5	417 145,49	1 330 471,76	—	—			
6	417 141,52	1 330 473,19	—	—			
7	417 131,35	1 330 440,95	—	—			
3	417 128,24	1 330 431,87	—	—		0,10	Временный межевой знак
4	417 137,35	1 330 424,82	—	—			
н26913 У	—	—	417 130,83	1 330 440,44		—	—
н26914 У	—	—	417 128,07	1 330 431,78			
н26915 У	—	—	417 137,37	1 330 424,97			

1	2	3	4	5	6	7	8
н26907 У	—	—	417 157,94	1 330 420,22	—	0,10	—
н26906 У	—	—	417 159,37	1 330 428,08			
н26905 У	—	—	417 160,57	1 330 435,59			
н26912 У	—	—	417 163,18	1 330 449,74			Долговременный межевой знак
н26916 У	—	—	417 172,30	1 330 494,19			—
н26310 У	—	—	417 169,65	1 330 495,21			
н26917 У	—	—	417 154,42	1 330 501,47			
н26918 У	—	—	417 145,60	1 330 472,28			
н26919 У	—	—	417 141,56	1 330 473,39			
1	417 157,81	1 330 418,55	—	—			Временный межевой знак

2. Сведения о частях границ уточняемого земельного участка с кадастровым номером 13:22:0114002:6335 :

Обозначение части границ		Горизонтальное проложение (S), м	Описание прохождения части границ	Сведения о согласовании местоположения границ (согласовано/спорное)
от т.	до т.			
1	2	3	4	5
н26913У	н26914У	9,09	—	согласовано
н26914У	н26915У	11,53		
н26915У	н26907У	21,11		
н26907У	н26906У	7,99		
н26906У	н26905У	7,61		
н26905У	н26912У	14,39		
н26912У	н26916У	45,38		
н26916У	н26310У	2,84		
н26310У	н26917У	16,47		
н26917У	н26918У	30,49		
н26918У	н26919У	4,19		

1	2	3	4	5
н26919У	н26913У	34,65	—	согласовано

3. Сведения о характеристиках уточняемого земельного участка с кадастровым номером 13:22:0114002:6335 :

№ п/п	Наименование характеристики	Значение характеристики
1	2	3
1.	Адрес земельного участка	431700, Российская Федерация, Республика Мордовия, Чамзинский р-н, Чамзинка рп, Чапаева ул, уч 37
1.1.	Сведения о местоположении земельного участка (при отсутствии адреса) в структурированном в соответствии с федеральной информационной адресной системой виде	—
1.2.	Дополнительные сведения о местоположении земельного участка	—
2.	Площадь земельного участка ± величина погрешности определения (вычисления) площади ($P \pm \Delta P$), м ²	1 950 ± 15,00
3.	Формула, примененная для вычисления предельной погрешности определения площади земельного участка, с подставленными значениями и итоговые (вычисленные) значения	$3,5*0,10*\sqrt{(1\ 950,00)} = 15$
4.	Площадь земельного участка согласно сведениям Единого государственного реестра недвижимости (Ркад), м ²	1 950,00
5.	Оценка расхождения Р и Ркад ($P - P_{кад}$), м ²	0
6.	Предельный минимальный и максимальный размеры земельного участка ($P_{мин}$ и $P_{макс}$), м ²	$P_{мин} = —$ $P_{макс} = —$
7.	Кадастровый или иной государственный учетный номер (инвентарный) здания, сооружения, объекта незавершенного строительства, расположенного на земельном участке	13:22:0114002:6379
8.	Вид (виды) разрешенного использования	для индивидуального жилищного строительства
8.1.	Дополнительные сведения об использовании земельного участка	—
9.	Сведения о земельных участках (землях общего пользования, территории общего пользования), посредством которых обеспечивается доступ	—
10.	Иные сведения	—

4. Пояснения к сведениям об уточняемом земельном участке с кадастровым номером 13:22:0114002:6335 :

1.	—
----	---

1. Сведения о характерных точках границ уточняемого земельного участка с кадастровым номером

13:22:0114002:67

Система координат

Зона №

Обозначение характерных точек границ	Координаты, м				Метод определения координат	Формулы, примененные для расчета средней квадратической погрешности определения координат характерных точек границ (Mt), с подставленными в такие формулы значениями и итоговые (вычисленные) значения Mt, м	Описание закрепления точки
	содержатся в Едином государственном реестре недвижимости		определены в результате выполнения комплексных кадастровых работ				
	X	Y	X	Y			
1	2	3	4	5	6	7	8
421	417 445,31	1 330 298,75	—	—	—	0,10	—
422	417 467,47	1 330 297,13	—	—			
423	417 473,25	1 330 362,50	—	—			
424	417 452,13	1 330 363,88	—	—			
н26768 У	—	—	417 451,37	1 330 361,46			
н26767 У	—	—	417 448,34	1 330 323,43			
н26766 У	—	—	417 447,57	1 330 313,78			
н26765 У	—	—	417 445,90	1 330 298,15			
н26770 У	—	—	417 467,53	1 330 296,42			
н26771 У	—	—	417 469,72	1 330 315,27			
н26772 У	—	—	417 470,57	1 330 324,91			
н26773 У	—	—	417 472,05	1 330 343,81			
н26774 У	—	—	417 473,01	1 330 349,76			
н26775 У	—	—	417 473,29	1 330 352,65			

1	2	3	4	5	6	7	8
н26776 У	—	—	417 473,86	1 330 358,57	—	0,10	—
н26777 У	—	—	417 474,06	1 330 360,75			
н26778 У	—	—	417 451,42	1 330 362,06			
421	417 445,31	1 330 298,75	—	—			

2. Сведения о частях границ уточняемого земельного участка с кадастровым номером 13:22:0114002:67 :

Обозначение части границ		Горизонтальное проложение (S), м	Описание прохождения части границ	Сведения о согласовании местоположения границ (согласовано/спорное)
от т.	до т.			
1	2	3	4	5
н26768У	н26767У	38,15	—	согласовано
н26767У	н26766У	9,68		
н26766У	н26765У	15,72		
н26765У	н26770У	21,70		
н26770У	н26771У	18,98		
н26771У	н26772У	9,68		
н26772У	н26773У	18,96		
н26773У	н26774У	6,03		
н26774У	н26775У	2,90		
н26775У	н26776У	5,95		
н26776У	н26777У	2,19		
н26777У	н26778У	22,68		
н26778У	н26768У	0,60		

3. Сведения о характеристиках уточняемого земельного участка с кадастровым номером 13:22:0114002:67 :

№ п/п	Наименование характеристики	Значение характеристики
1	2	3
1.	Адрес земельного участка	—
1.1.	Сведения о местоположении земельного участка (при отсутствии адреса) в структурированном в соответствии с федеральной информационной адресной системой виде	Российская Федерация, Республика Мордовия, Чамзинский р-н, Чамзинка рп, Чапаева ул, 22
1.2.	Дополнительные сведения о местоположении земельного участка	—

1	2	3
2.	Площадь земельного участка ± величина погрешности определения (вычисления) площади ($P \pm \Delta P$), м ²	1 421 ± 13,00
3.	Формула, примененная для вычисления предельной погрешности определения площади земельного участка, с подставленными значениями и итоговые (вычисленные) значения	$3,5*0,10*\sqrt{(1\ 421,00)} = 13$
4.	Площадь земельного участка согласно сведениям Единого государственного реестра недвижимости (Ркад), м ²	1 421,00
5.	Оценка расхождения P и Ркад (P - Ркад), м ²	0
6.	Предельный минимальный и максимальный размеры земельного участка (Рмин и Рмакс), м ²	Рмин = — Рмакс = —
7.	Кадастровый или иной государственный учетный номер (инвентарный) здания, сооружения, объекта незавершенного строительства, расположенного на земельном участке	13:22:0114002:5392
8.	Вид (виды) разрешенного использования	Для индивидуального жилищного строительства
8.1.	Дополнительные сведения об использовании земельного участка	—
9.	Сведения о земельных участках (землях общего пользования, территории общего пользования), посредством которых обеспечивается доступ	—
10.	Иные сведения	—

4. Пояснения к сведениям об уточняемом земельном участке с кадастровым номером 13:22:0114002:67 :

1. —

1. Сведения о характерных точках границ уточняемого земельного участка с кадастровым номером 13:22:0114002:150 :

Система координат — Зона № —

Обозначение характерных точек границ	Координаты, м				Метод определения координат	Формулы, примененные для расчета средней квадратической погрешности определения координат характерных точек границ (Mt), с подставленными в такие формулы значениями и итоговые (вычисленные) значения Mt, м	Описание закрепления точки
	содержатся в Едином государственном реестре недвижимости		определены в результате выполнения комплексных кадастровых работ				
	X	Y	X	Y			
1	2	3	4	5	6	7	8
2494	417 309,50	1 330 184,13	—	—	—	—	—

1	2	3	4	5	6	7	8	
2546	417 337,74	1 330 188,19	—	—	—	0,30	—	
2547	417 333,51	1 330 223,28	—	—				
2548	417 315,52	1 330 221,31	—	—				
2498	417 304,23	1 330 219,92	—	—		—		
2497	417 306,69	1 330 204,23	—	—				
2496	417 306,99	1 330 200,71	—	—				
2495	417 309,16	1 330 186,41	—	—				
н27018 У	—	—	417 304,64	1 330 219,98		—		0,10
н27058 У	—	—	417 306,20	1 330 207,81				
н27017 У	—	—	417 308,00	1 330 195,41				
н27016 У	—	—	417 309,93	1 330 183,24				
н27027 У	—	—	417 336,70	1 330 188,42				
н27028 У	—	—	417 335,97	1 330 193,98				
н27029 У	—	—	417 333,91	1 330 211,17				
н27030 У	—	—	417 332,51	1 330 223,14				
н27031 У	—	—	417 324,49	1 330 222,18				
2494	417 309,50	1 330 184,13	—	—	—			

2. Сведения о частях границ уточняемого земельного участка с кадастровым номером 13:22:0114002:150 :

Обозначение части границ		Горизонтальное проложение (S), м	Описание прохождения части границ	Сведения о согласовании местоположения границ (согласовано/спорное)
от т.	до т.			
1	2	3	4	5
н27018У	н27058У	12,27	—	согласовано
н27058У	н27017У	12,53		
н27017У	н27016У	12,32		
н27016У	н27027У	27,27		

1	2	3	4	5
н27027У	н27028У	5,61	—	согласовано
н27028У	н27029У	17,31		
н27029У	н27030У	12,05		
н27030У	н27031У	8,08		
н27031У	н27018У	19,97		

3. Сведения о характеристиках уточняемого земельного участка с кадастровым номером 13:22:0114002:150 :

№ п/п	Наименование характеристики	Значение характеристики
1	2	3
1.	Адрес земельного участка	—
1.1.	Сведения о местоположении земельного участка (при отсутствии адреса) в структурированном в соответствии с федеральной информационной адресной системой виде	Российская Федерация, Республика Мордовия, Чамзинский р-н, Чамзинка рп, Маяковского ул, 13
1.2.	Дополнительные сведения о местоположении земельного участка	—
2.	Площадь земельного участка ± величина погрешности определения (вычисления) площади ($P \pm \Delta P$), м ²	998 ± 11,00
3.	Формула, примененная для вычисления предельной погрешности определения площади земельного участка, с подставленными значениями и итоговые (вычисленные) значения	$3,5*0,10*\sqrt{(998,00)} = 11$
4.	Площадь земельного участка согласно сведениям Единого государственного реестра недвижимости (Ркад), м ²	1 037,00
5.	Оценка расхождения Р и Ркад ($P - P_{кад}$), м ²	39
6.	Предельный минимальный и максимальный размеры земельного участка (Рмин и Рмакс), м ²	Рмин = — Рмакс = —
7.	Кадастровый или иной государственный учетный номер (инвентарный) здания, сооружения, объекта незавершенного строительства, расположенного на земельном участке	13:22:0114002:2186
8.	Вид (виды) разрешенного использования	Для индивидуального жилищного строительства
8.1.	Дополнительные сведения об использовании земельного участка	—
9.	Сведения о земельных участках (землях общего пользования, территории общего пользования), посредством которых обеспечивается доступ	—
10.	Иные сведения	—

4. Пояснения к сведениям об уточняемом земельном участке с кадастровым номером 13:22:0114002:150 :

1.							
1. Сведения о характерных точках границ уточняемого земельного участка с кадастровым номером					13:22:0114002:302		
Система координат					Зона №		
Обозначение характерных точек границ	Координаты, м				Метод определения координат	Формулы, примененные для расчета средней квадратической погрешности определения координат характерных точек границ (Mt), с подставленными в такие формулы значениями и итоговые (вычисленные) значения Mt, м	Описание закрепления точки
	содержатся в Едином государственном реестре недвижимости		определены в результате выполнения комплексных кадастровых работ				
	X	Y	X	Y			
1	2	3	4	5	6	7	8
н2У	—	—	417 269,45	1 330 176,10	—	0,10	Долговременный межевой знак
1	417 292,21	1 330 178,32	—	—			
2	417 289,28	1 330 197,55	—	—			
3	417 286,69	1 330 218,00	—	—			
4	417 276,41	1 330 217,05	—	—			
5	417 263,25	1 330 215,41	—	—			
н27012 У	—	—	417 291,73	1 330 179,70	—	0,10	—
н27013 У	—	—	417 290,87	1 330 185,90			
н27014 У	—	—	417 288,60	1 330 200,86			
н27015 У	—	—	417 286,25	1 330 218,28			
н26585 У	—	—	417 275,87	1 330 217,78			

1	2	3	4	5	6	7	8
н27011 У	—	—	417 263,08	1 330 216,21	—	0,10	—
н1У	—	—	417 264,95	1 330 202,44			Долговременный межевой знак
н2У	—	—	417 269,45	1 330 176,10			

2. Сведения о частях границ уточняемого земельного участка с кадастровым номером 13:22:0114002:302 :

Обозначение части границ		Горизонтальное проложение (S), м	Описание прохождения части границ	Сведения о согласовании местоположения границ (согласовано/спорное)
от т.	до т.			
1	2	3	4	5
н2У	н27012У	22,57	—	согласовано
н27012У	н27013У	6,26		
н27013У	н27014У	15,13		
н27014У	н27015У	17,58		
н27015У	н26585У	10,39		
н26585У	н27011У	12,89		
н27011У	н1У	13,90		
н1У	н2У	26,72		

3. Сведения о характеристиках уточняемого земельного участка с кадастровым номером 13:22:0114002:302 :

№ п/п	Наименование характеристики	Значение характеристики
1	2	3
1.	Адрес земельного участка	—
1.1.	Сведения о местоположении земельного участка (при отсутствии адреса) в структурированном в соответствии с федеральной информационной адресной системой виде	Российская Федерация, Республика Мордовия, Чамзинский р-н, Чамзинка рп, Маяковского ул, № 11
1.2.	Дополнительные сведения о местоположении земельного участка	—
2.	Площадь земельного участка ± величина погрешности определения (вычисления) площади ($P \pm \Delta P$), м ²	920 ± 11,00
3.	Формула, примененная для вычисления предельной погрешности определения площади земельного участка, с подставленными значениями и итоговые (вычисленные) значения	$3,5 * 0,10 * \sqrt{(920,00)} = 11$

1	2	3	4	5	6	7	8	
3	417 286,69	1 330 218,00	—	—	—	—	Долговременный межевой знак	
2	417 289,28	1 330 197,55	—	—				
1	417 292,21	1 330 178,32	—	—				
2500	417 310,05	1 330 180,78	—	—		0,30	0,10	—
н27015 У	—	—	417 286,25	1 330 218,28				
н27014 У	—	—	417 288,60	1 330 200,86				
н27013 У	—	—	417 290,87	1 330 185,90				
н27012 У	—	—	417 291,73	1 330 179,70				
н27016 У	—	—	417 309,93	1 330 183,24				
н27017 У	—	—	417 308,00	1 330 195,41				
н27058 У	—	—	417 306,20	1 330 207,81				
н27018 У	—	—	417 304,64	1 330 219,98				
н26597 У	—	—	417 299,78	1 330 219,71				
2494	417 309,50	1 330 184,13	—	—	—			

2. Сведения о частях границ уточняемого земельного участка с кадастровым номером 13:22:0114002:303 :

Обозначение части границ		Горизонтальное проложение (S), м	Описание прохождения части границ	Сведения о согласовании местоположения границ (согласовано/спорное)
от т.	до т.			
1	2	3	4	5
н27015У	н27014У	17,58	—	согласовано
н27014У	н27013У	15,13		
н27013У	н27012У	6,26		
н27012У	н27016У	18,54		
н27016У	н27017У	12,32		

1	2	3	4	5
н27017У	н27058У	12,53	—	согласовано
н27058У	н27018У	12,27		
н27018У	н26597У	4,87		
н26597У	н27015У	13,61		

3. Сведения о характеристиках уточняемого земельного участка с кадастровым номером 13:22:0114002:303 :

№ п/п	Наименование характеристики	Значение характеристики
1	2	3
1.	Адрес земельного участка	—
1.1.	Сведения о местоположении земельного участка (при отсутствии адреса) в структурированном в соответствии с федеральной информационной адресной системой виде	Российская Федерация, Республика Мордовия, Чамзинский р-н, Чамзинское г, Чамзинка рп, Маяковского ул, № 12
1.2.	Дополнительные сведения о местоположении земельного участка	—
2.	Площадь земельного участка ± величина погрешности определения (вычисления) площади ($P \pm \Delta P$), м ²	702 ± 9,00
3.	Формула, примененная для вычисления предельной погрешности определения площади земельного участка, с подставленными значениями и итоговые (вычисленные) значения	$3,5 * 0,10 * \sqrt{(702,00)} = 9$
4.	Площадь земельного участка согласно сведениям Единого государственного реестра недвижимости (Ркад), м ²	714,00
5.	Оценка расхождения Р и Ркад ($P - P_{кад}$), м ²	12
6.	Предельный минимальный и максимальный размеры земельного участка (Рмин и Рмакс), м ²	Рмин = — Рмакс = —
7.	Кадастровый или иной государственный учетный номер (инвентарный) здания, сооружения, объекта незавершенного строительства, расположенного на земельном участке	13:22:0114002:2443
8.	Вид (виды) разрешенного использования	Для индивидуального жилищного строительства
8.1.	Дополнительные сведения об использовании земельного участка	—
9.	Сведения о земельных участках (землях общего пользования, территории общего пользования), посредством которых обеспечивается доступ	—
10.	Иные сведения	—

4. Пояснения к сведениям об уточняемом земельном участке с кадастровым номером 13:22:0114002:303 :

1.	—
----	---

1. Сведения о характерных точках границ уточняемого земельного участка с кадастровым номером

13:22:0114002:305

Система координат

Зона №

Обозначение характерных точек границ	Координаты, м				Метод определения координат	Формулы, примененные для расчета средней квадратической погрешности определения координат характерных точек границ (Mt), с подставленными в такие формулы значениями и итоговые (вычисленные) значения Mt, м	Описание закрепления точки	
	содержатся в Едином государственном реестре недвижимости		определены в результате выполнения комплексных кадастровых работ					
	X	Y	X	Y				
1	2	3	4	5	6	7	8	
2707	417 373,55	1 330 195,81	—	—	—	0,30	—	
2708	417 403,10	1 330 201,14	—	—				
2709	417 399,22	1 330 232,98	—	—				
2710	417 392,05	1 330 233,75	—	—				
2711	417 372,90	1 330 228,90	—	—				
2712	417 368,14	1 330 227,56	—	—				
н27054 У	—	—	417 373,33	1 330 195,59		—		0,10
н27059 У	—	—	417 373,45	1 330 194,86				
н27060 У	—	—	417 398,34	1 330 199,36				
н27061 У	—	—	417 403,45	1 330 200,31				
н27062 У	—	—	417 401,87	1 330 208,81				
н27063 У	—	—	417 401,40	1 330 212,12				
н27064 У	—	—	417 399,37	1 330 233,52				
н27065 У	—	—	417 398,18	1 330 233,02				
н27066 У	—	—	417 393,91	1 330 232,56				

1	2	3	4	5	6	7	8
н27067 У	—	—	417 391,65	1 330 232,21		0,10	—
н2557У	—	—	417 372,88	1 330 228,88			
н27056 У	—	—	417 367,72	1 330 228,31			
н27055 У	—	—	417 370,20	1 330 213,83			
2707	417 373,55	1 330 195,81	—	—		0,30	

2. Сведения о частях границ уточняемого земельного участка с кадастровым номером 13:22:0114002:305 :

Обозначение части границ		Горизонтальное проложение (S), м	Описание прохождения части границ	Сведения о согласовании местоположения границ (согласовано/спорное)
от т.	до т.			
1	2	3	4	5
н27054У	н27059У	0,74	—	согласовано
н27059У	н27060У	25,29		
н27060У	н27061У	5,20		
н27061У	н27062У	8,65		
н27062У	н27063У	3,34		
н27063У	н27064У	21,50		
н27064У	н27065У	1,29		
н27065У	н27066У	4,29		
н27066У	н27067У	2,29		
н27067У	н2557У	19,06		
н2557У	н27056У	5,19		
н27056У	н27055У	14,69		
н27055У	н27054У	18,51		

3. Сведения о характеристиках уточняемого земельного участка с кадастровым номером 13:22:0114002:305 :

№ п/п	Наименование характеристики	Значение характеристики
1	2	3
1.	Адрес земельного участка	—
1.1.	Сведения о местоположении земельного участка (при отсутствии адреса) в структурированном в соответствии с федеральной информационной адресной системой виде	Российская Федерация, Республика Мордовия, Чамзинский р-н, Чамзинка рп, Маяковского ул, № 15
1.2.	Дополнительные сведения о местоположении земельного участка	—

1	2	3
2.	Площадь земельного участка ± величина погрешности определения (вычисления) площади ($P \pm \Delta P$), м ²	1 038 ± 11,00
3.	Формула, примененная для вычисления предельной погрешности определения площади земельного участка, с подставленными значениями и итоговые (вычисленные) значения	$3,5 * 0,10 * \sqrt{(1\ 038,00)} = 11$
4.	Площадь земельного участка согласно сведениям Единого государственного реестра недвижимости (Ркад), м ²	1 022,00
5.	Оценка расхождения Р и Ркад ($P - P_{кад}$), м ²	16
6.	Предельный минимальный и максимальный размеры земельного участка (Рмин и Рмакс), м ²	Рмин = — Рмакс = —
7.	Кадастровый или иной государственный учетный номер (инвентарный) здания, сооружения, объекта незавершенного строительства, расположенного на земельном участке	13:22:0114002:2445
8.	Вид (виды) разрешенного использования	Для обслуживания жилого дома
8.1.	Дополнительные сведения об использовании земельного участка	—
9.	Сведения о земельных участках (землях общего пользования, территории общего пользования), посредством которых обеспечивается доступ	—
10.	Иные сведения	—

4. Пояснения к сведениям об уточняемом земельном участке с кадастровым номером 13:22:0114002:305 :

1. —

1. Сведения о характерных точках границ уточняемого земельного участка с кадастровым номером 13:22:0114002:58 :

Система координат — Зона № —

Обозначение характерных точек границ	Координаты, м				Метод определения координат	Формулы, примененные для расчета средней квадратической погрешности определения координат характерных точек границ (Mt), с подставленными в такие формулы значениями и итоговые (вычисленные) значения Mt, м	Описание закрепления точки
	содержатся в Едином государственном реестре недвижимости		определены в результате выполнения комплексных кадастровых работ				
	X	Y	X	Y			
1	2	3	4	5	6	7	8
3060	417 014,20	1 330 051,90	417 014,15	1 330 052,11	—	0,30	—

1	2	3	4	5	6	7	8
3061	417 021,05	1 330 079,75	417 021,00	1 330 079,96	—	0,30	—
3062	416 994,99	1 330 092,25	416 994,94	1 330 092,46			
3063	416 985,76	1 330 053,16	416 985,71	1 330 053,37			
3064	416 999,42	1 330 049,03	416 999,37	1 330 049,24			
3060	417 014,20	1 330 051,90	417 014,15	1 330 052,11			

2. Сведения о частях границ уточняемого земельного участка с кадастровым номером 13:22:0114002:58 :

Обозначение части границ		Горизонтальное проложение (S), м	Описание прохождения части границ	Сведения о согласовании местоположения границ (согласовано/спорное)
от т.	до т.			
1	2	3	4	5
3060	3061	28,68	—	согласовано
3061	3062	28,90		
3062	3063	40,16		
3063	3064	14,27		
3064	3060	15,06		

3. Сведения о характеристиках уточняемого земельного участка с кадастровым номером 13:22:0114002:58 :

№ п/п	Наименование характеристики	Значение характеристики
1	2	3
1.	Адрес земельного участка	—
1.1.	Сведения о местоположении земельного участка (при отсутствии адреса) в структурированном в соответствии с федеральной информационной адресной системой виде	Российская Федерация, Республика Мордовия, Чамзинский р-н, Чамзинка рп, Вокзальная ул, 1
1.2.	Дополнительные сведения о местоположении земельного участка	—
2.	Площадь земельного участка ± величина погрешности определения (вычисления) площади ($P \pm \Delta P$), м ²	1 018 ± 11,00
3.	Формула, примененная для вычисления предельной погрешности определения площади земельного участка, с подставленными значениями и итоговые (вычисленные) значения	$3,5*0,10*\sqrt{(1\ 018,00)} = 11$
4.	Площадь земельного участка согласно сведениям Единого государственного реестра недвижимости (Ркад), м ²	1 018,00
5.	Оценка расхождения Р и Ркад ($P - P_{кад}$), м ²	0
6.	Предельный минимальный и максимальный размеры земельного участка (Рмин и Рмакс), м ²	Рмин = — Рмакс = —

1	2	3
7.	Кадастровый или иной государственный учетный номер (инвентарный) здания, сооружения, объекта незавершенного строительства, расположенного на земельном участке	13:22:0114002:2159
8.	Вид (виды) разрешенного использования	для размещения и эксплуатации служебного помещения
8.1.	Дополнительные сведения об использовании земельного участка	—
9.	Сведения о земельных участках (землях общего пользования, территории общего пользования), посредством которых обеспечивается доступ	—
10.	Иные сведения	—

4. Пояснения к сведениям об уточняемом земельном участке с кадастровым номером 13:22:0114002:58 :

1.	—
----	---

1. Сведения о характерных точках границ уточняемого земельного участка с кадастровым номером 13:22:0114002:62 :

Система координат — Зона № —

Обозначение характерных точек границ	Координаты, м				Метод определения координат	Формулы, примененные для расчета средней квадратической погрешности определения координат характерных точек границ (Mt), с подставленными в такие формулы значениями и итоговые (вычисленные) значения Mt, м	Описание закрепления точки
	содержатся в Едином государственном реестре недвижимости		определены в результате выполнения комплексных кадастровых работ				
	X	Y	X	Y			
1	2	3	4	5	6	7	8
965	417 020,53	1 330 027,75	417 018,70	1 330 027,60	—	0,10	—
966	417 014,19	1 330 051,88	417 012,36	1 330 051,73			
967	416 987,69	1 330 046,75	416 985,86	1 330 046,60			
968	416 994,47	1 330 020,63	416 992,64	1 330 020,48			
965	417 020,53	1 330 027,75	417 018,70	1 330 027,60			

2. Сведения о частях границ уточняемого земельного участка с кадастровым номером 13:22:0114002:62 :

Обозначение части границ		Горизонтальное проложение (S), м	Описание прохождения части границ	Сведения о согласовании местоположения границ (согласовано/спорное)
от т.	до т.			
1	2	3	4	5
965	966	24,95	—	согласовано
966	967	26,99		

1	2	3	4	5
967	968	26,99	—	согласовано
968	965	27,02		

3. Сведения о характеристиках уточняемого земельного участка с кадастровым номером 13:22:0114002:62 :

№ п/п	Наименование характеристики	Значение характеристики
1	2	3
1.	Адрес земельного участка	—
1.1.	Сведения о местоположении земельного участка (при отсутствии адреса) в структурированном в соответствии с федеральной информационной адресной системой виде	Российская Федерация, Республика Мордовия, Чамзинский р-н, Чамзинка рп, Чамзинка рп, К.Маркса ул, д 2А
1.2.	Дополнительные сведения о местоположении земельного участка	—
2.	Площадь земельного участка ± величина погрешности определения (вычисления) площади ($P \pm \Delta P$), м ²	700 ± 9,00
3.	Формула, примененная для вычисления предельной погрешности определения площади земельного участка, с подставленными значениями и итоговые (вычисленные) значения	$3,5 * 0,10 * \sqrt{(700,00)} = 9$
4.	Площадь земельного участка согласно сведениям Единого государственного реестра недвижимости (Ркад), м ²	700,00
5.	Оценка расхождения Р и Ркад ($P - P_{кад}$), м ²	0
6.	Предельный минимальный и максимальный размеры земельного участка (Рмин и Рмакс), м ²	Рмин = — Рмакс = —
7.	Кадастровый или иной государственный учетный номер (инвентарный) здания, сооружения, объекта незавершенного строительства, расположенного на земельном участке	13:22:0114002:5931
8.	Вид (виды) разрешенного использования	Для строительства и размещения административного здания
8.1.	Дополнительные сведения об использовании земельного участка	—
9.	Сведения о земельных участках (землях общего пользования, территории общего пользования), посредством которых обеспечивается доступ	—
10.	Иные сведения	—

4. Пояснения к сведениям об уточняемом земельном участке с кадастровым номером 13:22:0114002:62 :

1.	—
----	---

1. Сведения о характерных точках границ уточняемого земельного участка с кадастровым номером 13:22:0114002:1325 :
 Система координат _____ Зона № _____

Обозначение характерных точек границ	Координаты, м				Метод определения координат	Формулы, примененные для расчета средней квадратической погрешности определения координат характерных точек границ (Mt), с подставленными в такие формулы значениями и итоговые (вычисленные) значения Mt, м	Описание закрепления точки
	содержатся в Едином государственном реестре недвижимости		определены в результате выполнения комплексных кадастровых работ				
	X	Y	X	Y			
1	2	3	4	5	6	7	8
3005	417 040,26	1 330 017,93	417 042,39	1 330 016,81	—	0,10	—
3006	417 032,42	1 330 000,16	417 034,76	1 329 999,12		0,30	
27132	417 065,93	1 329 985,29	417 065,93	1 329 985,29			
3008	417 067,53	1 329 989,84	417 066,72	1 329 987,12		—	
27133	417 075,14	1 329 983,59	417 075,14	1 329 983,59			
27134	417 079,64	1 329 993,95	417 079,64	1 329 993,95			
27135	417 071,50	1 329 997,29	417 071,50	1 329 997,29		0,30	
3009	417 073,01	1 330 003,20	417 073,80	1 330 002,92			
3002	417 067,73	1 330 005,66	417 067,79	1 330 005,57		0,10	
3005	417 040,26	1 330 017,93	417 042,39	1 330 016,81			

2. Сведения о частях границ уточняемого земельного участка с кадастровым номером 13:22:0114002:1325 :

Обозначение части границ		Горизонтальное проложение (S), м	Описание прохождения части границ	Сведения о согласовании местоположения границ (согласовано/спорное)
от т.	до т.			
1	2	3	4	5
3005	3006	19,27	—	согласовано
3006	27132	34,10		
27132	3008	1,99		
3008	27133	9,13		
27133	27134	11,30		
27134	27135	8,80		
27135	3009	6,08		
3009	3002	6,57		
3002	3005	27,78		

3. Сведения о характеристиках уточняемого земельного участка с кадастровым номером		13:22:0114002:1325
№ п/п	Наименование характеристики	Значение характеристики
1	2	3
1.	Адрес земельного участка	—
1.1.	Сведения о местоположении земельного участка (при отсутствии адреса) в структурированном в соответствии с федеральной информационной адресной системой виде	Российская Федерация, Республика Мордовия, Чамзинский р-н, Чамзинка рп, Республиканский пер, 2А
1.2.	Дополнительные сведения о местоположении земельного участка	—
2.	Площадь земельного участка ± величина погрешности определения (вычисления) площади ($P \pm \Delta P$), м ²	762 ± 10,00
3.	Формула, примененная для вычисления предельной погрешности определения площади земельного участка, с подставленными значениями и итоговые (вычисленные) значения	$3,5 * 0,10 * \sqrt{(762,00)} = 10$
4.	Площадь земельного участка согласно сведениям Единого государственного реестра недвижимости (Ркад), м ²	695,00
5.	Оценка расхождения Р и Ркад ($P - P_{кад}$), м ²	67
6.	Предельный минимальный и максимальный размеры земельного участка (Рмин и Рмакс), м ²	Рмин = — Рмакс = —
7.	Кадастровый или иной государственный учетный номер (инвентарный) здания, сооружения, объекта незавершенного строительства, расположенного на земельном участке	13:22:0114002:5582
8.	Вид (виды) разрешенного использования	Для размещения хозяйственного магазина
8.1.	Дополнительные сведения об использовании земельного участка	—
9.	Сведения о земельных участках (землях общего пользования, территории общего пользования), посредством которых обеспечивается доступ	—
10.	Иные сведения	—
4. Пояснения к сведениям об уточняемом земельном участке с кадастровым номером		13:22:0114002:1325
1.	—	—

1. Сведения о характерных точках границ уточняемого земельного участка с кадастровым номером 13:22:0114002:1326 :
 Система координат _____ Зона № _____

Обозначение характерных точек границ	Координаты, м				Метод определения координат	Формулы, примененные для расчета средней квадратической погрешности определения координат характерных точек границ (Mt), с подставленными в такие формулы значениями и итоговые (вычисленные) значения Mt, м	Описание закрепления точки
	содержатся в Едином государственном реестре недвижимости		определены в результате выполнения комплексных кадастровых работ				
	X	Y	X	Y			
1	2	3	4	5	6	7	8
3002	417 067,73	1 330 005,66	417 067,79	1 330 005,57	—	0,10	—
3003	417 072,90	1 330 017,84	417 073,48	1 330 019,06			
27440	417 056,55	1 330 026,57	417 056,55	1 330 026,57			
27441	417 056,09	1 330 025,60	417 056,09	1 330 025,60			
3004	417 045,25	1 330 029,25	417 050,54	1 330 028,01	Картометрический метод	0,10	—
27131	417 046,78	1 330 026,75	417 046,78	1 330 026,75	—	0,10	
3005	417 040,26	1 330 017,93	417 042,39	1 330 016,81			
3002	417 067,73	1 330 005,66	417 067,79	1 330 005,57			

2. Сведения о частях границ уточняемого земельного участка с кадастровым номером 13:22:0114002:1326 :

Обозначение части границ		Горизонтальное проложение (S), м	Описание прохождения части границ	Сведения о согласовании местоположения границ (согласовано/спорное)
от т.	до т.			
1	2	3	4	5
3002	3003	14,64	—	согласовано
3003	27440	18,52		
27440	27441	1,07		
27441	3004	6,05		
3004	27131	3,97		
27131	3005	10,87		
3005	3002	27,78		

3. Сведения о характеристиках уточняемого земельного участка с кадастровым номером 13:22:0114002:1326 :

№ п/п	Наименование характеристики	Значение характеристики
1	2	3

1	2	3
1.	Адрес земельного участка	—
1.1.	Сведения о местоположении земельного участка (при отсутствии адреса) в структурированном в соответствии с федеральной информационной адресной системой виде	Российская Федерация, Республика Мордовия, Чамзинский р-н, Чамзинка рп, К.Маркса ул, 1А
1.2.	Дополнительные сведения о местоположении земельного участка	—
2.	Площадь земельного участка ± величина погрешности определения (вычисления) площади ($P \pm \Delta P$), м ²	391 ± 7,00
3.	Формула, примененная для вычисления предельной погрешности определения площади земельного участка, с подставленными значениями и итоговые (вычисленные) значения	$3,5 * 0,10 * \sqrt{(391,00)} = 7$
4.	Площадь земельного участка согласно сведениям Единого государственного реестра недвижимости (Ркад), м ²	384,00
5.	Оценка расхождения P и Ркад ($P - P_{кад}$), м ²	7
6.	Предельный минимальный и максимальный размеры земельного участка (Рмин и Рмакс), м ²	Рмин = — Рмакс = —
7.	Кадастровый или иной государственный учетный номер (инвентарный) здания, сооружения, объекта незавершенного строительства, расположенного на земельном участке	13:22:0114002:2369
8.	Вид (виды) разрешенного использования	Для размещения магазина "Центральный"
8.1.	Дополнительные сведения об использовании земельного участка	—
9.	Сведения о земельных участках (землях общего пользования, территории общего пользования), посредством которых обеспечивается доступ	—
10.	Иные сведения	—
4. Пояснения к сведениям об уточняемом земельном участке с кадастровым номером		13:22:0114002:1326 :
1.	—	—

1. Сведения о характерных точках границ уточняемого земельного участка с кадастровым номером 13:22:0114002:156 :
 Система координат _____ Зона № _____

Обозначение характерных точек границ	Координаты, м				Метод определения координат	Формулы, примененные для расчета средней квадратической погрешности определения координат характерных точек границ (Mt), с подставленными в такие формулы значениями и итоговые (вычисленные) значения Mt, м	Описание закрепления точки
	содержатся в Едином государственном реестре недвижимости		определены в результате выполнения комплексных кадастровых работ				
	X	Y	X	Y			
1	2	3	4	5	6	7	8
264	29 378,98	32 726,28	—	—	—	—	—
265	29 405,73	32 714,05	—	—		0,10	
266	29 414,81	32 735,04	—	—		—	
267	29 414,13	32 762,26	—	—		0,10	
268	29 397,47	32 769,30	—	—			
н27116 У	—	—	417 080,36	1 329 933,30			
н27117 У	—	—	417 089,73	1 329 955,39			
н27120 У	—	—	417 090,36	1 329 977,18			
н27136 У	—	—	417 075,09	1 329 983,48			
н27137 У	—	—	417 071,18	1 329 985,12			
н27119 У	—	—	417 052,73	1 329 945,12			
264	29 378,98	32 726,28	—	—		—	

2. Сведения о частях границ уточняемого земельного участка с кадастровым номером 13:22:0114002:156 :

Обозначение части границ		Горизонтальное проложение (S), м	Описание прохождения части границ	Сведения о согласовании местоположения границ (согласовано/спорное)
от т.	до т.			
1	2	3	4	5
н27116У	н27117У	24,00	—	согласовано
н27117У	н27120У	21,80		

1	2	3	4	5
н27120У	н27136У	16,52	—	согласовано
н27136У	н27137У	4,24		
н27137У	н27119У	44,05		
н27119У	н27116У	30,05		

3. Сведения о характеристиках уточняемого земельного участка с кадастровым номером 13:22:0114002:156 :

№ п/п	Наименование характеристики	Значение характеристики
1	2	3
1.	Адрес земельного участка	—
1.1.	Сведения о местоположении земельного участка (при отсутствии адреса) в структурированном в соответствии с федеральной информационной адресной системой виде	Российская Федерация, Республика Мордовия, Чамзинский р-н, Чамзинка рп, Республиканский пер, 4
1.2.	Дополнительные сведения о местоположении земельного участка	—
2.	Площадь земельного участка ± величина погрешности определения (вычисления) площади ($P \pm \Delta P$), м ²	1 217 ± 12,00
3.	Формула, примененная для вычисления предельной погрешности определения площади земельного участка, с подставленными значениями и итоговые (вычисленные) значения	$3,5 * 0,10 * \sqrt{(1\ 217,00)} = 12$
4.	Площадь земельного участка согласно сведениям Единого государственного реестра недвижимости (Ркад), м ²	1 250,00
5.	Оценка расхождения P и Ркад ($P - P_{кад}$), м ²	33
6.	Предельный минимальный и максимальный размеры земельного участка (Рмин и Рмакс), м ²	Рмин = — Рмакс = —
7.	Кадастровый или иной государственный учетный номер (инвентарный) здания, сооружения, объекта незавершенного строительства, расположенного на земельном участке	13:22:0114002:2644
8.	Вид (виды) разрешенного использования	Для размещения и эксплуатации магазина № 3
8.1.	Дополнительные сведения об использовании земельного участка	—
9.	Сведения о земельных участках (землях общего пользования, территории общего пользования), посредством которых обеспечивается доступ	—
10.	Иные сведения	—

4. Пояснения к сведениям об уточняемом земельном участке с кадастровым номером 13:22:0114002:156 :

1.	—
----	---

1. Сведения о характерных точках границ уточняемого земельного участка с кадастровым номером

13:22:0114002:159

Система координат

Зона №

Обозначение характерных точек границ	Координаты, м				Метод определения координат	Формулы, примененные для расчета средней квадратической погрешности определения координат характерных точек границ (Mt), с подставленными в такие формулы значениями и итоговые (вычисленные) значения Mt, м	Описание закрепления точки
	содержатся в Едином государственном реестре недвижимости		определены в результате выполнения комплексных кадастровых работ				
	X	Y	X	Y			
1	2	3	4	5	6	7	8
264	29 378,98	32 726,28	—	—	—	—	—
268	29 397,47	32 769,30	—	—		0,10	
272	29 394,49	32 770,52	—	—		0,30	
6078	29 392,87	32 766,32	—	—		0,10	
270	29 357,96	32 781,79	—	—			
283	29 341,09	32 742,76	—	—			
27139	—	—	417 034,72	1 329 999,06			
н27123 У	—	—	417 032,00	1 329 992,84			
н27124 У	—	—	417 030,94	1 329 993,31			
н27125 У	—	—	417 029,61	1 329 990,32			
н27126 У	—	—	417 030,62	1 329 989,82			
н27127 У	—	—	417 023,93	1 329 974,39			
н27128 У	—	—	417 023,07	1 329 974,72			
н27129 У	—	—	417 021,66	1 329 971,62			
н27130 У	—	—	417 022,56	1 329 971,26			

1	2	3	4	5	6	7	8
н27122 У	—	—	417 018,23	1 329 961,32	—	0,10	—
н27119 У	—	—	417 052,73	1 329 945,12			
27138	—	—	417 071,18	1 329 985,12			
27140	—	—	417 066,72	1 329 987,04			
27132	—	—	417 065,93	1 329 985,29			
264	29 378,98	32 726,28	—	—			

2. Сведения о частях границ уточняемого земельного участка с кадастровым номером 13:22:0114002:159 :

Обозначение части границ		Горизонтальное проложение (S), м	Описание прохождения части границ	Сведения о согласовании местоположения границ (согласовано/спорное)
от т.	до т.			
1	2	3	4	5
27139	н27123У	6,79	—	согласовано
н27123У	н27124У	1,16		
н27124У	н27125У	3,27		
н27125У	н27126У	1,13		
н27126У	н27127У	16,82		
н27127У	н27128У	0,92		
н27128У	н27129У	3,41		
н27129У	н27130У	0,97		
н27130У	н27122У	10,84		
н27122У	н27119У	38,11		
н27119У	27138	44,05		
27138	27140	4,86		
27140	27132	1,92		
27132	27139	34,11		

3. Сведения о характеристиках уточняемого земельного участка с кадастровым номером 13:22:0114002:159 :

№ п/п	Наименование характеристики	Значение характеристики
1	2	3
1		

1	2	3
1.	Адрес земельного участка	—
1.1.	Сведения о местоположении земельного участка (при отсутствии адреса) в структурированном в соответствии с федеральной информационной адресной системой виде	Российская Федерация, Республика Мордовия, Чамзинский р-н, Чамзинка рп, Республиканский пер, 2Б
1.2.	Дополнительные сведения о местоположении земельного участка	—
2.	Площадь земельного участка ± величина погрешности определения (вычисления) площади ($P \pm \Delta P$), м ²	1 621 ± 14,00
3.	Формула, примененная для вычисления предельной погрешности определения площади земельного участка, с подставленными значениями и итоговые (вычисленные) значения	$3,5*0,10*\sqrt{(1\ 621,00)} = 14$
4.	Площадь земельного участка согласно сведениям Единого государственного реестра недвижимости (Ркад), м ²	1 763,00
5.	Оценка расхождения P и Ркад ($P - P_{кад}$), м ²	142
6.	Предельный минимальный и максимальный размеры земельного участка (Рмин и Рмакс), м ²	Рмин = — Рмакс = —
7.	Кадастровый или иной государственный учетный номер (инвентарный) здания, сооружения, объекта незавершенного строительства, расположенного на земельном участке	13:22:0114002:5647
8.	Вид (виды) разрешенного использования	Для размещения и эксплуатации продовольственного рынка
8.1.	Дополнительные сведения об использовании земельного участка	—
9.	Сведения о земельных участках (землях общего пользования, территории общего пользования), посредством которых обеспечивается доступ	—
10.	Иные сведения	—
4. Пояснения к сведениям об уточняемом земельном участке с кадастровым номером		13:22:0114002:159 :
1.	—	—

1. Сведения о характерных точках границ уточняемого земельного участка с кадастровым номером 13:22:0114002:6331 :
 Система координат _____ Зона № _____

Обозначение характерных точек границ	Координаты, м				Метод определения координат	Формулы, примененные для расчета средней квадратической погрешности определения координат характерных точек границ (Mt), с подставленными в такие формулы значениями и итоговые (вычисленные) значения Mt, м	Описание закрепления точки
	содержатся в Едином государственном реестре недвижимости		определены в результате выполнения комплексных кадастровых работ				
	X	Y	X	Y			
1	2	3	4	5	6	7	8
1	417 020,27	1 330 035,39	417 019,28	1 330 035,16	—	0,10	Временный межевой знак
2	417 033,88	1 330 038,66	417 033,15	1 330 038,49			
1	417 037,17	1 330 039,44	417 036,98	1 330 039,40			
2	417 033,50	1 330 050,60	417 033,32	1 330 050,56			
3	417 031,16	1 330 050,06	417 030,43	1 330 049,89			
3	417 031,39	1 330 049,11	417 030,66	1 330 048,94			
4	417 017,78	1 330 045,83	417 016,79	1 330 045,60			
1	417 020,27	1 330 035,39	417 019,28	1 330 035,16			

2. Сведения о частях границ уточняемого земельного участка с кадастровым номером 13:22:0114002:6331 :

Обозначение части границ		Горизонтальное проложение (S), м	Описание прохождения части границ	Сведения о согласовании местоположения границ (согласовано/спорное)
от т.	до т.			
1	2	3	4	5
1	2	14,26	—	согласовано
2	1	3,94		
1	2	11,74		
2	3	2,97		
3	3	0,98		
3	4	14,27		
4	1	10,73		

3. Сведения о характеристиках уточняемого земельного участка с кадастровым номером 13:22:0114002:6331 :

№ п/п	Наименование характеристики	Значение характеристики
1	2	3

1	2	3
1.	Адрес земельного участка	431700, Российская Федерация, Республика Мордовия, Чамзинский р-н, Чамзинка рп, К.Маркса ул, уч 1Б
1.1.	Сведения о местоположении земельного участка (при отсутствии адреса) в структурированном в соответствии с федеральной информационной адресной системой виде	—
1.2.	Дополнительные сведения о местоположении земельного участка	—
2.	Площадь земельного участка \pm величина погрешности определения (вычисления) площади ($P \pm \Delta P$), м ²	194 \pm 5,00
3.	Формула, примененная для вычисления предельной погрешности определения площади земельного участка, с подставленными значениями и итоговые (вычисленные) значения	$3,5 * 0,10 * \sqrt{(194,00)} = 5$
4.	Площадь земельного участка согласно сведениям Единого государственного реестра недвижимости (Ркад), м ²	184,00
5.	Оценка расхождения P и Ркад ($P - P_{кад}$), м ²	10
6.	Предельный минимальный и максимальный размеры земельного участка (Рмин и Рмакс), м ²	Рмин = — Рмакс = —
7.	Кадастровый или иной государственный учетный номер (инвентарный) здания, сооружения, объекта незавершенного строительства, расположенного на земельном участке	13:22:0114002:2368
8.	Вид (виды) разрешенного использования	для размещения и эксплуатации объектов недвижимости
8.1.	Дополнительные сведения об использовании земельного участка	—
9.	Сведения о земельных участках (землях общего пользования, территории общего пользования), посредством которых обеспечивается доступ	—
10.	Иные сведения	—
4. Пояснения к сведениям об уточняемом земельном участке с кадастровым номером		13:22:0114002:6331 :
1.	—	—

1	2	3	4	5	6	7	8
н27286 У	—	—	417 447,66	1 330 161,48	—	0,10	—
н27287 У	—	—	417 445,77	1 330 178,22			
н27074 У	—	—	417 442,75	1 330 199,43			
2504	76,31	94,44	—	—		0,30	

2. Сведения о частях границ уточняемого земельного участка с кадастровым номером 13:22:0114002:130 :

Обозначение части границ		Горизонтальное проложение (S), м	Описание прохождения части границ	Сведения о согласовании местоположения границ (согласовано/спорное)
от т.	до т.			
1	2	3	4	5
н27073У	н27279У	8,61	—	согласовано
н27279У	н27280У	2,25		
н27280У	н27281У	6,40		
н27281У	н27282У	34,56		
н27282У	н27283У	3,06		
н27283У	н27284У	7,21		
н27284У	н27285У	25,05		
н27285У	н27286У	11,96		
н27286У	н27287У	16,85		
н27287У	н27074У	21,42		
н27074У	н27073У	17,47		

3. Сведения о характеристиках уточняемого земельного участка с кадастровым номером 13:22:0114002:130 :

№ п/п	Наименование характеристики	Значение характеристики
1	2	3
1.	Адрес земельного участка	—
1.1.	Сведения о местоположении земельного участка (при отсутствии адреса) в структурированном в соответствии с федеральной информационной адресной системой виде	Российская Федерация, Республика Мордовия, Чамзинский р-н, Чамзинка рп, К.Маркса ул, 32
1.2.	Дополнительные сведения о местоположении земельного участка	—
2.	Площадь земельного участка ± величина погрешности определения (вычисления) площади ($P \pm \Delta P$), м ²	1 343 ± 13,00

1	2	3
3.	Формула, примененная для вычисления предельной погрешности определения площади земельного участка, с подставленными значениями и итоговые (вычисленные) значения	$3,5*0,10*\sqrt{(1\ 343,00)} = 13$
4.	Площадь земельного участка согласно сведениям Единого государственного реестра недвижимости (Ркад), м ²	1 272,00
5.	Оценка расхождения Р и Ркад (Р - Ркад), м ²	71
6.	Предельный минимальный и максимальный размеры земельного участка (Рмин и Рмакс), м ²	Рмин = — Рмакс = —
7.	Кадастровый или иной государственный учетный номер (инвентарный) здания, сооружения, объекта незавершенного строительства, расположенного на земельном участке	13:22:0114002:2211
8.	Вид (виды) разрешенного использования	Для ведения личного подсобного хозяйства
8.1.	Дополнительные сведения об использовании земельного участка	—
9.	Сведения о земельных участках (землях общего пользования, территории общего пользования), посредством которых обеспечивается доступ	—
10.	Иные сведения	—

4. Пояснения к сведениям об уточняемом земельном участке с кадастровым номером 13:22:0114002:130 :

1.	—
----	---

1. Сведения о характерных точках границ уточняемого земельного участка с кадастровым номером 13:22:0114002:184 :
Система координат — Зона № —

Обозначение характерных точек границ	Координаты, м				Метод определения координат	Формулы, примененные для расчета средней квадратической погрешности определения координат характерных точек границ (Mt), с подставленными в такие формулы значениями и итоговые (вычисленные) значения Mt, м	Описание закрепления точки
	содержатся в Едином государственном реестре недвижимости		определены в результате выполнения комплексных кадастровых работ				
	X	Y	X	Y			
1	2	3	4	5	6	7	8
512	417 329,53	1 330 074,50	—	—	—	0,10	—
513	417 331,72	1 330 041,88	—	—			

1	2	3	4	5	6	7	8
514	417 354,28	1 330 039,88	—	—	—	—	Долговременный межевой знак
515	417 354,97	1 330 068,38	—	—			
516	417 353,38	1 330 091,63	—	—			
517	417 329,44	1 330 089,50	—	—		0,10	—
н27371 У	—	—	417 356,05	1 330 038,34			
н27368 У	—	—	417 354,03	1 330 064,58			
н27367 У	—	—	417 352,55	1 330 092,14			
н27349 У	—	—	417 329,67	1 330 089,25			
н27348 У	—	—	417 329,67	1 330 076,71			
н27347 У	—	—	417 328,92	1 330 068,28			
н27354 У	—	—	417 328,74	1 330 064,09			
н27353 У	—	—	417 327,53	1 330 057,60			
н27346 У	—	—	417 326,11	1 330 048,41			
н27372 У	—	—	417 325,62	1 330 041,50			
512	417 329,53	1 330 074,50	—	—			

2. Сведения о частях границ уточняемого земельного участка с кадастровым номером 13:22:0114002:184 :

Обозначение части границ		Горизонтальное проложение (S), м	Описание прохождения части границ	Сведения о согласовании местоположения границ (согласовано/спорное)
от т.	до т.			
1	2	3	4	5
н27371У	н27368У	26,32	—	согласовано
н27368У	н27367У	27,60		
н27367У	н27349У	23,06		

1	2	3	4	5
н27349У	н27348У	12,54	—	согласовано
н27348У	н27347У	8,46		
н27347У	н27354У	4,19		
н27354У	н27353У	6,60		
н27353У	н27346У	9,30		
н27346У	н27372У	6,93		
н27372У	н27371У	30,59		

3. Сведения о характеристиках уточняемого земельного участка с кадастровым номером 13:22:0114002:184 :

№ п/п	Наименование характеристики	Значение характеристики
1	2	3
1.	Адрес земельного участка	—
1.1.	Сведения о местоположении земельного участка (при отсутствии адреса) в структурированном в соответствии с федеральной информационной адресной системой виде	Российская Федерация, Республика Мордовия, Чамзинский р-н, Чамзинка рп, Чамзинка рп, К.Маркса ул, д 21
1.2.	Дополнительные сведения о местоположении земельного участка	—
2.	Площадь земельного участка ± величина погрешности определения (вычисления) площади ($P \pm \Delta P$), м ²	1 317 ± 13,00
3.	Формула, примененная для вычисления предельной погрешности определения площади земельного участка, с подставленными значениями и итоговые (вычисленные) значения	$3,5*0,10*\sqrt{(1\ 317,00)} = 13$
4.	Площадь земельного участка согласно сведениям Единого государственного реестра недвижимости (Ркад), м ²	1 200,00
5.	Оценка расхождения Р и Ркад ($P - P_{кад}$), м ²	117
6.	Предельный минимальный и максимальный размеры земельного участка (Рмин и Рмакс), м ²	Рмин = — Рмакс = —
7.	Кадастровый или иной государственный учетный номер (инвентарный) здания, сооружения, объекта незавершенного строительства, расположенного на земельном участке	13:22:0114002:5944
8.	Вид (виды) разрешенного использования	для магазина общей площадью более 150 кв. м.
8.1.	Дополнительные сведения об использовании земельного участка	—
9.	Сведения о земельных участках (землях общего пользования, территории общего пользования), посредством которых обеспечивается доступ	—

1	2				3		
10.	Иные сведения				—		
4. Пояснения к сведениям об уточняемом земельном участке с кадастровым номером					13:22:0114002:184		
1.	—				—		
1. Сведения о характерных точках границ уточняемого земельного участка с кадастровым номером					13:22:0114002:192		
Система координат					Зона №		
Обозначение характерных точек границ	Координаты, м				Метод определения координат	Формулы, примененные для расчета средней квадратической погрешности определения координат характерных точек границ (Mt), с подставленными в такие формулы значениями и итоговые (вычисленные) значения Mt, м	Описание закрепления точки
	содержатся в Едином государственном реестре недвижимости		определены в результате выполнения комплексных кадастровых работ				
	X	Y	X	Y			
1	2	3	4	5	6	7	8
697	417 416,25	1 330 136,75	—	—	—	0,10	—
707	417 416,16	1 330 147,88	—	—			
706	417 415,95	1 330 154,00	—	—			
705	417 417,16	1 330 154,00	—	—			
704	417 416,91	1 330 163,50	—	—			
703	417 404,44	1 330 163,50	—	—			
702	417 404,44	1 330 165,63	—	—			
701	417 413,50	1 330 165,75	—	—			
700	417 413,53	1 330 186,13	—	—			
699	417 394,25	1 330 186,75	—	—			
698	417 394,16	1 330 136,75	—	—			
н27251 У	—	—	417 393,60	1 330 134,96			
н27256 У	—	—	417 417,85	1 330 141,70			
н27257 У	—	—	417 415,59	1 330 154,39			
н27258 У	—	—	417 414,29	1 330 159,64			

1	2	3	4	5	6	7	8
н27259 У	—	—	417 412,53	1 330 165,11	—	0,10	—
н27260 У	—	—	417 401,00	1 330 163,36			
н27261 У	—	—	417 400,59	1 330 166,06			
н27262 У	—	—	417 410,18	1 330 167,53			
н27264 У	—	—	417 403,89	1 330 186,44			
н27255 У	—	—	417 382,65	1 330 184,71			
н27254 У	—	—	417 387,68	1 330 165,65			
н27253 У	—	—	417 389,68	1 330 154,35			
н27252 У	—	—	417 390,02	1 330 151,60			
697	417 416,25	1 330 136,75	—	—			

2. Сведения о частях границ уточняемого земельного участка с кадастровым номером 13:22:0114002:192 :

Обозначение части границ		Горизонтальное проложение (S), м	Описание прохождения части границ	Сведения о согласовании местоположения границ (согласовано/спорное)
от т.	до т.			
1	2	3	4	5
н27251У	н27256У	25,17	—	согласовано
н27256У	н27257У	12,89		
н27257У	н27258У	5,41		
н27258У	н27259У	5,75		
н27259У	н27260У	11,66		
н27260У	н27261У	2,73		
н27261У	н27262У	9,70		
н27262У	н27264У	19,93		
н27264У	н27255У	21,31		
н27255У	н27254У	19,71		
н27254У	н27253У	11,48		

1	2	3	4	5
н27253У	н27252У	2,77	—	согласовано
н27252У	н27251У	17,02		

3. Сведения о характеристиках уточняемого земельного участка с кадастровым номером 13:22:0114002:192 :

№ п/п	Наименование характеристики	Значение характеристики
1	2	3
1.	Адрес земельного участка	—
1.1.	Сведения о местоположении земельного участка (при отсутствии адреса) в структурированном в соответствии с федеральной информационной адресной системой виде	Российская Федерация, Республика Мордовия, Чамзинский р-н, Чамзинка рп, К.Маркса ул, 30
1.2.	Дополнительные сведения о местоположении земельного участка	—
2.	Площадь земельного участка ± величина погрешности определения (вычисления) площади ($P \pm \Delta P$), м ²	1 120 ± 12,00
3.	Формула, примененная для вычисления предельной погрешности определения площади земельного участка, с подставленными значениями и итоговые (вычисленные) значения	$3,5 * 0,10 * \sqrt{(1\ 120,00)} = 12$
4.	Площадь земельного участка согласно сведениям Единого государственного реестра недвижимости (Ркад), м ²	1 019,00
5.	Оценка расхождения Р и Ркад ($P - P_{кад}$), м ²	101
6.	Предельный минимальный и максимальный размеры земельного участка (Рмин и Рмакс), м ²	Рмин = — Рмакс = —
7.	Кадастровый или иной государственный учетный номер (инвентарный) здания, сооружения, объекта незавершенного строительства, расположенного на земельном участке	13:22:0000000:613; 13:22:0114002:2133
8.	Вид (виды) разрешенного использования	Для индивидуального жилищного строительства
8.1.	Дополнительные сведения об использовании земельного участка	—
9.	Сведения о земельных участках (землях общего пользования, территории общего пользования), посредством которых обеспечивается доступ	—
10.	Иные сведения	—

4. Пояснения к сведениям об уточняемом земельном участке с кадастровым номером 13:22:0114002:192 :

1.	—
----	---

1. Сведения о характерных точках границ уточняемого земельного участка с кадастровым номером

13:22:0114002:193

Система координат _____

Зона № _____

Обозначение характерных точек границ	Координаты, м				Метод определения координат	Формулы, примененные для расчета средней квадратической погрешности определения координат характерных точек границ (Mt), с подставленными в такие формулы значениями и итоговые (вычисленные) значения Mt, м	Описание закрепления точки
	содержатся в Едином государственном реестре недвижимости		определены в результате выполнения комплексных кадастровых работ				
	X	Y	X	Y			
1	2	3	4	5	6	7	8
н27161 У	—	—	417 042,69	1 330 081,13	—	0,10	—
н27160 У	—	—	417 042,07	1 330 079,77			
н27159 У	—	—	417 045,59	1 330 064,07			
н27158 У	—	—	417 047,78	1 330 056,64			
н27157 У	—	—	417 051,14	1 330 045,08			
н27168 У	—	—	417 057,48	1 330 046,40			
н27169 У	—	—	417 057,72	1 330 044,35			
н27170 У	—	—	417 062,40	1 330 045,45			
н27171 У	—	—	417 063,00	1 330 043,88			
н27172 У	—	—	417 071,73	1 330 046,28			
н27173 У	—	—	417 069,42	1 330 055,86			
н27174 У	—	—	417 065,98	1 330 071,04			

1	2	3	4	5	6	7	8
н27175 У	—	—	417 061,96	1 330 093,04	—	0,10	—
2	—	—	417 063,90	1 330 093,42		Долговременный межевой знак	
2471	417 063,37	1 330 097,93	417 063,37	1 330 097,93			
2470	417 045,98	1 330 101,20	417 045,98	1 330 101,20		0,30	
2469	417 043,31	1 330 075,06	—	—			
2468	417 051,28	1 330 045,23	—	—			
2467	417 062,47	1 330 047,11	—	—			
2466	417 063,24	1 330 044,29	—	—		Долговременный межевой знак	
2426	417 071,58	1 330 046,19	—	—			
2472	417 066,84	1 330 067,80	—	—			
н27161 У	—	—	417 042,69	1 330 081,13		0,10	—

2. Сведения о частях границ уточняемого земельного участка с кадастровым номером 13:22:0114002:193 :

Обозначение части границ		Горизонтальное проложение (S), м	Описание прохождения части границ	Сведения о согласовании местоположения границ (согласовано/спорное)
от т.	до т.			
1	2	3	4	5
н27161У	н27160У	1,49	—	согласовано
н27160У	н27159У	16,09		
н27159У	н27158У	7,75		
н27158У	н27157У	12,04		
н27157У	н27168У	6,48		
н27168У	н27169У	2,06		
н27169У	н27170У	4,81		
н27170У	н27171У	1,68		
н27171У	н27172У	9,05		
н27172У	н27173У	9,85		
н27173У	н27174У	15,56		
н27174У	н27175У	22,36		
н27175У	2	1,98		

1	2	3	4	5
2	2471	4,54	—	согласовано
2471	2470	17,69		
2470	н27161У	20,34		

3. Сведения о характеристиках уточняемого земельного участка с кадастровым номером 13:22:0114002:193 :

№ п/п	Наименование характеристики	Значение характеристики
1	2	3
1.	Адрес земельного участка	—
1.1.	Сведения о местоположении земельного участка (при отсутствии адреса) в структурированном в соответствии с федеральной информационной адресной системой виде	Российская Федерация, Республика Мордовия, Чамзинский р-н, Чамзинка рп, К.Маркса ул, 4
1.2.	Дополнительные сведения о местоположении земельного участка	—
2.	Площадь земельного участка ± величина погрешности определения (вычисления) площади ($P \pm \Delta P$), м ²	1 130 ± 12,00
3.	Формула, примененная для вычисления предельной погрешности определения площади земельного участка, с подставленными значениями и итоговые (вычисленные) значения	$3,5 * 0,10 * \sqrt{(1\ 130,00)} = 12$
4.	Площадь земельного участка согласно сведениям Единого государственного реестра недвижимости (Ркад), м ²	1 116,00
5.	Оценка расхождения Р и Ркад ($P - P_{кад}$), м ²	14
6.	Предельный минимальный и максимальный размеры земельного участка (Рмин и Рмакс), м ²	Рмин = — Рмакс = —
7.	Кадастровый или иной государственный учетный номер (инвентарный) здания, сооружения, объекта незавершенного строительства, расположенного на земельном участке	13:22:0114002:2087; 13:22:0000000:613
8.	Вид (виды) разрешенного использования	Для индивидуального жилищного строительства
8.1.	Дополнительные сведения об использовании земельного участка	—
9.	Сведения о земельных участках (землях общего пользования, территории общего пользования), посредством которых обеспечивается доступ	—
10.	Иные сведения	—

4. Пояснения к сведениям об уточняемом земельном участке с кадастровым номером 13:22:0114002:193 :

1.	—
----	---

1	2	3	4	5
н27226У	н27225У	3,96	—	согласовано
н27225У	н27227У	19,96		
н27227У	н27228У	24,49		
н27228У	н27229У	51,12		
н27229У	н27230У	24,43		
н27230У	27231	1,83		

3. Сведения о характеристиках уточняемого земельного участка с кадастровым номером 13:22:0114002:195 :

№ п/п	Наименование характеристики	Значение характеристики
1	2	3
1.	Адрес земельного участка	—
1.1.	Сведения о местоположении земельного участка (при отсутствии адреса) в структурированном в соответствии с федеральной информационной адресной системой виде	Российская Федерация, Республика Мордовия, Чамзинский р-н, Чамзинка рп, К.Маркса ул, 24
1.2.	Дополнительные сведения о местоположении земельного участка	—
2.	Площадь земельного участка ± величина погрешности определения (вычисления) площади ($P \pm \Delta P$), м ²	1 304 ± 13,00
3.	Формула, примененная для вычисления предельной погрешности определения площади земельного участка, с подставленными значениями и итоговые (вычисленные) значения	$3,5*0,10*\sqrt{(1\ 304,00)} = 13$
4.	Площадь земельного участка согласно сведениям Единого государственного реестра недвижимости ($R_{\text{кад}}$), м ²	1 371,00
5.	Оценка расхождения P и $R_{\text{кад}}$ ($P - R_{\text{кад}}$), м ²	67
6.	Предельный минимальный и максимальный размеры земельного участка ($R_{\text{мин}}$ и $R_{\text{макс}}$), м ²	$R_{\text{мин}} = \text{—}$ $R_{\text{макс}} = \text{—}$
7.	Кадастровый или иной государственный учетный номер (инвентарный) здания, сооружения, объекта незавершенного строительства, расположенного на земельном участке	—
8.	Вид (виды) разрешенного использования	Для индивидуального жилищного строительства
8.1.	Дополнительные сведения об использовании земельного участка	—
9.	Сведения о земельных участках (землях общего пользования, территории общего пользования), посредством которых обеспечивается доступ	—
10.	Иные сведения	—

4. Пояснения к сведениям об уточняемом земельном участке с кадастровым номером _____ **13:22:0114002:195** _____ :

1. _____

1. Сведения о характерных точках границ уточняемого земельного участка с кадастровым номером _____ **13:22:0114002:258** _____ :

Система координат _____ Зона № _____

Обозначение характерных точек границ	Координаты, м				Метод определения координат	Формулы, примененные для расчета средней квадратической погрешности определения координат характерных точек границ (Mt), с подставленными в такие формулы значениями и итоговые (вычисленные) значения Mt, м	Описание закрепления точки
	содержатся в Едином государственном реестре недвижимости		определены в результате выполнения комплексных кадастровых работ				
	X	Y	X	Y			
1	2	3	4	5	6	7	8
1	417 393,80	1 330 026,30	—	—	—	0,10	Долговременный межевой знак
2	417 394,94	1 330 048,23	—	—			
3	417 396,40	1 330 080,17	—	—			
4	417 398,43	1 330 087,93	—	—			
5	417 400,35	1 330 088,34	—	—			
6	417 397,34	1 330 106,52	—	—			
7	417 378,72	1 330 101,48	—	—			
8	417 382,30	1 330 086,79	—	—			
9	417 378,78	1 330 027,08	—	—			
н27364 У	—	—	417 378,40	1 330 102,01	—	0,10	—
н27363 У	—	—	417 381,04	1 330 086,86			

1	2	3	4	5	6	7	8
н27373 У	—	—	417 378,40	1 330 027,04	—	0,10	—
н27374 У	—	—	417 393,43	1 330 026,38			
н27375 У	—	—	417 395,16	1 330 048,38			
н27376 У	—	—	417 395,72	1 330 063,87			
н27377 У	—	—	417 395,89	1 330 077,25			
н27378 У	—	—	417 396,20	1 330 080,21			
н27379 У	—	—	417 398,19	1 330 088,06			
н27380 У	—	—	417 400,13	1 330 088,39			
н27381 У	—	—	417 397,06	1 330 106,44			
1	417 393,80	1 330 026,30	—	—			

2. Сведения о частях границ уточняемого земельного участка с кадастровым номером 13:22:0114002:258 :

Обозначение части границ		Горизонтальное проложение (S), м	Описание прохождения части границ	Сведения о согласовании местоположения границ (согласовано/спорное)
от т.	до т.			
1	2	3	4	5
н27364У	н27363У	15,38	—	согласовано
н27363У	н27373У	59,88		
н27373У	н27374У	15,04		
н27374У	н27375У	22,07		
н27375У	н27376У	15,50		
н27376У	н27377У	13,38		
н27377У	н27378У	2,98		
н27378У	н27379У	8,10		
н27379У	н27380У	1,97		
н27380У	н27381У	18,31		

1	2	3	4	5
н27381У	н27364У	19,18	—	согласовано

3. Сведения о характеристиках уточняемого земельного участка с кадастровым номером 13:22:0114002:258 :

№ п/п	Наименование характеристики	Значение характеристики
1	2	3
1.	Адрес земельного участка	—
1.1.	Сведения о местоположении земельного участка (при отсутствии адреса) в структурированном в соответствии с федеральной информационной адресной системой виде	Российская Федерация, Республика Мордовия, Чамзинский р-н, Чамзинка рп, К.Маркса ул, № 25.
1.2.	Дополнительные сведения о местоположении земельного участка	—
2.	Площадь земельного участка ± величина погрешности определения (вычисления) площади ($P \pm \Delta P$), м ²	1 272 ± 12,00
3.	Формула, примененная для вычисления предельной погрешности определения площади земельного участка, с подставленными значениями и итоговые (вычисленные) значения	$3,5*0,10*\sqrt{(1\ 272,00)} = 12$
4.	Площадь земельного участка согласно сведениям Единого государственного реестра недвижимости (Ркад), м ²	1 216,00
5.	Оценка расхождения Р и Ркад ($P - P_{кад}$), м ²	56
6.	Предельный минимальный и максимальный размеры земельного участка ($R_{мин}$ и $R_{макс}$), м ²	$R_{мин} = —$ $R_{макс} = —$
7.	Кадастровый или иной государственный учетный номер (инвентарный) здания, сооружения, объекта незавершенного строительства, расположенного на земельном участке	—
8.	Вид (виды) разрешенного использования	Для индивидуального жилищного строительства
8.1.	Дополнительные сведения об использовании земельного участка	—
9.	Сведения о земельных участках (землях общего пользования, территории общего пользования), посредством которых обеспечивается доступ	—
10.	Иные сведения	—

4. Пояснения к сведениям об уточняемом земельном участке с кадастровым номером 13:22:0114002:258 :

1.	—
----	---

1. Сведения о характерных точках границ уточняемого земельного участка с кадастровым номером

13:22:0114002:319

Система координат

Зона №

Обозначение характерных точек границ	Координаты, м				Метод определения координат	Формулы, примененные для расчета средней квадратической погрешности определения координат характерных точек границ (Mt), с подставленными в такие формулы значениями и итоговые (вычисленные) значения Mt, м	Описание закрепления точки
	содержатся в Едином государственном реестре недвижимости		определены в результате выполнения комплексных кадастровых работ				
	X	Y	X	Y			
1	2	3	4	5	6	7	8
н2607У	—	—	417 113,46	1 330 031,83	—	0,30	—
н2606У	—	—	417 112,46	1 330 038,59			
2605	417 109,16	1 330 038,30	417 109,16	1 330 038,30			
2388	417 096,34	1 330 036,14	417 096,34	1 330 036,14			
2396	417 096,89	1 330 030,69	417 096,89	1 330 030,69			
2395	417 098,79	1 330 018,86	417 098,79	1 330 018,86			
2394	417 100,88	1 330 013,42	417 100,88	1 330 013,42			
2393	417 101,34	1 330 010,00	417 101,34	1 330 010,00			
2615	417 097,85	1 330 009,53	417 097,85	1 330 009,53			
2614	417 100,20	1 329 984,14	—	—			
2613	417 107,18	1 329 983,25	—	—			
2612	417 108,06	1 329 986,36	—	—			
2611	417 110,21	1 329 988,45	—	—			
2610	417 112,70	1 330 002,45	—	—			
2609	417 112,04	1 330 015,28	—	—			
2608	417 114,25	1 330 015,72	—	—			
н27298 У	—	—	417 101,40	1 329 981,41	—	0,10	—
н27299 У	—	—	417 107,99	1 329 980,82			
н27300 У	—	—	417 109,14	1 329 987,40			
н27301 У	—	—	417 110,97	1 329 987,40			

1	2	3	4	5	6	7	8
н27302 У	—	—	417 112,69	1 330 001,37	—	0,10	—
н2607У	—	—	417 113,46	1 330 031,83		0,30	

2. Сведения о частях границ уточняемого земельного участка с кадастровым номером 13:22:0114002:319 :

Обозначение части границ		Горизонтальное проложение (S), м	Описание прохождения части границ	Сведения о согласовании местоположения границ (согласовано/спорное)
от т.	до т.			
1	2	3	4	5
н2607У	н2606У	6,83	—	согласовано
н2606У	2605	3,31		
2605	2388	13,00		
2388	2396	5,48		
2396	2395	11,98		
2395	2394	5,83		
2394	2393	3,45		
2393	2615	3,52		
2615	н27298У	28,34		
н27298У	н27299У	6,62		
н27299У	н27300У	6,68		
н27300У	н27301У	1,83		
н27301У	н27302У	14,08		
н27302У	н2607У	30,47		

3. Сведения о характеристиках уточняемого земельного участка с кадастровым номером 13:22:0114002:319 :

№ п/п	Наименование характеристики	Значение характеристики
1	2	3
1.	Адрес земельного участка	—
1.1.	Сведения о местоположении земельного участка (при отсутствии адреса) в структурированном в соответствии с федеральной информационной адресной системой виде	Российская Федерация, Республика Мордовия, Чамзинский р-н, Чамзинка рп, К.Маркса ул, № 3 а.
1.2.	Дополнительные сведения о местоположении земельного участка	—
2.	Площадь земельного участка ± величина погрешности определения (вычисления) площади ($P \pm \Delta P$), м ²	747 ± 10,00

1	2	3
3.	Формула, примененная для вычисления предельной погрешности определения площади земельного участка, с подставленными значениями и итоговые (вычисленные) значения	$3,5*0,10*\sqrt{(747,00)} = 10$
4.	Площадь земельного участка согласно сведениям Единого государственного реестра недвижимости (Ркад), м ²	738,00
5.	Оценка расхождения Р и Ркад (Р - Ркад), м ²	9
6.	Предельный минимальный и максимальный размеры земельного участка (Рмин и Рмакс), м ²	Рмин = — Рмакс = —
7.	Кадастровый или иной государственный учетный номер (инвентарный) здания, сооружения, объекта незавершенного строительства, расположенного на земельном участке	13:22:0114002:2372
8.	Вид (виды) разрешенного использования	Для обслуживания жилого дома
8.1.	Дополнительные сведения об использовании земельного участка	—
9.	Сведения о земельных участках (землях общего пользования, территории общего пользования), посредством которых обеспечивается доступ	—
10.	Иные сведения	—

4. Пояснения к сведениям об уточняемом земельном участке с кадастровым номером 13:22:0114002:319 :

1.	—
----	---

1. Сведения о характерных точках границ уточняемого земельного участка с кадастровым номером 13:22:0114002:329 :
Система координат — Зона № —

Обозначение характерных точек границ	Координаты, м				Метод определения координат	Формулы, примененные для расчета средней квадратической погрешности определения координат характерных точек границ (Mt), с подставленными в такие формулы значениями и итоговые (вычисленные) значения Mt, м	Описание закрепления точки
	содержатся в Едином государственном реестре недвижимости		определены в результате выполнения комплексных кадастровых работ				
	X	Y	X	Y			
1	2	3	4	5	6	7	8
981	417 243,50	1 330 069,88	417 243,50	1 330 069,88	—	—	—
980	417 246,13	1 330 043,88	417 246,13	1 330 043,88	—	—	—

1	2	3	4	5	6	7	8
1	417 246,91	1 330 014,25	417 246,91	1 330 014,25	—	0,10	Долговременный межевой знак
4	—	—	417 254,44	1 330 014,25			
н978У	—	—	417 275,50	1 330 014,25			
н27319У	—	—	417 275,48	1 330 024,79			
н27320У	—	—	417 273,67	1 330 036,79			
н27321У	—	—	417 273,79	1 330 041,35			
н27322У	—	—	417 274,37	1 330 044,64			
н27323У	—	—	417 274,37	1 330 046,60			
н977У	—	—	417 274,88	1 330 066,00			
976	417 274,59	1 330 077,38	—	—			
н27324У	—	—	417 274,39	1 330 078,04			
4	—	—	417 243,17	1 330 070,66			
981	417 243,50	1 330 069,88	417 243,50	1 330 069,88			—

2. Сведения о частях границ уточняемого земельного участка с кадастровым номером 13:22:0114002:329 :

Обозначение части границ		Горизонтальное проложение (S), м	Описание прохождения части границ	Сведения о согласовании местоположения границ (согласовано/спорное)
от т.	до т.			
1	2	3	4	5
981	980	26,13	—	согласовано
980	1	29,64		
1	4	7,53		
4	н978У	21,06		
н978У	н27319У	10,54		
н27319У	н27320У	12,14		
н27320У	н27321У	4,56		
н27321У	н27322У	3,34		
н27322У	н27323У	1,96		

1	2	3	4	5
н27323У	н977У	19,41	—	согласовано
н977У	н27324У	12,05		
н27324У	4	32,08		
4	981	0,85		

3. Сведения о характеристиках уточняемого земельного участка с кадастровым номером 13:22:0114002:329 :

№ п/п	Наименование характеристики	Значение характеристики
1	2	3
1.	Адрес земельного участка	—
1.1.	Сведения о местоположении земельного участка (при отсутствии адреса) в структурированном в соответствии с федеральной информационной адресной системой виде	Российская Федерация, Республика Мордовия, Чамзинский р-н, Чамзинка рп, К.Маркса ул, № 15
1.2.	Дополнительные сведения о местоположении земельного участка	—
2.	Площадь земельного участка ± величина погрешности определения (вычисления) площади ($P \pm \Delta P$), м ²	1 751 ± 15,00
3.	Формула, примененная для вычисления предельной погрешности определения площади земельного участка, с подставленными значениями и итоговые (вычисленные) значения	$3,5 * 0,10 * \sqrt{(1\ 751,00)} = 15$
4.	Площадь земельного участка согласно сведениям Единого государственного реестра недвижимости (Ркад), м ²	1 755,00
5.	Оценка расхождения Р и Ркад ($P - P_{кад}$), м ²	4
6.	Предельный минимальный и максимальный размеры земельного участка (Рмин и Рмакс), м ²	Рмин = — Рмакс = —
7.	Кадастровый или иной государственный учетный номер (инвентарный) здания, сооружения, объекта незавершенного строительства, расположенного на земельном участке	13:22:0114002:2350
8.	Вид (виды) разрешенного использования	Для индивидуального жилищного строительства
8.1.	Дополнительные сведения об использовании земельного участка	—
9.	Сведения о земельных участках (землях общего пользования, территории общего пользования), посредством которых обеспечивается доступ	—
10.	Иные сведения	—

4. Пояснения к сведениям об уточняемом земельном участке с кадастровым номером 13:22:0114002:329 :

1.	—
----	---

1. Сведения о характерных точках границ уточняемого земельного участка с кадастровым номером

13:22:0114002:333

Система координат

Зона №

Обозначение характерных точек границ	Координаты, м				Метод определения координат	Формулы, примененные для расчета средней квадратической погрешности определения координат характерных точек границ (Mt), с подставленными в такие формулы значениями и итоговые (вычисленные) значения Mt, м	Описание закрепления точки		
	содержатся в Едином государственном реестре недвижимости		определены в результате выполнения комплексных кадастровых работ						
	X	Y	X	Y					
1	2	3	4	5	6	7	8		
2	417 304,32	1 330 172,44	417 304,32	1 330 172,44	—	—	Долговременный межевой знак		
3	417 291,49	1 330 170,00	417 291,49	1 330 170,00					
9304	417 291,89	1 330 168,42	417 291,89	1 330 168,42					
9303	417 295,72	1 330 149,93	417 295,72	1 330 149,93					
9302	417 299,34	1 330 135,27	417 299,34	1 330 135,27					
9301	417 302,47	1 330 123,09	417 302,47	1 330 123,09					
9300	417 304,63	1 330 112,08	417 304,63	1 330 112,08					
1	417 318,31	1 330 115,26	417 318,31	1 330 115,26					
н27225 У	—	—	417 312,74	1 330 138,56				0,10	—
н27226 У	—	—	417 311,21	1 330 142,21					
27231	417 305,25	1 330 168,60	417 305,25	1 330 168,60	—	Долговременный межевой знак			
2	417 304,32	1 330 172,44	417 304,32	1 330 172,44					

2. Сведения о частях границ уточняемого земельного участка с кадастровым номером 13:22:0114002:333 :

Обозначение части границ		Горизонтальное проложение (S), м	Описание прохождения части границ	Сведения о согласовании местоположения границ (согласовано/спорное)
от т.	до т.			
1	2	3	4	5
2	3	13,06	—	согласовано
3	9304	1,63		
9304	9303	18,88		
9303	9302	15,10		
9302	9301	12,58		
9301	9300	11,22		
9300	1	14,04		
1	н27225У	23,96		
н27225У	н27226У	3,96		
н27226У	27231	27,05		
27231	2	3,95		

3. Сведения о характеристиках уточняемого земельного участка с кадастровым номером 13:22:0114002:333 :

№ п/п	Наименование характеристики	Значение характеристики
1	2	3
1.	Адрес земельного участка	—
1.1.	Сведения о местоположении земельного участка (при отсутствии адреса) в структурированном в соответствии с федеральной информационной адресной системой виде	Российская Федерация, Республика Мордовия, Чамзинский р-н, Чамзинка рп, К.Маркса ул, д 22/2
1.2.	Дополнительные сведения о местоположении земельного участка	—
2.	Площадь земельного участка ± величина погрешности определения (вычисления) площади ($P \pm \Delta P$), м ²	796 ± 10,00
3.	Формула, примененная для вычисления предельной погрешности определения площади земельного участка, с подставленными значениями и итоговые (вычисленные) значения	$3,5 * 0,10 * \sqrt{796,00} = 10$
4.	Площадь земельного участка согласно сведениям Единого государственного реестра недвижимости (Ркад), м ²	802,00
5.	Оценка расхождения P и Ркад ($P - P_{кад}$), м ²	6
6.	Предельный минимальный и максимальный размеры земельного участка (Рмин и Рмакс), м ²	Рмин = — Рмакс = —

1	2	3
7.	Кадастровый или иной государственный учетный номер (инвентарный) здания, сооружения, объекта незавершенного строительства, расположенного на земельном участке	13:22:0114002:2354
8.	Вид (виды) разрешенного использования	Для индивидуального жилищного строительства
8.1.	Дополнительные сведения об использовании земельного участка	—
9.	Сведения о земельных участках (землях общего пользования, территории общего пользования), посредством которых обеспечивается доступ	—
10.	Иные сведения	—

4. Пояснения к сведениям об уточняемом земельном участке с кадастровым номером 13:22:0114002:333 :

1.	—
----	---

1. Сведения о характерных точках границ уточняемого земельного участка с кадастровым номером 13:22:0114002:334 :

Система координат — Зона № —

Обозначение характерных точек границ	Координаты, м				Метод определения координат	Формулы, примененные для расчета средней квадратической погрешности определения координат характерных точек границ (Mt), с подставленными в такие формулы значениями и итоговые (вычисленные) значения Mt, м	Описание закрепления точки
	содержатся в Едином государственном реестре недвижимости		определены в результате выполнения комплексных кадастровых работ				
	X	Y	X	Y			
1	2	3	4	5	6	7	8
1	417 378,48	1 330 023,24	—	—	—	0,10	Долговременный межевой знак
9	417 378,78	1 330 027,08	—	—		—	
8	417 382,30	1 330 086,79	—	—		—	
7	417 378,72	1 330 101,48	—	—		—	
2	417 352,92	1 330 095,13	—	—		0,10	
516	417 353,38	1 330 091,63	—	—		—	

1	2	3	4	5	6	7	8
515	417 354,97	1 330 068,38	—	—	—	—	Долговременный межевой знак
514	417 354,28	1 330 039,88	—	—			
3	417 354,29	1 330 029,00	—	—		0,10	—
н27363 У	—	—	417 381,04	1 330 086,86			
н27364 У	—	—	417 378,40	1 330 102,01			
н27365 У	—	—	417 354,60	1 330 096,66			
н27366 У	—	—	417 352,38	1 330 096,33			
н27367 У	—	—	417 352,55	1 330 092,14			
н27368 У	—	—	417 354,03	1 330 064,58			
н27371 У	—	—	417 356,05	1 330 038,34			
н27369 У	—	—	417 356,86	1 330 028,22			
н27370 У	—	—	417 378,19	1 330 023,70			
1	417 378,48	1 330 023,24	—	—		Долговременный межевой знак	

2. Сведения о частях границ уточняемого земельного участка с кадастровым номером 13:22:0114002:334 :

Обозначение части границ		Горизонтальное проложение (S), м	Описание прохождения части границ	Сведения о согласовании местоположения границ (согласовано/спорное)
от т.	до т.			
1	2	3	4	5
н27363У	н27364У	15,38	—	согласовано
н27364У	н27365У	24,39		
н27365У	н27366У	2,24		
н27366У	н27367У	4,19		
н27367У	н27368У	27,60		

1	2	3	4	5
н27368У	н27371У	26,32	—	согласовано
н27371У	н27369У	10,15		
н27369У	н27370У	21,80		
н27370У	н27363У	63,22		

3. Сведения о характеристиках уточняемого земельного участка с кадастровым номером 13:22:0114002:334 :

№ п/п	Наименование характеристики	Значение характеристики
1	2	3
1.	Адрес земельного участка	—
1.1.	Сведения о местоположении земельного участка (при отсутствии адреса) в структурированном в соответствии с федеральной информационной адресной системой виде	Российская Федерация, Республика Мордовия, Чамзинский р-н, Чамзинка рп, К.Маркса ул, № 23.
1.2.	Дополнительные сведения о местоположении земельного участка	—
2.	Площадь земельного участка ± величина погрешности определения (вычисления) площади ($P \pm \Delta P$), м ²	1 854 ± 15,00
3.	Формула, примененная для вычисления предельной погрешности определения площади земельного участка, с подставленными значениями и итоговые (вычисленные) значения	$3,5 * 0,10 * \sqrt{(1\ 854,00)} = 15$
4.	Площадь земельного участка согласно сведениям Единого государственного реестра недвижимости (Ркад), м ²	1 900,00
5.	Оценка расхождения Р и Ркад ($P - P_{кад}$), м ²	46
6.	Предельный минимальный и максимальный размеры земельного участка (Рмин и Рмакс), м ²	Рмин = — Рмакс = —
7.	Кадастровый или иной государственный учетный номер (инвентарный) здания, сооружения, объекта незавершенного строительства, расположенного на земельном участке	—
8.	Вид (виды) разрешенного использования	Для индивидуального жилищного строительства
8.1.	Дополнительные сведения об использовании земельного участка	—
9.	Сведения о земельных участках (землях общего пользования, территории общего пользования), посредством которых обеспечивается доступ	—
10.	Иные сведения	—

4. Пояснения к сведениям об уточняемом земельном участке с кадастровым номером 13:22:0114002:334 :

1.	—
----	---

1. Сведения о характерных точках границ уточняемого земельного участка с кадастровым номером

13:22:0114002:336

Система координат

Зона №

Обозначение характерных точек границ	Координаты, м				Метод определения координат	Формулы, примененные для расчета средней квадратической погрешности определения координат характерных точек границ (Mt), с подставленными в такие формулы значениями и итоговые (вычисленные) значения Mt, м	Описание закрепления точки
	содержатся в Едином государственном реестре недвижимости		определены в результате выполнения комплексных кадастровых работ				
	X	Y	X	Y			
1	2	3	4	5	6	7	8
н27393 У	—	—	417 412,09	1 330 108,76	—	0,10	—
н27387 У	—	—	417 413,06	1 330 097,13			
н27386 У	—	—	417 413,55	1 330 085,86			
н27385 У	—	—	417 413,55	1 330 077,66			
н27384 У	—	—	417 413,05	1 330 065,71			
н27394 У	—	—	417 412,67	1 330 056,68			
2273	417 438,62	1 330 112,94	—	—		0,30	
2274	417 431,09	1 330 111,67	—	—			
2275	417 429,40	1 330 111,39	—	—			
2276	417 412,48	1 330 108,54	—	—			
2277	417 412,86	1 330 096,64	—	—			
2278	417 413,98	1 330 082,39	—	—			
2279	417 413,25	1 330 056,37	—	—			
н2280У	—	—	417 439,13	1 330 056,22	0,10		
2281	417 440,05	1 330 087,46	—	—			
н27395 У	—	—	417 439,89	1 330 087,80	0,10		

1	2	3	4	5	6	7	8
н27396 У	—	—	417 439,89	1 330 091,88		0,10	—
н27397 У	—	—	417 439,54	1 330 094,83			
н27398 У	—	—	417 439,66	1 330 097,85			
н27399 У	—	—	417 438,51	1 330 113,15			
н27393 У	—	—	417 412,09	1 330 108,76			

2. Сведения о частях границ уточняемого земельного участка с кадастровым номером 13:22:0114002:336 :

Обозначение части границ		Горизонтальное проложение (S), м	Описание прохождения части границ	Сведения о согласовании местоположения границ (согласовано/спорное)
от т.	до т.			
1	2	3	4	5
н27393У	н27387У	11,67	—	согласовано
н27387У	н27386У	11,28		
н27386У	н27385У	8,20		
н27385У	н27384У	11,96		
н27384У	н27394У	9,04		
н27394У	н2280У	26,46		
н2280У	н27395У	31,59		
н27395У	н27396У	4,08		
н27396У	н27397У	2,97		
н27397У	н27398У	3,02		
н27398У	н27399У	15,34		
н27399У	н27393У	26,78		

3. Сведения о характеристиках уточняемого земельного участка с кадастровым номером 13:22:0114002:336 :

№ п/п	Наименование характеристики	Значение характеристики
1	2	3
1	2	3

1	2	3
1.	Адрес земельного участка	—
1.1.	Сведения о местоположении земельного участка (при отсутствии адреса) в структурированном в соответствии с федеральной информационной адресной системой виде	Российская Федерация, Республика Мордовия, Чамзинский р-н, Чамзинка рп, К.Маркса ул, № 27
1.2.	Дополнительные сведения о местоположении земельного участка	—
2.	Площадь земельного участка ± величина погрешности определения (вычисления) площади ($P \pm \Delta P$), м ²	1 440 ± 13,00
3.	Формула, примененная для вычисления предельной погрешности определения площади земельного участка, с подставленными значениями и итоговые (вычисленные) значения	$3,5*0,10*\sqrt{(1\ 440,00)} = 13$
4.	Площадь земельного участка согласно сведениям Единого государственного реестра недвижимости (Ркад), м ²	1 426,00
5.	Оценка расхождения P и Ркад ($P - P_{кад}$), м ²	14
6.	Предельный минимальный и максимальный размеры земельного участка (Рмин и Рмакс), м ²	Рмин = — Рмакс = —
7.	Кадастровый или иной государственный учетный номер (инвентарный) здания, сооружения, объекта незавершенного строительства, расположенного на земельном участке	13:22:0114002:2357
8.	Вид (виды) разрешенного использования	Для обслуживания жилого дома
8.1.	Дополнительные сведения об использовании земельного участка	—
9.	Сведения о земельных участках (землях общего пользования, территории общего пользования), посредством которых обеспечивается доступ	—
10.	Иные сведения	—
4. Пояснения к сведениям об уточняемом земельном участке с кадастровым номером		13:22:0114002:336 :
1.	—	—

1. Сведения о характерных точках границ уточняемого земельного участка с кадастровым номером

13:22:0114002:6376

Система координат

Зона №

Обозначение характерных точек границ	Координаты, м				Метод определения координат	Формулы, примененные для расчета средней квадратической погрешности определения координат характерных точек границ (Mt), с подставленными в такие формулы значениями и итоговые (вычисленные) значения Mt, м	Описание закрепления точки
	содержатся в Едином государственном реестре недвижимости		определены в результате выполнения комплексных кадастровых работ				
	X	Y	X	Y			
1	2	3	4	5	6	7	8
2	417 063,90	1 330 093,42	417 063,90	1 330 093,42	—	—	Долговременный межевой знак
2472	417 066,84	1 330 067,80	—	—		—	—
н27175 У	—	—	417 061,96	1 330 093,04		0,10	—
н27174 У	—	—	417 065,98	1 330 071,04		—	—
н27173 У	—	—	417 069,42	1 330 055,86		—	—
2426	417 071,58	1 330 046,19	417 071,58	1 330 046,19		—	—
2	417 082,76	1 330 048,84	—	—		0,10	Долговременный межевой знак
3	417 081,71	1 330 053,47	—	—			
4	417 081,14	1 330 056,00	—	—			
5	417 097,09	1 330 059,67	—	—			
н1У	—	—	417 091,72	1 330 099,18			
н27182 У	—	—	417 090,37	1 330 051,35			

1	2	3	4	5	6	7	8
н27183 У	—	—	417 088,88	1 330 058,26		0,10	—
н27184 У	—	—	417 092,98	1 330 059,14			
н27185 У	—	—	417 097,64	1 330 059,96			
н27186 У	—	—	417 091,12	1 330 098,99			
2	417 063,90	1 330 093,42	417 063,90	1 330 093,42			

2. Сведения о частях границ уточняемого земельного участка с кадастровым номером 13:22:0114002:6376 :

Обозначение части границ		Горизонтальное проложение (S), м	Описание прохождения части границ	Сведения о согласовании местоположения границ (согласовано/спорное)
от т.	до т.			
1	2	3	4	5
2	н27175У	1,98	—	согласовано
н27175У	н27174У	22,36		
н27174У	н27173У	15,56		
н27173У	2426	9,91		
2426	н1У	56,69		
н1У	н27182У	47,85		
н27182У	н27183У	7,07		
н27183У	н27184У	4,19		
н27184У	н27185У	4,73		
н27185У	н27186У	39,57		
н27186У	2	27,78		

3. Сведения о характеристиках уточняемого земельного участка с кадастровым номером 13:22:0114002:6376 :

№ п/п	Наименование характеристики	Значение характеристики
1	2	3

1	2	3
1.	Адрес земельного участка	Российская Федерация, Республика Мордовия, Чамзинский р-н, Чамзинка рп, К.Маркса ул, уч 6
1.1.	Сведения о местоположении земельного участка (при отсутствии адреса) в структурированном в соответствии с федеральной информационной адресной системой виде	—
1.2.	Дополнительные сведения о местоположении земельного участка	—
2.	Площадь земельного участка \pm величина погрешности определения (вычисления) площади ($P \pm \Delta P$), м ²	861 \pm 10,00
3.	Формула, примененная для вычисления предельной погрешности определения площади земельного участка, с подставленными значениями и итоговые (вычисленные) значения	$3,5 * 0,10 * \sqrt{(861,00)} = 10$
4.	Площадь земельного участка согласно сведениям Единого государственного реестра недвижимости (Ркад), м ²	1 230,00
5.	Оценка расхождения P и Ркад ($P - P_{кад}$), м ²	369
6.	Предельный минимальный и максимальный размеры земельного участка (P _{мин} и P _{макс}), м ²	P _{мин} = — P _{макс} = —
7.	Кадастровый или иной государственный учетный номер (инвентарный) здания, сооружения, объекта незавершенного строительства, расположенного на земельном участке	13:22:0114002:5849; 13:22:0000000:613
8.	Вид (виды) разрешенного использования	малоэтажная многоквартирная жилая застройка
8.1.	Дополнительные сведения об использовании земельного участка	—
9.	Сведения о земельных участках (землях общего пользования, территории общего пользования), посредством которых обеспечивается доступ	—
10.	Иные сведения	—
4. Пояснения к сведениям об уточняемом земельном участке с кадастровым номером		13:22:0114002:6376 :
1.	—	—

1. Сведения о характерных точках границ уточняемого земельного участка с кадастровым номером 13:22:0114002:1305 :
 Система координат _____ Зона № _____

Обозначение характерных точек границ	Координаты, м				Метод определения координат	Формулы, примененные для расчета средней квадратической погрешности определения координат характерных точек границ (Mt), с подставленными в такие формулы значениями и итоговые (вычисленные) значения Mt, м	Описание закрепления точки
	содержатся в Едином государственном реестре недвижимости		определены в результате выполнения комплексных кадастровых работ				
	X	Y	X	Y			
1	2	3	4	5	6	7	8
2856	416 963,25	1 330 055,37	416 965,12	1 330 054,40	—	0,30	—
2857	416 939,87	1 330 063,32	416 939,49	1 330 063,35			
2858	416 937,41	1 330 056,56	416 937,20	1 330 056,56			
2859	416 930,59	1 330 059,12	416 930,16	1 330 058,64			
2860	416 925,12	1 330 047,64	416 924,91	1 330 047,64			
2861	416 960,24	1 330 036,77	416 960,03	1 330 036,77			
2856	416 963,25	1 330 055,37	416 965,12	1 330 054,40			

2. Сведения о частях границ уточняемого земельного участка с кадастровым номером 13:22:0114002:1305 :

Обозначение части границ		Горизонтальное проложение (S), м	Описание прохождения части границ	Сведения о согласовании местоположения границ (согласовано/спорное)
от т.	до т.			
1	2	3	4	5
2856	2857	27,15	—	согласовано
2857	2858	7,17		
2858	2859	7,34		
2859	2860	12,19		
2860	2861	36,76		
2861	2856	18,35		

3. Сведения о характеристиках уточняемого земельного участка с кадастровым номером 13:22:0114002:1305 :

№ п/п	Наименование характеристики	Значение характеристики
1	2	3

1	2	3
1.	Адрес земельного участка	—
1.1.	Сведения о местоположении земельного участка (при отсутствии адреса) в структурированном в соответствии с федеральной информационной адресной системой виде	Российская Федерация, Республика Мордовия, Чамзинский р-н, Чамзинка рп, К.Маркса ул, 2А
1.2.	Дополнительные сведения о местоположении земельного участка	—
2.	Площадь земельного участка ± величина погрешности определения (вычисления) площади ($P \pm \Delta P$), м ²	616 ± 9,00
3.	Формула, примененная для вычисления предельной погрешности определения площади земельного участка, с подставленными значениями и итоговые (вычисленные) значения	$3,5*0,10*\sqrt{(616,00)} = 9$
4.	Площадь земельного участка согласно сведениям Единого государственного реестра недвижимости (Ркад), м ²	600,00
5.	Оценка расхождения Р и Ркад ($P - P_{кад}$), м ²	16
6.	Предельный минимальный и максимальный размеры земельного участка (Рмин и Рмакс), м ²	Рмин = — Рмакс = —
7.	Кадастровый или иной государственный учетный номер (инвентарный) здания, сооружения, объекта незавершенного строительства, расположенного на земельном участке	—
8.	Вид (виды) разрешенного использования	для размещения торговых павильонов
8.1.	Дополнительные сведения об использовании земельного участка	—
9.	Сведения о земельных участках (землях общего пользования, территории общего пользования), посредством которых обеспечивается доступ	—
10.	Иные сведения	—
4. Пояснения к сведениям об уточняемом земельном участке с кадастровым номером		13:22:0114002:1305 :
1.	—	—

1	2	3	4	5	6	7	8
н2389У	—	—	417 086,95	1 330 034,55	Картометрический метод	0,10	—
н27462У	—	—	417 073,53	1 330 032,15			
9579	99,87	89,82	—	—			

2. Сведения о частях границ уточняемого земельного участка с кадастровым номером 13:22:0114002:96 :

Обозначение части границ		Горизонтальное проложение (S), м	Описание прохождения части границ	Сведения о согласовании местоположения границ (согласовано/спорное)
от т. 1	до т. 2			
1	2	3	4	5
н27454У	н27455У	14,66	—	согласовано
н27455У	н27456У	6,58		
н27456У	н27457У	2,13		
н27457У	н27458У	6,94		
н27458У	н27459У	2,20		
н27459У	н27460У	11,36		
н27460У	н27461У	15,43		
н27461У	н2390У	7,01		
н2390У	н2389У	17,33		
н2389У	н27462У	13,63		
н27462У	н27454У	13,08		

3. Сведения о характеристиках уточняемого земельного участка с кадастровым номером 13:22:0114002:96 :

№ п/п	Наименование характеристики	Значение характеристики
1	2	3
1.	Адрес земельного участка	—
1.1.	Сведения о местоположении земельного участка (при отсутствии адреса) в структурированном в соответствии с федеральной информационной адресной системой виде	Российская Федерация, Республика Мордовия, Чамзинский р-н, Чамзинка рп, К.Маркса ул, № 1а
1.2.	Дополнительные сведения о местоположении земельного участка	—
2.	Площадь земельного участка ± величина погрешности определения (вычисления) площади ($P \pm \Delta P$), м ²	616 ± 9,00
3.	Формула, примененная для вычисления предельной погрешности определения площади земельного участка, с подставленными значениями и итоговые (вычисленные) значения	$3,5 * 0,10 * \sqrt{(616,00)} = 9$

1	2	3
4.	Площадь земельного участка согласно сведениям Единого государственного реестра недвижимости (Ркад), м ²	605,00
5.	Оценка расхождения Р и Ркад (Р - Ркад), м ²	11
6.	Предельный минимальный и максимальный размеры земельного участка (Рмин и Рмакс), м ²	Рмин = — Рмакс = —
7.	Кадастровый или иной государственный учетный номер (инвентарный) здания, сооружения, объекта незавершенного строительства, расположенного на земельном участке	13:22:0114002:2369
8.	Вид (виды) разрешенного использования	для размещения и эксплуатации административно-управленческого здания
8.1.	Дополнительные сведения об использовании земельного участка	—
9.	Сведения о земельных участках (землях общего пользования, территории общего пользования), посредством которых обеспечивается доступ	—
10.	Иные сведения	—

4. Пояснения к сведениям об уточняемом земельном участке с кадастровым номером 13:22:0114002:96 :

1.	—
----	---

1. Сведения о характерных точках границ уточняемого земельного участка с кадастровым номером 13:22:0114002:5774 :

Система координат — Зона № —

Обозначение характерных точек границ	Координаты, м				Метод определения координат	Формулы, примененные для расчета средней квадратической погрешности определения координат характерных точек границ (Mt), с подставленными в такие формулы значениями и итоговые (вычисленные) значения Mt, м	Описание закрепления точки
	содержатся в Едином государственном реестре недвижимости		определены в результате выполнения комплексных кадастровых работ				
	X	Y	X	Y			
1	2	3	4	5	6	7	8
1	417 003,93	1 330 200,01	417 005,48	1 330 201,41	—	0,10	Временный межевой знак
2	417 006,65	1 330 207,54	417 007,76	1 330 209,09			
3	417 002,13	1 330 209,17	417 003,15	1 330 210,45			
4	416 999,41	1 330 201,64	417 000,87	1 330 202,77			
1	417 003,93	1 330 200,01	417 005,48	1 330 201,41			

2. Сведения о частях границ уточняемого земельного участка с кадастровым номером 13:22:0114002:5774 :

Обозначение части границ		Горизонтальное проложение (S), м	Описание прохождения части границ	Сведения о согласовании местоположения границ (согласовано/спорное)
от т.	до т.			
1	2	3	4	5
1	2	8,01	—	согласовано
2	3	4,81		
3	4	8,01		
4	1	4,81		

3. Сведения о характеристиках уточняемого земельного участка с кадастровым номером 13:22:0114002:5774 :

№ п/п	Наименование характеристики	Значение характеристики
1	2	3
1.	Адрес земельного участка	—
1.1.	Сведения о местоположении земельного участка (при отсутствии адреса) в структурированном в соответствии с федеральной информационной адресной системой виде	431700, Российская Федерация, Республика Мордовия, Чамзинский р-н, Чамзинка рп, Вокзальная ул, уч 8А
1.2.	Дополнительные сведения о местоположении земельного участка	—
2.	Площадь земельного участка ± величина погрешности определения (вычисления) площади ($P \pm \Delta P$), м ²	$39 \pm 2,00$
3.	Формула, примененная для вычисления предельной погрешности определения площади земельного участка, с подставленными значениями и итоговые (вычисленные) значения	$3,5 * 0,10 * \sqrt{(39,00)} = 2$
4.	Площадь земельного участка согласно сведениям Единого государственного реестра недвижимости (Ркад), м ²	38,00
5.	Оценка расхождения Р и Ркад ($P - P_{кад}$), м ²	1
6.	Предельный минимальный и максимальный размеры земельного участка (Рмин и Рмакс), м ²	Рмин = — Рмакс = —
7.	Кадастровый или иной государственный учетный номер (инвентарный) здания, сооружения, объекта незавершенного строительства, расположенного на земельном участке	13:22:0114002:5831
8.	Вид (виды) разрешенного использования	для строительства торгового павильона
8.1.	Дополнительные сведения об использовании земельного участка	—
9.	Сведения о земельных участках (землях общего пользования, территории общего пользования), посредством которых обеспечивается доступ	—

1	2	3
10.	Иные сведения	—

4. Пояснения к сведениям об уточняемом земельном участке с кадастровым номером 13:22:0114002:5774 :

1.	—
----	---

1. Сведения о характерных точках границ уточняемого земельного участка с кадастровым номером 13:22:0114002:1987 :

Система координат — Зона № —

Обозначение характерных точек границ	Координаты, м				Метод определения координат	Формулы, примененные для расчета средней квадратической погрешности определения координат характерных точек границ (Mt), с подставленными в такие формулы значениями и итоговые (вычисленные) значения Mt, м	Описание закрепления точки
	содержатся в Едином государственном реестре недвижимости		определены в результате выполнения комплексных кадастровых работ				
	X	Y	X	Y			
1	2	3	4	5	6	7	8
9026	417 626,94	1 329 927,12	417 626,89	1 329 927,01	—	0,10	—
9027	417 628,28	1 329 930,35	417 628,23	1 329 930,24			
9028	417 622,74	1 329 932,65	417 622,22	1 329 932,77			
9029	417 621,40	1 329 929,42	417 620,82	1 329 929,53			
9026	417 626,94	1 329 927,12	417 626,89	1 329 927,01			

2. Сведения о частях границ уточняемого земельного участка с кадастровым номером 13:22:0114002:1987 :

Обозначение части границ		Горизонтальное проложение (S), м	Описание прохождения части границ	Сведения о согласовании местоположения границ (согласовано/спорное)
от т.	до т.			
1	2	3	4	5
9026	9027	3,50	—	согласовано
9027	9028	6,52		
9028	9029	3,53		
9029	9026	6,57		

3. Сведения о характеристиках уточняемого земельного участка с кадастровым номером 13:22:0114002:1987 :

№ п/п	Наименование характеристики	Значение характеристики
1	2	3
1	2	3

1	2	3
1.	Адрес земельного участка	—
1.1.	Сведения о местоположении земельного участка (при отсутствии адреса) в структурированном в соответствии с федеральной информационной адресной системой виде	Российская Федерация, Республика Мордовия, Чамзинский р-н, Чамзинка рп, Республиканская ул
1.2.	Дополнительные сведения о местоположении земельного участка	—
2.	Площадь земельного участка \pm величина погрешности определения (вычисления) площади ($P \pm \Delta P$), м ²	23 \pm 2,00
3.	Формула, примененная для вычисления предельной погрешности определения площади земельного участка, с подставленными значениями и итоговые (вычисленные) значения	$3,5*0,10*\sqrt{(23,00)} = 2$
4.	Площадь земельного участка согласно сведениям Единого государственного реестра недвижимости (Ркад), м ²	21,00
5.	Оценка расхождения P и Ркад ($P - P_{кад}$), м ²	2
6.	Предельный минимальный и максимальный размеры земельного участка (Рмин и Рмакс), м ²	Рмин = — Рмакс = —
7.	Кадастровый или иной государственный учетный номер (инвентарный) здания, сооружения, объекта незавершенного строительства, расположенного на земельном участке	13:22:0114002:5279
8.	Вид (виды) разрешенного использования	Для индивидуального гаражного строительства
8.1.	Дополнительные сведения об использовании земельного участка	—
9.	Сведения о земельных участках (землях общего пользования, территории общего пользования), посредством которых обеспечивается доступ	—
10.	Иные сведения	—
4. Пояснения к сведениям об уточняемом земельном участке с кадастровым номером		13:22:0114002:1987 :
1.	—	—

1	2	3	4	5	6	7	8
9067/н9 067	417 620,25	1 329 910,95	417 620,25	1 329 910,95	—	0,10	—
9068	417 621,58	1 329 914,20	417 621,58	1 329 914,20			
9069	417 616,04	1 329 916,50	417 615,53	1 329 916,71			
9070/н9 070	417 614,71	1 329 913,26	417 614,20	1 329 913,47			
9067/н9 067	417 620,25	1 329 910,95	417 620,25	1 329 910,95			

2. Сведения о частях границ уточняемого земельного участка с кадастровым номером 13:22:0114002:2009 :

Обозначение части границ		Горизонтальное проложение (S), м	Описание прохождения части границ	Сведения о согласовании местоположения границ (согласовано/спорное)
от т.	до т.			
1	2	3	4	5
н9067	9068	3,51	—	согласовано
9068	9069	6,55		
9069	н9070	3,50		
н9070	н9067	6,55		

3. Сведения о характеристиках уточняемого земельного участка с кадастровым номером 13:22:0114002:2009 :

№ п/п	Наименование характеристики	Значение характеристики
1	2	3
1.	Адрес земельного участка	—
1.1.	Сведения о местоположении земельного участка (при отсутствии адреса) в структурированном в соответствии с федеральной информационной адресной системой виде	Российская Федерация, Республика Мордовия, Чамзинский р-н, Чамзинка рп, Республиканская ул
1.2.	Дополнительные сведения о местоположении земельного участка	—
2.	Площадь земельного участка ± величина погрешности определения (вычисления) площади ($P \pm \Delta P$), м ²	$23 \pm 2,00$
3.	Формула, примененная для вычисления предельной погрешности определения площади земельного участка, с подставленными значениями и итоговые (вычисленные) значения	$3,5 * 0,10 * \sqrt{(23,00)} = 2$
4.	Площадь земельного участка согласно сведениям Единого государственного реестра недвижимости (Ркад), м ²	21,00
5.	Оценка расхождения P и Ркад ($P - P_{кад}$), м ²	2

1	2	3
6.	Пределный минимальный и максимальный размеры земельного участка (Р _{мин} и Р _{макс}), м ²	Р _{мин} = — Р _{макс} = —
7.	Кадастровый или иной государственный учетный номер (инвентарный) здания, сооружения, объекта незавершенного строительства, расположенного на земельном участке	—
8.	Вид (виды) разрешенного использования	Для индивидуального гаражного строительства
8.1.	Дополнительные сведения об использовании земельного участка	—
9.	Сведения о земельных участках (землях общего пользования, территории общего пользования), посредством которых обеспечивается доступ	—
10.	Иные сведения	—

4. Пояснения к сведениям об уточняемом земельном участке с кадастровым номером 13:22:0114002:2009 :

1.	—
----	---

1. Сведения о характерных точках границ уточняемого земельного участка с кадастровым номером 13:22:0114002:2034 :

Система координат — Зона № —

Обозначение характерных точек границ	Координаты, м				Метод определения координат	Формулы, примененные для расчета средней квадратической погрешности определения координат характерных точек границ (Mt), с подставленными в такие формулы значениями и итоговые (вычисленные) значения Mt, м	Описание закрепления точки
	содержатся в Едином государственном реестре недвижимости		определены в результате выполнения комплексных кадастровых работ				
	X	Y	X	Y			
1	2	3	4	5	6	7	8
9032	417 624,26	1 329 920,66	417 624,21	1 329 920,55	—	0,10	—
9147	417 625,60	1 329 923,89	417 625,55	1 329 923,78			
9148	417 620,06	1 329 926,19	417 619,48	1 329 926,31			
9033	417 618,72	1 329 922,96	417 618,15	1 329 923,07			
9032	417 624,26	1 329 920,66	417 624,21	1 329 920,55			
9032	417 624,26	1 329 920,66	417 624,21	1 329 920,55			

2. Сведения о частях границ уточняемого земельного участка с кадастровым номером 13:22:0114002:2034 :

Обозначение части границ		Горизонтальное проложение (S), м	Описание прохождения части границ	Сведения о согласовании местоположения границ (согласовано/спорное)
от т.	до т.			
1	2	3	4	5
1	2	3	4	5

1	2	3	4	5
9032	9147	3,50	—	согласовано
9147	9148	6,58		
9148	9033	3,50		
9033	9032	6,56		

3. Сведения о характеристиках уточняемого земельного участка с кадастровым номером 13:22:0114002:2034 :

№ п/п	Наименование характеристики	Значение характеристики
1	2	3
1.	Адрес земельного участка	—
1.1.	Сведения о местоположении земельного участка (при отсутствии адреса) в структурированном в соответствии с федеральной информационной адресной системой виде	Российская Федерация, Республика Мордовия, Чамзинский р-н, Чамзинка рп, Чамзинка рп, Республиканская ул
1.2.	Дополнительные сведения о местоположении земельного участка	—
2.	Площадь земельного участка ± величина погрешности определения (вычисления) площади ($P \pm \Delta P$), м ²	$23 \pm 2,00$
3.	Формула, примененная для вычисления предельной погрешности определения площади земельного участка, с подставленными значениями и итоговые (вычисленные) значения	$3,5 * 0,10 * \sqrt{(23,00)} = 2$
4.	Площадь земельного участка согласно сведениям Единого государственного реестра недвижимости (Ркад), м ²	21,00
5.	Оценка расхождения P и Ркад ($P - P_{кад}$), м ²	2
6.	Предельный минимальный и максимальный размеры земельного участка (Рмин и Рмакс), м ²	Рмин = — Рмакс = —
7.	Кадастровый или иной государственный учетный номер (инвентарный) здания, сооружения, объекта незавершенного строительства, расположенного на земельном участке	—
8.	Вид (виды) разрешенного использования	Для индивидуального гаражного строительства
8.1.	Дополнительные сведения об использовании земельного участка	—
9.	Сведения о земельных участках (землях общего пользования, территории общего пользования), посредством которых обеспечивается доступ	—
10.	Иные сведения	—

4. Пояснения к сведениям об уточняемом земельном участке с кадастровым номером 13:22:0114002:2034 :

1.	—
----	---

1	2	3
2.	Площадь земельного участка ± величина погрешности определения (вычисления) площади ($P \pm \Delta P$), м ²	23 ± 2,00
3.	Формула, примененная для вычисления предельной погрешности определения площади земельного участка, с подставленными значениями и итоговые (вычисленные) значения	$3,5*0,10*\sqrt{(23,00)} = 2$
4.	Площадь земельного участка согласно сведениям Единого государственного реестра недвижимости (Р _{кад}), м ²	21,00
5.	Оценка расхождения Р и Р _{кад} (Р - Р _{кад}), м ²	2
6.	Предельный минимальный и максимальный размеры земельного участка (Р _{мин} и Р _{макс}), м ²	Р _{мин} = — Р _{макс} = —
7.	Кадастровый или иной государственный учетный номер (инвентарный) здания, сооружения, объекта незавершенного строительства, расположенного на земельном участке	—
8.	Вид (виды) разрешенного использования	Для индивидуального гаражного строительства
8.1.	Дополнительные сведения об использовании земельного участка	—
9.	Сведения о земельных участках (землях общего пользования, территории общего пользования), посредством которых обеспечивается доступ	—
10.	Иные сведения	—

4. Пояснения к сведениям об уточняемом земельном участке с кадастровым номером 13:22:0114002:2041 :

1. —

1. Сведения о характерных точках границ уточняемого земельного участка с кадастровым номером 13:22:0114002:5353 :

Система координат — Зона № —

Обозначение характерных точек границ	Координаты, м				Метод определения координат	Формулы, примененные для расчета средней квадратической погрешности определения координат характерных точек границ (Mt), с подставленными в такие формулы значениями и итоговые (вычисленные) значения Mt, м	Описание закрепления точки
	содержатся в Едином государственном реестре недвижимости		определены в результате выполнения комплексных кадастровых работ				
	X	Y	X	Y			
1	2	3	4	5	6	7	8
н 1/ 1	417 618,49	1 329 906,70	417 618,61	1 329 906,42	—	0,10	—

1	2	3	4	5	6	7	8
9067	417 620,25	1 329 910,95	417 620,03	1 329 910,79	—	0,10	—
9070	417 614,71	1 329 913,26	417 614,33	1 329 912,66			
н 2/ 2	417 614,04	1 329 913,52	417 613,64	1 329 912,87			
н 3/ 3	417 612,28	1 329 909,28	417 612,22	1 329 908,51			
н 1/ 1	417 618,49	1 329 906,70	417 618,61	1 329 906,42			

2. Сведения о частях границ уточняемого земельного участка с кадастровым номером 13:22:0114002:5353 :

Обозначение части границ		Горизонтальное проложение (S), м	Описание прохождения части границ	Сведения о согласовании местоположения границ (согласовано/спорное)
от т.	до т.			
1	2	3	4	5
1	9067	4,59	—	согласовано
9067	9070	6,00		
9070	2	0,72		
2	3	4,59		
3	1	6,72		

3. Сведения о характеристиках уточняемого земельного участка с кадастровым номером 13:22:0114002:5353 :

№ п/п	Наименование характеристики	Значение характеристики
1	2	3
1.	Адрес земельного участка	—
1.1.	Сведения о местоположении земельного участка (при отсутствии адреса) в структурированном в соответствии с федеральной информационной адресной системой виде	431700, Российская Федерация, Республика Мордовия, Чамзинский р-н, Чамзинка рп, Чамзинка рп, Республиканская ул, гараж 13
1.2.	Дополнительные сведения о местоположении земельного участка	—
2.	Площадь земельного участка ± величина погрешности определения (вычисления) площади ($P \pm \Delta P$), м ²	$31 \pm 2,00$
3.	Формула, примененная для вычисления предельной погрешности определения площади земельного участка, с подставленными значениями и итоговые (вычисленные) значения	$3,5 * 0,10 * \sqrt{(31,00)} = 2$
4.	Площадь земельного участка согласно сведениям Единого государственного реестра недвижимости (Ркад), м ²	31,00
5.	Оценка расхождения Р и Ркад ($P - P_{кад}$), м ²	0
6.	Предельный минимальный и максимальный размеры земельного участка (Рмин и Рмакс), м ²	Рмин = — Рмакс = —

1	2	3
7.	Кадастровый или иной государственный учетный номер (инвентарный) здания, сооружения, объекта незавершенного строительства, расположенного на земельном участке	—
8.	Вид (виды) разрешенного использования	для индивидуального гаражного строительства
8.1.	Дополнительные сведения об использовании земельного участка	—
9.	Сведения о земельных участках (землях общего пользования, территории общего пользования), посредством которых обеспечивается доступ	—
10.	Иные сведения	—

4. Пояснения к сведениям об уточняемом земельном участке с кадастровым номером 13:22:0114002:5353 :

1. —

1. Сведения о характерных точках границ уточняемого земельного участка с кадастровым номером 13:22:0114002:1992 :

Система координат — Зона № —

Обозначение характерных точек границ	Координаты, м				Метод определения координат	Формулы, примененные для расчета средней квадратической погрешности определения координат характерных точек границ (Mt), с подставленными в такие формулы значениями и итоговые (вычисленные) значения Mt, м	Описание закрепления точки
	содержатся в Едином государственном реестре недвижимости		определены в результате выполнения комплексных кадастровых работ				
	X	Y	X	Y			
1	2	3	4	5	6	7	8
9035	417 633,64	1 329 943,27	417 633,48	1 329 942,88	—	0,10	—
9036	417 634,98	1 329 946,51	417 634,98	1 329 946,51			
9037	417 629,44	1 329 948,80	417 628,91	1 329 949,02			
9038	417 628,10	1 329 945,57	417 627,40	1 329 945,39			
9035	417 633,64	1 329 943,27	417 633,48	1 329 942,88			

2. Сведения о частях границ уточняемого земельного участка с кадастровым номером 13:22:0114002:1992 :

Обозначение части границ		Горизонтальное проложение (S), м	Описание прохождения части границ	Сведения о согласовании местоположения границ (согласовано/спорное)
от т.	до т.			
1	2	3	4	5
9035	9036	3,93	—	согласовано
9036	9037	6,57		

1	2	3	4	5
9037	9038	3,93	—	согласовано
9038	9035	6,58	—	

3. Сведения о характеристиках уточняемого земельного участка с кадастровым номером 13:22:0114002:1992 :

№ п/п	Наименование характеристики	Значение характеристики
1	2	3
1.	Адрес земельного участка	—
1.1.	Сведения о местоположении земельного участка (при отсутствии адреса) в структурированном в соответствии с федеральной информационной адресной системой виде	Российская Федерация, Республика Мордовия, Чамзинский р-н, Чамзинский рп, Чамзинка рп, Республиканская ул
1.2.	Дополнительные сведения о местоположении земельного участка	—
2.	Площадь земельного участка ± величина погрешности определения (вычисления) площади ($P \pm \Delta P$), м ²	$26 \pm 2,00$
3.	Формула, примененная для вычисления предельной погрешности определения площади земельного участка, с подставленными значениями и итоговые (вычисленные) значения	$3,5 * 0,10 * \sqrt{(26,00)} = 2$
4.	Площадь земельного участка согласно сведениям Единого государственного реестра недвижимости (Ркад), м ²	21,00
5.	Оценка расхождения Р и Ркад ($P - P_{кад}$), м ²	5
6.	Предельный минимальный и максимальный размеры земельного участка (Рмин и Рмакс), м ²	Рмин = — Рмакс = —
7.	Кадастровый или иной государственный учетный номер (инвентарный) здания, сооружения, объекта незавершенного строительства, расположенного на земельном участке	—
8.	Вид (виды) разрешенного использования	Для индивидуального гаражного строительства
8.1.	Дополнительные сведения об использовании земельного участка	—
9.	Сведения о земельных участках (землях общего пользования, территории общего пользования), посредством которых обеспечивается доступ	—
10.	Иные сведения	—

4. Пояснения к сведениям об уточняемом земельном участке с кадастровым номером 13:22:0114002:1992 :

1.	—
----	---

1. Сведения о характерных точках границ уточняемого земельного участка с кадастровым номером 13:22:0114002:1993 :
 Система координат — Зона № —

Обозначение характерных точек границ	Координаты, м				Метод определения координат	Формулы, примененные для расчета средней квадратической погрешности определения координат характерных точек границ (Mt), с подставленными в такие формулы значениями и итоговые (вычисленные) значения Mt, м	Описание закрепления точки
	содержатся в Едином государственном реестре недвижимости		определены в результате выполнения комплексных кадастровых работ				
	X	Y	X	Y			
1	2	3	4	5	6	7	8
9039	417 632,30	1 329 940,04	417 632,12	1 329 939,62	—	0,10	Временный межевой знак
9035	417 633,64	1 329 943,27	417 633,48	1 329 942,88			—
9038	417 628,10	1 329 945,57	417 627,40	1 329 945,39			—
9040	417 626,76	1 329 942,34	417 625,99	1 329 942,16			—
9039	417 632,30	1 329 940,04	417 632,12	1 329 939,62			Временный межевой знак

2. Сведения о частях границ уточняемого земельного участка с кадастровым номером 13:22:0114002:1993 :

Обозначение части границ		Горизонтальное проложение (S), м	Описание прохождения части границ	Сведения о согласовании местоположения границ (согласовано/спорное)
от т.	до т.			
1	2	3	4	5
9039	9035	3,53	—	согласовано
9035	9038	6,58		
9038	9040	3,52		
9040	9039	6,64		

3. Сведения о характеристиках уточняемого земельного участка с кадастровым номером 13:22:0114002:1993 :

№ п/п	Наименование характеристики	Значение характеристики
1	2	3
1.	Адрес земельного участка	—
1.1.	Сведения о местоположении земельного участка (при отсутствии адреса) в структурированном в соответствии с федеральной информационной адресной системой виде	Российская Федерация, Республика Мордовия, Чамзинский р-н, Чамзинка рп, Республиканская ул
1.2.	Дополнительные сведения о местоположении земельного участка	—

1	2	3
2.	Площадь земельного участка ± величина погрешности определения (вычисления) площади ($P \pm \Delta P$), м ²	23 ± 2,00
3.	Формула, примененная для вычисления предельной погрешности определения площади земельного участка, с подставленными значениями и итоговые (вычисленные) значения	$3,5 * 0,10 * \sqrt{(23,00)} = 2$
4.	Площадь земельного участка согласно сведениям Единого государственного реестра недвижимости (Ркад), м ²	21,00
5.	Оценка расхождения Р и Ркад ($P - P_{кад}$), м ²	2
6.	Предельный минимальный и максимальный размеры земельного участка (Рмин и Рмакс), м ²	Рмин = — Рмакс = —
7.	Кадастровый или иной государственный учетный номер (инвентарный) здания, сооружения, объекта незавершенного строительства, расположенного на земельном участке	13:22:0114002:5280
8.	Вид (виды) разрешенного использования	Для индивидуального гаражного строительства
8.1.	Дополнительные сведения об использовании земельного участка	—
9.	Сведения о земельных участках (землях общего пользования, территории общего пользования), посредством которых обеспечивается доступ	—
10.	Иные сведения	—

4. Пояснения к сведениям об уточняемом земельном участке с кадастровым номером 13:22:0114002:1993 :

1. —

1. Сведения о характерных точках границ уточняемого земельного участка с кадастровым номером 13:22:0114002:5363 :

Система координат — Зона № —

Обозначение характерных точек границ	Координаты, м				Метод определения координат	Формулы, примененные для расчета средней квадратической погрешности определения координат характерных точек границ (Mt), с подставленными в такие формулы значениями и итоговые (вычисленные) значения Mt, м	Описание закрепления точки
	содержатся в Едином государственном реестре недвижимости		определены в результате выполнения комплексных кадастровых работ				
	X	Y	X	Y			
1	2	3	4	5	6	7	8
9036	417 634,98	1 329 946,51	417 634,98	1 329 946,51	—	0,10	—

1	2	3	4	5	6	7	8
н 2/ 2	417 636,32	1 329 949,74	417 636,32	1 329 949,74	—	0,10	—
н 3/ 3	417 630,77	1 329 952,04	417 630,27	1 329 952,25			
9037	417 629,44	1 329 948,80	417 628,91	1 329 949,02			
9036	417 634,98	1 329 946,51	417 634,98	1 329 946,51			

2. Сведения о частях границ уточняемого земельного участка с кадастровым номером 13:22:0114002:5363 :

Обозначение части границ		Горизонтальное проложение (S), м	Описание прохождения части границ	Сведения о согласовании местоположения границ (согласовано/спорное)
от т.	до т.			
1	2	3	4	5
9036	2	3,50	—	согласовано
2	3	6,55		
3	9037	3,50		
9037	9036	6,57		

3. Сведения о характеристиках уточняемого земельного участка с кадастровым номером 13:22:0114002:5363 :

№ п/п	Наименование характеристики	Значение характеристики
1	2	3
1.	Адрес земельного участка	—
1.1.	Сведения о местоположении земельного участка (при отсутствии адреса) в структурированном в соответствии с федеральной информационной адресной системой виде	Российская Федерация, Республика Мордовия, Чамзинский р-н, Чамзинка рп, Чамзинка рп, Республиканская ул, гараж 1
1.2.	Дополнительные сведения о местоположении земельного участка	—
2.	Площадь земельного участка ± величина погрешности определения (вычисления) площади ($P \pm \Delta P$), м ²	$23 \pm 2,00$
3.	Формула, примененная для вычисления предельной погрешности определения площади земельного участка, с подставленными значениями и итоговые (вычисленные) значения	$3,5*0,10*\sqrt{(23,00)} = 2$
4.	Площадь земельного участка согласно сведениям Единого государственного реестра недвижимости (Ркад), м ²	21,00
5.	Оценка расхождения Р и Ркад ($P - P_{кад}$), м ²	2
6.	Предельный минимальный и максимальный размеры земельного участка (Рмин и Рмакс), м ²	Рмин = — Рмакс = —

1	2	3
7.	Кадастровый или иной государственный учетный номер (инвентарный) здания, сооружения, объекта незавершенного строительства, расположенного на земельном участке	—
8.	Вид (виды) разрешенного использования	для индивидуального гаражного строительства
8.1.	Дополнительные сведения об использовании земельного участка	—
9.	Сведения о земельных участках (землях общего пользования, территории общего пользования), посредством которых обеспечивается доступ	—
10.	Иные сведения	—

4. Пояснения к сведениям об уточняемом земельном участке с кадастровым номером 13:22:0114002:5363 :

1.	—
----	---

1. Сведения о характерных точках границ уточняемого земельного участка с кадастровым номером 13:22:0114002:5957 :

Система координат — Зона № —

Обозначение характерных точек границ	Координаты, м				Метод определения координат	Формулы, примененные для расчета средней квадратической погрешности определения координат характерных точек границ (Mt), с подставленными в такие формулы значениями и итоговые (вычисленные) значения Mt, м	Описание закрепления точки
	содержатся в Едином государственном реестре недвижимости		определены в результате выполнения комплексных кадастровых работ				
	X	Y	X	Y			
1	2	3	4	5	6	7	8
1	417 630,96	1 329 936,81	417 630,85	1 329 936,54	—	0,10	Временный межевой знак
9039	417 632,30	1 329 940,04	417 632,12	1 329 939,62			
9040	417 626,76	1 329 942,34	417 625,99	1 329 942,16			
4	417 625,42	1 329 939,11	417 624,72	1 329 939,08			
1	417 630,96	1 329 936,81	417 630,85	1 329 936,54			

2. Сведения о частях границ уточняемого земельного участка с кадастровым номером 13:22:0114002:5957 :

Обозначение части границ		Горизонтальное проложение (S), м	Описание прохождения части границ	Сведения о согласовании местоположения границ (согласовано/спорное)
от т.	до т.			
1	2	3	4	5
1	9039	3,33	—	согласовано
9039	9040	6,64		

1	2	3	4	5
9040	4	3,33	—	согласовано
4	1	6,64	—	

3. Сведения о характеристиках уточняемого земельного участка с кадастровым номером 13:22:0114002:5957 :

№ п/п	Наименование характеристики	Значение характеристики
1	2	3
1.	Адрес земельного участка	—
1.1.	Сведения о местоположении земельного участка (при отсутствии адреса) в структурированном в соответствии с федеральной информационной адресной системой виде	431700, Российская Федерация, Республика Мордовия, Чамзинский р-н, Чамзинка рп
1.2.	Дополнительные сведения о местоположении земельного участка	—
2.	Площадь земельного участка ± величина погрешности определения (вычисления) площади ($P \pm \Delta P$), м ²	22 ± 2,00
3.	Формула, примененная для вычисления предельной погрешности определения площади земельного участка, с подставленными значениями и итоговые (вычисленные) значения	$3,5 * 0,10 * \sqrt{(22,00)} = 2$
4.	Площадь земельного участка согласно сведениям Единого государственного реестра недвижимости (Ркад), м ²	21,00
5.	Оценка расхождения Р и Ркад ($P - P_{кад}$), м ²	1
6.	Предельный минимальный и максимальный размеры земельного участка (Рмин и Рмакс), м ²	Рмин = — Рмакс = —
7.	Кадастровый или иной государственный учетный номер (инвентарный) здания, сооружения, объекта незавершенного строительства, расположенного на земельном участке	—
8.	Вид (виды) разрешенного использования	для индивидуального гаражного строительства
8.1.	Дополнительные сведения об использовании земельного участка	—
9.	Сведения о земельных участках (землях общего пользования, территории общего пользования), посредством которых обеспечивается доступ	—
10.	Иные сведения	—

4. Пояснения к сведениям об уточняемом земельном участке с кадастровым номером 13:22:0114002:5957 :

1.	—
----	---

1	2	3	4	5
6179	6180	15,86	—	согласовано
6180	27562	0,75		
27562	27563	16,64		
27563	н6182У	5,11		
н6182У	н27561У	53,84		

3. Сведения о характеристиках уточняемого земельного участка с кадастровым номером 13:22:0114002:194 :

№ п/п	Наименование характеристики	Значение характеристики
1	2	3
1.	Адрес земельного участка	—
1.1.	Сведения о местоположении земельного участка (при отсутствии адреса) в структурированном в соответствии с федеральной информационной адресной системой виде	Российская Федерация, Республика Мордовия, Чамзинский р-н, Чамзинка рп, Республиканская ул, 9
1.2.	Дополнительные сведения о местоположении земельного участка	—
2.	Площадь земельного участка ± величина погрешности определения (вычисления) площади ($P \pm \Delta P$), м ²	1 645 ± 14,00
3.	Формула, примененная для вычисления предельной погрешности определения площади земельного участка, с подставленными значениями и итоговые (вычисленные) значения	$3,5*0,10*\sqrt{(1\ 645,00)} = 14$
4.	Площадь земельного участка согласно сведениям Единого государственного реестра недвижимости (Ркад), м ²	1 631,00
5.	Оценка расхождения Р и Ркад ($P - P_{кад}$), м ²	14
6.	Предельный минимальный и максимальный размеры земельного участка (Рмин и Рмакс), м ²	Рмин = — Рмакс = —
7.	Кадастровый или иной государственный учетный номер (инвентарный) здания, сооружения, объекта незавершенного строительства, расположенного на земельном участке	13:22:0114002:2618
8.	Вид (виды) разрешенного использования	Для индивидуального жилищного строительства
8.1.	Дополнительные сведения об использовании земельного участка	—
9.	Сведения о земельных участках (землях общего пользования, территории общего пользования), посредством которых обеспечивается доступ	—
10.	Иные сведения	—

4. Пояснения к сведениям об уточняемом земельном участке с кадастровым номером 13:22:0114002:194 :

1.	—
----	---

1. Сведения о характерных точках границ уточняемого земельного участка с кадастровым номером 13:22:0114002:273 :
 Система координат — Зона № —

Обозначение характерных точек границ	Координаты, м				Метод определения координат	Формулы, примененные для расчета средней квадратической погрешности определения координат характерных точек границ (Mt), с подставленными в такие формулы значениями и итоговые (вычисленные) значения Mt, м	Описание закрепления точки
	содержатся в Едином государственном реестре недвижимости		определены в результате выполнения комплексных кадастровых работ				
	X	Y	X	Y			
1	2	3	4	5	6	7	8
1659	417 318,78	1 329 795,38	—	—	—	0,30	—
1662	417 272,53	1 329 828,88	—	—			
1661	417 256,09	1 329 808,13	—	—			
1660	417 304,31	1 329 774,50	—	—			
н27588 У	—	—	417 324,41	1 329 795,86		0,10	
н27587 У	—	—	417 294,71	1 329 813,39			
н27591 У	—	—	417 273,61	1 329 824,39			
н27592 У	—	—	417 261,76	1 329 802,98			
н27593 У	—	—	417 309,67	1 329 772,90			
1659	417 318,78	1 329 795,38	—	—		0,30	

2. Сведения о частях границ уточняемого земельного участка с кадастровым номером 13:22:0114002:273 :

Обозначение части границ		Горизонтальное проложение (S), м	Описание прохождения части границ	Сведения о согласовании местоположения границ (согласовано/спорное)
от т.	до т.			
1	2	3	4	5
н27588У	н27587У	34,49	—	согласовано
н27587У	н27591У	23,80		
н27591У	н27592У	24,47		
н27592У	н27593У	56,57		

1	2	3	4	5
н27593У	н27588У	27,28	—	согласовано

3. Сведения о характеристиках уточняемого земельного участка с кадастровым номером 13:22:0114002:273 :

№ п/п	Наименование характеристики	Значение характеристики
1	2	3
1.	Адрес земельного участка	—
1.1.	Сведения о местоположении земельного участка (при отсутствии адреса) в структурированном в соответствии с федеральной информационной адресной системой виде	Российская Федерация, Республика Мордовия, Чамзинский р-н, Чамзинка рп, Республиканская ул, № 12
1.2.	Дополнительные сведения о местоположении земельного участка	—
2.	Площадь земельного участка ± величина погрешности определения (вычисления) площади ($P \pm \Delta P$), м ²	1 506 ± 14,00
3.	Формула, примененная для вычисления предельной погрешности определения площади земельного участка, с подставленными значениями и итоговые (вычисленные) значения	$3,5*0,10*\sqrt{(1\ 506,00)} = 14$
4.	Площадь земельного участка согласно сведениям Единого государственного реестра недвижимости (Ркад), м ²	1 502,00
5.	Оценка расхождения Р и Ркад ($P - P_{кад}$), м ²	4
6.	Предельный минимальный и максимальный размеры земельного участка ($R_{мин}$ и $R_{макс}$), м ²	$R_{мин} = —$ $R_{макс} = —$
7.	Кадастровый или иной государственный учетный номер (инвентарный) здания, сооружения, объекта незавершенного строительства, расположенного на земельном участке	13:22:0114002:5375
8.	Вид (виды) разрешенного использования	Для обслуживания жилого дома
8.1.	Дополнительные сведения об использовании земельного участка	—
9.	Сведения о земельных участках (землях общего пользования, территории общего пользования), посредством которых обеспечивается доступ	—
10.	Иные сведения	—

4. Пояснения к сведениям об уточняемом земельном участке с кадастровым номером 13:22:0114002:273 :

1.	—
----	---

1	2	3	4	5	6	7	8
871	417 516,97	1 329 869,63	417 516,71	1 329 869,17	—	0,10	Долговременный межевой знак
1627	417 493,97	1 329 901,23	417 493,37	1 329 903,68			—
27608	417 491,15	1 329 904,80	417 491,15	1 329 904,80		0,10	
875	417 484,84	1 329 904,88	417 485,08	1 329 905,08			
874	417 459,66	1 329 851,38	417 458,72	1 329 848,81			
873	417 507,94	1 329 834,75	417 487,54	1 329 834,75			
872	417 514,97	1 329 861,75	417 507,82	1 329 835,63			
871	417 516,97	1 329 869,63	417 516,71	1 329 869,17			

2. Сведения о частях границ уточняемого земельного участка с кадастровым номером 13:22:0114002:1245 :

Обозначение части границ		Горизонтальное проложение (S), м	Описание прохождения части границ	Сведения о согласовании местоположения границ (согласовано/спорное)
от т.	до т.			
1	2	3	4	5
871	1627	41,66	—	согласовано
1627	27608	2,49		
27608	875	6,08		
875	874	62,14		
874	873	32,07		
873	872	20,30		
872	871	34,70		

3. Сведения о характеристиках уточняемого земельного участка с кадастровым номером 13:22:0114002:1245 :

№ п/п	Наименование характеристики	Значение характеристики
1	2	3
1.	Адрес земельного участка	—
1.1.	Сведения о местоположении земельного участка (при отсутствии адреса) в структурированном в соответствии с федеральной информационной адресной системой виде	Российская Федерация, Республика Мордовия, Чамзинский р-н, Чамзинка рп, Республиканская ул, № 17.
1.2.	Дополнительные сведения о местоположении земельного участка	—

1	2	3	4	5	6	7	8
1	417 566,96	1 329 898,31	417 568,26	1 329 897,68	—	0,10	Долговременный межевой знак
1777/н1 777	417 583,91	1 329 934,50	417 583,58	1 329 934,52		0,30	—
1776/н1 776	417 571,84	1 329 942,63	417 572,61	1 329 941,92			
1775/н1 775	417 570,63	1 329 943,50	417 570,31	1 329 943,54			
1774	417 588,31	1 329 970,00	417 587,63	1 329 969,62			
1773/н1 773	417 590,28	1 329 974,13	417 590,07	1 329 973,65			
1/н1	417 556,03	1 329 996,00	417 556,03	1 329 996,00		0,10	Долговременный межевой знак
2/н2	417 533,05	1 329 961,99	417 533,05	1 329 961,99			
3/н3	417 520,57	1 329 960,47	417 520,57	1 329 960,47			
4/н4	417 502,94	1 329 972,82	417 502,94	1 329 972,82			
5/н5	417 481,16	1 329 987,65	417 481,16	1 329 987,65			
9144/н9 144	417 467,66	1 329 966,47	417 467,66	1 329 966,47		0,30	Временный межевой знак
2376/н2 376	417 468,19	1 329 966,13	417 468,19	1 329 966,13			
2377/н2 377	417 489,76	1 329 952,41	417 489,76	1 329 952,41			
2378/н2 378	417 487,70	1 329 949,02	417 487,70	1 329 949,02			
2379/н2 379	417 494,06	1 329 945,16	417 494,06	1 329 945,16			
1	417 566,96	1 329 898,31	417 568,26	1 329 897,68		0,10	Долговременный межевой знак

2. Сведения о частях границ уточняемого земельного участка с кадастровым номером 13:22:0114002:6192 :

Обозначение части границ		Горизонтальное проложение (S), м	Описание прохождения части границ	Сведения о согласовании местоположения границ (согласовано/спорное)
от т.	до т.			
1	2	3	4	5
1	н1777	39,90	—	согласовано

1	2	3	4	5
н1777	н1776	13,23	—	согласовано
н1776	н1775	2,81		
н1775	1774	31,31		
1774	н1773	4,71		
н1773	н1	40,72		
н1	н2	41,05		
н2	н3	12,57		
н3	н4	21,53		
н4	н5	26,35		
н5	н9144	25,12		
н9144	н2376	0,63		
н2376	н2377	25,56		
н2377	н2378	3,97		
н2378	н2379	7,44		
н2379	1	88,09		

3. Сведения о характеристиках уточняемого земельного участка с кадастровым номером 13:22:0114002:6192 :

№ п/п	Наименование характеристики	Значение характеристики
1	2	3
1.	Адрес земельного участка	—
1.1.	Сведения о местоположении земельного участка (при отсутствии адреса) в структурированном в соответствии с федеральной информационной адресной системой виде	431700, Российская Федерация, Республика Мордовия, Чамзинский р-н, Чамзинка рп, Республиканская ул
1.2.	Дополнительные сведения о местоположении земельного участка	—
2.	Площадь земельного участка ± величина погрешности определения (вычисления) площади ($P \pm \Delta P$), м ²	5 448 ± 26,00
3.	Формула, примененная для вычисления предельной погрешности определения площади земельного участка, с подставленными значениями и итоговые (вычисленные) значения	$3,5 * 0,10 * \sqrt{(5\ 448,00)} = 26$
4.	Площадь земельного участка согласно сведениям Единого государственного реестра недвижимости (Ркад), м ²	5 457,00
5.	Оценка расхождения Р и Ркад ($P - P_{кад}$), м ²	9

1	2	3
6.	Предельный минимальный и максимальный размеры земельного участка (Р _{мин} и Р _{макс}), м ²	Р _{мин} = — Р _{макс} = —
7.	Кадастровый или иной государственный учетный номер (инвентарный) здания, сооружения, объекта незавершенного строительства, расположенного на земельном участке	13:22:0114002:2672
8.	Вид (виды) разрешенного использования	обслуживание автотранспорта
8.1.	Дополнительные сведения об использовании земельного участка	—
9.	Сведения о земельных участках (землях общего пользования, территории общего пользования), посредством которых обеспечивается доступ	—
10.	Иные сведения	—

4. Пояснения к сведениям об уточняемом земельном участке с кадастровым номером 13:22:0114002:6192 :

1.	—
----	---

1. Сведения о характерных точках границ уточняемого земельного участка с кадастровым номером 13:22:0114002:1264 :
Система координат — Зона № —

Обозначение характерных точек границ	Координаты, м				Метод определения координат	Формулы, примененные для расчета средней квадратической погрешности определения координат характерных точек границ (Mt), с подставленными в такие формулы значениями и итоговые (вычисленные) значения Mt, м	Описание закрепления точки
	содержатся в Едином государственном реестре недвижимости		определены в результате выполнения комплексных кадастровых работ				
	X	Y	X	Y			
1	2	3	4	5	6	7	8
1773/н1 773	417 590,28	1 329 974,13	417 590,07	1 329 973,65	—	0,30	Долговременный межевой знак
1774/н1 774	417 588,31	1 329 970,00	417 587,63	1 329 969,56			
1775/н1 775	417 570,63	1 329 943,50	417 570,31	1 329 943,54			
1776/н1 776	417 571,84	1 329 942,63	417 572,61	1 329 941,92			
1777/н1 777	417 583,91	1 329 934,50	417 583,58	1 329 934,52			

1	2	3	4	5	6	7	8
27617	417 582,38	1 329 931,56	417 582,38	1 329 931,56	—	—	—
1778	417 611,28	1 329 918,00	417 611,25	1 329 921,05			
1779	417 626,22	1 329 952,75	417 625,71	1 329 955,30			
1780	417 598,69	1 329 969,13	417 598,60	1 329 969,70			
1773/н1 773	417 590,28	1 329 974,13	417 590,07	1 329 973,65		0,30	

Долговременный межевой знак

2. Сведения о частях границ уточняемого земельного участка с кадастровым номером 13:22:0114002:1264 :

Обозначение части границ		Горизонтальное проложение (S), м	Описание прохождения части границ	Сведения о согласовании местоположения границ (согласовано/спорное)
от т.	до т.			
1	2	3	4	5
н1773	н1774	4,76	—	согласовано
н1774	н1775	31,26		
н1775	н1776	2,81		
н1776	н1777	13,23		
н1777	27617	3,19		
27617	1778	30,72		
1778	1779	37,18		
1779	1780	30,70		
1780	н1773	9,40		

3. Сведения о характеристиках уточняемого земельного участка с кадастровым номером 13:22:0114002:1264 :

№ п/п	Наименование характеристики	Значение характеристики
1	2	3
1.	Адрес земельного участка	—
1.1.	Сведения о местоположении земельного участка (при отсутствии адреса) в структурированном в соответствии с федеральной информационной адресной системой виде	Российская Федерация, Республика Мордовия, Чамзинский р-н, Чамзинка рп, Республиканская ул, д 15а
1.2.	Дополнительные сведения о местоположении земельного участка	—
2.	Площадь земельного участка ± величина погрешности определения (вычисления) площади ($P \pm \Delta P$), м ²	1 671 ± 14,00
3.	Формула, примененная для вычисления предельной погрешности определения площади земельного участка, с подставленными значениями и итоговые (вычисленные) значения	$3,5 * 0,10 * \sqrt{1 671,00} = 14$

1	2	3
4.	Площадь земельного участка согласно сведениям Единого государственного реестра недвижимости (Ркад), м ²	1 661,00
5.	Оценка расхождения Р и Ркад (Р - Ркад), м ²	10
6.	Предельный минимальный и максимальный размеры земельного участка (Рмин и Рмакс), м ²	Рмин = — Рмакс = —
7.	Кадастровый или иной государственный учетный номер (инвентарный) здания, сооружения, объекта незавершенного строительства, расположенного на земельном участке	13:22:0114002:5381
8.	Вид (виды) разрешенного использования	Для строительства хозяйственных построек
8.1.	Дополнительные сведения об использовании земельного участка	—
9.	Сведения о земельных участках (землях общего пользования, территории общего пользования), посредством которых обеспечивается доступ	—
10.	Иные сведения	—

4. Пояснения к сведениям об уточняемом земельном участке с кадастровым номером 13:22:0114002:1264 :

1.	—
----	---

1. Сведения о характерных точках границ уточняемого земельного участка с кадастровым номером 13:22:0114002:134 :

Система координат — Зона № —

Обозначение характерных точек границ	Координаты, м				Метод определения координат	Формулы, примененные для расчета средней квадратической погрешности определения координат характерных точек границ (Mt), с подставленными в такие формулы значениями и итоговые (вычисленные) значения Mt, м	Описание закрепления точки
	содержатся в Едином государственном реестре недвижимости		определены в результате выполнения комплексных кадастровых работ				
	X	Y	X	Y			
1	2	3	4	5	6	7	8
1730	417 201,84	1 329 713,63	417 201,84	1 329 713,63	—	0,30	—
1731	417 226,47	1 329 698,13	417 223,22	1 329 701,48	Картометрический метод		
1732	417 239,38	1 329 722,63	417 230,56	1 329 716,54	—	—	—
27638	417 228,97	1 329 717,30	417 228,97	1 329 717,30			
27639	417 235,80	1 329 730,79	417 235,80	1 329 730,79	—	0,30	—
1733	417 211,13	1 329 736,00	417 214,43	1 329 741,98			
1734	417 200,44	1 329 714,63	417 200,23	1 329 714,59			

1	2	3	4	5	6	7	8
1730	417 201,84	1 329 713,63	417 201,84	1 329 713,63	—	0,30	—

2. Сведения о частях границ уточняемого земельного участка с кадастровым номером 13:22:0114002:134 :

Обозначение части границ		Горизонтальное проложение (S), м	Описание прохождения части границ	Сведения о согласовании местоположения границ (согласовано/спорное)
от т.	до т.			
1	2	3	4	5
1730	1731	24,59	—	согласовано
1731	1732	16,75		
1732	27638	1,76		
27638	27639	15,12		
27639	1733	24,12		
1733	1734	30,85		
1734	1730	1,87		

3. Сведения о характеристиках уточняемого земельного участка с кадастровым номером 13:22:0114002:134 :

№ п/п	Наименование характеристики	Значение характеристики
1	2	3
1.	Адрес земельного участка	—
1.1.	Сведения о местоположении земельного участка (при отсутствии адреса) в структурированном в соответствии с федеральной информационной адресной системой виде	Российская Федерация, Республика Мордовия, Чамзинский р-н, Чамзинка рп, Почтовая ул, № 8.
1.2.	Дополнительные сведения о местоположении земельного участка	—
2.	Площадь земельного участка ± величина погрешности определения (вычисления) площади ($P \pm \Delta P$), м ²	791 ± 10,00
3.	Формула, примененная для вычисления предельной погрешности определения площади земельного участка, с подставленными значениями и итоговые (вычисленные) значения	$3,5 * 0,10 * \sqrt{(791,00)} = 10$
4.	Площадь земельного участка согласно сведениям Единого государственного реестра недвижимости (Ркад), м ²	800,00
5.	Оценка расхождения Р и Ркад ($P - P_{кад}$), м ²	9
6.	Предельный минимальный и максимальный размеры земельного участка (Рмин и Рмакс), м ²	Рмин = — Рмакс = —

1	2	3
7.	Кадастровый или иной государственный учетный номер (инвентарный) здания, сооружения, объекта незавершенного строительства, расположенного на земельном участке	13:22:0114002:2536
8.	Вид (виды) разрешенного использования	Для размещения здания комбината бытового обслуживания
8.1.	Дополнительные сведения об использовании земельного участка	—
9.	Сведения о земельных участках (землях общего пользования, территории общего пользования), посредством которых обеспечивается доступ	—
10.	Иные сведения	—

4. Пояснения к сведениям об уточняемом земельном участке с кадастровым номером 13:22:0114002:134 :

1.	—
----	---

1. Сведения о характерных точках границ уточняемого земельного участка с кадастровым номером 13:22:0114002:285 :

Система координат — Зона № —

Обозначение характерных точек границ	Координаты, м				Метод определения координат	Формулы, примененные для расчета средней квадратической погрешности определения координат характерных точек границ (Mt), с подставленными в такие формулы значениями и итоговые (вычисленные) значения Mt, м	Описание закрепления точки
	содержатся в Едином государственном реестре недвижимости		определены в результате выполнения комплексных кадастровых работ				
	X	Y	X	Y			
1	2	3	4	5	6	7	8
9349	417 178,17	1 329 919,32	417 178,07	1 329 919,32	—	0,10	—
9350	417 180,44	1 329 934,93	417 180,34	1 329 934,93			
9351	417 184,80	1 329 963,71	417 184,70	1 329 963,71			
9352/н9 352	417 186,23	1 329 974,36	417 186,13	1 329 974,78			
9353/н9 353	417 186,19	1 329 976,26	417 179,59	1 329 975,39			
9354/н9 354	417 173,02	1 329 977,51	417 172,68	1 329 976,30			
9355	417 172,38	1 329 970,03	417 172,30	1 329 970,26			
9356	417 167,85	1 329 970,32	417 167,82	1 329 970,86			
9357	417 163,51	1 329 941,46	417 165,02	1 329 953,24			

1	2	3	4	5	6	7	8
9358	417 160,68	1 329 922,04	417 160,31	1 329 921,83	—	0,10	—
9349	417 178,17	1 329 919,32	417 178,07	1 329 919,32			

Вырез 1 из 1

6272	417 185,08	1 329 970,08	417 185,08	1 329 970,08	—	—	—
6275	417 185,12	1 329 970,28	417 185,12	1 329 970,28			
6274	417 184,94	1 329 970,32	417 184,94	1 329 970,32			
6273	417 184,90	1 329 970,12	417 184,90	1 329 970,12			
6272	417 185,08	1 329 970,08	417 185,08	1 329 970,08			

2. Сведения о частях границ уточняемого земельного участка с кадастровым номером 13:22:0114002:285 :

Обозначение части границ		Горизонтальное проложение (S), м	Описание прохождения части границ	Сведения о согласовании местоположения границ (согласовано/спорное)
от т.	до т.			
1	2	3	4	5
9349	9350	15,77	—	согласовано
9350	9351	29,11		
9351	н9352	11,16		
н9352	н9353	6,57		
н9353	н9354	6,97		
н9354	9355	6,05		
9355	9356	4,52		
9356	9357	17,84		
9357	9358	31,76		
9358	9349	17,94		

Вырез 1 из 1

6272	6275	0,20	—	согласовано
6275	6274	0,18		
6274	6273	0,20		
6273	6272	0,18		

3. Сведения о характеристиках уточняемого земельного участка с кадастровым номером 13:22:0114002:285 :

№ п/п	Наименование характеристики	Значение характеристики
1	2	3

1	2	3
1.	Адрес земельного участка	—
1.1.	Сведения о местоположении земельного участка (при отсутствии адреса) в структурированном в соответствии с федеральной информационной адресной системой виде	Российская Федерация, Республика Мордовия, Чамзинский р-н, Чамзинка рп, Чамзинка рп, Республиканский пер, д 10
1.2.	Дополнительные сведения о местоположении земельного участка	—
2.	Площадь земельного участка ± величина погрешности определения (вычисления) площади ($P \pm \Delta P$), м ²	969 ± 11,00
3.	Формула, примененная для вычисления предельной погрешности определения площади земельного участка, с подставленными значениями и итоговые (вычисленные) значения	$3,5 * 0,10 * \sqrt{(969,00)} = 11$
4.	Площадь земельного участка согласно сведениям Единого государственного реестра недвижимости (Ркад), м ²	976,00
5.	Оценка расхождения P и Ркад ($P - P_{кад}$), м ²	7
6.	Предельный минимальный и максимальный размеры земельного участка (Рмин и Рмакс), м ²	Рмин = — Рмакс = —
7.	Кадастровый или иной государственный учетный номер (инвентарный) здания, сооружения, объекта незавершенного строительства, расположенного на земельном участке	—
8.	Вид (виды) разрешенного использования	Для обслуживания жилого дома
8.1.	Дополнительные сведения об использовании земельного участка	—
9.	Сведения о земельных участках (землях общего пользования, территории общего пользования), посредством которых обеспечивается доступ	—
10.	Иные сведения	—
4. Пояснения к сведениям об уточняемом земельном участке с кадастровым номером		13:22:0114002:285 :
1.	—	—

1. Сведения о характерных точках границ уточняемого земельного участка с кадастровым номером _____ : _____							
Система координат _____					Зона № _____		
Обозначение характерных точек границ	Координаты, м				Метод определения координат	Формулы, примененные для расчета средней квадратической погрешности определения координат характерных точек границ (Mt), с подставленными в такие формулы значениями и итоговые (вычисленные) значения Mt, м	Описание закрепления точки
	содержатся в Едином государственном реестре недвижимости		определены в результате выполнения комплексных кадастровых работ				
	X	Y	X	Y			
1	2	3	4	5	6	7	8
н27662 У	—	—	417 173,66	1 329 992,88	—	0,10	—
н27663 У	—	—	417 172,71	1 329 976,41			
н27664 У	—	—	417 179,60	1 329 975,46			
н27665 У	—	—	417 186,23	1 329 974,82			
н27666 У	—	—	417 190,10	1 329 974,34			
н27667 У	—	—	417 207,63	1 329 972,91			
н27668 У	—	—	417 208,16	1 329 983,45			
н27669 У	—	—	417 208,84	1 329 994,70			
н27670 У	—	—	417 209,52	1 330 005,92			
1913	417 207,73	1 329 972,86	—	—			
1914	417 208,98	1 329 995,15	—	—			
1915	417 209,53	1 330 003,75	—	—			
1916	417 210,11	1 330 012,00	417 210,11	1 330 012,00	—	—	
9352	417 186,23	1 329 974,36	—	—			
9353	417 186,19	1 329 976,26	—	—			

1	2	3	4	5	6	7	8
9354	417 173,02	1 329 977,51	—	—		—	
1920	417 173,98	1 329 992,66	—	—		0,30	
1919	417 184,41	1 329 992,80	—	—			
1918	417 190,21	1 329 997,21	—	—			
1917	417 193,86	1 330 011,44	—	—			
н27671 У	—	—	417 193,12	1 330 010,80	—	0,10	—
н27672 У	—	—	417 189,41	1 329 996,86			
н27673 У	—	—	417 184,05	1 329 993,08			
н27662 У	—	—	417 173,66	1 329 992,88			

2. Сведения о частях границ уточняемого земельного участка с кадастровым номером 13:22:0114002:308 :

Обозначение части границ		Горизонтальное проложение (S), м	Описание прохождения части границ	Сведения о согласовании местоположения границ (согласовано/спорное)
от т.	до т.			
1	2	3	4	5
н27662У	н27663У	16,50	—	согласовано
н27663У	н27664У	6,96		
н27664У	н27665У	6,66		
н27665У	н27666У	3,90		
н27666У	н27667У	17,59		
н27667У	н27668У	10,55		
н27668У	н27669У	11,27		
н27669У	н27670У	11,24		
н27670У	1916	6,11		
1916	н27671У	17,03		
н27671У	н27672У	14,43		
н27672У	н27673У	6,56		
н27673У	н27662У	10,39		

3. Сведения о характеристиках уточняемого земельного участка с кадастровым номером 13:22:0114002:308 :

№ п/п	Наименование характеристики	Значение характеристики
1	2	3

1	2	3
1.	Адрес земельного участка	—
1.1.	Сведения о местоположении земельного участка (при отсутствии адреса) в структурированном в соответствии с федеральной информационной адресной системой виде	Российская Федерация, Республика Мордовия, Чамзинский р-н, Чамзинка рп, Ленинградская ул, д 1
1.2.	Дополнительные сведения о местоположении земельного участка	—
2.	Площадь земельного участка ± величина погрешности определения (вычисления) площади ($P \pm \Delta P$), м ²	998 ± 11,00
3.	Формула, примененная для вычисления предельной погрешности определения площади земельного участка, с подставленными значениями и итоговые (вычисленные) значения	$3,5 * 0,10 * \sqrt{(998,00)} = 11$
4.	Площадь земельного участка согласно сведениям Единого государственного реестра недвижимости (Ркад), м ²	976,00
5.	Оценка расхождения Р и Ркад ($P - P_{кад}$), м ²	22
6.	Предельный минимальный и максимальный размеры земельного участка (Рмин и Рмакс), м ²	Рмин = — Рмакс = —
7.	Кадастровый или иной государственный учетный номер (инвентарный) здания, сооружения, объекта незавершенного строительства, расположенного на земельном участке	—
8.	Вид (виды) разрешенного использования	Для обслуживания жилого дома
8.1.	Дополнительные сведения об использовании земельного участка	—
9.	Сведения о земельных участках (землях общего пользования, территории общего пользования), посредством которых обеспечивается доступ	—
10.	Иные сведения	—
4. Пояснения к сведениям об уточняемом земельном участке с кадастровым номером		13:22:0114002:308 :
1.	—	—

2. Сведения о частях границ уточняемого земельного участка с кадастровым номером 13:22:0114002:309 :

Обозначение части границ		Горизонтальное проложение (S), м	Описание прохождения части границ	Сведения о согласовании местоположения границ (согласовано/спорное)
от т.	до т.			
1	2	3	4	5
1916	н27670У	6,11	—	согласовано
н27670У	н27669У	11,24		
н27669У	н27668У	11,27		
н27668У	н27667У	10,55		
н27667У	н27674У	21,93		
н27674У	н27675У	25,51		
н27675У	н27676У	0,71		
н27676У	4	17,23		
4	2261	9,08		
2261	1916	11,52		

3. Сведения о характеристиках уточняемого земельного участка с кадастровым номером 13:22:0114002:309 :

№ п/п	Наименование характеристики	Значение характеристики
1	2	3
1.	Адрес земельного участка	—
1.1.	Сведения о местоположении земельного участка (при отсутствии адреса) в структурированном в соответствии с федеральной информационной адресной системой виде	Российская Федерация, Республика Мордовия, Чамзинский р-н, Чамзинка рп, Ленинградская ул, № 2.
1.2.	Дополнительные сведения о местоположении земельного участка	—
2.	Площадь земельного участка ± величина погрешности определения (вычисления) площади ($P \pm \Delta P$), м ²	882 ± 10,00
3.	Формула, примененная для вычисления предельной погрешности определения площади земельного участка, с подставленными значениями и итоговые (вычисленные) значения	$3,5 * 0,10 * \sqrt{(882,00)} = 10$
4.	Площадь земельного участка согласно сведениям Единого государственного реестра недвижимости (Ркад), м ²	890,00
5.	Оценка расхождения Р и Ркад ($P - P_{кад}$), м ²	8
6.	Предельный минимальный и максимальный размеры земельного участка (Рмин и Рмакс), м ²	Рмин = — Рмакс = —

1	2	3
7.	Кадастровый или иной государственный учетный номер (инвентарный) здания, сооружения, объекта незавершенного строительства, расположенного на земельном участке	13:22:0114002:2431
8.	Вид (виды) разрешенного использования	Для индивидуального жилищного строительства
8.1.	Дополнительные сведения об использовании земельного участка	—
9.	Сведения о земельных участках (землях общего пользования, территории общего пользования), посредством которых обеспечивается доступ	—
10.	Иные сведения	—

4. Пояснения к сведениям об уточняемом земельном участке с кадастровым номером 13:22:0114002:309 :

1.	—
----	---

1. Сведения о характерных точках границ уточняемого земельного участка с кадастровым номером 13:22:0114002:310 :

Система координат — Зона № —

Обозначение характерных точек границ	Координаты, м				Метод определения координат	Формулы, примененные для расчета средней квадратической погрешности определения координат характерных точек границ (Mt), с подставленными в такие формулы значениями и итоговые (вычисленные) значения Mt, м	Описание закрепления точки
	содержатся в Едином государственном реестре недвижимости		определены в результате выполнения комплексных кадастровых работ				
	X	Y	X	Y			
1	2	3	4	5	6	7	8
4	417 230,62	1 330 013,96	417 230,62	1 330 013,96	—	— 0,10	Долговременный межевой знак
5	417 230,00	1 329 998,58	—	—			
6	417 230,60	1 329 971,13	—	—			
1	417 251,99	1 329 969,20	—	—			
2	417 253,05	1 329 978,79	—	—			
3	417 253,55	1 329 992,31	—	—			

1	2	3	4	5	6	7	8
4	417 254,44	1 330 014,25	—	—	—	—	Долговременный межевой знак
н27676 У	—	—	417 231,00	1 329 996,73		0,10	—
н27675 У	—	—	417 230,29	1 329 996,73			
н27674 У	—	—	417 229,50	1 329 971,23			
н27683 У	—	—	417 251,90	1 329 969,29			
н27684 У	—	—	417 252,73	1 329 980,82			
н27685 У	—	—	417 254,71	1 330 014,20			
1	417 246,91	1 330 014,25	417 246,91	1 330 014,25			
2	417 245,36	1 330 014,29	417 245,36	1 330 014,29			
3	417 234,76	1 330 013,98	417 234,76	1 330 013,98			
4	417 230,62	1 330 013,96	417 230,62	1 330 013,96			

2. Сведения о частях границ уточняемого земельного участка с кадастровым номером 13:22:0114002:310 :

Обозначение части границ		Горизонтальное проложение (S), м	Описание прохождения части границ	Сведения о согласовании местоположения границ (согласовано/спорное)
от т.	до т.			
1	2	3	4	5
4	н27676У	17,23	—	согласовано
н27676У	н27675У	0,71		
н27675У	н27674У	25,51		
н27674У	н27683У	22,48		
н27683У	н27684У	11,56		
н27684У	н27685У	33,44		
н27685У	1	7,80		
1	2	1,55		
2	3	10,60		

1	2	3	4	5
3	4	4,14	—	согласовано

3. Сведения о характеристиках уточняемого земельного участка с кадастровым номером 13:22:0114002:310 :

№ п/п	Наименование характеристики	Значение характеристики
1	2	3
1.	Адрес земельного участка	—
1.1.	Сведения о местоположении земельного участка (при отсутствии адреса) в структурированном в соответствии с федеральной информационной адресной системой виде	Российская Федерация, Республика Мордовия, Чамзинский р-н, Чамзинка рп, Ленинградская ул, № 3
1.2.	Дополнительные сведения о местоположении земельного участка	—
2.	Площадь земельного участка ± величина погрешности определения (вычисления) площади ($P \pm \Delta P$), м ²	1 016 ± 11,00
3.	Формула, примененная для вычисления предельной погрешности определения площади земельного участка, с подставленными значениями и итоговые (вычисленные) значения	$3,5*0,10*\sqrt{(1\ 016,00)} = 11$
4.	Площадь земельного участка согласно сведениям Единого государственного реестра недвижимости (Ркад), м ²	1 020,00
5.	Оценка расхождения P и Ркад ($P - P_{кад}$), м ²	4
6.	Предельный минимальный и максимальный размеры земельного участка (P _{мин} и P _{макс}), м ²	P _{мин} = — P _{макс} = —
7.	Кадастровый или иной государственный учетный номер (инвентарный) здания, сооружения, объекта незавершенного строительства, расположенного на земельном участке	13:22:0114002:2429
8.	Вид (виды) разрешенного использования	Для индивидуального жилищного строительства
8.1.	Дополнительные сведения об использовании земельного участка	—
9.	Сведения о земельных участках (землях общего пользования, территории общего пользования), посредством которых обеспечивается доступ	—
10.	Иные сведения	—

4. Пояснения к сведениям об уточняемом земельном участке с кадастровым номером 13:22:0114002:310 :

1.	—
----	---

1	2	3	4	5
н 4У	1	29,78	—	согласовано
1	27710	23,15		
27710	27711	9,09		
27711	н27704У	32,42		
н27704У	н27703У	3,55		

3. Сведения о характеристиках уточняемого земельного участка с кадастровым номером 13:22:0114002:313 :

№ п/п	Наименование характеристики	Значение характеристики
1	2	3
1.	Адрес земельного участка	—
1.1.	Сведения о местоположении земельного участка (при отсутствии адреса) в структурированном в соответствии с федеральной информационной адресной системой виде	Российская Федерация, Республика Мордовия, Чамзинский р-н, Чамзинка рп, Ленинградская ул, д 7
1.2.	Дополнительные сведения о местоположении земельного участка	—
2.	Площадь земельного участка ± величина погрешности определения (вычисления) площади ($P \pm \Delta P$), м ²	1 035 ± 11,00
3.	Формула, примененная для вычисления предельной погрешности определения площади земельного участка, с подставленными значениями и итоговые (вычисленные) значения	$3,5*0,10*\sqrt{(1\ 035,00)} = 11$
4.	Площадь земельного участка согласно сведениям Единого государственного реестра недвижимости (Ркад), м ²	950,00
5.	Оценка расхождения Р и Ркад ($P - P_{кад}$), м ²	85
6.	Предельный минимальный и максимальный размеры земельного участка (Рмин и Рмакс), м ²	Рмин = — Рмакс = —
7.	Кадастровый или иной государственный учетный номер (инвентарный) здания, сооружения, объекта незавершенного строительства, расположенного на земельном участке	13:22:0114002:6002
8.	Вид (виды) разрешенного использования	Для индивидуального жилищного строительства
8.1.	Дополнительные сведения об использовании земельного участка	—
9.	Сведения о земельных участках (землях общего пользования, территории общего пользования), посредством которых обеспечивается доступ	—
10.	Иные сведения	—

4. Пояснения к сведениям об уточняемом земельном участке с кадастровым номером 13:22:0114002:313 :

1.	—				13:22:0114002:99			:
I. Сведения о характерных точках границ уточняемого земельного участка с кадастровым номером					Система координат			Зона №
Обозначение характерных точек границ	Координаты, м				Метод определения координат	Формулы, примененные для расчета средней квадратической погрешности определения координат характерных точек границ (Mt), с подставленными в такие формулы значениями и итоговые (вычисленные) значения Mt, м	Описание закрепления точки	
	содержатся в Едином государственном реестре недвижимости		определены в результате выполнения комплексных кадастровых работ					
	X	Y	X	Y				
1	2	3	4	5	6	7	8	
288	29 645,97	32 744,11	—	—	—	0,10	—	
289	29 649,90	32 782,71	—	—				
290	29 642,99	32 785,55	—	—				
291	29 625,39	32 785,55	—	—				
292	29 621,05	32 747,21	—	—				
н27342 У	—	—	417 300,76	1 330 008,29				
н27701 У	—	—	417 299,87	1 330 001,43				
н27699 У	—	—	417 297,81	1 329 983,99				
н27698 У	—	—	417 296,38	1 329 965,14				
н 4У	—	—	417 321,65	1 329 962,33				Долговременный межевой знак
н27702 У	—	—	417 322,79	1 329 984,77				—
н27703 У	—	—	417 323,43	1 329 992,86				
н27704 У	—	—	417 323,81	1 329 996,39				
н27705 У	—	—	417 324,90	1 330 000,68				

1	2	3	4	5	6	7	8
н27356 У	—	—	417 322,51	1 330 004,31	—	0,10	—
н27355 У	—	—	417 320,76	1 330 006,76			
288	29 645,97	32 744,11	—	—			

2. Сведения о частях границ уточняемого земельного участка с кадастровым номером _____ **13:22:0114002:99** _____ :

Обозначение части границ		Горизонтальное проложение (S), м	Описание прохождения части границ	Сведения о согласовании местоположения границ (согласовано/спорное)
от т.	до т.			
1	2	3	4	5
н27342У	н27701У	6,92	—	согласовано
н27701У	н27699У	17,56		
н27699У	н27698У	18,90		
н27698У	н 4У	25,43		
н 4У	н27702У	22,47		
н27702У	н27703У	8,12		
н27703У	н27704У	3,55		
н27704У	н27705У	4,43		
н27705У	н27356У	4,35		
н27356У	н27355У	3,01		
н27355У	н27342У	20,06		

3. Сведения о характеристиках уточняемого земельного участка с кадастровым номером _____ **13:22:0114002:99** _____ :

№ п/п	Наименование характеристики	Значение характеристики
1	2	3
1.	Адрес земельного участка	—
1.1.	Сведения о местоположении земельного участка (при отсутствии адреса) в структурированном в соответствии с федеральной информационной адресной системой виде	Российская Федерация, Республика Мордовия, Чамзинский р-н, Чамзинка рп, Ленинградская ул, № 6
1.2.	Дополнительные сведения о местоположении земельного участка	—
2.	Площадь земельного участка ± величина погрешности определения (вычисления) площади ($P \pm \Delta P$), м ²	1 076 ± 11,00

1	2	3
3.	Формула, примененная для вычисления предельной погрешности определения площади земельного участка, с подставленными значениями и итоговые (вычисленные) значения	$3,5*0,10*\sqrt{(1\ 076,00)} = 11$
4.	Площадь земельного участка согласно сведениям Единого государственного реестра недвижимости (Ркад), м ²	988,00
5.	Оценка расхождения Р и Ркад (Р - Ркад), м ²	88
6.	Предельный минимальный и максимальный размеры земельного участка (Рмин и Рмакс), м ²	Рмин = — Рмакс = —
7.	Кадастровый или иной государственный учетный номер (инвентарный) здания, сооружения, объекта незавершенного строительства, расположенного на земельном участке	13:22:0114002:2432
8.	Вид (виды) разрешенного использования	Для индивидуального жилищного строительства
8.1.	Дополнительные сведения об использовании земельного участка	—
9.	Сведения о земельных участках (землях общего пользования, территории общего пользования), посредством которых обеспечивается доступ	—
10.	Иные сведения	—

4. Пояснения к сведениям об уточняемом земельном участке с кадастровым номером 13:22:0114002:99 :

1.	—
----	---

1. Сведения о характерных точках границ уточняемого земельного участка с кадастровым номером 13:22:0114002:1272 :
Система координат — Зона № —

Обозначение характерных точек границ	Координаты, м				Метод определения координат	Формулы, примененные для расчета средней квадратической погрешности определения координат характерных точек границ (Mt), с подставленными в такие формулы значениями и итоговые (вычисленные) значения Mt, м	Описание закрепления точки
	содержатся в Едином государственном реестре недвижимости		определены в результате выполнения комплексных кадастровых работ				
	X	Y	X	Y			
1	2	3	4	5	6	7	8
1836	417 100,78	1 329 889,00	417 098,52	1 329 887,23	—	0,10	—
1841	417 123,13	1 329 874,63	417 119,80	1 329 873,65			
1807	417 132,59	1 329 872,88	417 131,56	1 329 872,14			

1	2	3	4	5	6	7	8
1805/н1 805	417 139,09	1 329 908,75	417 137,86	1 329 905,38	—	0,10	—
27726	417 126,76	1 329 906,51	417 126,76	1 329 906,51		—	
27727	417 117,84	1 329 909,70	417 117,84	1 329 909,70		—	
1837	417 115,34	1 329 913,13	417 112,56	1 329 911,81		0,10	
1836	417 100,78	1 329 889,00	417 098,52	1 329 887,23		0,10	

Вырез 1 из 2

6528	417 127,05	1 329 895,61	417 127,05	1 329 895,61	—	—	—
6535	417 127,00	1 329 895,72	417 127,00	1 329 895,72			
6534	417 126,89	1 329 895,77	417 126,89	1 329 895,77			
6533	417 126,78	1 329 895,72	417 126,78	1 329 895,72			
6532	417 126,72	1 329 895,61	417 126,72	1 329 895,61			
6531	417 126,78	1 329 895,50	417 126,78	1 329 895,50			
6530	417 126,89	1 329 895,45	417 126,89	1 329 895,45			
6529	417 127,00	1 329 895,50	417 127,00	1 329 895,50			
6528	417 127,05	1 329 895,61	417 127,05	1 329 895,61			

Вырез 2 из 2

6344	417 102,47	1 329 892,25	417 102,47	1 329 892,25	—	—	—
6347	417 106,59	1 329 891,59	417 106,59	1 329 891,59			
6346	417 106,64	1 329 891,89	417 106,64	1 329 891,89			
6345	417 102,51	1 329 892,55	417 102,51	1 329 892,55			
6344	417 102,47	1 329 892,25	417 102,47	1 329 892,25			

2. Сведения о частях границ уточняемого земельного участка с кадастровым номером 13:22:0114002:1272 :

Обозначение части границ		Горизонтальное проложение (S), м	Описание прохождения части границ	Сведения о согласовании местоположения границ (согласовано/спорное)
от т.	до т.			
1	2	3	4	5
1836	1841	25,24	—	согласовано
1841	1807	11,86		
1807	н1805	33,83		
н1805	27726	11,16		
27726	27727	9,47		
27727	1837	5,69		
1837	1836	28,31		

Вырез 1 из 2

1	2	3	4	5
6528	6535	0,12	—	согласовано
6535	6534	0,12		
6534	6533	0,12		
6533	6532	0,13		
6532	6531	0,13		
6531	6530	0,12		
6530	6529	0,12		
6529	6528	0,12		

Вырез 2 из 2

6344	6347	4,17	—	согласовано
6347	6346	0,30		
6346	6345	4,18		
6345	6344	0,30		

3. Сведения о характеристиках уточняемого земельного участка с кадастровым номером 13:22:0114002:1272 :

№ п/п	Наименование характеристики	Значение характеристики
1	2	3
1.	Адрес земельного участка	—
1.1.	Сведения о местоположении земельного участка (при отсутствии адреса) в структурированном в соответствии с федеральной информационной адресной системой виде	Российская Федерация, Республика Мордовия, Чамзинский р-н, Чамзинка рп, № 21
1.2.	Дополнительные сведения о местоположении земельного участка	—
2.	Площадь земельного участка ± величина погрешности определения (вычисления) площади ($P \pm \Delta P$), м ²	993 ± 11,00
3.	Формула, примененная для вычисления предельной погрешности определения площади земельного участка, с подставленными значениями и итоговые (вычисленные) значения	$3,5 * 0,10 * \sqrt{(993,00)} = 11$
4.	Площадь земельного участка согласно сведениям Единого государственного реестра недвижимости (Ркад), м ²	990,00
5.	Оценка расхождения Р и Ркад ($P - P_{кад}$), м ²	3
6.	Предельный минимальный и максимальный размеры земельного участка (Рмин и Рмакс), м ²	Рмин = — Рмакс = —

1	2	3
7.	Кадастровый или иной государственный учетный номер (инвентарный) здания, сооружения, объекта незавершенного строительства, расположенного на земельном участке	—
8.	Вид (виды) разрешенного использования	Для размещения здания конторы
8.1.	Дополнительные сведения об использовании земельного участка	—
9.	Сведения о земельных участках (землях общего пользования, территории общего пользования), посредством которых обеспечивается доступ	—
10.	Иные сведения	—

4. Пояснения к сведениям об уточняемом земельном участке с кадастровым номером 13:22:0114002:1272 :

1.	—
----	---

1. Сведения о характерных точках границ уточняемого земельного участка с кадастровым номером 13:22:0114002:1273 :

Система координат — Зона № —

Обозначение характерных точек границ	Координаты, м				Метод определения координат	Формулы, примененные для расчета средней квадратической погрешности определения координат характерных точек границ (Mt), с подставленными в такие формулы значениями и итоговые (вычисленные) значения Mt, м	Описание закрепления точки
	содержатся в Едином государственном реестре недвижимости		определены в результате выполнения комплексных кадастровых работ				
	X	Y	X	Y			
1	2	3	4	5	6	7	8
1807/н1 807	417 132,59	1 329 872,88	417 131,56	1 329 872,14	—	0,30	—
845	417 161,16	1 329 867,75	417 161,62	1 329 866,55			
1810	417 167,63	1 329 903,50	417 165,93	1 329 902,92			
27712	417 155,55	1 329 905,36	417 155,55	1 329 905,36		—	
27713	417 147,11	1 329 905,75	417 147,11	1 329 905,75			
1805/н1 805	417 139,09	1 329 908,75	417 137,86	1 329 905,38		0,10	
1807/н1 807	417 132,59	1 329 872,88	417 131,56	1 329 872,14		0,30	

2. Сведения о частях границ уточняемого земельного участка с кадастровым номером 13:22:0114002:1273 :

Обозначение части границ		Горизонтальное проложение (S), м	Описание прохождения части границ	Сведения о согласовании местоположения границ (согласовано/спорное)
от т.	до т.			
1	2	3	4	5
н1807	845	30,58	—	согласовано
845	1810	36,62		
1810	27712	10,66		
27712	27713	8,45		
27713	н1805	9,26		
н1805	н1807	33,83		

3. Сведения о характеристиках уточняемого земельного участка с кадастровым номером 13:22:0114002:1273 :

№ п/п	Наименование характеристики	Значение характеристики
1	2	3
1.	Адрес земельного участка	—
1.1.	Сведения о местоположении земельного участка (при отсутствии адреса) в структурированном в соответствии с федеральной информационной адресной системой виде	Российская Федерация, Республика Мордовия, Чамзинский р-н, Чамзинка рп, Победы ул, № 21
1.2.	Дополнительные сведения о местоположении земельного участка	—
2.	Площадь земельного участка ± величина погрешности определения (вычисления) площади ($P \pm \Delta P$), м ²	1 058 ± 11,00
3.	Формула, примененная для вычисления предельной погрешности определения площади земельного участка, с подставленными значениями и итоговые (вычисленные) значения	$3,5*0,10*\sqrt{(1\ 058,00)} = 11$
4.	Площадь земельного участка согласно сведениям Единого государственного реестра недвижимости (Ркад), м ²	1 058,00
5.	Оценка расхождения Р и Ркад ($P - P_{кад}$), м ²	0
6.	Предельный минимальный и максимальный размеры земельного участка (Рмин и Рмакс), м ²	Рмин = — Рмакс = —
7.	Кадастровый или иной государственный учетный номер (инвентарный) здания, сооружения, объекта незавершенного строительства, расположенного на земельном участке	13:22:0114002:2517
8.	Вид (виды) разрешенного использования	Для размещения здания конторы
8.1.	Дополнительные сведения об использовании земельного участка	—

1	2	3
9.	Сведения о земельных участках (землях общего пользования, территории общего пользования), посредством которых обеспечивается доступ	—
10.	Иные сведения	—

4. Пояснения к сведениям об уточняемом земельном участке с кадастровым номером 13:22:0114002:1273 :

1.	—
----	---

1. Сведения о характерных точках границ уточняемого земельного участка с кадастровым номером 13:22:0114002:1274 :

Система координат — Зона № —

Обозначение характерных точек границ	Координаты, м				Метод определения координат	Формулы, примененные для расчета средней квадратической погрешности определения координат характерных точек границ (Mt), с подставленными в такие формулы значениями и итоговые (вычисленные) значения Mt, м	Описание закрепления точки	
	содержатся в Едином государственном реестре недвижимости		определены в результате выполнения комплексных кадастровых работ					
	X	Y	X	Y				
1	2	3	4	5	6	7	8	
1694/н1 694	417 161,47	1 329 851,13	417 161,47	1 329 851,13	—	0,30	—	
1693/н1 693	417 185,31	1 329 848,50	417 185,31	1 329 848,50				
1839	417 190,97	1 329 844,63	417 190,97	1 329 844,63				
1838/н1 838	417 199,47	1 329 897,50	417 199,47	1 329 897,50			—	Долговременный межевой знак
1810	417 167,63	1 329 903,50	417 165,93	1 329 902,92				
845	417 161,16	1 329 867,75	417 161,62	1 329 866,55				
1694/н1 694	417 161,47	1 329 851,13	417 161,47	1 329 851,13				—

2. Сведения о частях границ уточняемого земельного участка с кадастровым номером 13:22:0114002:1274 :

Обозначение части границ		Горизонтальное проложение (S), м	Описание прохождения части границ	Сведения о согласовании местоположения границ (согласовано/спорное)
от т.	до т.			
1	2	3	4	5
н1694	н1693	23,98	—	согласовано

1	2	3	4	5
н1693	1839	6,86	—	согласовано
1839	н1838	53,55		
н1838	1810	33,98		
1810	845	36,62		
845	н1694	15,42		

3. Сведения о характеристиках уточняемого земельного участка с кадастровым номером 13:22:0114002:1274 :

№ п/п	Наименование характеристики	Значение характеристики
1	2	3
1.	Адрес земельного участка	—
1.1.	Сведения о местоположении земельного участка (при отсутствии адреса) в структурированном в соответствии с федеральной информационной адресной системой виде	Российская Федерация, Республика Мордовия, Чамзинский р-н, Чамзинка рп, № 21
1.2.	Дополнительные сведения о местоположении земельного участка	—
2.	Площадь земельного участка ± величина погрешности определения (вычисления) площади ($P \pm \Delta P$), м ²	1 680 ± 14,00
3.	Формула, примененная для вычисления предельной погрешности определения площади земельного участка, с подставленными значениями и итоговые (вычисленные) значения	$3,5*0,10*\sqrt{(1\ 680,00)} = 14$
4.	Площадь земельного участка согласно сведениям Единого государственного реестра недвижимости (Ркад), м ²	1 680,00
5.	Оценка расхождения Р и Ркад ($P - P_{кад}$), м ²	0
6.	Предельный минимальный и максимальный размеры земельного участка (Рмин и Рмакс), м ²	Рмин = — Рмакс = —
7.	Кадастровый или иной государственный учетный номер (инвентарный) здания, сооружения, объекта незавершенного строительства, расположенного на земельном участке	—
8.	Вид (виды) разрешенного использования	Для размещения здания конторы
8.1.	Дополнительные сведения об использовании земельного участка	—
9.	Сведения о земельных участках (землях общего пользования, территории общего пользования), посредством которых обеспечивается доступ	—
10.	Иные сведения	—

4. Пояснения к сведениям об уточняемом земельном участке с кадастровым номером 13:22:0114002:1274 :

1.	—
----	---

1. Сведения о характерных точках границ уточняемого земельного участка с кадастровым номером 13:22:0114002:135 :
Система координат — Зона № —

Обозначение характерных точек границ	Координаты, м				Метод определения координат	Формулы, примененные для расчета средней квадратической погрешности определения координат характерных точек границ (Mt), с подставленными в такие формулы значениями и итоговые (вычисленные) значения Mt, м	Описание закрепления точки
	содержатся в Едином государственном реестре недвижимости		определены в результате выполнения комплексных кадастровых работ				
	X	Y	X	Y			
1	2	3	4	5	6	7	8
2159	417 007,95	1 329 950,55	417 005,48	1 329 936,69	—	0,30	—
2161	416 966,63	1 329 960,60	416 966,30	1 329 953,22			
2162	416 965,64	1 329 956,51	416 964,67	1 329 949,34			
2163	416 961,13	1 329 938,00	416 957,25	1 329 931,79			
2164	416 959,96	1 329 933,19	416 955,33	1 329 927,23			
2165	417 001,23	1 329 923,15	416 994,46	1 329 910,72			
2159	417 007,95	1 329 950,55	417 005,48	1 329 936,69			

2. Сведения о частях границ уточняемого земельного участка с кадастровым номером 13:22:0114002:135 :

Обозначение части границ		Горизонтальное проложение (S), м	Описание прохождения части границ	Сведения о согласовании местоположения границ (согласовано/спорное)
от т.	до т.			
1	2	3	4	5
2159	2161	42,52	—	согласовано
2161	2162	4,21		
2162	2163	19,05		
2163	2164	4,95		
2164	2165	42,47		
2165	2159	28,21		

3. Сведения о характеристиках уточняемого земельного участка с кадастровым номером 13:22:0114002:135 :

№ п/п	Наименование характеристики	Значение характеристики
1	2	3
1	2	3

1	2	3
1.	Адрес земельного участка	—
1.1.	Сведения о местоположении земельного участка (при отсутствии адреса) в структурированном в соответствии с федеральной информационной адресной системой виде	Российская Федерация, Республика Мордовия, Чамзинский р-н, Чамзинка рп, Республиканский пер, 3.
1.2.	Дополнительные сведения о местоположении земельного участка	—
2.	Площадь земельного участка ± величина погрешности определения (вычисления) площади ($P \pm \Delta P$), м ²	1 199 ± 12,00
3.	Формула, примененная для вычисления предельной погрешности определения площади земельного участка, с подставленными значениями и итоговые (вычисленные) значения	$3,5*0,10*\sqrt{(1\ 199,00)} = 12$
4.	Площадь земельного участка согласно сведениям Единого государственного реестра недвижимости (Ркад), м ²	1 199,00
5.	Оценка расхождения P и Ркад ($P - P_{кад}$), м ²	0
6.	Предельный минимальный и максимальный размеры земельного участка (Pмин и Pмакс), м ²	Pмин = — Pмакс = —
7.	Кадастровый или иной государственный учетный номер (инвентарный) здания, сооружения, объекта незавершенного строительства, расположенного на земельном участке	13:22:0114002:5713; 13:22:0114002:5593
8.	Вид (виды) разрешенного использования	Для размещения здания и прилегающей территории
8.1.	Дополнительные сведения об использовании земельного участка	—
9.	Сведения о земельных участках (землях общего пользования, территории общего пользования), посредством которых обеспечивается доступ	—
10.	Иные сведения	—
4. Пояснения к сведениям об уточняемом земельном участке с кадастровым номером		13:22:0114002:135 :
1.	—	—

1. Сведения о характерных точках границ уточняемого земельного участка с кадастровым номером

13:22:0114002:286

Система координат

Зона №

Обозначение характерных точек границ	Координаты, м				Метод определения координат	Формулы, примененные для расчета средней квадратической погрешности определения координат характерных точек границ (Mt), с подставленными в такие формулы значениями и итоговые (вычисленные) значения Mt, м	Описание закрепления точки
	содержатся в Едином государственном реестре недвижимости		определены в результате выполнения комплексных кадастровых работ				
	X	Y	X	Y			
1	2	3	4	5	6	7	8
н27828 У	—	—	417 263,80	1 329 831,40	—	0,10	—
н27829 У	—	—	417 267,77	1 329 837,65			
н27830 У	—	—	417 271,94	1 329 845,14			
н27831 У	—	—	417 276,03	1 329 851,81			
н27576 У	—	—	417 281,30	1 329 848,51			
н6182У	—	—	417 293,33	1 329 867,40			
6181	417 290,05	1 329 869,04	—	—		—	Временный межевой знак
6180	417 296,08	1 329 885,19	—	—			
9362	417 298,34	1 329 891,23	—	—			
27563	—	—	417 288,92	1 329 869,98		—	
27562	—	—	417 295,34	1 329 885,33			
н27832 У	—	—	417 297,67	1 329 890,89	0,10	—	
9341	417 269,12	1 329 894,17	417 269,12	1 329 894,17	—		
9348	417 260,18	1 329 863,65	417 260,18	1 329 863,65			
9347	417 258,32	1 329 858,24	417 258,32	1 329 858,24			
9346	417 250,20	1 329 838,84	417 250,20	1 329 838,84			
9359	417 265,63	1 329 831,52	—	—			
9360	417 277,72	1 329 851,00	—	—			

1	2	3	4	5	6	7	8
9361	417 282,27	1 329 847,83	—	—	—	—	—
н27828 У	—	—	417 263,80	1 329 831,40		0,10	

2. Сведения о частях границ уточняемого земельного участка с кадастровым номером 13:22:0114002:286 :

Обозначение части границ		Горизонтальное проложение (S), м	Описание прохождения части границ	Сведения о согласовании местоположения границ (согласовано/спорное)
от т.	до т.			
1	2	3	4	5
н27828У	н27829У	7,40	—	согласовано
н27829У	н27830У	8,57		
н27830У	н27831У	7,82		
н27831У	н27576У	6,22		
н27576У	н6182У	22,40		
н6182У	27563	5,11		
27563	27562	16,64		
27562	н27832У	6,03		
н27832У	9341	28,74		
9341	9348	31,80		
9348	9347	5,72		
9347	9346	21,03		
9346	н27828У	15,50		

3. Сведения о характеристиках уточняемого земельного участка с кадастровым номером 13:22:0114002:286 :

№ п/п	Наименование характеристики	Значение характеристики
1	2	3
1.	Адрес земельного участка	—
1.1.	Сведения о местоположении земельного участка (при отсутствии адреса) в структурированном в соответствии с федеральной информационной адресной системой виде	Российская Федерация, Республика Мордовия, Чамзинский р-н, Чамзинка рп, Республиканский пер, 11
1.2.	Дополнительные сведения о местоположении земельного участка	—
2.	Площадь земельного участка ± величина погрешности определения (вычисления) площади ($P \pm \Delta P$), м ²	1 507 ± 14,00

1	2	3
3.	Формула, примененная для вычисления предельной погрешности определения площади земельного участка, с подставленными значениями и итоговые (вычисленные) значения	$3,5*0,10*\sqrt{(1\ 507,00)} = 14$
4.	Площадь земельного участка согласно сведениям Единого государственного реестра недвижимости (Ркад), м ²	1 577,00
5.	Оценка расхождения Р и Ркад (Р - Ркад), м ²	70
6.	Предельный минимальный и максимальный размеры земельного участка (Рмин и Рмакс), м ²	Рмин = — Рмакс = —
7.	Кадастровый или иной государственный учетный номер (инвентарный) здания, сооружения, объекта незавершенного строительства, расположенного на земельном участке	—
8.	Вид (виды) разрешенного использования	Для индивидуального жилищного строительства
8.1.	Дополнительные сведения об использовании земельного участка	—
9.	Сведения о земельных участках (землях общего пользования, территории общего пользования), посредством которых обеспечивается доступ	—
10.	Иные сведения	—

4. Пояснения к сведениям об уточняемом земельном участке с кадастровым номером 13:22:0114002:286 :

1. —

1. Сведения о характерных точках границ уточняемого земельного участка с кадастровым номером 13:22:0114002:289 :

Система координат — Зона № —

Обозначение характерных точек границ	Координаты, м				Метод определения координат	Формулы, примененные для расчета средней квадратической погрешности определения координат характерных точек границ (Mt), с подставленными в такие формулы значениями и итоговые (вычисленные) значения Mt, м	Описание закрепления точки
	содержатся в Едином государственном реестре недвижимости		определены в результате выполнения комплексных кадастровых работ				
	X	Y	X	Y			
1	2	3	4	5	6	7	8
9368	417 310,44	1 329 900,75	417 310,44	1 329 900,75			
9369	417 313,44	1 329 922,75	417 313,44	1 329 922,75	—	—	—
9370	417 315,88	1 329 948,00	—	—			

1	2	3	4	5	6	7	8
9363	417 291,73	1 329 951,30	—	—	—	—	—
9364	417 291,42	1 329 935,99	—	—			
9365	417 291,06	1 329 930,75	—	—			
9366	417 290,81	1 329 925,49	—	—			
9367	417 288,38	1 329 904,52	—	—			
н27740 У	—	—	417 315,99	1 329 948,69		0,10	
н27744 У	—	—	417 293,45	1 329 951,64			
н27745 У	—	—	417 291,19	1 329 951,39			
н27746 У	—	—	417 290,92	1 329 945,31			
н27747 У	—	—	417 291,15	1 329 936,45			
н27748 У	—	—	417 290,97	1 329 930,52			
н27749 У	—	—	417 290,25	1 329 925,14			
н27750 У	—	—	417 290,00	1 329 919,77			
н27751 У	—	—	417 288,36	1 329 904,70			
н27752 У	—	—	417 288,26	1 329 903,77			
9368	417 310,44	1 329 900,75	417 310,44	1 329 900,75	—		

2. Сведения о частях границ уточняемого земельного участка с кадастровым номером 13:22:0114002:289 :

Обозначение части границ		Горизонтальное проложение (S), м	Описание прохождения части границ	Сведения о согласовании местоположения границ (согласовано/спорное)
от т.	до т.			
1	2	3	4	5
9368	9369	22,20	—	согласовано
9369	н27740У	26,07		
н27740У	н27744У	22,73		
н27744У	н27745У	2,27		

1	2	3	4	5
н27745У	н27746У	6,09	—	согласовано
н27746У	н27747У	8,86		
н27747У	н27748У	5,93		
н27748У	н27749У	5,43		
н27749У	н27750У	5,38		
н27750У	н27751У	15,16		
н27751У	н27752У	0,94		
н27752У	9368	22,38		

3. Сведения о характеристиках уточняемого земельного участка с кадастровым номером 13:22:0114002:289 :

№ п/п	Наименование характеристики	Значение характеристики
1	2	3
1.	Адрес земельного участка	—
1.1.	Сведения о местоположении земельного участка (при отсутствии адреса) в структурированном в соответствии с федеральной информационной адресной системой виде	Российская Федерация, Республика Мордовия, Чамзинский р-н, Чамзинка рп, Республиканская ул, 22
1.2.	Дополнительные сведения о местоположении земельного участка	—
2.	Площадь земельного участка ± величина погрешности определения (вычисления) площади ($P \pm \Delta P$), м ²	1 126 ± 12,00
3.	Формула, примененная для вычисления предельной погрешности определения площади земельного участка, с подставленными значениями и итоговые (вычисленные) значения	$3,5 * 0,10 * \sqrt{(1\ 126,00)} = 12$
4.	Площадь земельного участка согласно сведениям Единого государственного реестра недвижимости (Ркад), м ²	1 088,00
5.	Оценка расхождения Р и Ркад ($P - P_{кад}$), м ²	38
6.	Предельный минимальный и максимальный размеры земельного участка ($P_{мин}$ и $P_{макс}$), м ²	$P_{мин} = —$ $P_{макс} = —$
7.	Кадастровый или иной государственный учетный номер (инвентарный) здания, сооружения, объекта незавершенного строительства, расположенного на земельном участке	13:22:0114002:2698
8.	Вид (виды) разрешенного использования	Для индивидуального жилищного строительства
8.1.	Дополнительные сведения об использовании земельного участка	—

1	2	3
9.	Сведения о земельных участках (землях общего пользования, территории общего пользования), посредством которых обеспечивается доступ	—
10.	Иные сведения	—

4. Пояснения к сведениям об уточняемом земельном участке с кадастровым номером 13:22:0114002:289 :

1.	—
----	---

1. Сведения о характерных точках границ уточняемого земельного участка с кадастровым номером 13:22:0114002:290 :

Система координат — Зона № —

Обозначение характерных точек границ	Координаты, м				Метод определения координат	Формулы, примененные для расчета средней квадратической погрешности определения координат характерных точек границ (Mt), с подставленными в такие формулы значениями и итоговые (вычисленные) значения Mt, м	Описание закрепления точки
	содержатся в Едином государственном реестре недвижимости		определены в результате выполнения комплексных кадастровых работ				
	X	Y	X	Y			
1	2	3	4	5	6	7	8
н27740 У	—	—	417 315,99	1 329 948,69	—	0,10	—
9369	417 313,44	1 329 922,75	417 313,44	1 329 922,75		—	
9368	417 310,44	1 329 900,75	417 310,44	1 329 900,75		—	
1817	417 327,16	1 329 898,38	417 327,16	1 329 898,38		—	
1816	417 327,56	1 329 899,25	—	—		0,30	
н27741 У	—	—	417 332,31	1 329 897,65		0,10	Долговременный межевой знак
1815	417 332,50	1 329 898,50	417 332,50	1 329 898,50		—	
1822	417 338,06	1 329 926,25	417 338,06	1 329 926,25		—	
1821	417 341,00	1 329 943,88	—	—		0,30	—
9370	417 315,88	1 329 948,00	—	—		—	
н27742 У	—	—	417 339,85	1 329 937,91		0,10	

1	2	3	4	5	6	7	8
н27743 У	—	—	417 340,92	1 329 944,90	—	0,10	—
н27740 У	—	—	417 315,99	1 329 948,69			

2. Сведения о частях границ уточняемого земельного участка с кадастровым номером 13:22:0114002:290 :

Обозначение части границ		Горизонтальное проложение (S), м	Описание прохождения части границ	Сведения о согласовании местоположения границ (согласовано/спорное)
от т.	до т.			
1	2	3	4	5
н27740У	9369	26,07	—	согласовано
9369	9368	22,20		
9368	1817	16,89		
1817	н27741У	5,20		
н27741У	1815	0,87		
1815	1822	28,30		
1822	н27742У	11,80		
н27742У	н27743У	7,07		
н27743У	н27740У	25,22		

3. Сведения о характеристиках уточняемого земельного участка с кадастровым номером 13:22:0114002:290 :

№ п/п	Наименование характеристики	Значение характеристики
1	2	3
1.	Адрес земельного участка	—
1.1.	Сведения о местоположении земельного участка (при отсутствии адреса) в структурированном в соответствии с федеральной информационной адресной системой виде	Российская Федерация, Республика Мордовия, Чамзинский р-н, Чамзинка рп, Республиканский пер, № 24
1.2.	Дополнительные сведения о местоположении земельного участка	—
2.	Площадь земельного участка ± величина погрешности определения (вычисления) площади ($P \pm \Delta P$), м ²	1 140 ± 12,00
3.	Формула, примененная для вычисления предельной погрешности определения площади земельного участка, с подставленными значениями и итоговые (вычисленные) значения	$3,5 * 0,10 * \sqrt{(1\ 140,00)} = 12$
4.	Площадь земельного участка согласно сведениям Единого государственного реестра недвижимости (Ркад), м ²	1 117,00

1	2	3
5.	Оценка расхождения Р и Ркад (Р - Ркад), м ²	23
6.	Предельный минимальный и максимальный размеры земельного участка (Рмин и Рмакс), м ²	Рмин = — Рмакс = —
7.	Кадастровый или иной государственный учетный номер (инвентарный) здания, сооружения, объекта незавершенного строительства, расположенного на земельном участке	—
8.	Вид (виды) разрешенного использования	Для обслуживания жилого дома
8.1.	Дополнительные сведения об использовании земельного участка	—
9.	Сведения о земельных участках (землях общего пользования, территории общего пользования), посредством которых обеспечивается доступ	—
10.	Иные сведения	—
4. Пояснения к сведениям об уточняемом земельном участке с кадастровым номером		13:22:0114002:290 :

1.	—
1. Сведения о характерных точках границ уточняемого земельного участка с кадастровым номером	
Система координат _____ Зона № _____	

Обозначение характерных точек границ	Координаты, м				Метод определения координат	Формулы, примененные для расчета средней квадратической погрешности определения координат характерных точек границ (Mt), с подставленными в такие формулы значениями и итоговые (вычисленные) значения Mt, м	Описание закрепления точки
	содержатся в Едином государственном реестре недвижимости		определены в результате выполнения комплексных кадастровых работ				
	X	Y	X	Y			
1	2	3	4	5	6	7	8
6082/н6 0820	417 193,53	1 329 727,00	417 193,76	1 329 728,66	—	0,10	—
6079/н6 0790	417 196,75	1 329 724,63	417 196,83	1 329 725,86			
6080/н6 0800	417 199,09	1 329 727,88	417 199,73	1 329 729,10			
6081/н6 0810	417 195,88	1 329 730,25	417 196,67	1 329 731,90			

1	2	3	4	5	6	7	8
6082/н6 082О	417 193,53	1 329 727,00	417 193,76	1 329 728,66	—	0,10	—

2. Сведения о частях границ уточняемого земельного участка с кадастровым номером 13:22:0114002:626 :

Обозначение части границ		Горизонтальное проложение (S), м	Описание прохождения части границ	Сведения о согласовании местоположения границ (согласовано/спорное)
от т.	до т.			
1	2	3	4	5
н6082О	н6079О	4,16	—	согласовано
н6079О	н6080О	4,35		
н6080О	н6081О	4,15		
н6081О	н6082О	4,35		

3. Сведения о характеристиках уточняемого земельного участка с кадастровым номером 13:22:0114002:626 :

№ п/п	Наименование характеристики	Значение характеристики
1	2	3
1.	Адрес земельного участка	—
1.1.	Сведения о местоположении земельного участка (при отсутствии адреса) в структурированном в соответствии с федеральной информационной адресной системой виде	Российская Федерация, Республика Мордовия, Чамзинский р-н, Чамзинский пгт, Чамзинка рп, Почтовая ул
1.2.	Дополнительные сведения о местоположении земельного участка	—
2.	Площадь земельного участка ± величина погрешности определения (вычисления) площади ($P \pm \Delta P$), м ²	$18 \pm 1,00$
3.	Формула, примененная для вычисления предельной погрешности определения площади земельного участка, с подставленными значениями и итоговые (вычисленные) значения	$3,5 * 0,10 * \sqrt{(18,00)} = 1$
4.	Площадь земельного участка согласно сведениям Единого государственного реестра недвижимости (Ркад), м ²	16,00
5.	Оценка расхождения Р и Ркад ($P - P_{кад}$), м ²	2
6.	Предельный минимальный и максимальный размеры земельного участка (Рмин и Рмакс), м ²	Рмин = — Рмакс = —
7.	Кадастровый или иной государственный учетный номер (инвентарный) здания, сооружения, объекта незавершенного строительства, расположенного на земельном участке	13:22:0114002:2529
8.	Вид (виды) разрешенного использования	Для размещения эксплуатации ТП. "Хлебозавод"

1	2	3
8.1.	Дополнительные сведения об использовании земельного участка	—
9.	Сведения о земельных участках (землях общего пользования, территории общего пользования), посредством которых обеспечивается доступ	—
10.	Иные сведения	—

4. Пояснения к сведениям об уточняемом земельном участке с кадастровым номером 13:22:0114002:626 :

1.	—
----	---

1. Сведения о характерных точках границ уточняемого земельного участка с кадастровым номером 13:22:0114002:138 :
Система координат — Зона № —

Обозначение характерных точек границ	Координаты, м				Метод определения координат	Формулы, примененные для расчета средней квадратической погрешности определения координат характерных точек границ (Mt), с подставленными в такие формулы значениями и итоговые (вычисленные) значения Mt, м	Описание закрепления точки
	содержатся в Едином государственном реестре недвижимости		определены в результате выполнения комплексных кадастровых работ				
	X	Y	X	Y			
1	2	3	4	5	6	7	8
92	29 466,78	32 522,66	—	—	—	0,10	—
93	29 451,56	32 534,35	—	—			
94	29 442,59	32 521,88	—	—			
95	29 433,09	32 508,61	—	—			
96	29 448,63	32 496,64	—	—			
3	—	—	417 138,59	1 329 741,56			
н27955 У	—	—	417 123,75	1 329 753,59	—	0,10	—
н19110	—	—	417 113,60	1 329 739,77			
н27956 У	—	—	417 104,29	1 329 728,13			
н27957 У	—	—	417 120,40	1 329 715,94			
92	29 466,78	32 522,66	—	—			

2. Сведения о частях границ уточняемого земельного участка с кадастровым номером 13:22:0114002:138 :

Обозначение части границ		Горизонтальное проложение (S), м	Описание прохождения части границ	Сведения о согласовании местоположения границ (согласовано/спорное)
от т.	до т.			
1	2	3	4	5
3	н27955У	19,10	—	согласовано
н27955У	н1911О	17,15		
н1911О	н27956У	14,91		
н27956У	н27957У	20,20		
н27957У	3	31,42		

3. Сведения о характеристиках уточняемого земельного участка с кадастровым номером 13:22:0114002:138 :

№ п/п	Наименование характеристики	Значение характеристики
1	2	3
1.	Адрес земельного участка	—
1.1.	Сведения о местоположении земельного участка (при отсутствии адреса) в структурированном в соответствии с федеральной информационной адресной системой виде	Российская Федерация, Республика Мордовия, Чамзинский р-н, Чамзинка рп, Почтовая ул, № 5
1.2.	Дополнительные сведения о местоположении земельного участка	—
2.	Площадь земельного участка ± величина погрешности определения (вычисления) площади ($P \pm \Delta P$), м ²	618 ± 9,00
3.	Формула, примененная для вычисления предельной погрешности определения площади земельного участка, с подставленными значениями и итоговые (вычисленные) значения	$3,5 * 0,10 * \sqrt{(618,00)} = 9$
4.	Площадь земельного участка согласно сведениям Единого государственного реестра недвижимости (Ркад), м ²	615,00
5.	Оценка расхождения Р и Ркад ($P - P_{кад}$), м ²	3
6.	Предельный минимальный и максимальный размеры земельного участка (Рмин и Рмакс), м ²	Рмин = — Рмакс = —
7.	Кадастровый или иной государственный учетный номер (инвентарный) здания, сооружения, объекта незавершенного строительства, расположенного на земельном участке	13:22:0114002:5608
8.	Вид (виды) разрешенного использования	Для обслуживания административного здания
8.1.	Дополнительные сведения об использовании земельного участка	—

1	2	3
9.	Сведения о земельных участках (землях общего пользования, территории общего пользования), посредством которых обеспечивается доступ	—
10.	Иные сведения	—

4. Пояснения к сведениям об уточняемом земельном участке с кадастровым номером 13:22:0114002:138 :

1.	—
----	---

1. Сведения о характерных точках границ уточняемого земельного участка с кадастровым номером 13:22:0114002:162 :

Система координат — Зона № —

Обозначение характерных точек границ	Координаты, м				Метод определения координат	Формулы, примененные для расчета средней квадратической погрешности определения координат характерных точек границ (Mt), с подставленными в такие формулы значениями и итоговые (вычисленные) значения Mt, м	Описание закрепления точки
	содержатся в Едином государственном реестре недвижимости		определены в результате выполнения комплексных кадастровых работ				
	X	Y	X	Y			
1	2	3	4	5	6	7	8
6083	417 163,16	1 329 751,63	417 163,16	1 329 751,63	—	0,10	—
н27958 У	—	—	417 161,64	1 329 749,89			
н27959 У	—	—	417 180,28	1 329 734,14			
6086	417 196,41	1 329 717,13	417 198,59	1 329 718,96			
6085	417 217,81	1 329 748,50	417 217,81	1 329 748,50			
6084	417 182,55	1 329 776,88	417 182,55	1 329 776,88			
6083	417 163,16	1 329 751,63	417 163,16	1 329 751,63			

Вырез 1 из 3

8548	417 196,79	1 329 725,66	417 196,79	1 329 725,66	—	—	
8549	417 199,93	1 329 729,13	417 199,93	1 329 729,13			
8550	417 196,63	1 329 732,15	417 196,63	1 329 732,15			
6082/н6 082	417 193,53	1 329 727,00	417 193,44	1 329 728,69			0,10
8548	417 196,79	1 329 725,66	417 196,79	1 329 725,66			—

Вырез 2 из 3

1	2	3	4	5	6	7	8
8531	417 189,81	1 329 735,06	417 189,81	1 329 735,06	—	—	—
8532	417 189,75	1 329 735,17	417 189,75	1 329 735,17			
8533	417 189,64	1 329 735,23	417 189,64	1 329 735,23			
8534	417 189,53	1 329 735,17	417 189,53	1 329 735,17			
8535	417 189,48	1 329 735,06	417 189,48	1 329 735,06			
8536	417 189,53	1 329 734,96	417 189,53	1 329 734,96			
8537	417 189,64	1 329 734,90	417 189,64	1 329 734,90			
8538	417 189,75	1 329 734,96	417 189,75	1 329 734,96			
8531	417 189,81	1 329 735,06	417 189,81	1 329 735,06			

Вырез 3 из 3

6780	417 205,70	1 329 733,20	417 205,70	1 329 733,20	—	—	—
6787	417 205,65	1 329 733,30	417 205,65	1 329 733,30			
6786	417 205,54	1 329 733,36	417 205,54	1 329 733,36			
6785	417 205,43	1 329 733,30	417 205,43	1 329 733,30			
6784	417 205,37	1 329 733,20	417 205,37	1 329 733,20			
6783	417 205,43	1 329 733,08	417 205,43	1 329 733,08			
6782	417 205,54	1 329 733,03	417 205,54	1 329 733,03			
6781	417 205,65	1 329 733,08	417 205,65	1 329 733,08			
6780	417 205,70	1 329 733,20	417 205,70	1 329 733,20			

2. Сведения о частях границ уточняемого земельного участка с кадастровым номером 13:22:0114002:162 :

Обозначение части границ		Горизонтальное проложение (S), м	Описание прохождения части границ	Сведения о согласовании местоположения границ (согласовано/спорное)
от т.	до т.			
1	2	3	4	5
6083	н27958У	2,31	—	согласовано
н27958У	н27959У	24,40		
н27959У	6086	23,78		
6086	6085	35,24		
6085	6084	45,26		
6084	6083	31,84		

Вырез 1 из 3

8548	8549	4,68	—	согласовано
8549	8550	4,47		
8550	н6082	4,71		
н6082	8548	4,52		

1	2	3	4	5
Вырез 2 из 3				
8531	8532	0,13	—	согласовано
8532	8533	0,13		
8533	8534	0,13		
8534	8535	0,12		
8535	8536	0,11		
8536	8537	0,13		
8537	8538	0,13		
8538	8531	0,12		

Вырез 3 из 3				
6780	6787	0,11	—	согласовано
6787	6786	0,13		
6786	6785	0,13		
6785	6784	0,12		
6784	6783	0,13		
6783	6782	0,12		
6782	6781	0,12		
6781	6780	0,13		

3. Сведения о характеристиках уточняемого земельного участка с кадастровым номером 13:22:0114002:162 :

№ п/п	Наименование характеристики	Значение характеристики
1	2	3
1.	Адрес земельного участка	—
1.1.	Сведения о местоположении земельного участка (при отсутствии адреса) в структурированном в соответствии с федеральной информационной адресной системой виде	Российская Федерация, Республика Мордовия, Чамзинский р-н, Чамзинка рп, Почтовая ул, 6А
1.2.	Дополнительные сведения о местоположении земельного участка	—
2.	Площадь земельного участка ± величина погрешности определения (вычисления) площади ($P \pm \Delta P$), м ²	1 595 ± 14,00
3.	Формула, примененная для вычисления предельной погрешности определения площади земельного участка, с подставленными значениями и итоговые (вычисленные) значения	$3,5 * 0,10 * \sqrt{(1\ 595,00)} = 14$

1	2	3
4.	Площадь земельного участка согласно сведениям Единого государственного реестра недвижимости (Ркад), м ²	1 595,00
5.	Оценка расхождения Р и Ркад (Р - Ркад), м ²	0
6.	Предельный минимальный и максимальный размеры земельного участка (Рмин и Рмакс), м ²	Рмин = — Рмакс = —
7.	Кадастровый или иной государственный учетный номер (инвентарный) здания, сооружения, объекта незавершенного строительства, расположенного на земельном участке	13:22:0114002:5570
8.	Вид (виды) разрешенного использования	Магазины
8.1.	Дополнительные сведения об использовании земельного участка	—
9.	Сведения о земельных участках (землях общего пользования, территории общего пользования), посредством которых обеспечивается доступ	—
10.	Иные сведения	—

4. Пояснения к сведениям об уточняемом земельном участке с кадастровым номером 13:22:0114002:162 :

1.	—
----	---

1. Сведения о характерных точках границ уточняемого земельного участка с кадастровым номером 13:22:0114002:5775 :

Система координат — Зона № —

Обозначение характерных точек границ	Координаты, м				Метод определения координат	Формулы, примененные для расчета средней квадратической погрешности определения координат характерных точек границ (Mt), с подставленными в такие формулы значениями и итоговые (вычисленные) значения Mt, м	Описание закрепления точки
	содержатся в Едином государственном реестре недвижимости		определены в результате выполнения комплексных кадастровых работ				
	X	Y	X	Y			
1	2	3	4	5	6	7	8
н 1/1	416 871,67	1 329 591,36	416 871,65	1 329 595,34	—	0,10	Временный межевой знак
н 2/ 2	416 878,40	1 329 611,17	416 881,44	1 329 613,83			
н 3/3	416 853,51	1 329 619,70	416 857,55	1 329 626,57			
н 4/4	416 846,79	1 329 599,89	416 847,77	1 329 608,08			
н 1/1	416 871,67	1 329 591,36	416 871,65	1 329 595,34			

2. Сведения о частях границ уточняемого земельного участка с кадастровым номером 13:22:0114002:5775 :

Обозначение части границ		Горизонтальное проложение (S), м	Описание прохождения части границ	Сведения о согласовании местоположения границ (согласовано/спорное)
от т.	до т.			
1	2	3	4	5
1	2	20,92	—	согласовано
2	3	27,07		
3	4	20,92		
4	1	27,07		

3. Сведения о характеристиках уточняемого земельного участка с кадастровым номером 13:22:0114002:5775 :

№ п/п	Наименование характеристики	Значение характеристики
1	2	3
1.	Адрес земельного участка	—
1.1.	Сведения о местоположении земельного участка (при отсутствии адреса) в структурированном в соответствии с федеральной информационной адресной системой виде	431700, Российская Федерация, Республика Мордовия, Чамзинский р-н, Чамзинка рп, Победы ул, уч 1А
1.2.	Дополнительные сведения о местоположении земельного участка	—
2.	Площадь земельного участка ± величина погрешности определения (вычисления) площади ($P \pm \Delta P$), м ²	566 ± 8,00
3.	Формула, примененная для вычисления предельной погрешности определения площади земельного участка, с подставленными значениями и итоговые (вычисленные) значения	$3,5*0,10*\sqrt{(566,00)} = 8$
4.	Площадь земельного участка согласно сведениям Единого государственного реестра недвижимости (Ркад), м ²	550,00
5.	Оценка расхождения Р и Ркад ($P - P_{кад}$), м ²	16
6.	Предельный минимальный и максимальный размеры земельного участка (Рмин и Рмакс), м ²	Рмин = — Рмакс = —
7.	Кадастровый или иной государственный учетный номер (инвентарный) здания, сооружения, объекта незавершенного строительства, расположенного на земельном участке	13:22:0114002:2502
8.	Вид (виды) разрешенного использования	для размещения административного здания
8.1.	Дополнительные сведения об использовании земельного участка	—
9.	Сведения о земельных участках (землях общего пользования, территории общего пользования), посредством которых обеспечивается доступ	—

1	2	3
10.	Иные сведения	—

4. Пояснения к сведениям об уточняемом земельном участке с кадастровым номером 13:22:0114002:5775 :

1.	—
----	---

1. Сведения о характерных точках границ уточняемого земельного участка с кадастровым номером 13:22:0114002:586 :

Система координат — Зона № —

Обозначение характерных точек границ	Координаты, м				Метод определения координат	Формулы, примененные для расчета средней квадратической погрешности определения координат характерных точек границ (Mt), с подставленными в такие формулы значениями и итоговые (вычисленные) значения Mt, м	Описание закрепления точки
	содержатся в Едином государственном реестре недвижимости		определены в результате выполнения комплексных кадастровых работ				
	X	Y	X	Y			
1	2	3	4	5	6	7	8
1131	416 856,47	1 329 541,25	416 859,12	1 329 542,48	—	0,10	—
1132	416 861,84	1 329 539,63	416 864,06	1 329 539,83			
1133	416 863,41	1 329 544,50	416 866,57	1 329 544,29			
1134	416 858,03	1 329 546,13	416 861,61	1 329 546,96			
1131	416 856,47	1 329 541,25	416 859,12	1 329 542,48			

2. Сведения о частях границ уточняемого земельного участка с кадастровым номером 13:22:0114002:586 :

Обозначение части границ		Горизонтальное проложение (S), м	Описание прохождения части границ	Сведения о согласовании местоположения границ (согласовано/спорное)
от т.	до т.			
1	2	3	4	5
1131	1132	5,61	—	согласовано
1132	1133	5,12		
1133	1134	5,63		
1134	1131	5,13		

3. Сведения о характеристиках уточняемого земельного участка с кадастровым номером 13:22:0114002:586 :

№ п/п	Наименование характеристики	Значение характеристики
1	2	3

1	2	3
1.	Адрес земельного участка	—
1.1.	Сведения о местоположении земельного участка (при отсутствии адреса) в структурированном в соответствии с федеральной информационной адресной системой виде	Российская Федерация, Республика Мордовия, Чамзинский р-н, Чамзинский пгт, Чамзинка рп, Победы ул
1.2.	Дополнительные сведения о местоположении земельного участка	—
2.	Площадь земельного участка ± величина погрешности определения (вычисления) площади ($P \pm \Delta P$), м ²	29 ± 2,00
3.	Формула, примененная для вычисления предельной погрешности определения площади земельного участка, с подставленными значениями и итоговые (вычисленные) значения	$3,5 * 0,10 * \sqrt{(29,00)} = 2$
4.	Площадь земельного участка согласно сведениям Единого государственного реестра недвижимости (Ркад), м ²	29,00
5.	Оценка расхождения P и Ркад ($P - P_{кад}$), м ²	0
6.	Предельный минимальный и максимальный размеры земельного участка (Рмин и Рмакс), м ²	Рмин = — Рмакс = —
7.	Кадастровый или иной государственный учетный номер (инвентарный) здания, сооружения, объекта незавершенного строительства, расположенного на земельном участке	—
8.	Вид (виды) разрешенного использования	Для размещения и эксплуатации ТП "Югославная"
8.1.	Дополнительные сведения об использовании земельного участка	—
9.	Сведения о земельных участках (землях общего пользования, территории общего пользования), посредством которых обеспечивается доступ	—
10.	Иные сведения	—
4. Пояснения к сведениям об уточняемом земельном участке с кадастровым номером		13:22:0114002:586 :
1.	—	—

1. Сведения о характерных точках границ уточняемого земельного участка с кадастровым номером 13:22:0114002:1297 :
 Система координат _____ Зона № _____

Обозначение характерных точек границ	Координаты, м				Метод определения координат	Формулы, примененные для расчета средней квадратической погрешности определения координат характерных точек границ (Mt), с подставленными в такие формулы значениями и итоговые (вычисленные) значения Mt, м	Описание закрепления точки	
	содержатся в Едином государственном реестре недвижимости		определены в результате выполнения комплексных кадастровых работ					
	X	Y	X	Y				
1	2	3	4	5	6	7	8	
2416/н2 416	416 701,74	1 329 420,67	416 701,74	1 329 420,67	—	0,30	—	
2423/н2 423	416 772,97	1 329 393,47	416 772,97	1 329 393,47				
28094	416 771,45	1 329 389,44	416 771,45	1 329 389,44				
28092	416 776,95	1 329 389,79	416 776,95	1 329 389,79		—		
28091	416 787,49	1 329 422,87	416 787,49	1 329 422,87				
28090	416 792,96	1 329 421,24	416 792,96	1 329 421,24				
956	416 804,31	1 329 470,75	416 817,67	1 329 501,79		0,10		
2425/н2 425	416 828,99	1 329 532,18	416 828,99	1 329 532,18		0,30		Временный межевой знак
2424/н2 424	416 745,48	1 329 558,04	416 745,48	1 329 558,04				
2416/н2 416	416 701,74	1 329 420,67	416 701,74	1 329 420,67				—

2. Сведения о частях границ уточняемого земельного участка с кадастровым номером 13:22:0114002:1297 :

Обозначение части границ		Горизонтальное проложение (S), м	Описание прохождения части границ	Сведения о согласовании местоположения границ (согласовано/спорное)
от т.	до т.			
1	2	3	4	5
н2416	н2423	76,25	—	согласовано
н2423	28094	4,31		
28094	28092	5,51		
28092	28091	34,72		
28091	28090	5,71		

1	2	3	4	5
28090	956	84,25	—	согласовано
956	н2425	32,43		
н2425	н2424	87,42		
н2424	н2416	144,17		

3. Сведения о характеристиках уточняемого земельного участка с кадастровым номером 13:22:0114002:1297 :

№ п/п	Наименование характеристики	Значение характеристики
1	2	3
1.	Адрес земельного участка	—
1.1.	Сведения о местоположении земельного участка (при отсутствии адреса) в структурированном в соответствии с федеральной информационной адресной системой виде	Российская Федерация, Республика Мордовия, Чамзинский р-н, Чамзинка рп, Ленина ул, 20
1.2.	Дополнительные сведения о местоположении земельного участка	—
2.	Площадь земельного участка ± величина погрешности определения (вычисления) площади ($P \pm \Delta P$), м ²	12 535 ± 39,00
3.	Формула, примененная для вычисления предельной погрешности определения площади земельного участка, с подставленными значениями и итоговые (вычисленные) значения	$3,5*0,10*\sqrt{(12\ 535,00)} = 39$
4.	Площадь земельного участка согласно сведениям Единого государственного реестра недвижимости (Ркад), м ²	12 012,00
5.	Оценка расхождения Р и Ркад ($P - P_{кад}$), м ²	523
6.	Предельный минимальный и максимальный размеры земельного участка (Рмин и Рмакс), м ²	Рмин = — Рмакс = —
7.	Кадастровый или иной государственный учетный номер (инвентарный) здания, сооружения, объекта незавершенного строительства, расположенного на земельном участке	13:22:0114002:6474; 13:22:0114002:6469; 13:22:0114002:6473; 13:22:0114002:2422
8.	Вид (виды) разрешенного использования	Для размещения стадиона
8.1.	Дополнительные сведения об использовании земельного участка	—
9.	Сведения о земельных участках (землях общего пользования, территории общего пользования), посредством которых обеспечивается доступ	—
10.	Иные сведения	—

4. Пояснения к сведениям об уточняемом земельном участке с кадастровым номером 13:22:0114002:1297 :

1.	—
----	---

1. Сведения о характерных точках границ уточняемого земельного участка с кадастровым номером

13:22:0114002:40

Система координат _____

Зона № _____

Обозначение характерных точек границ	Координаты, м				Метод определения координат	Формулы, примененные для расчета средней квадратической погрешности определения координат характерных точек границ (Mt), с подставленными в такие формулы значениями и итоговые (вычисленные) значения Mt, м	Описание закрепления точки
	содержатся в Едином государственном реестре недвижимости		определены в результате выполнения комплексных кадастровых работ				
	X	Y	X	Y			
1	2	3	4	5	6	7	8
953/н95 3	416 870,47	1 329 446,13	416 870,47	1 329 446,13	—	0,10	—
964/н96 4	416 817,63	1 329 463,88	416 817,63	1 329 463,88		—	
28095	416 820,17	1 329 469,02	416 820,17	1 329 469,02		0,10	
956/н95 6	416 804,31	1 329 470,75	416 809,31	1 329 474,21		—	
28090	416 792,96	1 329 421,24	416 792,96	1 329 421,24		—	
28091	416 787,49	1 329 422,87	416 787,49	1 329 422,87			
28092	416 776,95	1 329 389,79	416 776,95	1 329 389,79			
28093	416 771,47	1 329 389,34	416 771,47	1 329 389,34			
957/н95 7	416 760,97	1 329 363,88	416 760,97	1 329 363,88		0,10	
2422	416 760,09	1 329 361,79	416 760,09	1 329 361,79		—	
2421	416 756,70	1 329 353,40	416 756,70	1 329 353,40		0,10	
29682	416 756,56	1 329 352,92	416 756,56	1 329 352,92			
н29584 У	—	—	416 765,76	1 329 348,14			
н29585 У	—	—	416 769,83	1 329 343,88			
н29586 У	—	—	416 772,29	1 329 340,82			
н29587 У	—	—	416 778,61	1 329 334,08			

1	2	3	4	5	6	7	8	
782/н78 2	416 768,19	1 329 342,50	416 785,23	1 329 331,14	—	0,10	—	
29588	416 788,90	1 329 325,65	416 788,90	1 329 325,65		—		
959/н95 9	416 802,81	1 329 320,00	416 802,81	1 329 320,00				
960/н96 0	416 813,88	1 329 345,13	416 813,88	1 329 345,13				
961/н96 1	416 861,47	1 329 324,75	416 861,47	1 329 324,75		Картометрический метод		
962/н96 2	416 877,75	1 329 377,25	416 877,75	1 329 377,25		—		0,10
963/н96 3	416 897,00	1 329 423,88	416 897,00	1 329 423,88				
955/н95 5	416 877,59	1 329 430,50	416 877,59	1 329 430,50				
954/н95 4	416 878,91	1 329 433,75	416 878,91	1 329 433,75				
953/н95 3	416 870,47	1 329 446,13	416 870,47	1 329 446,13				

2. Сведения о частях границ уточняемого земельного участка с кадастровым номером 13:22:0114002:40 :

Обозначение части границ		Горизонтальное проложение (S), м	Описание прохождения части границ	Сведения о согласовании местоположения границ (согласовано/спорное)
от т.	до т.			
1	2	3	4	5
н953	н964	55,74	—	согласовано
н964	28095	5,73		
28095	н956	12,04		
н956	28090	55,44		
28090	28091	5,71		
28091	28092	34,72		
28092	28093	5,50		
28093	н957	27,54		
н957	2422	2,27		
2422	2421	9,05		
2421	29682	0,50		

1	2	3	4	5
29682	н29584У	10,37	—	согласовано
н29584У	н29585У	5,89		
н29585У	н29586У	3,93		
н29586У	н29587У	9,24		
н29587У	н782	7,24		
н782	29588	6,60		
29588	н959	15,01		
н959	н960	27,46		
н960	н961	51,77		
н961	н962	54,97		
н962	н963	50,45		
н963	н955	20,51		
н955	н954	3,51		
н954	н953	14,98		

3. Сведения о характеристиках уточняемого земельного участка с кадастровым номером 13:22:0114002:40 :

№ п/п	Наименование характеристики	Значение характеристики
1	2	3
1.	Адрес земельного участка	—
1.1.	Сведения о местоположении земельного участка (при отсутствии адреса) в структурированном в соответствии с федеральной информационной адресной системой виде	Российская Федерация, Республика Мордовия, Чамзинский р-н, Чамзинка рп, Ленина ул, 18
1.2.	Дополнительные сведения о местоположении земельного участка	—
2.	Площадь земельного участка ± величина погрешности определения (вычисления) площади ($P \pm \Delta P$), м ²	12 444 ± 39,00
3.	Формула, примененная для вычисления предельной погрешности определения площади земельного участка, с подставленными значениями и итоговые (вычисленные) значения	$3,5 * 0,10 * \sqrt{(12\ 444,00)} = 39$
4.	Площадь земельного участка согласно сведениям Единого государственного реестра недвижимости (Ркад), м ²	12 636,00
5.	Оценка расхождения Р и Ркад ($P - P_{кад}$), м ²	192
6.	Предельный минимальный и максимальный размеры земельного участка (Рмин и Рмакс), м ²	Рмин = — Рмакс = —

1	2	3
7.	Кадастровый или иной государственный учетный номер (инвентарный) здания, сооружения, объекта незавершенного строительства, расположенного на земельном участке	13:22:0114002:2158; 13:22:0114002:6254; 13:22:0114002:6475; 13:22:0114002:6474
8.	Вид (виды) разрешенного использования	Для размещения здания Муниципального общеобразовательного учреждения Чамзинская средняя общеобразовательная школа № 1
8.1.	Дополнительные сведения об использовании земельного участка	—
9.	Сведения о земельных участках (землях общего пользования, территории общего пользования), посредством которых обеспечивается доступ	—
10.	Иные сведения	—

4. Пояснения к сведениям об уточняемом земельном участке с кадастровым номером 13:22:0114002:40 :

1. —

1. Сведения о характерных точках границ уточняемого земельного участка с кадастровым номером 13:22:0000000:5 :
Система координат — Зона № —

Обозначение характерных точек границ	Координаты, м				Метод определения координат	Формулы, примененные для расчета средней квадратической погрешности определения координат характерных точек границ (Mt), с подставленными в такие формулы значениями и итоговые (вычисленные) значения Mt, м	Описание закрепления точки
	содержатся в Едином государственном реестре недвижимости		определены в результате выполнения комплексных кадастровых работ				
	X	Y	X	Y			
1	2	3	4	5	6	7	8
13:22:0114002:144							
297/н29 7	416 023,91	1 328 137,12	416 023,91	1 328 137,12	Картометрический метод	0,10	Долговременный межевой знак
20/н20	416 026,10	1 328 143,26	416 026,10	1 328 143,26			
9270/н9 270	416 028,34	1 328 149,39	416 028,34	1 328 149,39	—	—	—
9271/н9 271	416 052,58	1 328 215,76	416 052,58	1 328 215,76			
9272/н9 272	416 082,68	1 328 283,24	416 082,68	1 328 283,24			

1	2	3	4	5	6	7	8	
9273/н9 273	416 102,67	1 328 323,31	416 102,67	1 328 323,31	—	0,10	—	
9274/н9 274	416 114,57	1 328 338,85	416 114,57	1 328 338,85				
н28146 у	—	—	416 136,37	1 328 367,41				
28147	416 130,72	1 328 372,26	416 130,72	1 328 372,26		—		
28148	416 135,74	1 328 378,14	416 135,74	1 328 378,14		0,10		
н28149 у	—	—	416 140,96	1 328 373,33				
9275/н9 275	416 143,80	1 328 377,00	416 143,80	1 328 377,00				
28138	416 149,00	1 328 383,99	416 149,00	1 328 383,99		—		
28139	416 141,21	1 328 393,66	416 141,21	1 328 393,66				
28140	416 158,00	1 328 407,97	416 158,00	1 328 407,97				
28141	416 154,36	1 328 413,10	416 154,36	1 328 413,10				
28142	416 160,25	1 328 417,87	416 160,25	1 328 417,87				
28143	416 164,60	1 328 412,39	416 164,60	1 328 412,39				
28144	416 164,17	1 328 411,98	416 164,17	1 328 411,98				
28145	416 167,43	1 328 407,93	416 167,43	1 328 407,93				
9276/н9 276	416 221,55	1 328 478,51	416 221,55	1 328 478,51				0,10
9277/н9 277	416 227,96	1 328 486,88	416 227,96	1 328 486,88				
9587	416 288,13	1 328 565,43	416 288,13	1 328 565,43				
8/н8	416 354,64	1 328 636,58	416 354,64	1 328 636,58				
7/н7	416 361,51	1 328 643,93	416 361,51	1 328 643,93				
9588	416 373,21	1 328 656,45	416 373,21	1 328 656,45				
1064/н1 064	416 399,75	1 328 687,95	416 399,75	1 328 687,95	Картометрический метод			
1065/н1 065	416 414,00	1 328 704,88	416 414,00	1 328 704,88	—			
1617/н1 617	416 474,31	1 328 776,48	416 474,31	1 328 776,48				

1	2	3	4	5	6	7	8
304/н30 4	416 475,45	1 328 777,83	416 475,45	1 328 777,83	Картометрический метод	0,10	
1626/н1 626	416 476,59	1 328 780,13	416 476,59	1 328 780,13			
2667/н2 667	416 477,93	1 328 782,82	416 477,93	1 328 782,82			
28121	416 486,71	1 328 795,56	416 486,71	1 328 795,56	—	—	
28122	416 485,34	1 328 816,33	416 485,34	1 328 816,33			
28123	416 497,72	1 328 818,94	416 497,72	1 328 818,94			
28124	416 497,30	1 328 835,44	416 497,30	1 328 835,44			
9589	416 582,27	1 328 993,01	416 582,27	1 328 993,01	Картометрический метод	0,10	—
9590	416 636,76	1 329 127,08	416 636,76	1 329 127,08	—		
9591	416 617,56	1 329 132,65	416 617,56	1 329 132,65	—		
9592	416 628,80	1 329 195,04	416 628,80	1 329 195,04	Картометрический метод		
9593	416 688,32	1 329 401,14	416 688,32	1 329 401,14	—		
9594	416 738,30	1 329 559,06	416 738,30	1 329 559,06	—		
9595	416 796,00	1 329 736,07	416 796,00	1 329 736,07	—		
9596	416 806,34	1 329 777,45	416 805,73	1 329 774,19	Картометрический метод		
9597	416 902,96	1 329 968,47	416 905,34	1 329 970,00	—		
9598	416 900,36	1 329 996,02	416 899,57	1 330 000,40	—		
28128	416 930,18	1 330 058,86	416 930,18	1 330 058,86	—		
28129	416 937,16	1 330 056,80	416 937,16	1 330 056,80	—		
28130	416 939,49	1 330 063,82	416 939,49	1 330 063,82	—		
9599	416 951,33	1 330 102,98	416 951,33	1 330 102,98	Картометрический метод		
9600	416 960,92	1 330 099,89	416 960,92	1 330 099,89	—		
28131	416 993,68	1 330 203,67	416 993,68	1 330 203,67	—		
28132	416 996,02	1 330 222,51	416 996,02	1 330 222,51	—		
28133	417 001,38	1 330 231,18	417 001,38	1 330 231,18	—		
28134	417 005,37	1 330 236,27	417 005,37	1 330 236,27	—		
9601	417 017,59	1 330 277,61	417 017,59	1 330 277,61	—		
9602	417 004,27	1 330 281,94	417 004,27	1 330 281,94	—		
9603	417 035,23	1 330 378,54	417 035,23	1 330 378,54	0,10		
28135	417 078,85	1 330 558,67	417 078,85	1 330 558,67	—		
28136	417 074,74	1 330 560,30	417 074,74	1 330 560,30	—		

1	2	3	4	5	6	7	8
28137	417 083,19	1 330 579,06	417 083,19	1 330 579,06		—	
9604	417 088,30	1 330 600,01	417 088,30	1 330 600,01			
2679/н2 679	417 123,15	1 330 721,08	417 123,15	1 330 721,08			
2680/н2 680	417 130,18	1 330 744,90	417 130,18	1 330 744,90	—		
2675/н2 675	417 145,92	1 330 798,28	417 145,92	1 330 798,28			
9605/н9 605	417 185,40	1 330 932,16	417 185,40	1 330 932,16			
9606	417 106,75	1 330 963,41	417 106,75	1 330 963,41			
9607/н9 607	417 102,55	1 330 949,98	417 102,55	1 330 949,98			
9608/н9 608	417 120,86	1 330 944,23	417 120,86	1 330 944,23			
9609/н9 609	417 124,98	1 330 940,25	417 124,98	1 330 940,25	Картометрический метод		
9610/н9 610	417 049,53	1 330 694,82	417 049,53	1 330 694,82		0,10	—
9611/н9 611	417 024,80	1 330 700,57	417 024,80	1 330 700,57			
9612	416 998,39	1 330 616,02	416 998,39	1 330 616,02			
9613	417 011,78	1 330 612,43	417 016,14	1 330 611,26			
9614	416 989,97	1 330 542,98	416 994,29	1 330 541,71			
9615/н9 615	416 976,75	1 330 546,85	416 976,75	1 330 546,85	—		
9616	416 916,26	1 330 363,40	416 916,26	1 330 363,40			
9617	416 856,62	1 330 140,99	416 856,62	1 330 140,99			
9618	416 880,26	1 330 135,30	416 880,26	1 330 135,30			
9619	416 865,89	1 330 075,23	416 865,89	1 330 075,23			
9620	416 841,94	1 329 996,64	416 841,94	1 329 996,64			
9621	416 815,32	1 330 004,72	416 815,32	1 330 004,72	Картометрический метод		
9622	416 815,01	1 330 003,79	416 815,01	1 330 003,79			
9623	416 812,96	1 330 004,49	416 812,96	1 330 004,49	—		
28127	416 781,21	1 329 864,81	416 781,21	1 329 864,81		—	

1	2	3	4	5	6	7	8
9624	416 755,10	1 329 798,40	416 775,29	1 329 846,64	—	0,10	—
28125	416 753,91	1 329 819,94	416 753,91	1 329 819,94		—	
28126	416 747,03	1 329 812,72	416 747,03	1 329 812,72		—	
9625	416 712,72	1 329 655,75	416 760,54	1 329 793,61		—	
9626	416 658,43	1 329 476,32	416 658,43	1 329 476,32	Картометрический метод	0,10	
9627	416 606,11	1 329 282,50	416 606,11	1 329 282,50			
9628	416 555,64	1 329 152,46	416 555,64	1 329 152,46			
9629	416 443,39	1 328 928,13	416 446,04	1 328 928,35			
28120	416 420,21	1 328 888,04	416 420,21	1 328 888,04	—	0,10	
9630	416 374,53	1 328 836,01	416 374,53	1 328 836,01	—		
9631	416 327,83	1 328 775,83	416 327,83	1 328 775,83	Картометрический метод		
9632	416 179,76	1 328 594,85	416 179,76	1 328 594,85	—		
9633	416 128,99	1 328 670,08	416 128,99	1 328 670,08	—		
9634	416 072,02	1 328 670,39	416 072,02	1 328 670,39	—		
9635	416 144,47	1 328 570,08	416 144,47	1 328 570,08	Картометрический метод		
9636	416 067,06	1 328 471,31	416 067,06	1 328 471,31	—		
9637	416 016,91	1 328 382,14	416 016,91	1 328 382,14	—		
9638	415 998,51	1 328 342,79	415 998,51	1 328 342,79	—		
9639	415 927,43	1 328 190,79	415 927,43	1 328 190,79	—		
9640	415 923,77	1 328 179,57	415 923,77	1 328 179,57	Картометрический метод		
9641	415 920,32	1 328 169,06	415 920,32	1 328 169,06	—		
9642	415 950,01	1 328 164,09	415 950,01	1 328 164,09	—		
9643	416 015,09	1 328 142,29	416 015,09	1 328 142,29	—		
297/н29 7	416 023,91	1 328 137,12	416 023,91	1 328 137,12	Картометрический метод		Долговременный межевой знак

2. Сведения о частях границ уточняемого земельного участка с кадастровым номером 13:22:000000:5 :

Обозначение части границ		Горизонтальное проложение (S), м	Описание прохождения части границ	Сведения о согласовании местоположения границ (согласовано/спорное)
от т.	до т.			
1	2	3	4	5
13:22:0114002:144				
н297	н20	6,52	—	согласовано
н20	н9270	6,53		
н9270	н9271	70,66		
н9271	н9272	73,89		

1	2	3	4	5
н9272	н9273	44,78		
н9273	н9274	19,57		
н9274	н28146У	35,93		
н28146У	28147	7,45		
28147	28148	7,73		
28148	н28149У	7,10		
н28149У	н9275	4,64		
н9275	28138	8,71		
28138	28139	12,42		
28139	28140	22,06		
28140	28141	6,29		
28141	28142	7,58		
28142	28143	7,00		
28143	28144	0,59		
28144	28145	5,20		
28145	н9276	88,94		
н9276	н9277	10,54		
н9277	9587	98,95		
9587	н8	97,40		
н8	н7	10,06		
н7	9588	17,14		
9588	н1064	41,19		
н1064	н1065	22,13		
н1065	н1617	93,62		
н1617	н304	1,77		
н304	н1626	2,57		
н1626	н2667	3,01		
н2667	28121	15,47		
28121	28122	20,82		
28122	28123	12,65		
28123	28124	16,51		
28124	9589	179,02		
9589	9590	144,72		
9590	9591	19,99		

—

СОГЛАСОВАНО

1	2	3	4	5
9591	9592	63,39		
9592	9593	214,52		
9593	9594	165,64		
9594	9595	186,18		
9595	9596	39,34		
9596	9597	219,69		
9597	9598	30,94		
9598	28128	65,99		
28128	28129	7,28		
28129	28130	7,40		
28130	9599	40,91		
9599	9600	10,08		
9600	28131	108,83		
28131	28132	18,98		
28132	28133	10,19		
28133	28134	6,47		
28134	9601	43,11		
9601	9602	14,01		
9602	9603	101,44		
9603	28135	185,34		
28135	28136	4,42		
28136	28137	20,58		
28137	9604	21,56		
9604	н2679	125,99		
н2679	н2680	24,84		
н2680	н2675	55,65		
н2675	н9605	139,58		
н9605	9606	84,63		
9606	н9607	14,07		
н9607	н9608	19,19		
н9608	н9609	5,73		
н9609	н9610	256,77		
н9610	н9611	25,39		
н9611	9612	88,58		

—

СОГЛАСОВАНО

1	2	3	4	5
9612	9613	18,38		
9613	9614	72,90		
9614	н9615	18,28		
н9615	9616	193,17		
9616	9617	230,27		
9617	9618	24,32		
9618	9619	61,76		
9619	9620	82,16		
9620	9621	27,82		
9621	9622	0,98		
9622	9623	2,17		
9623	28127	143,24		
28127	9624	19,11		
9624	28125	34,21		
28125	28126	9,97		
28126	9625	23,40		
9625	9626	333,32		
9626	9627	200,76		
9627	9628	139,49		
9628	9629	249,47		
9629	28120	47,88		
28120	9630	69,24		
9630	9631	76,17		
9631	9632	233,83		
9632	9633	90,76		
9633	9634	56,97		
9634	9635	123,74		
9635	9636	125,49		
9636	9637	102,30		
9637	9638	43,44		
9638	9639	167,80		
9639	9640	11,80		
9640	9641	11,06		
9641	9642	30,10		

—

СОГЛАСОВАНО

1	2	3	4	5
9642	9643	68,63	—	согласовано
9643	н297	10,22	—	

3. Сведения о характеристиках уточняемого земельного участка с кадастровым номером 13:22:0000000:5 :

№ п/п	Наименование характеристики	Значение характеристики
1	2	3
1.	Адрес земельного участка	—
1.1.	Сведения о местоположении земельного участка (при отсутствии адреса) в структурированном в соответствии с федеральной информационной адресной системой виде	Российская Федерация, Республика Мордовия, Чамзинский р-н, Чамзинка рп
1.2.	Дополнительные сведения о местоположении земельного участка	—
2.	Площадь земельного участка ± величина погрешности определения (вычисления) площади ($P \pm \Delta P$), м ²	263 341 ± 180,00
3.	Формула, примененная для вычисления предельной погрешности определения площади земельного участка, с подставленными значениями и итоговые (вычисленные) значения	$3,5 * 0,10 * \sqrt{(263\ 341,00)} = 180$
4.	Площадь земельного участка согласно сведениям Единого государственного реестра недвижимости (Ркад), м ²	—
5.	Оценка расхождения Р и Ркад ($P - P_{кад}$), м ²	—
6.	Предельный минимальный и максимальный размеры земельного участка (Рмин и Рмакс), м ²	Рмин = — Рмакс = —
7.	Кадастровый или иной государственный учетный номер (инвентарный) здания, сооружения, объекта незавершенного строительства, расположенного на земельном участке	13:22:0000000:446; 13:22:0000000:139; 13:22:0000000:787; 13:22:0000000:793; 13:22:0114002:2575; 13:22:0114002:2572; 13:22:0114002:2571
8.	Вид (виды) разрешенного использования	—
8.1.	Дополнительные сведения об использовании земельного участка	—
9.	Сведения о земельных участках (землях общего пользования, территории общего пользования), посредством которых обеспечивается доступ	—
10.	Иные сведения	—

4. Пояснения к сведениям об уточняемом земельном участке с кадастровым номером 13:22:0000000:5 :

1.	—
----	---

1. Сведения о характерных точках границ уточняемого земельного участка с кадастровым номером _____ 13:22:0114002:181 _____ :
 Система координат _____ Зона № _____

Обозначение характерных точек границ	Координаты, м				Метод определения координат	Формулы, примененные для расчета средней квадратической погрешности определения координат характерных точек границ (Mt), с подставленными в такие формулы значениями и итоговые (вычисленные) значения Mt, м	Описание закрепления точки
	содержатся в Едином государственном реестре недвижимости		определены в результате выполнения комплексных кадастровых работ				
	X	Y	X	Y			
1	2	3	4	5	6	7	8
1598	416 988,59	1 329 572,00	416 988,59	1 329 572,00	— Картометрический метод —	0,10	—
1599	417 025,00	1 329 550,25	417 024,14	1 329 548,87			
1600	417 045,78	1 329 585,50	417 046,26	1 329 583,29			
1601	417 025,84	1 329 597,50	417 026,79	1 329 596,05			
1602	417 012,44	1 329 575,13	417 012,54	1 329 574,21			
1603	417 000,09	1 329 582,38	417 000,48	1 329 581,93			
1604	416 998,59	1 329 579,75	416 998,88	1 329 579,36			
1605	416 994,75	1 329 582,13	416 995,37	1 329 581,76			
1598	416 988,59	1 329 572,00	416 988,59	1 329 572,00			

2. Сведения о частях границ уточняемого земельного участка с кадастровым номером _____ 13:22:0114002:181 _____ :

Обозначение части границ		Горизонтальное проложение (S), м	Описание прохождения части границ	Сведения о согласовании местоположения границ (согласовано/спорное)
от т.	до т.			
1	2	3	4	5
1598	1599	42,41	—	согласовано
1599	1600	40,91		
1600	1601	23,28		
1601	1602	26,08		
1602	1603	14,32		
1603	1604	3,03		
1604	1605	4,25		
1605	1598	11,88		

3. Сведения о характеристиках уточняемого земельного участка с кадастровым номером _____ 13:22:0114002:181 _____ :

№ п/п	Наименование характеристики	Значение характеристики
-------	-----------------------------	-------------------------

1	2	3
1.	Адрес земельного участка	—
1.1.	Сведения о местоположении земельного участка (при отсутствии адреса) в структурированном в соответствии с федеральной информационной адресной системой виде	Российская Федерация, Республика Мордовия, Чамзинский р-н, Чамзинка рп, Горячкина ул, № 5
1.2.	Дополнительные сведения о местоположении земельного участка	—
2.	Площадь земельного участка ± величина погрешности определения (вычисления) площади ($P \pm \Delta P$), м ²	1 223 ± 12,00
3.	Формула, примененная для вычисления предельной погрешности определения площади земельного участка, с подставленными значениями и итоговые (вычисленные) значения	$3,5*0,10*\sqrt{(1\ 223,00)} = 12$
4.	Площадь земельного участка согласно сведениям Единого государственного реестра недвижимости (Ркад), м ²	1 225,00
5.	Оценка расхождения Р и Ркад ($P - P_{кад}$), м ²	2
6.	Предельный минимальный и максимальный размеры земельного участка (Рмин и Рмакс), м ²	Рмин = — Рмакс = —
7.	Кадастровый или иной государственный учетный номер (инвентарный) здания, сооружения, объекта незавершенного строительства, расположенного на земельном участке	13:22:0114002:2758
8.	Вид (виды) разрешенного использования	Для размещения и эксплуатации встроенного нежилого помещения, используемого под магазин
8.1.	Дополнительные сведения об использовании земельного участка	—
9.	Сведения о земельных участках (землях общего пользования, территории общего пользования), посредством которых обеспечивается доступ	—
10.	Иные сведения	—
4. Пояснения к сведениям об уточняемом земельном участке с кадастровым номером		13:22:0114002:181 :
1.	—	—

1. Сведения о характерных точках границ уточняемого земельного участка с кадастровым номером 13:22:0114002:1308 :
 Система координат _____ Зона № _____

Обозначение характерных точек границ	Координаты, м				Метод определения координат	Формулы, примененные для расчета средней квадратической погрешности определения координат характерных точек границ (Mt), с подставленными в такие формулы значениями и итоговые (вычисленные) значения Mt, м	Описание закрепления точки
	содержатся в Едином государственном реестре недвижимости		определены в результате выполнения комплексных кадастровых работ				
	X	Y	X	Y			
1	2	3	4	5	6	7	8
2684	417 105,65	1 329 456,51	—	—	—	0,30	—
2687	417 074,56	1 329 404,81	—	—			
2686	417 134,24	1 329 379,29	—	—			
2685	417 144,27	1 329 430,07	—	—			
28590	—	—	417 094,44	1 329 460,93		—	
н28528 У	—	—	417 084,04	1 329 467,63		0,10	
н28529 У	—	—	417 061,56	1 329 481,96			
н28530 У	—	—	417 024,47	1 329 427,67			
н28531 У	—	—	417 069,94	1 329 401,67			
н28592 У	—	—	417 089,72	1 329 430,35			
н28593 У	—	—	417 080,93	1 329 436,76			
н28591 У	—	—	417 082,75	1 329 443,26			
2684	417 105,65	1 329 456,51	—	—		0,30	

2. Сведения о частях границ уточняемого земельного участка с кадастровым номером 13:22:0114002:1308 :

Обозначение части границ		Горизонтальное проложение (S), м	Описание прохождения части границ	Сведения о согласовании местоположения границ (согласовано/спорное)
от т.	до т.			
1	2	3	4	5

1	2	3	4	5
28590	н28528У	12,37	—	согласовано
н28528У	н28529У	26,66		
н28529У	н28530У	65,75		
н28530У	н28531У	52,38		
н28531У	н28592У	34,84		
н28592У	н28593У	10,88		
н28593У	н28591У	6,75		
н28591У	28590	21,19		

3. Сведения о характеристиках уточняемого земельного участка с кадастровым номером 13:22:0114002:1308 :

№ п/п	Наименование характеристики	Значение характеристики
1	2	3
1.	Адрес земельного участка	—
1.1.	Сведения о местоположении земельного участка (при отсутствии адреса) в структурированном в соответствии с федеральной информационной адресной системой виде	Российская Федерация, Республика Мордовия, Чамзинский р-н, Чамзинка рп, Горячкина ул, № 12
1.2.	Дополнительные сведения о местоположении земельного участка	—
2.	Площадь земельного участка ± величина погрешности определения (вычисления) площади ($P \pm \Delta P$), м ²	3 012 ± 19,00
3.	Формула, примененная для вычисления предельной погрешности определения площади земельного участка, с подставленными значениями и итоговые (вычисленные) значения	$3,5 * 0,10 * \sqrt{(3\ 012,00)} = 19$
4.	Площадь земельного участка согласно сведениям Единого государственного реестра недвижимости (Ркад), м ²	3 100,00
5.	Оценка расхождения Р и Ркад ($P - P_{кад}$), м ²	88
6.	Предельный минимальный и максимальный размеры земельного участка (Рмин и Рмакс), м ²	Рмин = — Рмакс = —
7.	Кадастровый или иной государственный учетный номер (инвентарный) здания, сооружения, объекта незавершенного строительства, расположенного на земельном участке	13:22:0114002:2759
8.	Вид (виды) разрешенного использования	Для строительства 5-ти этажного жилого дома
8.1.	Дополнительные сведения об использовании земельного участка	—

1	2	3
9.	Сведения о земельных участках (землях общего пользования, территории общего пользования), посредством которых обеспечивается доступ	—
10.	Иные сведения	—

4. Пояснения к сведениям об уточняемом земельном участке с кадастровым номером 13:22:0114002:1308 :

1.	—
----	---

1. Сведения о характерных точках границ уточняемого земельного участка с кадастровым номером 13:22:0114002:601 :

Система координат — Зона № —

Обозначение характерных точек границ	Координаты, м				Метод определения координат	Формулы, примененные для расчета средней квадратической погрешности определения координат характерных точек границ (Mt), с подставленными в такие формулы значениями и итоговые (вычисленные) значения Mt, м	Описание закрепления точки
	содержатся в Едином государственном реестре недвижимости		определены в результате выполнения комплексных кадастровых работ				
	X	Y	X	Y			
1	2	3	4	5	6	7	8
9527	416 922,30	1 329 324,10	416 922,30	1 329 324,10	—	0,10	—
9528	416 947,92	1 329 383,84	416 947,92	1 329 383,84			
9529	416 930,04	1 329 392,65	416 929,56	1 329 392,42			
9530	416 904,41	1 329 332,91	416 903,27	1 329 332,60			
9527	416 922,30	1 329 324,10	416 922,30	1 329 324,10			

2. Сведения о частях границ уточняемого земельного участка с кадастровым номером 13:22:0114002:601 :

Обозначение части границ		Горизонтальное проложение (S), м	Описание прохождения части границ	Сведения о согласовании местоположения границ (согласовано/спорное)
от т.	до т.			
1	2	3	4	5
9527	9528	65,00	—	согласовано
9528	9529	20,27		
9529	9530	65,34		
9530	9527	20,84		

3. Сведения о характеристиках уточняемого земельного участка с кадастровым номером 13:22:0114002:601 :

№ п/п	Наименование характеристики	Значение характеристики
1	2	3
1	2	3

1	2	3
1.	Адрес земельного участка	—
1.1.	Сведения о местоположении земельного участка (при отсутствии адреса) в структурированном в соответствии с федеральной информационной адресной системой виде	Российская Федерация, Республика Мордовия, Чамзинский р-н, Чамзинское рп, Чамзинка рп, Терешковой ул, д 22
1.2.	Дополнительные сведения о местоположении земельного участка	—
2.	Площадь земельного участка ± величина погрешности определения (вычисления) площади ($P \pm \Delta P$), м ²	1 339 ± 13,00
3.	Формула, примененная для вычисления предельной погрешности определения площади земельного участка, с подставленными значениями и итоговые (вычисленные) значения	$3,5*0,10*\sqrt{(1\ 339,00)} = 13$
4.	Площадь земельного участка согласно сведениям Единого государственного реестра недвижимости (Ркад), м ²	1 294,00
5.	Оценка расхождения P и Ркад ($P - P_{кад}$), м ²	45
6.	Предельный минимальный и максимальный размеры земельного участка (Pмин и Pмакс), м ²	Pмин = — Pмакс = —
7.	Кадастровый или иной государственный учетный номер (инвентарный) здания, сооружения, объекта незавершенного строительства, расположенного на земельном участке	13:22:0114002:2257
8.	Вид (виды) разрешенного использования	Для размещения и обслуживания многоэтажного жилого дома
8.1.	Дополнительные сведения об использовании земельного участка	—
9.	Сведения о земельных участках (землях общего пользования, территории общего пользования), посредством которых обеспечивается доступ	—
10.	Иные сведения	—
4. Пояснения к сведениям об уточняемом земельном участке с кадастровым номером		13:22:0114002:601 :
1.	—	—

1	2	3	4	5
1305	1306	17,34	—	согласовано
1306	1301	9,47		
1301	1293	18,20		

3. Сведения о характеристиках уточняемого земельного участка с кадастровым номером 13:22:0114002:15 :

№ п/п	Наименование характеристики	Значение характеристики
1	2	3
1.	Адрес земельного участка	—
1.1.	Сведения о местоположении земельного участка (при отсутствии адреса) в структурированном в соответствии с федеральной информационной адресной системой виде	Российская Федерация, Республика Мордовия, Чамзинский р-н, Чамзинка рп, Республиканская ул, № 26А
1.2.	Дополнительные сведения о местоположении земельного участка	—
2.	Площадь земельного участка ± величина погрешности определения (вычисления) площади ($P \pm \Delta P$), м ²	969 ± 11,00
3.	Формула, примененная для вычисления предельной погрешности определения площади земельного участка, с подставленными значениями и итоговые (вычисленные) значения	$3,5 * 0,10 * \sqrt{(969,00)} = 11$
4.	Площадь земельного участка согласно сведениям Единого государственного реестра недвижимости (Ркад), м ²	974,00
5.	Оценка расхождения Р и Ркад ($P - P_{кад}$), м ²	5
6.	Предельный минимальный и максимальный размеры земельного участка (Рмин и Рмакс), м ²	Рмин = — Рмакс = —
7.	Кадастровый или иной государственный учетный номер (инвентарный) здания, сооружения, объекта незавершенного строительства, расположенного на земельном участке	—
8.	Вид (виды) разрешенного использования	для размещения и эксплуатации объектов недвижимости
8.1.	Дополнительные сведения об использовании земельного участка	—
9.	Сведения о земельных участках (землях общего пользования, территории общего пользования), посредством которых обеспечивается доступ	—
10.	Иные сведения	—

4. Пояснения к сведениям об уточняемом земельном участке с кадастровым номером 13:22:0114002:15 :

1.	—
----	---

1	2	3	4	5
29042	1796	20,89	—	согласовано
1796	н29038У	14,67		
н29038У	н29037У	3,95		
н29037У	н29036У	4,48		
н29036У	н29040У	11,05		
н29040У	н3150У	32,94		
н3150У	н3151У	9,28		
н3151У	н3146У	9,07		
н3146У	н29041У	42,53		
н29041У	29042	41,17		

3. Сведения о характеристиках уточняемого земельного участка с кадастровым номером 13:22:0114002:2004 :

№ п/п	Наименование характеристики	Значение характеристики
1	2	3
1.	Адрес земельного участка	—
1.1.	Сведения о местоположении земельного участка (при отсутствии адреса) в структурированном в соответствии с федеральной информационной адресной системой виде	Российская Федерация, Республика Мордовия, Чамзинский р-н, Чамзинка рп, Терешковой ул, 8
1.2.	Дополнительные сведения о местоположении земельного участка	—
2.	Площадь земельного участка ± величина погрешности определения (вычисления) площади ($P \pm \Delta P$), м ²	2 250 ± 17,00
3.	Формула, примененная для вычисления предельной погрешности определения площади земельного участка, с подставленными значениями и итоговые (вычисленные) значения	$3,5 * 0,10 * \sqrt{(2\ 250,00)} = 17$
4.	Площадь земельного участка согласно сведениям Единого государственного реестра недвижимости (Ркад), м ²	2 400,00
5.	Оценка расхождения P и Ркад ($P - P_{кад}$), м ²	150
6.	Предельный минимальный и максимальный размеры земельного участка ($P_{мин}$ и $P_{макс}$), м ²	$P_{мин} = —$ $P_{макс} = —$
7.	Кадастровый или иной государственный учетный номер (инвентарный) здания, сооружения, объекта незавершенного строительства, расположенного на земельном участке	13:22:0114002:6287; 13:22:0114002:2280
8.	Вид (виды) разрешенного использования	Для размещения дома многоэтажной жилой застройки
8.1.	Дополнительные сведения об использовании земельного участка	—

1	2	3
9.	Сведения о земельных участках (землях общего пользования, территории общего пользования), посредством которых обеспечивается доступ	—
10.	Иные сведения	—

4. Пояснения к сведениям об уточняемом земельном участке с кадастровым номером 13:22:0114002:2004 :

1.	—
----	---

1. Сведения о характерных точках границ уточняемого земельного участка с кадастровым номером 13:22:0114002:592 :

Система координат — Зона № —

Обозначение характерных точек границ	Координаты, м				Метод определения координат	Формулы, примененные для расчета средней квадратической погрешности определения координат характерных точек границ (Mt), с подставленными в такие формулы значениями и итоговые (вычисленные) значения Mt, м	Описание закрепления точки
	содержатся в Едином государственном реестре недвижимости		определены в результате выполнения комплексных кадастровых работ				
	X	Y	X	Y			
1	2	3	4	5	6	7	8
9517	417 091,18	1 329 182,83	417 091,08	1 329 182,34	—	0,10	—
9518	417 094,93	1 329 202,17	417 094,93	1 329 202,17			
9519	417 039,92	1 329 212,85	417 039,92	1 329 212,85			
9520	417 036,17	1 329 193,51	417 036,07	1 329 193,02			
9517	417 091,18	1 329 182,83	417 091,08	1 329 182,34			

2. Сведения о частях границ уточняемого земельного участка с кадастровым номером 13:22:0114002:592 :

Обозначение части границ		Горизонтальное проложение (S), м	Описание прохождения части границ	Сведения о согласовании местоположения границ (согласовано/спорное)
от т.	до т.			
1	2	3	4	5
9517	9518	20,20	—	согласовано
9518	9519	56,04		
9519	9520	20,20		
9520	9517	56,04		

3. Сведения о характеристиках уточняемого земельного участка с кадастровым номером 13:22:0114002:592 :

№ п/п	Наименование характеристики	Значение характеристики
1	2	3

1	2	3
1.	Адрес земельного участка	—
1.1.	Сведения о местоположении земельного участка (при отсутствии адреса) в структурированном в соответствии с федеральной информационной адресной системой виде	Российская Федерация, Республика Мордовия, Чамзинский р-н, Чамзинское рп, Чамзинка рп, Терешковой ул, д 7
1.2.	Дополнительные сведения о местоположении земельного участка	—
2.	Площадь земельного участка ± величина погрешности определения (вычисления) площади ($P \pm \Delta P$), м ²	1 132 ± 12,00
3.	Формула, примененная для вычисления предельной погрешности определения площади земельного участка, с подставленными значениями и итоговые (вычисленные) значения	$3,5 * 0,10 * \sqrt{(1\ 132,00)} = 12$
4.	Площадь земельного участка согласно сведениям Единого государственного реестра недвижимости (Ркад), м ²	1 104,00
5.	Оценка расхождения Р и Ркад ($P - P_{кад}$), м ²	28
6.	Предельный минимальный и максимальный размеры земельного участка (Рмин и Рмакс), м ²	Рмин = — Рмакс = —
7.	Кадастровый или иной государственный учетный номер (инвентарный) здания, сооружения, объекта незавершенного строительства, расположенного на земельном участке	13:22:0114002:2279; 13:22:0114002:6287
8.	Вид (виды) разрешенного использования	Для размещения и обслуживания многоквартирного жилого дома
8.1.	Дополнительные сведения об использовании земельного участка	—
9.	Сведения о земельных участках (землях общего пользования, территории общего пользования), посредством которых обеспечивается доступ	—
10.	Иные сведения	—
4. Пояснения к сведениям об уточняемом земельном участке с кадастровым номером		13:22:0114002:592 :
1.	—	—

1. Сведения о характерных точках границ уточняемого земельного участка с кадастровым номером 13:22:0114002:190 :
 Система координат _____ Зона № _____

Обозначение характерных точек границ	Координаты, м				Метод определения координат	Формулы, примененные для расчета средней квадратической погрешности определения координат характерных точек границ (Mt), с подставленными в такие формулы значениями и итоговые (вычисленные) значения Mt, м	Описание закрепления точки
	содержатся в Едином государственном реестре недвижимости		определены в результате выполнения комплексных кадастровых работ				
	X	Y	X	Y			
1	2	3	4	5	6	7	8
663	416 996,59	1 329 252,13	416 995,16	1 329 251,54	—	0,10	—
666	416 995,03	1 329 246,88	416 994,38	1 329 246,12			
665	417 002,66	1 329 244,50	417 002,28	1 329 244,88			
664	417 004,22	1 329 249,75	417 003,05	1 329 250,30			
663	416 996,59	1 329 252,13	416 995,16	1 329 251,54			
663	416 996,59	1 329 252,13	416 995,16	1 329 251,54			

2. Сведения о частях границ уточняемого земельного участка с кадастровым номером 13:22:0114002:190 :

Обозначение части границ		Горизонтальное проложение (S), м	Описание прохождения части границ	Сведения о согласовании местоположения границ (согласовано/спорное)
от т.	до т.			
1	2	3	4	5
663	666	5,48	—	согласовано
666	665	8,00		
665	664	5,47		
664	663	7,99		

3. Сведения о характеристиках уточняемого земельного участка с кадастровым номером 13:22:0114002:190 :

№ п/п	Наименование характеристики	Значение характеристики
1	2	3
1.	Адрес земельного участка	—
1.1.	Сведения о местоположении земельного участка (при отсутствии адреса) в структурированном в соответствии с федеральной информационной адресной системой виде	Российская Федерация, Республика Мордовия, Чамзинский р-н, Чамзинка рп, Терешковой ул
1.2.	Дополнительные сведения о местоположении земельного участка	—

1	2	3
2.	Площадь земельного участка ± величина погрешности определения (вычисления) площади ($P \pm \Delta P$), м ²	44 ± 2,00
3.	Формула, примененная для вычисления предельной погрешности определения площади земельного участка, с подставленными значениями и итоговые (вычисленные) значения	$3,5*0,10*\sqrt{(44,00)} = 2$
4.	Площадь земельного участка согласно сведениям Единого государственного реестра недвижимости (Р _{кад}), м ²	44,00
5.	Оценка расхождения Р и Р _{кад} (Р - Р _{кад}), м ²	0
6.	Предельный минимальный и максимальный размеры земельного участка (Р _{мин} и Р _{макс}), м ²	Р _{мин} = — Р _{макс} = —
7.	Кадастровый или иной государственный учетный номер (инвентарный) здания, сооружения, объекта незавершенного строительства, расположенного на земельном участке	13:22:0114002:5368
8.	Вид (виды) разрешенного использования	Для размещения и использования ГРП (газораспределительный пункт)
8.1.	Дополнительные сведения об использовании земельного участка	—
9.	Сведения о земельных участках (землях общего пользования, территории общего пользования), посредством которых обеспечивается доступ	—
10.	Иные сведения	—

4. Пояснения к сведениям об уточняемом земельном участке с кадастровым номером 13:22:0114002:190 :

1. —

1. Сведения о характерных точках границ уточняемого земельного участка с кадастровым номером 13:22:0114002:598 :

Система координат — Зона № —

Обозначение характерных точек границ	Координаты, м				Метод определения координат	Формулы, примененные для расчета средней квадратической погрешности определения координат характерных точек границ (Mt), с подставленными в такие формулы значениями и итоговые (вычисленные) значения Mt, м	Описание закрепления точки
	содержатся в Едином государственном реестре недвижимости		определены в результате выполнения комплексных кадастровых работ				
	X	Y	X	Y			
1	2	3	4	5	6	7	8

1	2	3	4	5	6	7	8	
н29295 у	—	—	417 045,36	1 329 004,81	—	0,10	—	
2885	416 983,84	1 329 024,02	—	—		—		
3074	417 008,89	1 329 004,33	—	—		0,30		
3073	417 004,79	1 328 995,95	—	—				
3072	417 017,70	1 328 987,23	—	—				
3071	417 021,30	1 328 992,58	—	—				
3070	417 029,05	1 328 989,58	—	—				
3069	417 034,06	1 328 986,47	—	—				
3068	417 035,85	1 328 989,40	—	—				
3067	417 037,14	1 328 991,76	—	—				
3066	417 038,61	1 328 990,90	—	—				
3065	417 045,49	1 329 004,60	—	—				
н3078У	—	—	417 027,43	1 329 017,28				—
2886	416 961,73	1 329 040,92	—	—		—		
3075	416 961,12	1 329 041,49	—	—		0,30		
3076	416 974,09	1 329 055,32	—	—				
3077	416 977,09	1 329 053,19	—	—				
н29306 у	—	—	417 012,99	1 329 028,04		—		0,10
н29305 у	—	—	417 010,30	1 329 030,36				
н29304 у	—	—	416 994,11	1 329 041,98				
н29303 у	—	—	416 988,76	1 329 045,44				
29315	—	—	416 973,86	1 329 055,08				
29316	—	—	416 972,13	1 329 055,74				
29317	—	—	416 966,93	1 329 049,48	—			
29318	—	—	416 961,97	1 329 042,90				
29319	—	—	416 962,84	1 329 040,88				
н29320 у	—	—	416 984,69	1 329 023,26			0,10	

1	2	3	4	5	6	7	8	
н29321 У	—	—	417 008,84	1 329 004,54	—	0,10	—	
н29322 У	—	—	417 006,07	1 329 000,97				
н29323 У	—	—	417 004,26	1 328 997,56				
н29324 У	—	—	417 017,97	1 328 987,64				
29325	—	—	417 021,21	1 328 992,98		—		
29326	—	—	417 035,78	1 328 984,99				
н29295 У	—	—	417 045,36	1 329 004,81				0,10

2. Сведения о частях границ уточняемого земельного участка с кадастровым номером 13:22:0114002:598 :

Обозначение части границ		Горизонтальное проложение (S), м	Описание прохождения части границ	Сведения о согласовании местоположения границ (согласовано/спорное)
от т.	до т.			
1	2	3	4	5
н29295У	н3078У	21,84	—	согласовано
н3078У	н29306У	18,01		
н29306У	н29305У	3,55		
н29305У	н29304У	19,93		
н29304У	н29303У	6,37		
н29303У	29315	17,75		
29315	29316	1,85		
29316	29317	8,14		
29317	29318	8,24		
29318	29319	2,20		
29319	н29320У	28,07		
н29320У	н29321У	30,56		
н29321У	н29322У	4,52		
н29322У	н29323У	3,86		
н29323У	н29324У	16,92		
н29324У	29325	6,25		
29325	29326	16,62		
29326	н29295У	22,01		

3. Сведения о характеристиках уточняемого земельного участка с кадастровым номером 13:22:0114002:598 :

№ п/п	Наименование характеристики	Значение характеристики
1	2	3
1.	Адрес земельного участка	—
1.1.	Сведения о местоположении земельного участка (при отсутствии адреса) в структурированном в соответствии с федеральной информационной адресной системой виде	Российская Федерация, Республика Мордовия, Чамзинский р-н, Чамзинка рп, Терешковой ул, 19А
1.2.	Дополнительные сведения о местоположении земельного участка	—
2.	Площадь земельного участка ± величина погрешности определения (вычисления) площади ($P \pm \Delta P$), м ²	2 046 ± 16,00
3.	Формула, примененная для вычисления предельной погрешности определения площади земельного участка, с подставленными значениями и итоговые (вычисленные) значения	$3,5*0,10*\sqrt{(2\ 046,00)} = 16$
4.	Площадь земельного участка согласно сведениям Единого государственного реестра недвижимости (Ркад), м ²	2 000,00
5.	Оценка расхождения Р и Ркад ($P - P_{кад}$), м ²	46
6.	Предельный минимальный и максимальный размеры земельного участка (Рмин и Рмакс), м ²	Рмин = — Рмакс = —
7.	Кадастровый или иной государственный учетный номер (инвентарный) здания, сооружения, объекта незавершенного строительства, расположенного на земельном участке	13:22:0114002:2277
8.	Вид (виды) разрешенного использования	Для обслуживания жилого дома
8.1.	Дополнительные сведения об использовании земельного участка	—
9.	Сведения о земельных участках (землях общего пользования, территории общего пользования), посредством которых обеспечивается доступ	—
10.	Иные сведения	—

4. Пояснения к сведениям об уточняемом земельном участке с кадастровым номером 13:22:0114002:598 :

1.	—
----	---

1. Сведения о характерных точках границ уточняемого земельного участка с кадастровым номером						13:22:0114002:1309	
Система координат _____						Зона № _____	
Обозначение характерных точек границ	Координаты, м				Метод определения координат	Формулы, примененные для расчета средней квадратической погрешности определения координат характерных точек границ (Mt), с подставленными в такие формулы значениями и итоговые (вычисленные) значения Mt, м	Описание закрепления точки
	содержатся в Едином государственном реестре недвижимости		определены в результате выполнения комплексных кадастровых работ				
	X	Y	X	Y			
1	2	3	4	5	6	7	8
3125	416 974,00	1 329 261,96	416 973,41	1 329 262,09	—	0,10	—
3126	416 970,04	1 329 262,82	416 969,45	1 329 262,95			
3127	416 968,59	1 329 256,86	416 968,00	1 329 256,99			
3128	416 972,55	1 329 256,01	416 971,96	1 329 256,14			
3125	416 974,00	1 329 261,96	416 973,41	1 329 262,09			
2. Сведения о частях границ уточняемого земельного участка с кадастровым номером						13:22:0114002:1309	
Обозначение части границ		Горизонтальное проложение (S), м	Описание прохождения части границ	Сведения о согласовании местоположения границ (согласовано/спорное)			
от т.	до т.						
1	2	3	4	5			
3125	3126	4,05	—	согласовано			
3126	3127	6,13					
3127	3128	4,05					
3128	3125	6,12					
3. Сведения о характеристиках уточняемого земельного участка с кадастровым номером						13:22:0114002:1309	
№ п/п	Наименование характеристики			Значение характеристики			
1	2			3			
1.	Адрес земельного участка			—			
1.1.	Сведения о местоположении земельного участка (при отсутствии адреса) в структурированном в соответствии с федеральной информационной адресной системой виде			Российская Федерация, Республика Мордовия, Чамзинский р-н, Чамзинка рп, Терешковой ул			
1.2.	Дополнительные сведения о местоположении земельного участка			—			

1	2	3
2.	Площадь земельного участка ± величина погрешности определения (вычисления) площади ($P \pm \Delta P$), м ²	25 ± 2,00
3.	Формула, примененная для вычисления предельной погрешности определения площади земельного участка, с подставленными значениями и итоговые (вычисленные) значения	$3,5 * 0,10 * \sqrt{(25,00)} = 2$
4.	Площадь земельного участка согласно сведениям Единого государственного реестра недвижимости (Ркад), м ²	25,00
5.	Оценка расхождения Р и Ркад ($P - P_{кад}$), м ²	0
6.	Предельный минимальный и максимальный размеры земельного участка (Рмин и Рмакс), м ²	Рмин = — Рмакс = —
7.	Кадастровый или иной государственный учетный номер (инвентарный) здания, сооружения, объекта незавершенного строительства, расположенного на земельном участке	—
8.	Вид (виды) разрешенного использования	Для индивидуального гаражного строительства
8.1.	Дополнительные сведения об использовании земельного участка	—
9.	Сведения о земельных участках (землях общего пользования, территории общего пользования), посредством которых обеспечивается доступ	—
10.	Иные сведения	—

4. Пояснения к сведениям об уточняемом земельном участке с кадастровым номером 13:22:0114002:1309 :

1. —

1. Сведения о характерных точках границ уточняемого земельного участка с кадастровым номером 13:22:0114002:2025 :

Система координат — Зона № —

Обозначение характерных точек границ	Координаты, м				Метод определения координат	Формулы, примененные для расчета средней квадратической погрешности определения координат характерных точек границ (Mt), с подставленными в такие формулы значениями и итоговые (вычисленные) значения Mt, м	Описание закрепления точки
	содержатся в Едином государственном реестре недвижимости		определены в результате выполнения комплексных кадастровых работ				
	X	Y	X	Y			
1	2	3	4	5	6	7	8
9129	416 565,25	1 328 802,50	416 565,11	1 328 803,10	—	0,10	—

1	2	3	4	5	6	7	8
9130	416 555,55	1 328 850,23	416 555,55	1 328 850,23	—	0,10	—
9131	416 504,72	1 328 836,51	416 504,07	1 328 836,28			
9132	416 511,94	1 328 780,59	416 511,94	1 328 780,59			
9133	416 525,95	1 328 782,37	416 525,99	1 328 782,88			
9134	416 525,57	1 328 785,00	416 525,70	1 328 784,28			
9135	416 544,47	1 328 788,12	416 544,19	1 328 788,42			
9136	416 542,91	1 328 797,00	416 542,44	1 328 797,58			
9129	416 565,25	1 328 802,50	416 565,11	1 328 803,10			

2. Сведения о частях границ уточняемого земельного участка с кадастровым номером 13:22:0114002:2025 :

Обозначение части границ		Горизонтальное проложение (S), м	Описание прохождения части границ	Сведения о согласовании местоположения границ (согласовано/спорное)
от т.	до т.			
1	2	3	4	5
9129	9130	48,09	—	согласовано
9130	9131	53,34		
9131	9132	56,24		
9132	9133	14,24		
9133	9134	1,43		
9134	9135	18,95		
9135	9136	9,33		
9136	9129	23,33		

3. Сведения о характеристиках уточняемого земельного участка с кадастровым номером 13:22:0114002:2025 :

№ п/п	Наименование характеристики	Значение характеристики
1	2	3
1.	Адрес земельного участка	—
1.1.	Сведения о местоположении земельного участка (при отсутствии адреса) в структурированном в соответствии с федеральной информационной адресной системой виде	Российская Федерация, Республика Мордовия, Чамзинский р-н, Чамзинка рп, Строительная ул, д 7А
1.2.	Дополнительные сведения о местоположении земельного участка	—
2.	Площадь земельного участка ± величина погрешности определения (вычисления) площади ($P \pm \Delta P$), м ²	2 900 ± 19,00

1	2	3
3.	Формула, примененная для вычисления предельной погрешности определения площади земельного участка, с подставленными значениями и итоговые (вычисленные) значения	$3,5*0,10*\sqrt{(2\ 900,00)} = 19$
4.	Площадь земельного участка согласно сведениям Единого государственного реестра недвижимости (Ркад), м ²	2 900,00
5.	Оценка расхождения Р и Ркад (Р - Ркад), м ²	0
6.	Предельный минимальный и максимальный размеры земельного участка (Рмин и Рмакс), м ²	Рмин = — Рмакс = —
7.	Кадастровый или иной государственный учетный номер (инвентарный) здания, сооружения, объекта незавершенного строительства, расположенного на земельном участке	13:22:0114002:5723
8.	Вид (виды) разрешенного использования	Для строительства производственной базы
8.1.	Дополнительные сведения об использовании земельного участка	—
9.	Сведения о земельных участках (землях общего пользования, территории общего пользования), посредством которых обеспечивается доступ	—
10.	Иные сведения	—

4. Пояснения к сведениям об уточняемом земельном участке с кадастровым номером 13:22:0114002:2025 :

1.	—
----	---

1. Сведения о характерных точках границ уточняемого земельного участка с кадастровым номером 13:22:0114002:819 :
Система координат — Зона № —

Обозначение характерных точек границ	Координаты, м				Метод определения координат	Формулы, примененные для расчета средней квадратической погрешности определения координат характерных точек границ (Mt), с подставленными в такие формулы значениями и итоговые (вычисленные) значения Mt, м	Описание закрепления точки
	содержатся в Едином государственном реестре недвижимости		определены в результате выполнения комплексных кадастровых работ				
	X	Y	X	Y			
1	2	3	4	5	6	7	8
982/н98 2	416 572,19	1 328 737,00	416 572,19	1 328 737,00	—	0,10	—
3025	416 572,18	1 328 737,00	416 572,18	1 328 737,00	—	0,10	—

1	2	3	4	5	6	7	8
993/н99 3	416 573,06	1 328 734,38	416 573,06	1 328 734,38	—	0,10	—
992/н99 2	416 636,19	1 328 759,75	416 636,19	1 328 759,75			
3032	416 630,03	1 328 778,13	416 628,73	1 328 778,96			
3031	416 628,13	1 328 777,63	416 627,34	1 328 778,42			
3030	416 623,19	1 328 775,50	416 624,90	1 328 777,42			
3029	416 619,34	1 328 786,75	416 620,25	1 328 788,91			
3028	416 569,63	1 328 767,75	416 569,54	1 328 769,31			
3027	416 573,03	1 328 756,50	416 573,99	1 328 757,80			
3026	416 569,38	1 328 755,00	416 569,50	1 328 755,70			
983/н98 3	416 566,41	1 328 754,13	416 566,41	1 328 754,13			
982/н98 2	416 572,19	1 328 737,00	416 572,19	1 328 737,00			

2. Сведения о частях границ уточняемого земельного участка с кадастровым номером 13:22:0114002:819 :

Обозначение части границ		Горизонтальное проложение (S), м	Описание прохождения части границ	Сведения о согласовании местоположения границ (согласовано/спорное)
от т.	до т.			
1	2	3	4	5
н982	3025	0,01	—	согласовано
3025	н993	2,76		
н993	н992	68,04		
н992	3032	20,61		
3032	3031	1,49		
3031	3030	2,64		
3030	3029	12,40		
3029	3028	54,37		
3028	3027	12,34		
3027	3026	4,96		
3026	н983	3,47		
н983	н982	18,08		

3. Сведения о характеристиках уточняемого земельного участка с кадастровым номером 13:22:0114002:819 :

№ п/п	Наименование характеристики	Значение характеристики
1	2	3

1	2	3
1.	Адрес земельного участка	—
1.1.	Сведения о местоположении земельного участка (при отсутствии адреса) в структурированном в соответствии с федеральной информационной адресной системой виде	Российская Федерация, Республика Мордовия, Чамзинский р-н, Чамзинка рп, Строительная ул, № 7
1.2.	Дополнительные сведения о местоположении земельного участка	—
2.	Площадь земельного участка ± величина погрешности определения (вычисления) площади ($P \pm \Delta P$), м ²	2 091 ± 16,00
3.	Формула, примененная для вычисления предельной погрешности определения площади земельного участка, с подставленными значениями и итоговые (вычисленные) значения	$3,5*0,10*\sqrt{(2\ 091,00)} = 16$
4.	Площадь земельного участка согласно сведениям Единого государственного реестра недвижимости (Ркад), м ²	1 992,00
5.	Оценка расхождения Р и Ркад ($P - P_{кад}$), м ²	99
6.	Предельный минимальный и максимальный размеры земельного участка (Рмин и Рмакс), м ²	Рмин = — Рмакс = —
7.	Кадастровый или иной государственный учетный номер (инвентарный) здания, сооружения, объекта незавершенного строительства, расположенного на земельном участке	13:22:0114002:2240
8.	Вид (виды) разрешенного использования	Для размещения и эксплуатации здания механического цеха
8.1.	Дополнительные сведения об использовании земельного участка	—
9.	Сведения о земельных участках (землях общего пользования, территории общего пользования), посредством которых обеспечивается доступ	—
10.	Иные сведения	—
4. Пояснения к сведениям об уточняемом земельном участке с кадастровым номером		13:22:0114002:819 :
1.	—	—

1. Сведения о характерных точках границ уточняемого земельного участка с кадастровым номером

13:22:0114002:203

Система координат

Зона №

Обозначение характерных точек границ	Координаты, м				Метод определения координат	Формулы, примененные для расчета средней квадратической погрешности определения координат характерных точек границ (Mt), с подставленными в такие формулы значениями и итоговые (вычисленные) значения Mt, м	Описание закрепления точки
	содержатся в Едином государственном реестре недвижимости		определены в результате выполнения комплексных кадастровых работ				
	X	Y	X	Y			
1	2	3	4	5	6	7	8
н29438 У	—	—	416 851,25	1 329 006,58	—	0,10	—
н29447 У	—	—	416 829,63	1 329 021,35			
2071	416 829,02	1 329 020,64	416 829,02	1 329 020,64		—	
2072	416 806,09	1 328 983,67	416 806,09	1 328 983,67			
2073	416 802,05	1 328 977,15	416 802,05	1 328 977,15			
2074	416 777,86	1 328 939,68	416 777,86	1 328 939,68			
2896	416 768,35	1 328 925,82	416 768,35	1 328 925,82		0,30	
2897	416 793,13	1 328 917,39	—	—			
2898	416 823,55	1 328 962,99	—	—			
2899	416 850,83	1 329 005,63	—	—		0,10	
н29448 У	—	—	416 788,89	1 328 908,78			
н29441 У	—	—	416 817,20	1 328 952,29			
н29440 У	—	—	416 833,56	1 328 979,13			
н29439 У	—	—	416 845,16	1 328 998,02			
н29438 У	—	—	416 851,25	1 329 006,58			

2. Сведения о частях границ уточняемого земельного участка с кадастровым номером 13:22:0114002:203 :

Обозначение части границ		Горизонтальное проложение (S), м	Описание прохождения части границ	Сведения о согласовании местоположения границ (согласовано/спорное)
от т.	до т.			
1	2	3	4	5
н29438У	н29447У	26,18	—	согласовано
н29447У	2071	0,94		
2071	2072	43,50		
2072	2073	7,67		
2073	2074	44,60		
2074	2896	16,81		
2896	н29448У	26,69		
н29448У	н29441У	51,91		
н29441У	н29440У	31,43		
н29440У	н29439У	22,17		
н29439У	н29438У	10,51		

3. Сведения о характеристиках уточняемого земельного участка с кадастровым номером 13:22:0114002:203 :

№ п/п	Наименование характеристики	Значение характеристики
1	2	3
1.	Адрес земельного участка	—
1.1.	Сведения о местоположении земельного участка (при отсутствии адреса) в структурированном в соответствии с федеральной информационной адресной системой виде	Российская Федерация, Республика Мордовия, Чамзинский р-н, Чамзинка рп, Нижняя ул, № 16
1.2.	Дополнительные сведения о местоположении земельного участка	—
2.	Площадь земельного участка ± величина погрешности определения (вычисления) площади ($P \pm \Delta P$), м ²	2 984 ± 19,00
3.	Формула, примененная для вычисления предельной погрешности определения площади земельного участка, с подставленными значениями и итоговые (вычисленные) значения	$3,5*0,10*\sqrt{(2\ 984,00)} = 19$
4.	Площадь земельного участка согласно сведениям Единого государственного реестра недвижимости (Ркад), м ²	2 725,00
5.	Оценка расхождения Р и Ркад ($P - P_{кад}$), м ²	259
6.	Предельный минимальный и максимальный размеры земельного участка (Рмин и Рмакс), м ²	Рмин = — Рмакс = —

1	2	3
7.	Кадастровый или иной государственный учетный номер (инвентарный) здания, сооружения, объекта незавершенного строительства, расположенного на земельном участке	—
8.	Вид (виды) разрешенного использования	Для индивидуального жилищного строительства
8.1.	Дополнительные сведения об использовании земельного участка	—
9.	Сведения о земельных участках (землях общего пользования, территории общего пользования), посредством которых обеспечивается доступ	—
10.	Иные сведения	—

4. Пояснения к сведениям об уточняемом земельном участке с кадастровым номером 13:22:0114002:203 :

1. —

1. Сведения о характерных точках границ уточняемого земельного участка с кадастровым номером 13:22:0114002:501 :

Система координат — Зона № —

Обозначение характерных точек границ	Координаты, м				Метод определения координат	Формулы, примененные для расчета средней квадратической погрешности определения координат характерных точек границ (Mt), с подставленными в такие формулы значениями и итоговые (вычисленные) значения Mt, м	Описание закрепления точки
	содержатся в Едином государственном реестре недвижимости		определены в результате выполнения комплексных кадастровых работ				
	X	Y	X	Y			
1	2	3	4	5	6	7	8
2882	416 925,29	1 328 981,24	—	—	—	0,30	—
2883	416 946,94	1 328 967,18	—	—		—	
2884	416 968,62	1 328 997,63	—	—		0,30	
2885	416 983,84	1 329 024,02	—	—		—	
2886	416 961,73	1 329 040,92	—	—		—	
2887	416 944,98	1 329 015,58	—	—		—	
н29550 У	—	—	416 962,82	1 329 040,06		—	
н29549 У	—	—	416 948,02	1 329 018,25	0,10		
н29548 У	—	—	416 945,34	1 329 015,39	—		

1	2	3	4	5	6	7	8
н29547 У	—	—	416 940,32	1 329 005,97	—	0,10	—
н29546 У	—	—	416 930,67	1 328 989,51			
н29545 У	—	—	416 925,25	1 328 981,06			
н29554 У	—	—	416 946,84	1 328 967,10			
н29555 У	—	—	416 957,45	1 328 981,29			
н29556 У	—	—	416 968,34	1 328 996,42			
н29320 У	—	—	416 984,69	1 329 023,26			
2882	416 925,29	1 328 981,24	—	—		0,30	

2. Сведения о частях границ уточняемого земельного участка с кадастровым номером 13:22:0114002:501 :

Обозначение части границ		Горизонтальное проложение (S), м	Описание прохождения части границ	Сведения о согласовании местоположения границ (согласовано/спорное)
от т.	до т.			
1	2	3	4	5
н29550У	н29549У	26,36	—	согласовано
н29549У	н29548У	3,92		
н29548У	н29547У	10,67		
н29547У	н29546У	19,08		
н29546У	н29545У	10,04		
н29545У	н29554У	25,71		
н29554У	н29555У	17,72		
н29555У	н29556У	18,64		
н29556У	н29320У	31,43		
н29320У	н29550У	27,58		

3. Сведения о характеристиках уточняемого земельного участка с кадастровым номером 13:22:0114002:501 :

№ п/п	Наименование характеристики	Значение характеристики
1	2	3

1	2	3
1.	Адрес земельного участка	—
1.1.	Сведения о местоположении земельного участка (при отсутствии адреса) в структурированном в соответствии с федеральной информационной адресной системой виде	Российская Федерация, Республика Мордовия, Чамзинский р-н, Чамзинка рп, Нижняя ул, 7
1.2.	Дополнительные сведения о местоположении земельного участка	—
2.	Площадь земельного участка ± величина погрешности определения (вычисления) площади ($P \pm \Delta P$), м ²	1 915 ± 15,00
3.	Формула, примененная для вычисления предельной погрешности определения площади земельного участка, с подставленными значениями и итоговые (вычисленные) значения	$3,5*0,10*\sqrt{(1\ 915,00)} = 15$
4.	Площадь земельного участка согласно сведениям Единого государственного реестра недвижимости (Ркад), м ²	1 935,00
5.	Оценка расхождения Р и Ркад ($P - P_{кад}$), м ²	20
6.	Предельный минимальный и максимальный размеры земельного участка (Рмин и Рмакс), м ²	Рмин = — Рмакс = —
7.	Кадастровый или иной государственный учетный номер (инвентарный) здания, сооружения, объекта незавершенного строительства, расположенного на земельном участке	13:22:0114002:2060
8.	Вид (виды) разрешенного использования	Для ведения личного подсобного хозяйства
8.1.	Дополнительные сведения об использовании земельного участка	—
9.	Сведения о земельных участках (землях общего пользования, территории общего пользования), посредством которых обеспечивается доступ	—
10.	Иные сведения	—
4. Пояснения к сведениям об уточняемом земельном участке с кадастровым номером		13:22:0114002:501 :
1.	—	—

1. Сведения о характерных точках границ уточняемого земельного участка с кадастровым номером

13:22:0114002:518

Система координат

Зона №

Обозначение характерных точек границ	Координаты, м				Метод определения координат	Формулы, примененные для расчета средней квадратической погрешности определения координат характерных точек границ (Mt), с подставленными в такие формулы значениями и итоговые (вычисленные) значения Mt, м	Описание закрепления точки
	содержатся в Едином государственном реестре недвижимости		определены в результате выполнения комплексных кадастровых работ				
	X	Y	X	Y			
1	2	3	4	5	6	7	8
н 1	416 731,17	1 329 091,07	—	—	—	0,10	Долговременный межевой знак
н 2	416 708,32	1 329 107,50	—	—			
н 3	416 689,84	1 329 075,92	—	—			
н 4	416 666,68	1 329 036,84	—	—			
н 5	416 692,19	1 329 022,61	—	—			
н 6	416 699,06	1 329 034,44	—	—			
н29477 У	—	—	416 690,83	1 329 020,24			—
н29472 У	—	—	416 705,36	1 329 045,82			
н29471 У	—	—	416 707,87	1 329 051,74			
н29470 У	—	—	416 713,48	1 329 062,42			
н29469 У	—	—	416 720,82	1 329 074,65			
н29468 У	—	—	416 723,08	1 329 078,98			

1	2	3	4	5	6	7	8
н29467 У	—	—	416 730,78	1 329 091,11	—	0,10	—
н29474 У	—	—	416 708,61	1 329 107,33			
н29475 У	—	—	416 690,45	1 329 076,96			
н29486 У	—	—	416 676,02	1 329 052,41			
н29476 У	—	—	416 665,80	1 329 034,83			
н 1	416 731,17	1 329 091,07	—	—			Долговременный межевой знак

2. Сведения о частях границ уточняемого земельного участка с кадастровым номером 13:22:0114002:518 :

Обозначение части границ		Горизонтальное проложение (S), м	Описание прохождения части границ	Сведения о согласовании местоположения границ (согласовано/спорное)
от т.	до т.			
1	2	3	4	5
н29477У	н29472У	29,42	—	согласовано
н29472У	н29471У	6,43		
н29471У	н29470У	12,06		
н29470У	н29469У	14,26		
н29469У	н29468У	4,88		
н29468У	н29467У	14,37		
н29467У	н29474У	27,47		
н29474У	н29475У	35,39		
н29475У	н29486У	28,48		
н29486У	н29476У	20,33		
н29476У	н29477У	28,97		

3. Сведения о характеристиках уточняемого земельного участка с кадастровым номером 13:22:0114002:518 :

№ п/п	Наименование характеристики	Значение характеристики
1	2	3
1	2	3

1	2	3
1.	Адрес земельного участка	—
1.1.	Сведения о местоположении земельного участка (при отсутствии адреса) в структурированном в соответствии с федеральной информационной адресной системой виде	Российская Федерация, Республика Мордовия, Чамзинский р-н, Чамзинка рп, Нижняя ул, д 26
1.2.	Дополнительные сведения о местоположении земельного участка	—
2.	Площадь земельного участка ± величина погрешности определения (вычисления) площади ($P \pm \Delta P$), м ²	2 309 ± 17,00
3.	Формула, примененная для вычисления предельной погрешности определения площади земельного участка, с подставленными значениями и итоговые (вычисленные) значения	$3,5*0,10*\sqrt{(2\ 309,00)} = 17$
4.	Площадь земельного участка согласно сведениям Единого государственного реестра недвижимости (Ркад), м ²	2 300,00
5.	Оценка расхождения P и Ркад ($P - P_{кад}$), м ²	9
6.	Предельный минимальный и максимальный размеры земельного участка (Рмин и Рмакс), м ²	Рмин = — Рмакс = —
7.	Кадастровый или иной государственный учетный номер (инвентарный) здания, сооружения, объекта незавершенного строительства, расположенного на земельном участке	13:22:0114002:2208
8.	Вид (виды) разрешенного использования	Для индивидуального жилищного строительства
8.1.	Дополнительные сведения об использовании земельного участка	—
9.	Сведения о земельных участках (землях общего пользования, территории общего пользования), посредством которых обеспечивается доступ	—
10.	Иные сведения	—
4. Пояснения к сведениям об уточняемом земельном участке с кадастровым номером		13:22:0114002:518 :
1.	—	—

1. Сведения о характерных точках границ уточняемого земельного участка с кадастровым номером 13:22:0114002:520 :
 Система координат — Зона № —

Обозначение характерных точек границ	Координаты, м				Метод определения координат	Формулы, примененные для расчета средней квадратической погрешности определения координат характерных точек границ (Mt), с подставленными в такие формулы значениями и итоговые (вычисленные) значения Mt, м	Описание закрепления точки
	содержатся в Едином государственном реестре недвижимости		определены в результате выполнения комплексных кадастровых работ				
	X	Y	X	Y			
1	2	3	4	5	6	7	8
н1716У	—	—	416 685,03	1 329 123,25	—	0,30	—
н29491У	—	—	416 663,54	1 329 137,03		0,10	
1717	416 650,72	1 329 144,75	416 650,72	1 329 144,75		—	
1718	416 647,88	1 329 139,63	—	—		0,30	
1719	416 638,28	1 329 120,63	—	—			
1720	416 639,81	1 329 120,00	—	—			
1713	416 633,22	1 329 103,50	—	—			
н29492У	—	—	416 638,18	1 329 120,74		0,10	
н29493У	—	—	416 639,58	1 329 120,13			
н29494У	—	—	416 632,67	1 329 103,80			
1714	416 642,94	1 329 097,88	416 642,94	1 329 097,88			
н1715У	—	—	416 661,97	1 329 086,75		0,30	
н1716У	—	—	416 685,03	1 329 123,25			

2. Сведения о частях границ уточняемого земельного участка с кадастровым номером 13:22:0114002:520 :

Обозначение части границ		Горизонтальное проложение (S), м	Описание прохождения части границ	Сведения о согласовании местоположения границ (согласовано/спорное)
от т.	до т.			
1	2	3	4	5
н1716У	н29491У	25,53	—	согласовано
н29491У	1717	14,96		
1717	н29492У	27,09		

1	2	3	4	5
н29492У	н29493У	1,53	—	согласовано
н29493У	н29494У	17,73		
н29494У	1714	11,85		
1714	н1715У	22,05		
н1715У	н1716У	43,17		

3. Сведения о характеристиках уточняемого земельного участка с кадастровым номером 13:22:0114002:520 :

№ п/п	Наименование характеристики	Значение характеристики
1	2	3
1.	Адрес земельного участка	—
1.1.	Сведения о местоположении земельного участка (при отсутствии адреса) в структурированном в соответствии с федеральной информационной адресной системой виде	Российская Федерация, Республика Мордовия, Чамзинский р-н, Чамзинка рп, Нижняя ул, № 30.
1.2.	Дополнительные сведения о местоположении земельного участка	—
2.	Площадь земельного участка ± величина погрешности определения (вычисления) площади ($P \pm \Delta P$), м ²	1 659 ± 14,00
3.	Формула, примененная для вычисления предельной погрешности определения площади земельного участка, с подставленными значениями и итоговые (вычисленные) значения	$3,5*0,10*\sqrt{(1\ 659,00)} = 14$
4.	Площадь земельного участка согласно сведениям Единого государственного реестра недвижимости (Ркад), м ²	1 646,00
5.	Оценка расхождения Р и Ркад ($P - P_{кад}$), м ²	13
6.	Предельный минимальный и максимальный размеры земельного участка (Рмин и Рмакс), м ²	Рмин = — Рмакс = —
7.	Кадастровый или иной государственный учетный номер (инвентарный) здания, сооружения, объекта незавершенного строительства, расположенного на земельном участке	13:22:0114002:2474
8.	Вид (виды) разрешенного использования	Для индивидуального жилищного строительства
8.1.	Дополнительные сведения об использовании земельного участка	—
9.	Сведения о земельных участках (землях общего пользования, территории общего пользования), посредством которых обеспечивается доступ	—
10.	Иные сведения	—

4. Пояснения к сведениям об уточняемом земельном участке с кадастровым номером 13:22:0114002:520 :

1. _____

1. Сведения о характерных точках границ уточняемого земельного участка с кадастровым номером _____ 13:22:0114002:42 _____ :
 Система координат _____ Зона № _____

Обозначение характерных точек границ	Координаты, м				Метод определения координат	Формулы, примененные для расчета средней квадратической погрешности определения координат характерных точек границ (Mt), с подставленными в такие формулы значениями и итоговые (вычисленные) значения Mt, м	Описание закрепления точки
	содержатся в Едином государственном реестре недвижимости		определены в результате выполнения комплексных кадастровых работ				
	X	Y	X	Y			
1	2	3	4	5	6	7	8
1	416 932,53	1 329 935,93	416 932,59	1 329 937,19	—	0,10	Временный межевой знак
2	416 943,74	1 329 956,83	416 943,61	1 329 958,16			
3	416 927,08	1 329 964,79	416 927,39	1 329 967,00			
4	416 914,77	1 329 948,69	416 915,98	1 329 945,98			
1	416 932,53	1 329 935,93	416 932,59	1 329 937,19			

2. Сведения о частях границ уточняемого земельного участка с кадастровым номером _____ 13:22:0114002:42 _____ :

Обозначение части границ		Горизонтальное проложение (S), м	Описание прохождения части границ	Сведения о согласовании местоположения границ (согласовано/спорное)
от т.	до т.			
1	2	3	4	5
1	2	23,69	—	согласовано
2	3	18,47		
3	4	23,92		
4	1	18,79		

3. Сведения о характеристиках уточняемого земельного участка с кадастровым номером _____ 13:22:0114002:42 _____ :

№ п/п	Наименование характеристики	Значение характеристики
1	2	3
1.	Адрес земельного участка	—
1.1.	Сведения о местоположении земельного участка (при отсутствии адреса) в структурированном в соответствии с федеральной информационной адресной системой виде	Российская Федерация, Республика Мордовия, Чамзинский р-н, Чамзинка рп, Ленина ул, 2А
1.2.	Дополнительные сведения о местоположении земельного участка	—

1	2	3	4	5	6	7	8
н29611 у	—	—	416 692,28	1 329 311,99	—	0,10	—
29629	—	—	416 687,77	1 329 313,26		—	
29630	—	—	416 679,99	1 329 290,79			
29631	—	—	416 683,30	1 329 289,75			
29632	—	—	416 697,92	1 329 282,65			
11	416 729,72	1 329 263,27	—	—			
12	416 739,88	1 329 288,67	—	—			
5	416 708,83	1 329 303,03	—	—			
13	416 700,07	1 329 308,37	—	—			
14	416 687,29	1 329 311,77	—	—			
3	416 679,95	1 329 290,68	—	—			
1	416 682,92	1 329 289,65	—	—			
2	416 692,83	1 329 285,20	—	—			
3	416 706,45	1 329 278,32	416 706,45	1 329 278,32			
4	416 717,03	1 329 271,42	—	—			
н29633 у	—	—	416 720,05	1 329 269,03		—	0,10
н29634 у	—	—	416 728,60	1 329 263,87			
н29635 у	—	—	416 731,41	1 329 270,07			
н29636 у	—	—	416 740,27	1 329 288,63			

1	2	3	4	5	6	7	8
н29618 У	—	—	416 737,14	1 329 290,46	—	0,10	—
н29617 У	—	—	416 723,60	1 329 296,88			
н29616 У	—	—	416 717,31	1 329 299,24			
н29615 У	—	—	416 708,59	1 329 303,18			
н29614 У	—	—	416 706,35	1 329 304,86			
н29613 У	—	—	416 699,91	1 329 308,86			
н29612 У	—	—	416 697,33	1 329 310,10			
н29611 У	—	—	416 692,28	1 329 311,99			

Вырез 1 из 1

15	416 681,94	1 329 291,76	416 681,94	1 329 291,76	—	—	Долговременный межевой знак
16	416 681,99	1 329 291,93	416 681,99	1 329 291,93			
17	416 681,79	1 329 291,99	416 681,79	1 329 291,99			
18	416 681,74	1 329 291,82	416 681,74	1 329 291,82			
15	416 681,94	1 329 291,76	416 681,94	1 329 291,76			

2. Сведения о частях границ уточняемого земельного участка с кадастровым номером 13:22:0114002:182 :

Обозначение части границ		Горизонтальное проложение (S), м	Описание прохождения части границ	Сведения о согласовании местоположения границ (согласовано/спорное)
от т.	до т.			
1	2	3	4	5
н29611У	29629	4,69	—	согласовано
29629	29630	23,78		
29630	29631	3,47		
29631	29632	16,25		

1	2	3	4	5
29632	3	9,57	—	согласовано
3	н29633У	16,47		
н29633У	н29634У	9,99		
н29634У	н29635У	6,81		
н29635У	н29636У	20,57		
н29636У	н29618У	3,63		
н29618У	н29617У	14,98		
н29617У	н29616У	6,72		
н29616У	н29615У	9,57		
н29615У	н29614У	2,80		
н29614У	н29613У	7,58		
н29613У	н29612У	2,86		
н29612У	н29611У	5,39		

Вырез 1 из 1

15	16	0,18	—	согласовано
16	17	0,21		
17	18	0,18		
18	15	0,21		

3. Сведения о характеристиках уточняемого земельного участка с кадастровым номером 13:22:0114002:182 :

№ п/п	Наименование характеристики	Значение характеристики
1	2	3
1.	Адрес земельного участка	—
1.1.	Сведения о местоположении земельного участка (при отсутствии адреса) в структурированном в соответствии с федеральной информационной адресной системой виде	Российская Федерация, Республика Мордовия, Чамзинский р-н, Чамзинка рп, Ленина ул, 28
1.2.	Дополнительные сведения о местоположении земельного участка	—
2.	Площадь земельного участка ± величина погрешности определения (вычисления) площади ($P \pm \Delta P$), м ²	1 407 ± 13,00
3.	Формула, примененная для вычисления предельной погрешности определения площади земельного участка, с подставленными значениями и итоговые (вычисленные) значения	$3,5 * 0,10 * \sqrt{(1\ 407,00)} = 13$

1	2	3
4.	Площадь земельного участка согласно сведениям Единого государственного реестра недвижимости (Ркад), м ²	1 385,00
5.	Оценка расхождения Р и Ркад (Р - Ркад), м ²	22
6.	Предельный минимальный и максимальный размеры земельного участка (Рмин и Рмакс), м ²	Рмин = — Рмакс = —
7.	Кадастровый или иной государственный учетный номер (инвентарный) здания, сооружения, объекта незавершенного строительства, расположенного на земельном участке	—
8.	Вид (виды) разрешенного использования	Для индивидуального жилищного строительства
8.1.	Дополнительные сведения об использовании земельного участка	—
9.	Сведения о земельных участках (землях общего пользования, территории общего пользования), посредством которых обеспечивается доступ	—
10.	Иные сведения	—

4. Пояснения к сведениям об уточняемом земельном участке с кадастровым номером 13:22:0114002:182 :

1.	—
----	---

1. Сведения о характерных точках границ уточняемого земельного участка с кадастровым номером 13:22:0114002:300 :

Система координат — Зона № —

Обозначение характерных точек границ	Координаты, м				Метод определения координат	Формулы, примененные для расчета средней квадратической погрешности определения координат характерных точек границ (Mt), с подставленными в такие формулы значениями и итоговые (вычисленные) значения Mt, м	Описание закрепления точки
	содержатся в Едином государственном реестре недвижимости		определены в результате выполнения комплексных кадастровых работ				
	X	Y	X	Y			
1	2	3	4	5	6	7	8
1191	416 663,97	1 329 219,38	416 663,97	1 329 219,38	—	0,10	—
1201	416 688,97	1 329 208,38	—	—			
1200	416 715,88	1 329 197,00	—	—			
1199	416 712,34	1 329 174,25	—	—			
1198	416 680,47	1 329 184,88	—	—			
1197	416 679,22	1 329 180,63	—	—			
1196	416 678,56	1 329 180,88	—	—			

1	2	3	4	5	6	7	8
1195	416 678,09	1 329 179,63	—	—	—	0,10	—
1194	416 676,53	1 329 177,00	—	—			
1193	416 656,97	1 329 185,25	—	—			
1192	416 659,72	1 329 199,50	—	—			
н29670 У	—	—	416 660,80	1 329 208,65			
н29671 У	—	—	416 655,16	1 329 184,41			
н29672 У	—	—	416 683,38	1 329 174,51			
н29673 У	—	—	416 690,17	1 329 181,02			
н29674 У	—	—	416 704,86	1 329 176,71			
н29675 У	—	—	416 709,97	1 329 183,23			
н29676 У	—	—	416 712,07	1 329 184,85			
н29677 У	—	—	416 718,90	1 329 195,40			
н29669 У	—	—	416 704,80	1 329 201,73			
н29668 У	—	—	416 699,33	1 329 204,23			
1191	416 663,97	1 329 219,38	416 663,97	1 329 219,38	—	—	

2. Сведения о частях границ уточняемого земельного участка с кадастровым номером 13:22:0114002:300 :

Обозначение части границ		Горизонтальное проложение (S), м	Описание прохождения части границ	Сведения о согласовании местоположения границ (согласовано/спорное)
от т.	до т.			
1	2	3	4	5
1191	н29670У	11,19	—	согласовано
н29670У	н29671У	24,89		
н29671У	н29672У	29,91		
н29672У	н29673У	9,41		
н29673У	н29674У	15,31		

1	2	3	4	5
н29674У	н29675У	8,28	—	согласовано
н29675У	н29676У	2,65		
н29676У	н29677У	12,57		
н29677У	н29669У	15,46		
н29669У	н29668У	6,01		
н29668У	1191	38,47		

3. Сведения о характеристиках уточняемого земельного участка с кадастровым номером 13:22:0114002:300 :

№ п/п	Наименование характеристики	Значение характеристики
1	2	3
1.	Адрес земельного участка	—
1.1.	Сведения о местоположении земельного участка (при отсутствии адреса) в структурированном в соответствии с федеральной информационной адресной системой виде	Российская Федерация, Республика Мордовия, Чамзинский р-н, Чамзинка рп, Ленина ул, 34
1.2.	Дополнительные сведения о местоположении земельного участка	—
2.	Площадь земельного участка ± величина погрешности определения (вычисления) площади ($P \pm \Delta P$), м ²	1 683 ± 14,00
3.	Формула, примененная для вычисления предельной погрешности определения площади земельного участка, с подставленными значениями и итоговые (вычисленные) значения	$3,5*0,10*\sqrt{(1\ 683,00)} = 14$
4.	Площадь земельного участка согласно сведениям Единого государственного реестра недвижимости (Ркад), м ²	1 587,00
5.	Оценка расхождения Р и Ркад ($P - P_{кад}$), м ²	96
6.	Предельный минимальный и максимальный размеры земельного участка (Рмин и Рмакс), м ²	Рмин = — Рмакс = —
7.	Кадастровый или иной государственный учетный номер (инвентарный) здания, сооружения, объекта незавершенного строительства, расположенного на земельном участке	13:22:0114002:2200
8.	Вид (виды) разрешенного использования	Для индивидуального жилищного строительства
8.1.	Дополнительные сведения об использовании земельного участка	—
9.	Сведения о земельных участках (землях общего пользования, территории общего пользования), посредством которых обеспечивается доступ	—
10.	Иные сведения	—

4. Пояснения к сведениям об уточняемом земельном участке с кадастровым номером 13:22:0114002:300 :

1. —

1. Сведения о характерных точках границ уточняемого земельного участка с кадастровым номером 13:22:0114002:530 :

Система координат — Зона № —

Обозначение характерных точек границ	Координаты, м				Метод определения координат	Формулы, примененные для расчета средней квадратической погрешности определения координат характерных точек границ (Mt), с подставленными в такие формулы значениями и итоговые (вычисленные) значения Mt, м	Описание закрепления точки
	содержатся в Едином государственном реестре недвижимости		определены в результате выполнения комплексных кадастровых работ				
	X	Y	X	Y			
1	2	3	4	5	6	7	8
782	416 768,19	1 329 342,50	—	—	—	0,10	—
783	416 765,91	1 329 345,50	—	—			
784	416 729,25	1 329 365,13	—	—			
785	416 729,31	1 329 365,63	—	—			
786	416 703,38	1 329 378,75	—	—			
787	416 694,84	1 329 358,38	—	—			
788	416 771,34	1 329 320,50	—	—			
789	416 781,84	1 329 333,63	—	—			
790	416 776,84	1 329 336,75	—	—			
н29587 У	—	—	416 778,61	1 329 334,08			
н29586 У	—	—	416 772,29	1 329 340,82			
н29585 У	—	—	416 769,83	1 329 343,88			
н29584 У	—	—	416 765,76	1 329 348,14			
н29590 У	—	—	416 704,29	1 329 379,78			
н29591 У	—	—	416 700,63	1 329 369,50			

1	2	3	4	5	6	7	8
н29592 У	—	—	416 697,66	1 329 357,51	—	0,10	—
н29593 У	—	—	416 725,24	1 329 343,92			
н29594 У	—	—	416 744,17	1 329 334,38			
н29595 У	—	—	416 745,83	1 329 333,19			
н29596 У	—	—	416 750,15	1 329 330,52			
н29597 У	—	—	416 757,88	1 329 325,34			
н29598 У	—	—	416 772,29	1 329 315,68			
н29599 У	—	—	416 781,90	1 329 332,52			
782	416 768,19	1 329 342,50	—	—			

2. Сведения о частях границ уточняемого земельного участка с кадастровым номером 13:22:0114002:530 :

Обозначение части границ		Горизонтальное проложение (S), м	Описание прохождения части границ	Сведения о согласовании местоположения границ (согласовано/спорное)
от т.	до т.			
1	2	3	4	5
н29587У	н29586У	9,24	—	согласовано
н29586У	н29585У	3,93		
н29585У	н29584У	5,89		
н29584У	н29590У	69,14		
н29590У	н29591У	10,91		
н29591У	н29592У	12,35		
н29592У	н29593У	30,75		
н29593У	н29594У	21,20		
н29594У	н29595У	2,04		
н29595У	н29596У	5,08		
н29596У	н29597У	9,31		
н29597У	н29598У	17,35		
н29598У	н29599У	19,39		

1	2	3	4	5
н29599У	н29587У	3,64	—	согласовано

3. Сведения о характеристиках уточняемого земельного участка с кадастровым номером 13:22:0114002:530 :

№ п/п	Наименование характеристики	Значение характеристики
1	2	3
1.	Адрес земельного участка	—
1.1.	Сведения о местоположении земельного участка (при отсутствии адреса) в структурированном в соответствии с федеральной информационной адресной системой виде	Российская Федерация, Республика Мордовия, Чамзинский р-н, Чамзинка рп, Ленина ул, № 22
1.2.	Дополнительные сведения о местоположении земельного участка	—
2.	Площадь земельного участка ± величина погрешности определения (вычисления) площади ($P \pm \Delta P$), м ²	1 955 ± 15,00
3.	Формула, примененная для вычисления предельной погрешности определения площади земельного участка, с подставленными значениями и итоговые (вычисленные) значения	$3,5 * 0,10 * \sqrt{(1\ 955,00)} = 15$
4.	Площадь земельного участка согласно сведениям Единого государственного реестра недвижимости (Ркад), м ²	1 800,00
5.	Оценка расхождения Р и Ркад ($P - P_{кад}$), м ²	155
6.	Предельный минимальный и максимальный размеры земельного участка ($R_{мин}$ и $R_{макс}$), м ²	$R_{мин} = —$ $R_{макс} = —$
7.	Кадастровый или иной государственный учетный номер (инвентарный) здания, сооружения, объекта незавершенного строительства, расположенного на земельном участке	13:22:0114002:5791
8.	Вид (виды) разрешенного использования	Для индивидуального жилищного строительства
8.1.	Дополнительные сведения об использовании земельного участка	—
9.	Сведения о земельных участках (землях общего пользования, территории общего пользования), посредством которых обеспечивается доступ	—
10.	Иные сведения	—

4. Пояснения к сведениям об уточняемом земельном участке с кадастровым номером 13:22:0114002:530 :

1.	—
----	---

1	2	3	4	5	6	7	8
1	416 727,19	1 329 244,96	416 727,19	1 329 244,96	—	—	Долговременный межевой знак
2	416 736,25	1 329 259,05	—	—		0,10	
11	416 729,72	1 329 263,27	—	—		—	
4	416 717,03	1 329 271,42	—	—		—	
н29642 У	—	—	416 736,12	1 329 259,19		0,10	—
н29634 У	—	—	416 728,60	1 329 263,87			
н29633 У	—	—	416 720,05	1 329 269,03			
3	416 706,45	1 329 278,32	416 706,45	1 329 278,32		—	Долговременный межевой знак
2	416 692,83	1 329 285,20	—	—			
1	416 682,92	1 329 289,65	—	—			
3	416 679,95	1 329 290,68	—	—			
4	416 674,30	1 329 268,85	—	—			
29632	—	—	416 697,92	1 329 282,65			
29631	—	—	416 683,30	1 329 289,75	—	—	

2. Сведения о частях границ уточняемого земельного участка с кадастровым номером 13:22:0114002:86 :

Обозначение части границ		Горизонтальное проложение (S), м	Описание прохождения части границ	Сведения о согласовании местоположения границ (согласовано/спорное)
от т.	до т.			
1	2	3	4	5
29631	29630	3,47	—	согласовано
29630	н29637У	22,52		
н29637У	5	17,30		
5	6	4,94		
6	н7О	8,33		

1	2	3	4	5
н7О	н29638У	0,54	—	согласовано
н29638У	н29639У	2,16		
н29639У	н29640У	3,53		
н29640У	н29641У	3,26		
н29641У	1	29,81		
1	н29642У	16,80		
н29642У	н29634У	8,86		
н29634У	н29633У	9,99		
н29633У	3	16,47		
3	29632	9,57		
29632	29631	16,25		

3. Сведения о характеристиках уточняемого земельного участка с кадастровым номером 13:22:0114002:86 :

№ п/п	Наименование характеристики	Значение характеристики
1	2	3
1.	Адрес земельного участка	—
1.1.	Сведения о местоположении земельного участка (при отсутствии адреса) в структурированном в соответствии с федеральной информационной адресной системой виде	Российская Федерация, Республика Мордовия, Чамзинский р-н, Чамзинка рп, Ленина ул, уч 30А
1.2.	Дополнительные сведения о местоположении земельного участка	—
2.	Площадь земельного участка ± величина погрешности определения (вычисления) площади ($P \pm \Delta P$), м ²	1 237 ± 12,00
3.	Формула, примененная для вычисления предельной погрешности определения площади земельного участка, с подставленными значениями и итоговые (вычисленные) значения	$3,5*0,10*\sqrt{(1\ 237,00)} = 12$
4.	Площадь земельного участка согласно сведениям Единого государственного реестра недвижимости (Ркад), м ²	1 235,00
5.	Оценка расхождения Р и Ркад ($P - P_{кад}$), м ²	2
6.	Предельный минимальный и максимальный размеры земельного участка (Рмин и Рмакс), м ²	Рмин = — Рмакс = —
7.	Кадастровый или иной государственный учетный номер (инвентарный) здания, сооружения, объекта незавершенного строительства, расположенного на земельном участке	13:22:0114002:2404; 13:22:0114002:3577
8.	Вид (виды) разрешенного использования	Для индивидуального жилищного строительства

1	2	3
8.1.	Дополнительные сведения об использовании земельного участка	—
9.	Сведения о земельных участках (землях общего пользования, территории общего пользования), посредством которых обеспечивается доступ	—
10.	Иные сведения	—

4. Пояснения к сведениям об уточняемом земельном участке с кадастровым номером 13:22:0114002:86 :

1.	—
----	---

1. Сведения о характерных точках границ уточняемого земельного участка с кадастровым номером 13:22:0114002:172 :

Система координат — Зона № —

Обозначение характерных точек границ	Координаты, м				Метод определения координат	Формулы, примененные для расчета средней квадратической погрешности определения координат характерных точек границ (Mt), с подставленными в такие формулы значениями и итоговые (вычисленные) значения Mt, м	Описание закрепления точки
	содержатся в Едином государственном реестре недвижимости		определены в результате выполнения комплексных кадастровых работ				
	X	Y	X	Y			
1	2	3	4	5	6	7	8
6093	416 851,90	1 329 538,30	416 851,59	1 329 538,54	—	0,10	—
6096	416 857,24	1 329 550,50	416 857,24	1 329 550,50			
6095	416 845,29	1 329 556,08	416 844,83	1 329 556,25			
6094	416 839,95	1 329 543,88	416 839,90	1 329 543,76			
6093	416 851,90	1 329 538,30	416 851,59	1 329 538,54			

2. Сведения о частях границ уточняемого земельного участка с кадастровым номером 13:22:0114002:172 :

Обозначение части границ		Горизонтальное проложение (S), м	Описание прохождения части границ	Сведения о согласовании местоположения границ (согласовано/спорное)
от т.	до т.			
1	2	3	4	5
6093	6096	13,23	—	согласовано
6096	6095	13,68		
6095	6094	13,43		
6094	6093	12,80		

3. Сведения о характеристиках уточняемого земельного участка с кадастровым номером 13:22:0114002:172 :

№ п/п	Наименование характеристики	Значение характеристики
-------	-----------------------------	-------------------------

1	2	3
1.	Адрес земельного участка	—
1.1.	Сведения о местоположении земельного участка (при отсутствии адреса) в структурированном в соответствии с федеральной информационной адресной системой виде	Российская Федерация, Республика Мордовия, Чамзинский р-н, Чамзинка рп, Чамзинка рп, Ленина ул
1.2.	Дополнительные сведения о местоположении земельного участка	—
2.	Площадь земельного участка ± величина погрешности определения (вычисления) площади ($P \pm \Delta P$), м ²	176 ± 5,00
3.	Формула, примененная для вычисления предельной погрешности определения площади земельного участка, с подставленными значениями и итоговые (вычисленные) значения	$3,5 * 0,10 * \sqrt{(176,00)} = 5$
4.	Площадь земельного участка согласно сведениям Единого государственного реестра недвижимости (Ркад), м ²	176,00
5.	Оценка расхождения P и Ркад ($P - P_{кад}$), м ²	0
6.	Предельный минимальный и максимальный размеры земельного участка (Рмин и Рмакс), м ²	Рмин = — Рмакс = —
7.	Кадастровый или иной государственный учетный номер (инвентарный) здания, сооружения, объекта незавершенного строительства, расположенного на земельном участке	13:22:0114003:2424
8.	Вид (виды) разрешенного использования	для размещения и эксплуатации здания склада
8.1.	Дополнительные сведения об использовании земельного участка	—
9.	Сведения о земельных участках (землях общего пользования, территории общего пользования), посредством которых обеспечивается доступ	—
10.	Иные сведения	—
4. Пояснения к сведениям об уточняемом земельном участке с кадастровым номером		13:22:0114002:172 :
1.	—	—

1	2	3	4	5
нЗ	4	20,67	—	согласовано
4	5	14,73		
5	1	30,36		

Вырез 1 из 1

7533	7532	0,17	—	согласовано
7532	7535	0,22		
7535	7534	0,17		
7534	7533	0,22		

3. Сведения о характеристиках уточняемого земельного участка с кадастровым номером 13:22:0114002:6456 :

№ п/п	Наименование характеристики	Значение характеристики
1	2	3
1.	Адрес земельного участка	—
1.1.	Сведения о местоположении земельного участка (при отсутствии адреса) в структурированном в соответствии с федеральной информационной адресной системой виде	Российская Федерация, Республика Мордовия, Чамзинский р-н, Чамзинка рп, Победы ул
1.2.	Дополнительные сведения о местоположении земельного участка	—
2.	Площадь земельного участка ± величина погрешности определения (вычисления) площади ($P \pm \Delta P$), м ²	1 154 ± 12,00
3.	Формула, примененная для вычисления предельной погрешности определения площади земельного участка, с подставленными значениями и итоговые (вычисленные) значения	$3,5 * 0,10 * \sqrt{(1\ 154,00)} = 12$
4.	Площадь земельного участка согласно сведениям Единого государственного реестра недвижимости (Ркад), м ²	1 130,00
5.	Оценка расхождения Р и Ркад ($P - P_{кад}$), м ²	24
6.	Предельный минимальный и максимальный размеры земельного участка ($P_{мин}$ и $P_{макс}$), м ²	$P_{мин} = —$ $P_{макс} = —$
7.	Кадастровый или иной государственный учетный номер (инвентарный) здания, сооружения, объекта незавершенного строительства, расположенного на земельном участке	—
8.	Вид (виды) разрешенного использования	культурное развитие
8.1.	Дополнительные сведения об использовании земельного участка	—

1	2	3
9.	Сведения о земельных участках (землях общего пользования, территории общего пользования), посредством которых обеспечивается доступ	—
10.	Иные сведения	—

4. Пояснения к сведениям об уточняемом земельном участке с кадастровым номером 13:22:0114002:6456 :

1.	—
----	---

1. Сведения о характерных точках границ уточняемого земельного участка с кадастровым номером 13:22:0114002:6458 :

Система координат — Зона № —

Обозначение характерных точек границ	Координаты, м				Метод определения координат	Формулы, примененные для расчета средней квадратической погрешности определения координат характерных точек границ (Mt), с подставленными в такие формулы значениями и итоговые (вычисленные) значения Mt, м	Описание закрепления точки
	содержатся в Едином государственном реестре недвижимости		определены в результате выполнения комплексных кадастровых работ				
	X	Y	X	Y			
1	2	3	4	5	6	7	8
2626/н2 626	416 940,10	1 329 765,35	416 940,17	1 329 765,46	—	0,30	Временный межевой знак
н2619	416 961,11	1 329 798,66	416 961,11	1 329 798,66			
2617	416 981,86	1 329 826,06	416 981,66	1 329 825,70			
1	417 025,98	1 329 891,49	417 025,98	1 329 891,49	Картометрический метод	0,10	
2	416 961,68	1 329 923,59	416 961,68	1 329 923,59			
3	416 955,05	1 329 925,00	416 955,05	1 329 925,00			
4	416 954,23	1 329 923,65	416 954,23	1 329 923,65			
н 2/ 2	416 947,96	1 329 926,51	416 947,96	1 329 926,51	—	0,10	
н 1/1	416 923,82	1 329 882,10	416 923,82	1 329 882,10			
5	416 886,07	1 329 902,60	416 886,07	1 329 902,60			
6	416 818,43	1 329 768,89	416 818,43	1 329 768,89			
7	416 849,87	1 329 749,72	416 849,87	1 329 749,72	Картометрический метод	0,30	
3	416 865,15	1 329 773,90	416 865,15	1 329 773,90			
2	416 882,80	1 329 801,90	416 882,80	1 329 801,90			
2689	416 925,79	1 329 773,07	416 925,79	1 329 773,07	—	0,30	

1	2	3	4	5	6	7	8
29785	416 922,89	1 329 769,32	416 922,89	1 329 769,32	—	—	—
29788	416 923,30	1 329 769,42	416 923,30	1 329 769,42			
29787	416 925,42	1 329 771,08	416 925,42	1 329 771,08			
29786	416 928,26	1 329 771,30	416 928,26	1 329 771,30			
2626/н2 626	416 940,10	1 329 765,35	416 940,17	1 329 765,46			
Вырез 1 из 18							
1	416 994,36	1 329 873,26	416 994,36	1 329 873,26	Картометрический метод	—	Временный межевой знак
2	416 998,13	1 329 880,59	416 998,13	1 329 880,59			
3	417 000,01	1 329 879,54	417 000,01	1 329 879,54			
4	417 004,50	1 329 888,21	417 004,50	1 329 888,21			
5	417 002,58	1 329 889,26	417 002,58	1 329 889,26	—		
6	417 007,24	1 329 898,26	417 007,24	1 329 898,26	Картометрический метод		
7	417 003,93	1 329 900,03	417 003,93	1 329 900,03			
8	417 004,42	1 329 900,96	417 004,42	1 329 900,96	—		
9	416 999,21	1 329 903,76	416 999,21	1 329 903,76	Картометрический метод		
10	416 998,55	1 329 902,56	416 998,55	1 329 902,56			
11	416 990,37	1 329 906,80	416 990,37	1 329 906,80			
12	416 977,43	1 329 882,16	416 977,43	1 329 882,16			
1	416 994,36	1 329 873,26	416 994,36	1 329 873,26			
Вырез 2 из 18							
20	416 967,06	1 329 812,13	416 967,06	1 329 812,13	—	—	Временный межевой знак
17	416 967,06	1 329 812,34	416 967,06	1 329 812,34			
18	416 966,86	1 329 812,34	416 966,86	1 329 812,34			
19	416 966,86	1 329 812,14	416 966,86	1 329 812,14			
20	416 967,06	1 329 812,13	416 967,06	1 329 812,13			
Вырез 3 из 18							
24	416 970,79	1 329 816,90	416 970,79	1 329 816,90	—	—	Временный межевой знак
21	416 970,79	1 329 817,10	416 970,79	1 329 817,10			
22	416 970,59	1 329 817,10	416 970,59	1 329 817,10			
23	416 970,59	1 329 816,90	416 970,59	1 329 816,90			
24	416 970,79	1 329 816,90	416 970,79	1 329 816,90			
Вырез 4 из 18							
112	416 951,08	1 329 912,05	416 951,08	1 329 912,05	—	—	Временный межевой знак

1	2	3	4	5	6	7	8
109	416 951,08	1 329 912,25	416 951,08	1 329 912,25	—	—	Временный межевой знак
110	416 950,88	1 329 912,25	416 950,88	1 329 912,25			
111	416 950,88	1 329 912,05	416 950,88	1 329 912,05			
112	416 951,08	1 329 912,05	416 951,08	1 329 912,05			
Вырез 5 из 18							
36	416 978,65	1 329 826,95	416 978,65	1 329 826,95	—	—	Временный межевой знак
33	416 978,65	1 329 827,15	416 978,65	1 329 827,15			
34	416 978,45	1 329 827,15	416 978,45	1 329 827,15			
35	416 978,45	1 329 826,95	416 978,45	1 329 826,95			
36	416 978,65	1 329 826,95	416 978,65	1 329 826,95			
Вырез 6 из 18							
108	416 953,51	1 329 917,48	416 953,51	1 329 917,48	—	—	Временный межевой знак
105	416 953,51	1 329 917,68	416 953,51	1 329 917,68			
106	416 953,31	1 329 917,68	416 953,31	1 329 917,68			
107	416 953,31	1 329 917,48	416 953,31	1 329 917,48			
108	416 953,51	1 329 917,48	416 953,51	1 329 917,48			
Вырез 7 из 18							
100	416 956,37	1 329 923,84	416 956,37	1 329 923,84	—	—	Временный межевой знак
97	416 956,37	1 329 924,04	416 956,37	1 329 924,04			
98	416 956,17	1 329 924,04	416 956,17	1 329 924,04			
99	416 956,17	1 329 923,84	416 956,17	1 329 923,84			
100	416 956,37	1 329 923,84	416 956,37	1 329 923,84			
Вырез 8 из 18							
104	416 954,62	1 329 919,95	416 954,62	1 329 919,95	—	—	Временный межевой знак
101	416 954,62	1 329 920,15	416 954,62	1 329 920,15			
102	416 954,42	1 329 920,15	416 954,42	1 329 920,15			
103	416 954,42	1 329 919,95	416 954,42	1 329 919,95			
104	416 954,62	1 329 919,95	416 954,62	1 329 919,95			
Вырез 9 из 18							
120	416 944,19	1 329 913,10	416 944,19	1 329 913,10	—	—	Временный межевой знак
117	416 944,19	1 329 913,30	416 944,19	1 329 913,30			
118	416 943,99	1 329 913,30	416 943,99	1 329 913,30			
119	416 943,99	1 329 913,10	416 943,99	1 329 913,10			
120	416 944,19	1 329 913,10	416 944,19	1 329 913,10			

1	2	3	4	5	6	7	8
Вырез 10 из 18							
4	416 954,58	1 329 796,19	416 954,58	1 329 796,19	—	—	Временный межевой знак
1	416 954,58	1 329 796,39	416 954,58	1 329 796,39			
2	416 954,38	1 329 796,39	416 954,38	1 329 796,39			
3	416 954,38	1 329 796,19	416 954,38	1 329 796,19			
4	416 954,58	1 329 796,19	416 954,58	1 329 796,19			
Вырез 11 из 18							
116	416 949,53	1 329 910,45	416 949,53	1 329 910,45	—	—	Временный межевой знак
113	416 949,53	1 329 910,65	416 949,53	1 329 910,65			
114	416 949,33	1 329 910,65	416 949,33	1 329 910,65			
115	416 949,33	1 329 910,45	416 949,33	1 329 910,45			
116	416 949,53	1 329 910,45	416 949,53	1 329 910,45			
Вырез 12 из 18							
28	416 974,07	1 329 821,12	416 974,07	1 329 821,12	—	—	Временный межевой знак
25	416 974,07	1 329 821,32	416 974,07	1 329 821,32			
26	416 973,87	1 329 821,32	416 973,87	1 329 821,32			
27	416 973,87	1 329 821,12	416 973,87	1 329 821,12			
28	416 974,07	1 329 821,12	416 974,07	1 329 821,12			
Вырез 13 из 18							
16	416 963,99	1 329 808,21	416 963,99	1 329 808,21	—	—	Временный межевой знак
13	416 963,99	1 329 808,41	416 963,99	1 329 808,41			
14	416 963,79	1 329 808,41	416 963,79	1 329 808,41			
15	416 963,79	1 329 808,21	416 963,79	1 329 808,21			
16	416 963,99	1 329 808,21	416 963,99	1 329 808,21			
Вырез 14 из 18							
12	416 961,10	1 329 804,48	416 961,10	1 329 804,48	—	—	Временный межевой знак
9	416 961,10	1 329 804,68	416 961,10	1 329 804,68			
10	416 960,90	1 329 804,68	416 960,90	1 329 804,68			
11	416 960,90	1 329 804,48	416 960,90	1 329 804,48			
12	416 961,10	1 329 804,48	416 961,10	1 329 804,48			
Вырез 15 из 18							
8	416 957,66	1 329 800,10	416 957,66	1 329 800,10	—	—	Временный межевой знак
5	416 957,66	1 329 800,30	416 957,66	1 329 800,30			
6	416 957,46	1 329 800,30	416 957,46	1 329 800,30			

1	2	3	4	5	6	7	8
7	416 957,46	1 329 800,10	416 957,46	1 329 800,10	—	—	Временный межевой знак
8	416 957,66	1 329 800,10	416 957,66	1 329 800,10			
Вырез 16 из 18							
32	416 976,79	1 329 824,60	416 976,79	1 329 824,60	—	—	Временный межевой знак
29	416 976,79	1 329 824,80	416 976,79	1 329 824,80			
30	416 976,59	1 329 824,80	416 976,59	1 329 824,80			
31	416 976,59	1 329 824,60	416 976,59	1 329 824,60			
32	416 976,79	1 329 824,60	416 976,79	1 329 824,60			
Вырез 17 из 18							
6507	416 896,23	1 329 829,33	416 896,23	1 329 829,33	—	—	Временный межевой знак
6506	416 896,32	1 329 829,49	416 896,32	1 329 829,49			
6505	416 896,14	1 329 829,60	416 896,14	1 329 829,60			
6504	416 896,05	1 329 829,45	416 896,05	1 329 829,45			
6507	416 896,23	1 329 829,33	416 896,23	1 329 829,33			
Вырез 18 из 18							
7839	416 877,91	1 329 799,47	416 877,91	1 329 799,47	—	—	Временный межевой знак
7838	416 878,01	1 329 799,62	416 878,01	1 329 799,62			
7837	416 877,83	1 329 799,73	416 877,83	1 329 799,73			
7836	416 877,74	1 329 799,58	416 877,74	1 329 799,58			
7839	416 877,91	1 329 799,47	416 877,91	1 329 799,47			
2. Сведения о частях границ уточняемого земельного участка с кадастровым номером						13:22:0114002:6458 :	
Обозначение части границ		Горизонтальное проложение (S), м	Описание прохождения части границ	Сведения о согласовании местоположения границ (согласовано/спорное)			
от т.	до т.			4	5		
1	2	3	—	согласовано			
н2626	н2619	39,25					
н2619	2617	33,96					
2617	1	79,33					
1	2	71,87					
2	3	6,78					
3	4	1,58					
4	2	6,89					
2	1	50,55					
1	5	42,96					
5	6	149,85					

1	2	3	4	5
6	7	36,82	—	СОГЛАСОВАНО
7	3	28,60		
3	2	33,10		
2	2689	51,76		
2689	29785	4,74		
29785	29788	0,42		
29788	29787	2,69		
29787	29786	2,85		
29786	н2626	13,26		
Вырез 1 из 18				
1	2	8,24	—	СОГЛАСОВАНО
2	3	2,15		
3	4	9,76		
4	5	2,19		
5	6	10,13		
6	7	3,75		
7	8	1,05		
8	9	5,91		
9	10	1,37		
10	11	9,21		
11	12	27,83		
12	1	19,13		
Вырез 2 из 18				
20	17	0,21	—	СОГЛАСОВАНО
17	18	0,20		
18	19	0,20		
19	20	0,20		
Вырез 3 из 18				
24	21	0,20	—	СОГЛАСОВАНО
21	22	0,20		
22	23	0,20		
23	24	0,20		
Вырез 4 из 18				
112	109	0,20	—	СОГЛАСОВАНО

1	2	3	4	5
109	110	0,20	—	согласовано
110	111	0,20		
111	112	0,20		
Вырез 5 из 18				
36	33	0,20	—	согласовано
33	34	0,20		
34	35	0,20		
35	36	0,20		
Вырез 6 из 18				
108	105	0,20	—	согласовано
105	106	0,20		
106	107	0,20		
107	108	0,20		
Вырез 7 из 18				
100	97	0,20	—	согласовано
97	98	0,20		
98	99	0,20		
99	100	0,20		
Вырез 8 из 18				
104	101	0,20	—	согласовано
101	102	0,20		
102	103	0,20		
103	104	0,20		
Вырез 9 из 18				
120	117	0,20	—	согласовано
117	118	0,20		
118	119	0,20		
119	120	0,20		
Вырез 10 из 18				
4	1	0,20	—	согласовано
1	2	0,20		
2	3	0,20		
3	4	0,20		
Вырез 11 из 18				

1	2	3	4	5
116	113	0,20	—	СОГЛАСОВАНО
113	114	0,20		
114	115	0,20		
115	116	0,20		
Вырез 12 из 18				
28	25	0,20	—	СОГЛАСОВАНО
25	26	0,20		
26	27	0,20		
27	28	0,20		
Вырез 13 из 18				
16	13	0,20	—	СОГЛАСОВАНО
13	14	0,20		
14	15	0,20		
15	16	0,20		
Вырез 14 из 18				
12	9	0,20	—	СОГЛАСОВАНО
9	10	0,20		
10	11	0,20		
11	12	0,20		
Вырез 15 из 18				
8	5	0,20	—	СОГЛАСОВАНО
5	6	0,20		
6	7	0,20		
7	8	0,20		
Вырез 16 из 18				
32	29	0,20	—	СОГЛАСОВАНО
29	30	0,20		
30	31	0,20		
31	32	0,20		
Вырез 17 из 18				
6507	6506	0,18	—	СОГЛАСОВАНО
6506	6505	0,21		
6505	6504	0,17		
6504	6507	0,22		

1	2	3	4	5
Вырез 18 из 18				
7839	7838	0,18	—	согласовано
7838	7837	0,21		
7837	7836	0,17		
7836	7839	0,20		

3. Сведения о характеристиках уточняемого земельного участка с кадастровым номером 13:22:0114002:6458 :

№ п/п	Наименование характеристики	Значение характеристики
1	2	3
1.	Адрес земельного участка	—
1.1.	Сведения о местоположении земельного участка (при отсутствии адреса) в структурированном в соответствии с федеральной информационной адресной системой виде	Российская Федерация, Республика Мордовия, Чамзинский р-н, Чамзинка рп, Победы ул
1.2.	Дополнительные сведения о местоположении земельного участка	—
2.	Площадь земельного участка ± величина погрешности определения (вычисления) площади ($P \pm \Delta P$), м ²	17 080 ± 46,00
3.	Формула, примененная для вычисления предельной погрешности определения площади земельного участка, с подставленными значениями и итоговые (вычисленные) значения	$3,5 * 0,10 * \sqrt{(17\ 080,00)} = 46$
4.	Площадь земельного участка согласно сведениям Единого государственного реестра недвижимости (Ркад), м ²	17 114,00
5.	Оценка расхождения Р и Ркад ($P - P_{кад}$), м ²	34
6.	Предельный минимальный и максимальный размеры земельного участка (Рмин и Рмакс), м ²	Рмин = — Рмакс = —
7.	Кадастровый или иной государственный учетный номер (инвентарный) здания, сооружения, объекта незавершенного строительства, расположенного на земельном участке	13:22:0114002:5713; 13:22:0114002:6296; 13:22:0114002:6185; 13:22:0114002:5359
8.	Вид (виды) разрешенного использования	культурное развитие
8.1.	Дополнительные сведения об использовании земельного участка	—
9.	Сведения о земельных участках (землях общего пользования, территории общего пользования), посредством которых обеспечивается доступ	—
10.	Иные сведения	—

4. Пояснения к сведениям об уточняемом земельном участке с кадастровым номером 13:22:0114002:6458 :

1.	—
----	---

1. Сведения о характерных точках границ уточняемого земельного участка с кадастровым номером 13:22:0114002:56 :
 Система координат — Зона № —

Обозначение характерных точек границ	Координаты, м				Метод определения координат	Формулы, примененные для расчета средней квадратической погрешности определения координат характерных точек границ (Mt), с подставленными в такие формулы значениями и итоговые (вычисленные) значения Mt, м	Описание закрепления точки
	содержатся в Едином государственном реестре недвижимости		определены в результате выполнения комплексных кадастровых работ				
	X	Y	X	Y			
1	2	3	4	5	6	7	8
н 1/1	416 957,15	1 329 962,68	416 957,24	1 329 962,79	—	0,10	Долговременный межевой знак
н 2/2	416 959,94	1 329 967,31	416 959,96	1 329 967,41			
н 3/3	416 954,84	1 329 970,38	416 954,65	1 329 970,48			
н 4/4	416 952,05	1 329 965,76	416 952,01	1 329 965,93			
н 1/1	416 957,15	1 329 962,68	416 957,24	1 329 962,79			
н 1/1	416 957,15	1 329 962,68	416 957,24	1 329 962,79			

2. Сведения о частях границ уточняемого земельного участка с кадастровым номером 13:22:0114002:56 :

Обозначение части границ		Горизонтальное проложение (S), м	Описание прохождения части границ	Сведения о согласовании местоположения границ (согласовано/спорное)
от т.	до т.			
1	2	3	4	5
1	2	5,36	—	согласовано
2	3	6,13		
3	4	5,26		
4	1	6,10		

3. Сведения о характеристиках уточняемого земельного участка с кадастровым номером 13:22:0114002:56 :

№ п/п	Наименование характеристики	Значение характеристики
1	2	3
1	2	3

1	2	3
1.	Адрес земельного участка	—
1.1.	Сведения о местоположении земельного участка (при отсутствии адреса) в структурированном в соответствии с федеральной информационной адресной системой виде	Российская Федерация, Республика Мордовия, Чамзинский р-н, Чамзинка рп, Победы ул, д 2
1.2.	Дополнительные сведения о местоположении земельного участка	—
2.	Площадь земельного участка ± величина погрешности определения (вычисления) площади ($P \pm \Delta P$), м ²	$32 \pm 2,00$
3.	Формула, примененная для вычисления предельной погрешности определения площади земельного участка, с подставленными значениями и итоговые (вычисленные) значения	$3,5 * 0,10 * \sqrt{(32,00)} = 2$
4.	Площадь земельного участка согласно сведениям Единого государственного реестра недвижимости (Ркад), м ²	32,00
5.	Оценка расхождения Р и Ркад ($P - P_{кад}$), м ²	0
6.	Предельный минимальный и максимальный размеры земельного участка (Рмин и Рмакс), м ²	Рмин = — Рмакс = —
7.	Кадастровый или иной государственный учетный номер (инвентарный) здания, сооружения, объекта незавершенного строительства, расположенного на земельном участке	13:22:0114002:2516
8.	Вид (виды) разрешенного использования	Магазины
8.1.	Дополнительные сведения об использовании земельного участка	—
9.	Сведения о земельных участках (землях общего пользования, территории общего пользования), посредством которых обеспечивается доступ	—
10.	Иные сведения	—
4. Пояснения к сведениям об уточняемом земельном участке с кадастровым номером		13:22:0114002:56 :
1.	—	—

1. Сведения о характерных точках границ уточняемого земельного участка с кадастровым номером

13:22:0114002:577

Система координат

Зона №

Обозначение характерных точек границ	Координаты, м				Метод определения координат	Формулы, примененные для расчета средней квадратической погрешности определения координат характерных точек границ (Mt), с подставленными в такие формулы значениями и итоговые (вычисленные) значения Mt, м	Описание закрепления точки	
	содержатся в Едином государственном реестре недвижимости		определены в результате выполнения комплексных кадастровых работ					
	X	Y	X	Y				
1	2	3	4	5	6	7	8	
29786	—	—	416 928,26	1 329 771,30	—	—	—	
29787	—	—	416 925,42	1 329 771,08				
29788	—	—	416 923,30	1 329 769,42				
н29789 У	—	—	416 912,69	1 329 752,81				
н29790 У	—	—	416 925,49	1 329 742,31				
н29791 У	—	—	416 946,32	1 329 729,56				
н29792 У	—	—	416 952,24	1 329 726,01				
н29793 У	—	—	416 964,28	1 329 743,37				
2620	416 967,67	1 329 747,81	416 967,67	1 329 747,81				
2621	416 961,63	1 329 751,92	416 961,63	1 329 751,92				
2622	416 959,90	1 329 749,55	416 959,90	1 329 749,55				
2623	416 957,22	1 329 751,35	416 957,22	1 329 751,35				
2624	416 958,99	1 329 753,83	416 958,99	1 329 753,83				
2625	416 944,37	1 329 762,81	—	—				
29794	—	—	416 944,42	1 329 762,68				
2626	416 940,10	1 329 765,35	416 940,10	1 329 765,35				
2689	416 925,79	1 329 773,07	—	—				
2690	416 913,40	1 329 752,78	—	—				
2688	416 952,04	1 329 725,83	—	—				
						0,10		—
						0,30		
						—		Временный межевой знак
						0,30		

1	2	3	4	5	6	7	8
29786	—	—	416 928,26	1 329 771,30	—	—	—

2. Сведения о частях границ уточняемого земельного участка с кадастровым номером 13:22:0114002:577 :

Обозначение части границ		Горизонтальное проложение (S), м	Описание прохождения части границ	Сведения о согласовании местоположения границ (согласовано/спорное)
от т.	до т.			
1	2	3	4	5
29786	29787	2,85	—	согласовано
29787	29788	2,69		
29788	н29789У	19,71		
н29789У	н29790У	16,56		
н29790У	н29791У	24,42		
н29791У	н29792У	6,90		
н29792У	н29793У	21,13		
н29793У	2620	5,59		
2620	2621	7,31		
2621	2622	2,93		
2622	2623	3,23		
2623	2624	3,05		
2624	29794	17,05		
29794	2626	5,08		
2626	29786	13,25		

3. Сведения о характеристиках уточняемого земельного участка с кадастровым номером 13:22:0114002:577 :

№ п/п	Наименование характеристики	Значение характеристики
1	2	3
1.	Адрес земельного участка	—
1.1.	Сведения о местоположении земельного участка (при отсутствии адреса) в структурированном в соответствии с федеральной информационной адресной системой виде	Российская Федерация, Республика Мордовия, Чамзинский р-н, Чамзинка рп, Победы ул, № 4.
1.2.	Дополнительные сведения о местоположении земельного участка	—
2.	Площадь земельного участка ± величина погрешности определения (вычисления) площади ($P \pm \Delta P$), м ²	1 271 ± 12,00

1	2	3
3.	Формула, примененная для вычисления предельной погрешности определения площади земельного участка, с подставленными значениями и итоговые (вычисленные) значения	$3,5*0,10*\sqrt{(1\ 271,00)} = 12$
4.	Площадь земельного участка согласно сведениям Единого государственного реестра недвижимости (Ркад), м ²	1 228,00
5.	Оценка расхождения Р и Ркад (Р - Ркад), м ²	43
6.	Предельный минимальный и максимальный размеры земельного участка (Рмин и Рмакс), м ²	Рмин = — Рмакс = —
7.	Кадастровый или иной государственный учетный номер (инвентарный) здания, сооружения, объекта незавершенного строительства, расположенного на земельном участке	13:22:0114002:2496
8.	Вид (виды) разрешенного использования	Для обслуживания жилого дома
8.1.	Дополнительные сведения об использовании земельного участка	—
9.	Сведения о земельных участках (землях общего пользования, территории общего пользования), посредством которых обеспечивается доступ	—
10.	Иные сведения	—

4. Пояснения к сведениям об уточняемом земельном участке с кадастровым номером 13:22:0114002:577 :

1.	—
----	---

1. Сведения о характерных точках границ уточняемого земельного участка с кадастровым номером 13:22:0114002:1302 :
Система координат — Зона № —

Обозначение характерных точек границ	Координаты, м				Метод определения координат	Формулы, примененные для расчета средней квадратической погрешности определения координат характерных точек границ (Mt), с подставленными в такие формулы значениями и итоговые (вычисленные) значения Mt, м	Описание закрепления точки
	содержатся в Едином государственном реестре недвижимости		определены в результате выполнения комплексных кадастровых работ				
	X	Y	X	Y			
1	2	3	4	5	6	7	8
2618/н2 618	416 992,35	1 329 782,26	416 989,05	1 329 778,30	—	0,30	—

1	2	3	4	5	6	7	8
2619/н2 619	416 963,84	1 329 800,78	416 961,11	1 329 798,66	—	0,30	Временный межевой знак
2626/н2 626	416 940,10	1 329 765,35	416 940,17	1 329 765,46			
2625/н2 625	416 944,37	1 329 762,81	416 944,37	1 329 762,81			
2624/н2 624	416 958,99	1 329 753,83	416 958,99	1 329 753,83			—
2623/н2 623	416 957,22	1 329 751,35	416 957,22	1 329 751,35			
2622/н2 622	416 959,90	1 329 749,55	416 959,90	1 329 749,55			
2621/н2 621	416 961,63	1 329 751,92	416 961,63	1 329 751,92			
2620/н2 620	416 967,67	1 329 747,81	416 967,67	1 329 747,81			
2618/н2 618	416 992,35	1 329 782,26	416 989,05	1 329 778,30			

2. Сведения о частях границ уточняемого земельного участка с кадастровым номером 13:22:0114002:1302 :

Обозначение части границ		Горизонтальное проложение (S), м	Описание прохождения части границ	Сведения о согласовании местоположения границ (согласовано/спорное)
от т.	до т.			
1	2	3	4	5
н2618	н2619	34,57	—	согласовано
н2619	н2626	39,25		
н2626	н2625	4,97		
н2625	н2624	17,16		
н2624	н2623	3,05		
н2623	н2622	3,23		
н2622	н2621	2,93		
н2621	н2620	7,31		
н2620	н2618	37,24		

3. Сведения о характеристиках уточняемого земельного участка с кадастровым номером 13:22:0114002:1302 :

№ п/п	Наименование характеристики	Значение характеристики
1	2	3

1	2	3
1.	Адрес земельного участка	—
1.1.	Сведения о местоположении земельного участка (при отсутствии адреса) в структурированном в соответствии с федеральной информационной адресной системой виде	Российская Федерация, Республика Мордовия, Чамзинский р-н, Чамзинка рп, Победы ул, № 6
1.2.	Дополнительные сведения о местоположении земельного участка	—
2.	Площадь земельного участка ± величина погрешности определения (вычисления) площади ($P \pm \Delta P$), м ²	1 289 ± 13,00
3.	Формула, примененная для вычисления предельной погрешности определения площади земельного участка, с подставленными значениями и итоговые (вычисленные) значения	$3,5*0,10*\sqrt{(1\ 289,00)} = 13$
4.	Площадь земельного участка согласно сведениям Единого государственного реестра недвижимости (Ркад), м ²	1 418,00
5.	Оценка расхождения P и Ркад ($P - P_{кад}$), м ²	129
6.	Предельный минимальный и максимальный размеры земельного участка (Pмин и Pмакс), м ²	Pмин = — Pмакс = —
7.	Кадастровый или иной государственный учетный номер (инвентарный) здания, сооружения, объекта незавершенного строительства, расположенного на земельном участке	13:22:0114002:5713; 13:22:0114002:6326
8.	Вид (виды) разрешенного использования	культурное развитие
8.1.	Дополнительные сведения об использовании земельного участка	—
9.	Сведения о земельных участках (землях общего пользования, территории общего пользования), посредством которых обеспечивается доступ	—
10.	Иные сведения	—
4. Пояснения к сведениям об уточняемом земельном участке с кадастровым номером		13:22:0114002:1302 :
1.	—	—

1	2	3
1.	Адрес земельного участка	—
1.1.	Сведения о местоположении земельного участка (при отсутствии адреса) в структурированном в соответствии с федеральной информационной адресной системой виде	Российская Федерация, Республика Мордовия, Чамзинский р-н, Чамзинка рп, Победы ул, д № 8
1.2.	Дополнительные сведения о местоположении земельного участка	—
2.	Площадь земельного участка ± величина погрешности определения (вычисления) площади ($P \pm \Delta P$), м ²	1 159 ± 12,00
3.	Формула, примененная для вычисления предельной погрешности определения площади земельного участка, с подставленными значениями и итоговые (вычисленные) значения	$3,5*0,10*\sqrt{(1\ 159,00)} = 12$
4.	Площадь земельного участка согласно сведениям Единого государственного реестра недвижимости (Ркад), м ²	1 054,00
5.	Оценка расхождения Р и Ркад ($P - P_{кад}$), м ²	105
6.	Предельный минимальный и максимальный размеры земельного участка (Рмин и Рмакс), м ²	Рмин = — Рмакс = —
7.	Кадастровый или иной государственный учетный номер (инвентарный) здания, сооружения, объекта незавершенного строительства, расположенного на земельном участке	13:22:0114002:2501; 13:22:0114002:5713; 13:22:0114002:6326
8.	Вид (виды) разрешенного использования	Для обслуживания здания ГУ-УПФР в Чамзинском муниципальном районе РМ
8.1.	Дополнительные сведения об использовании земельного участка	—
9.	Сведения о земельных участках (землях общего пользования, территории общего пользования), посредством которых обеспечивается доступ	—
10.	Иные сведения	—
4. Пояснения к сведениям об уточняемом земельном участке с кадастровым номером		13:22:0114002:1303 :
1.	—	—

1. Сведения о характерных точках границ уточняемого земельного участка с кадастровым номером

13:22:0114002:90

Система координат

Зона №

Обозначение характерных точек границ	Координаты, м				Метод определения координат	Формулы, примененные для расчета средней квадратической погрешности определения координат характерных точек границ (Mt), с подставленными в такие формулы значениями и итоговые (вычисленные) значения Mt, м	Описание закрепления точки
	содержатся в Едином государственном реестре недвижимости		определены в результате выполнения комплексных кадастровых работ				
	X	Y	X	Y			
1	2	3	4	5	6	7	8
838/н83 8	417 017,41	1 329 867,13	417 017,41	1 329 867,13	—	0,10	—
1741	417 016,20	1 329 867,93	417 016,20	1 329 867,93	Картометрический метод	0,30	
1742	417 006,73	1 329 854,11	417 006,67	1 329 854,21			
1743	417 005,70	1 329 853,76	417 005,70	1 329 853,76			
1744	417 003,02	1 329 850,68	417 003,16	1 329 850,76			
1745	416 994,20	1 329 836,43	416 994,14	1 329 836,65			
1746	416 993,80	1 329 836,72	416 993,38	1 329 837,19	Картометрический метод		
1747	416 988,17	1 329 828,79	416 987,76	1 329 829,22			
1739	417 014,33	1 329 810,66	417 013,66	1 329 812,28	—		
1740	417 038,42	1 329 846,25	417 038,42	1 329 846,25			
843/н84 3	417 030,47	1 329 851,38	417 030,47	1 329 851,38			
842/н84 2	417 033,41	1 329 856,00	417 033,41	1 329 856,00	—		
841/н84 1	417 030,88	1 329 857,63	417 030,88	1 329 857,63			
840/н84 0	417 028,06	1 329 852,88	417 028,06	1 329 852,88			
839/н83 9	417 014,34	1 329 862,50	417 014,34	1 329 862,50			
838/н83 8	417 017,41	1 329 867,13	417 017,41	1 329 867,13	—	0,10	

2. Сведения о частях границ уточняемого земельного участка с кадастровым номером 13:22:0114002:90 :

Обозначение части границ		Горизонтальное проложение (S), м	Описание прохождения части границ	Сведения о согласовании местоположения границ (согласовано/спорное)
от т.	до т.			
1	2	3	4	5
н838	1741	1,45	—	согласовано
1741	1742	16,71		
1742	1743	1,07		
1743	1744	3,93		
1744	1745	16,75		
1745	1746	0,93		
1746	1747	9,75		
1747	1739	30,95		
1739	1740	42,04		
1740	н843	9,46		
н843	н842	5,48		
н842	н841	3,01		
н841	н840	5,52		
н840	н839	16,76		
н839	н838	5,56		

3. Сведения о характеристиках уточняемого земельного участка с кадастровым номером 13:22:0114002:90 :

№ п/п	Наименование характеристики	Значение характеристики
1	2	3
1.	Адрес земельного участка	—
1.1.	Сведения о местоположении земельного участка (при отсутствии адреса) в структурированном в соответствии с федеральной информационной адресной системой виде	Российская Федерация, Республика Мордовия, Чамзинский р-н, Чамзинское с/п, Чамзинка рп, Победы ул, д № 10
1.2.	Дополнительные сведения о местоположении земельного участка	—
2.	Площадь земельного участка ± величина погрешности определения (вычисления) площади ($P \pm \Delta P$), м ²	1 318 ± 13,00
3.	Формула, примененная для вычисления предельной погрешности определения площади земельного участка, с подставленными значениями и итоговые (вычисленные) значения	$3,5 * 0,10 * \sqrt{1\ 318,00} = 13$

1	2	3
4.	Площадь земельного участка согласно сведениям Единого государственного реестра недвижимости (Ркад), м ²	1 359,00
5.	Оценка расхождения Р и Ркад (Р - Ркад), м ²	41
6.	Предельный минимальный и максимальный размеры земельного участка (Рмин и Рмакс), м ²	Рмин = — Рмакс = —
7.	Кадастровый или иной государственный учетный номер (инвентарный) здания, сооружения, объекта незавершенного строительства, расположенного на земельном участке	13:22:0114002:2519; 13:22:0114002:5572; 13:22:0114002:5592; 13:22:0114002:5713
8.	Вид (виды) разрешенного использования	Для размещения административного здания Межрайонной ИФНС России № 3 по Республике Мордовия
8.1.	Дополнительные сведения об использовании земельного участка	—
9.	Сведения о земельных участках (землях общего пользования, территории общего пользования), посредством которых обеспечивается доступ	—
10.	Иные сведения	—

4. Пояснения к сведениям об уточняемом земельном участке с кадастровым номером 13:22:0114002:90 :

1. —

1. Сведения о характерных точках границ уточняемого земельного участка с кадастровым номером 13:22:0114002:200 :

Система координат — Зона № —

Обозначение характерных точек границ	Координаты, м				Метод определения координат	Формулы, примененные для расчета средней квадратической погрешности определения координат характерных точек границ (Mt), с подставленными в такие формулы значениями и итоговые (вычисленные) значения Mt, м	Описание закрепления точки
	содержатся в Едином государственном реестре недвижимости		определены в результате выполнения комплексных кадастровых работ				
	X	Y	X	Y			
1	2	3	4	5	6	7	8
859	416 955,09	1 329 970,38	416 958,64	1 329 968,32	—	0,10	—
860	416 960,19	1 329 990,75	416 969,91	1 329 987,94		—	
29863	416 964,51	1 329 991,07	416 964,51	1 329 991,07		—	
861	416 930,41	1 329 999,38	416 943,92	1 330 001,58		0,10	
862	416 922,38	1 329 969,75	416 928,12	1 329 974,36			
863	416 945,88	1 329 962,88	416 950,27	1 329 962,42			

1	2	3	4	5	6	7	8
864	416 947,53	1 329 967,38	416 952,15	1 329 966,23	—	0,10	—
865	416 948,84	1 329 972,13	416 954,69	1 329 970,54			
859	416 955,09	1 329 970,38	416 958,64	1 329 968,32			

2. Сведения о частях границ уточняемого земельного участка с кадастровым номером 13:22:0114002:200 :

Обозначение части границ		Горизонтальное проложение (S), м	Описание прохождения части границ	Сведения о согласовании местоположения границ (согласовано/спорное)
от т.	до т.			
1	2	3	4	5
859	860	22,63	—	согласовано
860	29863	6,24		
29863	861	23,12		
861	862	31,47		
862	863	25,16		
863	864	4,25		
864	865	5,00		
865	859	4,53		

3. Сведения о характеристиках уточняемого земельного участка с кадастровым номером 13:22:0114002:200 :

№ п/п	Наименование характеристики	Значение характеристики
1	2	3
1.	Адрес земельного участка	—
1.1.	Сведения о местоположении земельного участка (при отсутствии адреса) в структурированном в соответствии с федеральной информационной адресной системой виде	Российская Федерация, Республика Мордовия, Чамзинский р-н, Чамзинка рп, Победы ул, 1
1.2.	Дополнительные сведения о местоположении земельного участка	—
2.	Площадь земельного участка ± величина погрешности определения (вычисления) площади ($P \pm \Delta P$), м ²	892 ± 10,00
3.	Формула, примененная для вычисления предельной погрешности определения площади земельного участка, с подставленными значениями и итоговые (вычисленные) значения	$3,5 * 0,10 * \sqrt{(892,00)} = 10$
4.	Площадь земельного участка согласно сведениям Единого государственного реестра недвижимости (Ркад), м ²	897,00
5.	Оценка расхождения Р и Ркад ($P - P_{кад}$), м ²	5

1	2	3
6.	Предельный минимальный и максимальный размеры земельного участка (Р _{мин} и Р _{макс}), м ²	Р _{мин} = — Р _{макс} = —
7.	Кадастровый или иной государственный учетный номер (инвентарный) здания, сооружения, объекта незавершенного строительства, расположенного на земельном участке	13:22:0114002:2498
8.	Вид (виды) разрешенного использования	для размещения и эксплуатации здания краеведческого музея
8.1.	Дополнительные сведения об использовании земельного участка	—
9.	Сведения о земельных участках (землях общего пользования, территории общего пользования), посредством которых обеспечивается доступ	—
10.	Иные сведения	—

4. Пояснения к сведениям об уточняемом земельном участке с кадастровым номером 13:22:0114002:200 :

1. —

1. Сведения о характерных точках границ уточняемого земельного участка с кадастровым номером 13:22:0114002:46 :

Система координат — Зона № —

Обозначение характерных точек границ	Координаты, м				Метод определения координат	Формулы, примененные для расчета средней квадратической погрешности определения координат характерных точек границ (Mt), с подставленными в такие формулы значениями и итоговые (вычисленные) значения Mt, м	Описание закрепления точки
	содержатся в Едином государственном реестре недвижимости		определены в результате выполнения комплексных кадастровых работ				
	X	Y	X	Y			
1	2	3	4	5	6	7	8
769	416 911,06	1 329 619,75	416 911,06	1 329 619,75	—	0,10	—
777	416 966,34	1 329 581,75	416 966,34	1 329 581,75			
776	416 984,06	1 329 610,38	416 984,06	1 329 610,38			
775	416 986,25	1 329 608,38	416 986,25	1 329 608,38			
774	416 989,41	1 329 612,75	416 989,41	1 329 612,75			
773	416 995,44	1 329 609,38	416 995,44	1 329 609,38			
н772У/ н772	416 999,75	1 329 615,75	416 999,75	1 329 615,75			
29856	416 991,28	1 329 620,90	416 991,28	1 329 620,90	—	0,20	Временный межевой знак
н 1/1	416 963,82	1 329 637,36	416 964,33	1 329 638,42	—		

1	2	3	4	5	6	7	8
770/н770	416 937,75	1 329 655,25	416 936,74	1 329 656,56	—	0,10	Временный межевой знак
769	416 911,06	1 329 619,75	416 911,06	1 329 619,75			—

2. Сведения о частях границ уточняемого земельного участка с кадастровым номером 13:22:0114002:46 :

Обозначение части границ		Горизонтальное проложение (S), м	Описание прохождения части границ	Сведения о согласовании местоположения границ (согласовано/спорное)
от т.	до т.			
1	2	3	4	5
769	777	67,08	—	согласовано
777	776	33,67		
776	775	2,97		
775	774	5,39		
774	773	6,91		
773	н772	7,69		
н772	29856	9,91		
29856	1	32,14		
1	н770	33,02		
н770	769	44,88		

3. Сведения о характеристиках уточняемого земельного участка с кадастровым номером 13:22:0114002:46 :

№ п/п	Наименование характеристики	Значение характеристики
1	2	3
1.	Адрес земельного участка	—
1.1.	Сведения о местоположении земельного участка (при отсутствии адреса) в структурированном в соответствии с федеральной информационной адресной системой виде	Российская Федерация, Республика Мордовия, Чамзинский р-н, Чамзинка рп, Победы ул, 1
1.2.	Дополнительные сведения о местоположении земельного участка	—
2.	Площадь земельного участка ± величина погрешности определения (вычисления) площади ($P \pm \Delta P$), м ²	3 098 ± 19,00
3.	Формула, примененная для вычисления предельной погрешности определения площади земельного участка, с подставленными значениями и итоговые (вычисленные) значения	$3,5 * 0,10 * \sqrt{(3\ 098,00)} = 19$
4.	Площадь земельного участка согласно сведениям Единого государственного реестра недвижимости (Ркад), м ²	3 010,00

1	2	3
5.	Оценка расхождения Р и Ркад (Р - Ркад), м ²	88
6.	Предельный минимальный и максимальный размеры земельного участка (Рмин и Рмакс), м ²	Рмин = — Рмакс = —
7.	Кадастровый или иной государственный учетный номер (инвентарный) здания, сооружения, объекта незавершенного строительства, расположенного на земельном участке	13:22:0114002:5685; 13:22:0114002:6253; 13:22:0114002:2493; 13:22:0114002:2509
8.	Вид (виды) разрешенного использования	Для размещения административного здания
8.1.	Дополнительные сведения об использовании земельного участка	—
9.	Сведения о земельных участках (землях общего пользования, территории общего пользования), посредством которых обеспечивается доступ	—
10.	Иные сведения	—
4. Пояснения к сведениям об уточняемом земельном участке с кадастровым номером		13:22:0114002:46 :

1.	—
1. Сведения о характерных точках границ уточняемого земельного участка с кадастровым номером	
Система координат _____ Зона № _____	

Обозначение характерных точек границ	Координаты, м				Метод определения координат	Формулы, примененные для расчета средней квадратической погрешности определения координат характерных точек границ (Mt), с подставленными в такие формулы значениями и итоговые (вычисленные) значения Mt, м	Описание закрепления точки
	содержатся в Едином государственном реестре недвижимости		определены в результате выполнения комплексных кадастровых работ				
	X	Y	X	Y			
1	2	3	4	5	6	7	8
н 1/1	416 963,82	1 329 637,36	416 964,33	1 329 638,42	—	0,20	Временный межевой знак
н 2/2	416 974,58	1 329 655,03	416 974,84	1 329 654,95			
н 3/3	416 948,94	1 329 671,35	416 948,36	1 329 672,65			
770/н770	416 937,75	1 329 655,25	416 936,74	1 329 656,56		0,10	
н 1/1	416 963,82	1 329 637,36	416 964,33	1 329 638,42		0,20	

2. Сведения о частях границ уточняемого земельного участка с кадастровым номером 13:22:0114002:5336 :

Обозначение части границ		Горизонтальное проложение (S), м	Описание прохождения части границ	Сведения о согласовании местоположения границ (согласовано/спорное)
от т.	до т.			
1	2	3	4	5
1	2	19,59	—	согласовано
2	3	31,85		
3	н770	19,85		
н770	1	33,02		

3. Сведения о характеристиках уточняемого земельного участка с кадастровым номером 13:22:0114002:5336 :

№ п/п	Наименование характеристики	Значение характеристики
1	2	3
1.	Адрес земельного участка	—
1.1.	Сведения о местоположении земельного участка (при отсутствии адреса) в структурированном в соответствии с федеральной информационной адресной системой виде	431700, Российская Федерация, Республика Мордовия, Чамзинский р-н, Чамзинка рп, Чамзинка рп, Победы ул, д 3
1.2.	Дополнительные сведения о местоположении земельного участка	—
2.	Площадь земельного участка ± величина погрешности определения (вычисления) площади ($P \pm \Delta P$), м ²	639 ± 9,00
3.	Формула, примененная для вычисления предельной погрешности определения площади земельного участка, с подставленными значениями и итоговые (вычисленные) значения	$3,5*0,10*\sqrt{(639,00)} = 9$
4.	Площадь земельного участка согласно сведениям Единого государственного реестра недвижимости (Ркад), м ²	630,00
5.	Оценка расхождения Р и Ркад ($P - P_{кад}$), м ²	9
6.	Предельный минимальный и максимальный размеры земельного участка (Рмин и Рмакс), м ²	Рмин = — Рмакс = —
7.	Кадастровый или иной государственный учетный номер (инвентарный) здания, сооружения, объекта незавершенного строительства, расположенного на земельном участке	13:22:0114002:2513
8.	Вид (виды) разрешенного использования	Общественное управление
8.1.	Дополнительные сведения об использовании земельного участка	—
9.	Сведения о земельных участках (землях общего пользования, территории общего пользования), посредством которых обеспечивается доступ	—

1	2				3		
10.	Иные сведения				—		
4. Пояснения к сведениям об уточняемом земельном участке с кадастровым номером					13:22:0114002:5336		
1.	—				—		
1. Сведения о характерных точках границ уточняемого земельного участка с кадастровым номером					13:22:0114002:158		
Система координат					Зона №		
Обозначение характерных точек границ	Координаты, м				Метод определения координат	Формулы, примененные для расчета средней квадратической погрешности определения координат характерных точек границ (Mt), с подставленными в такие формулы значениями и итоговые (вычисленные) значения Mt, м	Описание закрепления точки
	содержатся в Едином государственном реестре недвижимости		определены в результате выполнения комплексных кадастровых работ				
	X	Y	X	Y			
1	2	3	4	5	6	7	8
276	29 192,04	32 498,46	—	—	—	0,10	—
277	29 222,10	32 480,85	—	—			
278	29 235,24	32 502,25	—	—			
279	29 242,82	32 514,71	—	—			
280	29 236,59	32 518,91	—	—			
281	29 237,68	32 520,80	—	—			
282	29 216,22	32 535,22	—	—			
н29838 У	—	—	416 864,41	1 329 721,87			
н29875 У	—	—	416 887,73	1 329 707,65			
н29839 У	—	—	416 895,04	1 329 703,46			
н29775 У	—	—	416 907,90	1 329 724,43			
н29784 У	—	—	416 915,44	1 329 737,05			
н29872 У	—	—	416 908,64	1 329 742,04			

1	2	3	4	5	6	7	8
н29873 У	—	—	416 909,50	1 329 743,01	—	0,10	—
н29874 У	—	—	416 889,04	1 329 757,32			
н29845 У	—	—	416 880,01	1 329 744,87			
276	29 192,04	32 498,46	—	—			

2. Сведения о частях границ уточняемого земельного участка с кадастровым номером 13:22:0114002:158 :

Обозначение части границ		Горизонтальное проложение (S), м	Описание прохождения части границ	Сведения о согласовании местоположения границ (согласовано/спорное)
от т.	до т.			
1	2	3	4	5
н29838У	н29875У	27,31	—	согласовано
н29875У	н29839У	8,43		
н29839У	н29775У	24,60		
н29775У	н29784У	14,70		
н29784У	н29872У	8,43		
н29872У	н29873У	1,30		
н29873У	н29874У	24,97		
н29874У	н29845У	15,38		
н29845У	н29838У	27,79		

3. Сведения о характеристиках уточняемого земельного участка с кадастровым номером 13:22:0114002:158 :

№ п/п	Наименование характеристики	Значение характеристики
1	2	3
1.	Адрес земельного участка	—
1.1.	Сведения о местоположении земельного участка (при отсутствии адреса) в структурированном в соответствии с федеральной информационной адресной системой виде	Российская Федерация, Республика Мордовия, Чамзинский р-н, Чамзинка рп, Победы ул, 2Б
1.2.	Дополнительные сведения о местоположении земельного участка	—
2.	Площадь земельного участка ± величина погрешности определения (вычисления) площади ($P \pm \Delta P$), м ²	1 445 ± 13,00

1	2	3
3.	Формула, примененная для вычисления предельной погрешности определения площади земельного участка, с подставленными значениями и итоговые (вычисленные) значения	$3,5*0,10*\sqrt{(1\ 445,00)} = 13$
4.	Площадь земельного участка согласно сведениям Единого государственного реестра недвижимости (Ркад), м ²	1 449,00
5.	Оценка расхождения Р и Ркад (Р - Ркад), м ²	4
6.	Предельный минимальный и максимальный размеры земельного участка (Рмин и Рмакс), м ²	Рмин = — Рмакс = —
7.	Кадастровый или иной государственный учетный номер (инвентарный) здания, сооружения, объекта незавершенного строительства, расположенного на земельном участке	13:22:0114002:2518; 13:22:0114002:2500; 13:22:0114002:2512; 13:22:0114002:2521
8.	Вид (виды) разрешенного использования	Для размещения и эксплуатации кафе "КОЛОС"
8.1.	Дополнительные сведения об использовании земельного участка	—
9.	Сведения о земельных участках (землях общего пользования, территории общего пользования), посредством которых обеспечивается доступ	—
10.	Иные сведения	—

4. Пояснения к сведениям об уточняемом земельном участке с кадастровым номером 13:22:0114002:158 :

1.	—
----	---

1. Сведения о характерных точках границ уточняемого земельного участка с кадастровым номером 13:22:0114002:1328 :
Система координат — Зона № —

Обозначение характерных точек границ	Координаты, м				Метод определения координат	Формулы, примененные для расчета средней квадратической погрешности определения координат характерных точек границ (Mt), с подставленными в такие формулы значениями и итоговые (вычисленные) значения Mt, м	Описание закрепления точки
	содержатся в Едином государственном реестре недвижимости		определены в результате выполнения комплексных кадастровых работ				
	X	Y	X	Y			
1	2	3	4	5	6	7	8
3130	417 367,70	1 329 312,44	—	—	—	—	—
3131	417 373,63	1 329 310,62	—	—			
3132	417 375,14	1 329 315,70	—	—			

1	2	3	4	5	6	7	8
3133	417 369,22	1 329 317,52	—	—	—	—	—
н29990 У	—	—	417 373,80	1 329 311,13		0,10	
н29991 У	—	—	417 375,28	1 329 316,11			
н29992 У	—	—	417 369,00	1 329 317,91			
н29993 У	—	—	417 367,53	1 329 312,99			
3130	417 367,70	1 329 312,44	—	—			

2. Сведения о частях границ уточняемого земельного участка с кадастровым номером 13:22:0114002:1328 :

Обозначение части границ		Горизонтальное проложение (S), м	Описание прохождения части границ	Сведения о согласовании местоположения границ (согласовано/спорное)
от т.	до т.			
1	2	3	4	5
н29990У	н29991У	5,20	—	согласовано
н29991У	н29992У	6,53		
н29992У	н29993У	5,13		
н29993У	н29990У	6,54		

3. Сведения о характеристиках уточняемого земельного участка с кадастровым номером 13:22:0114002:1328 :

№ п/п	Наименование характеристики	Значение характеристики
1	2	3
1.	Адрес земельного участка	—
1.1.	Сведения о местоположении земельного участка (при отсутствии адреса) в структурированном в соответствии с федеральной информационной адресной системой виде	Российская Федерация, Республика Мордовия, Чамзинский р-н, Чамзинка рп, Победы ул, 6
1.2.	Дополнительные сведения о местоположении земельного участка	—
2.	Площадь земельного участка ± величина погрешности определения (вычисления) площади ($P \pm \Delta P$), м ²	$34 \pm 2,00$
3.	Формула, примененная для вычисления предельной погрешности определения площади земельного участка, с подставленными значениями и итоговые (вычисленные) значения	$3,5 * 0,10 * \sqrt{(34,00)} = 2$

1	2	3
4.	Площадь земельного участка согласно сведениям Единого государственного реестра недвижимости (Ркад), м ²	33,00
5.	Оценка расхождения Р и Ркад (Р - Ркад), м ²	1
6.	Предельный минимальный и максимальный размеры земельного участка (Рмин и Рмакс), м ²	Рмин = — Рмакс = —
7.	Кадастровый или иной государственный учетный номер (инвентарный) здания, сооружения, объекта незавершенного строительства, расположенного на земельном участке	13:22:0114002:5575
8.	Вид (виды) разрешенного использования	Для индивидуального гаражного строительства
8.1.	Дополнительные сведения об использовании земельного участка	—
9.	Сведения о земельных участках (землях общего пользования, территории общего пользования), посредством которых обеспечивается доступ	—
10.	Иные сведения	—

4. Пояснения к сведениям об уточняемом земельном участке с кадастровым номером 13:22:0114002:1328 :

1.	—
----	---

1. Сведения о характерных точках границ уточняемого земельного участка с кадастровым номером 13:22:0114002:2026 :

Система координат — Зона № —

Обозначение характерных точек границ	Координаты, м				Метод определения координат	Формулы, примененные для расчета средней квадратической погрешности определения координат характерных точек границ (Mt), с подставленными в такие формулы значениями и итоговые (вычисленные) значения Mt, м	Описание закрепления точки
	содержатся в Едином государственном реестре недвижимости		определены в результате выполнения комплексных кадастровых работ				
	X	Y	X	Y			
1	2	3	4	5	6	7	8
9137	417 356,46	1 329 302,87	417 355,92	1 329 303,65	—	0,10	—
9138	417 357,55	1 329 306,73	417 357,06	1 329 307,70			
9139	417 351,77	1 329 308,36	417 351,28	1 329 309,33			
9140	417 350,68	1 329 304,50	417 350,14	1 329 305,28			
9137	417 356,46	1 329 302,87	417 355,92	1 329 303,65			

2. Сведения о частях границ уточняемого земельного участка с кадастровым номером 13:22:0114002:2026 :

Обозначение части границ		Горизонтальное проложение (S), м	Описание прохождения части границ	Сведения о согласовании местоположения границ (согласовано/спорное)
от т.	до т.			
1	2	3	4	5
9137	9138	4,21	—	согласовано
9138	9139	6,01		
9139	9140	4,21		
9140	9137	6,01		

3. Сведения о характеристиках уточняемого земельного участка с кадастровым номером 13:22:0114002:2026 :

№ п/п	Наименование характеристики	Значение характеристики
1	2	3
1.	Адрес земельного участка	—
1.1.	Сведения о местоположении земельного участка (при отсутствии адреса) в структурированном в соответствии с федеральной информационной адресной системой виде	Российская Федерация, Республика Мордовия, Чамзинский р-н, Чамзинка рп, Чамзинка рп, Победы ул, 6
1.2.	Дополнительные сведения о местоположении земельного участка	—
2.	Площадь земельного участка ± величина погрешности определения (вычисления) площади ($P \pm \Delta P$), м ²	$25 \pm 2,00$
3.	Формула, примененная для вычисления предельной погрешности определения площади земельного участка, с подставленными значениями и итоговые (вычисленные) значения	$3,5 * 0,10 * \sqrt{(25,00)} = 2$
4.	Площадь земельного участка согласно сведениям Единого государственного реестра недвижимости (Ркад), м ²	24,00
5.	Оценка расхождения Р и Ркад ($P - P_{кад}$), м ²	1
6.	Предельный минимальный и максимальный размеры земельного участка (Рмин и Рмакс), м ²	Рмин = — Рмакс = —
7.	Кадастровый или иной государственный учетный номер (инвентарный) здания, сооружения, объекта незавершенного строительства, расположенного на земельном участке	13:22:0114002:5746
8.	Вид (виды) разрешенного использования	Для индивидуального гаражного строительства
8.1.	Дополнительные сведения об использовании земельного участка	—
9.	Сведения о земельных участках (землях общего пользования, территории общего пользования), посредством которых обеспечивается доступ	—

1	2				3						
10.	Иные сведения				—						
4. Пояснения к сведениям об уточняемом земельном участке с кадастровым номером					13:22:0114002:2026					:	
1.	—										
1. Сведения о характерных точках границ уточняемого земельного участка с кадастровым номером					13:22:0114002:2027					:	
Система координат					—					Зона №	—
Обозначение характерных точек границ	Координаты, м				Метод определения координат	Формулы, примененные для расчета средней квадратической погрешности определения координат характерных точек границ (Mt), с подставленными в такие формулы значениями и итоговые (вычисленные) значения Mt, м	Описание закрепления точки				
	содержатся в Едином государственном реестре недвижимости		определены в результате выполнения комплексных кадастровых работ								
	X	Y	X	Y							
1	2	3	4	5	6	7	8				
9141	417 355,37	1 329 299,02	417 354,83	1 329 299,82	—	0,10	—				
9137	417 356,46	1 329 302,87	417 355,92	1 329 303,65							
9140	417 350,68	1 329 304,50	417 350,14	1 329 305,28							
9142	417 349,59	1 329 300,65	417 349,05	1 329 301,45							
9141	417 355,37	1 329 299,02	417 354,83	1 329 299,82							
2. Сведения о частях границ уточняемого земельного участка с кадастровым номером					13:22:0114002:2027					:	
Обозначение части границ		Горизонтальное проложение (S), м	Описание прохождения части границ			Сведения о согласовании местоположения границ (согласовано/спорное)					
от т.	до т.										
1	2	3	4			5					
9141	9137	3,98	—			согласовано					
9137	9140	6,01									
9140	9142	3,98									
9142	9141	6,01									
3. Сведения о характеристиках уточняемого земельного участка с кадастровым номером					13:22:0114002:2027					:	
№ п/п	Наименование характеристики				Значение характеристики						
1	2				3						

1	2	3
1.	Адрес земельного участка	—
1.1.	Сведения о местоположении земельного участка (при отсутствии адреса) в структурированном в соответствии с федеральной информационной адресной системой виде	Российская Федерация, Республика Мордовия, Чамзинский р-н, Чамзинка рп, Чамзинка рп, Победы ул, 6
1.2.	Дополнительные сведения о местоположении земельного участка	—
2.	Площадь земельного участка ± величина погрешности определения (вычисления) площади ($P \pm \Delta P$), м ²	24 ± 2,00
3.	Формула, примененная для вычисления предельной погрешности определения площади земельного участка, с подставленными значениями и итоговые (вычисленные) значения	$3,5 * 0,10 * \sqrt{(24,00)} = 2$
4.	Площадь земельного участка согласно сведениям Единого государственного реестра недвижимости (Ркад), м ²	24,00
5.	Оценка расхождения P и Ркад ($P - P_{кад}$), м ²	0
6.	Предельный минимальный и максимальный размеры земельного участка (Рмин и Рмакс), м ²	Рмин = — Рмакс = —
7.	Кадастровый или иной государственный учетный номер (инвентарный) здания, сооружения, объекта незавершенного строительства, расположенного на земельном участке	—
8.	Вид (виды) разрешенного использования	Для индивидуального гаражного строительства
8.1.	Дополнительные сведения об использовании земельного участка	—
9.	Сведения о земельных участках (землях общего пользования, территории общего пользования), посредством которых обеспечивается доступ	—
10.	Иные сведения	—
4. Пояснения к сведениям об уточняемом земельном участке с кадастровым номером		13:22:0114002:2027 :
1.	—	—

1	2	3
2.	Площадь земельного участка ± величина погрешности определения (вычисления) площади ($P \pm \Delta P$), м ²	25 ± 2,00
3.	Формула, примененная для вычисления предельной погрешности определения площади земельного участка, с подставленными значениями и итоговые (вычисленные) значения	$3,5 * 0,10 * \sqrt{(25,00)} = 2$
4.	Площадь земельного участка согласно сведениям Единого государственного реестра недвижимости (Ркад), м ²	24,00
5.	Оценка расхождения P и Ркад (P - Ркад), м ²	1
6.	Предельный минимальный и максимальный размеры земельного участка (Рмин и Рмакс), м ²	Рмин = — Рмакс = —
7.	Кадастровый или иной государственный учетный номер (инвентарный) здания, сооружения, объекта незавершенного строительства, расположенного на земельном участке	13:22:0114002:5745
8.	Вид (виды) разрешенного использования	Для индивидуального гаражного строительства
8.1.	Дополнительные сведения об использовании земельного участка	—
9.	Сведения о земельных участках (землях общего пользования, территории общего пользования), посредством которых обеспечивается доступ	—
10.	Иные сведения	—

4. Пояснения к сведениям об уточняемом земельном участке с кадастровым номером 13:22:0114002:2035 :

1. —

1. Сведения о характерных точках границ уточняемого земельного участка с кадастровым номером 13:22:0114002:5690 :

Система координат — Зона № —

Обозначение характерных точек границ	Координаты, м				Метод определения координат	Формулы, примененные для расчета средней квадратической погрешности определения координат характерных точек границ (Mt), с подставленными в такие формулы значениями и итоговые (вычисленные) значения Mt, м	Описание закрепления точки
	содержатся в Едином государственном реестре недвижимости		определены в результате выполнения комплексных кадастровых работ				
	X	Y	X	Y			
1	2	3	4	5	6	7	8
н 1/ 1	416 914,84	1 329 984,65	416 917,64	1 329 988,61	—	0,10	Временный межевой знак

1	2	3	4	5	6	7	8
н 2/2	416 932,10	1 330 008,88	416 935,35	1 330 012,53	—	0,10	Временный межевой знак
н 3/3	416 941,67	1 330 022,53	416 942,79	1 330 024,03			
н 4/4	416 953,22	1 330 018,39	416 949,67	1 330 020,18			
н 5/5	416 960,06	1 330 034,72	416 960,23	1 330 035,08			
н 6/6	416 927,22	1 330 044,96	416 927,22	1 330 045,48			
н 7/7	416 914,04	1 330 024,67	416 916,04	1 330 028,48		—	—
30022	416 908,03	1 330 016,43	416 908,03	1 330 016,43			
н 8/8	416 901,61	1 329 998,38	416 899,66	1 330 000,28			
н 9/9	416 903,73	1 329 996,18	416 903,88	1 329 997,16		0,10	Временный межевой знак
н 1/1	416 914,84	1 329 984,65	416 917,64	1 329 988,61			

2. Сведения о частях границ уточняемого земельного участка с кадастровым номером 13:22:0114002:5690 :

Обозначение части границ		Горизонтальное проложение (S), м	Описание прохождения части границ	Сведения о согласовании местоположения границ (согласовано/спорное)
от т.	до т.			
1	2	3	4	5
1	2	29,76	—	согласовано
2	3	13,70		
3	4	7,88		
4	5	18,26		
5	6	34,61		
6	7	20,35		
7	30022	14,47		
30022	8	18,19		
8	9	5,25		
9	1	16,20		

3. Сведения о характеристиках уточняемого земельного участка с кадастровым номером 13:22:0114002:5690 :

№ п/п	Наименование характеристики	Значение характеристики
1	2	3
1.	Адрес земельного участка	—
1.1.	Сведения о местоположении земельного участка (при отсутствии адреса) в структурированном в соответствии с федеральной информационной адресной системой виде	431700, Российская Федерация, Республика Мордовия, Чамзинский р-н, Чамзинка рп
1.2.	Дополнительные сведения о местоположении земельного участка	—

1	2	3
2.	Площадь земельного участка ± величина погрешности определения (вычисления) площади ($P \pm \Delta P$), м ²	1 506 ± 14,00
3.	Формула, примененная для вычисления предельной погрешности определения площади земельного участка, с подставленными значениями и итоговые (вычисленные) значения	$3,5 * 0,10 * \sqrt{(1\ 506,00)} = 14$
4.	Площадь земельного участка согласно сведениям Единого государственного реестра недвижимости (Ркад), м ²	1 510,00
5.	Оценка расхождения Р и Ркад ($P - P_{кад}$), м ²	4
6.	Предельный минимальный и максимальный размеры земельного участка (Рмин и Рмакс), м ²	Рмин = — Рмакс = —
7.	Кадастровый или иной государственный учетный номер (инвентарный) здания, сооружения, объекта незавершенного строительства, расположенного на земельном участке	13:22:0114002:5573
8.	Вид (виды) разрешенного использования	для размещения объекта культуры (памятник)
8.1.	Дополнительные сведения об использовании земельного участка	—
9.	Сведения о земельных участках (землях общего пользования, территории общего пользования), посредством которых обеспечивается доступ	—
10.	Иные сведения	—
4. Пояснения к сведениям об уточняемом земельном участке с кадастровым номером		13:22:0114002:5690 :
1.	—	—

Описание местоположения здания, сооружения, объекта незавершенного строительства на земельном участке

1. Сведения о характерных точках контура объекта недвижимости с кадастровым номером 13:22:0114002:2063 :

Система координат — Зона № —

Обозначение характерных точек границ	Содержатся в Едином государственном реестре недвижимости			Определены в ходе выполнения комплексных кадастровых работ			Метод определения координат	Формулы, примененные для расчета средней квадратической погрешности определения координат характерных точек (Mt), м, с подставленными в такие формулы значениями и итоговые (вычисленные) значения Mt, м
	координаты, м		Радиус, м	координаты, м		Радиус, м		
	X	Y	R	X	Y	R		
1	2	3	4	5	6	7	8	9
н24748 О	—	—	—	417 634,11	1 330 144,14	—	—	—
н24749 О	—	—	—	417 634,46	1 330 146,64	—		
н24750 О	—	—	—	417 632,32	1 330 146,94	—		
н24751 О	—	—	—	417 633,34	1 330 154,30	—		
н24752 О	—	—	—	417 625,03	1 330 155,68	—		
н24753 О	—	—	—	417 623,49	1 330 143,95	—		
н24754 О	—	—	—	417 631,70	1 330 142,81	—		
н24755 О	—	—	—	417 631,92	1 330 144,44	—		
н24748 О	—	—	—	417 634,11	1 330 144,14	—		

2. Сведения о характеристиках объекта недвижимости с кадастровым номером 13:22:0114002:2063 :

№ п/п	Наименование характеристики	Значение характеристики
1	2	3
1.	Вид объекта недвижимости	Здание

1	2	3
2.	Ранее присвоенный государственный учетный номер (инвентарный) здания, сооружения, объекта незавершенного строительства	—
3.	Кадастровый номер земельного участка (земельных участков), в границах которого (которых) расположены здание, сооружение, объект незавершенного строительства	13:22:0114002:830
4.	Уникальный учетный номер кадастрового квартала, в границах которого расположены здание, сооружение, объект незавершенного строительства	13:22:0114002
5.	Адрес здания, сооружения, объекта незавершенного строительства	—
5.1.	Сведения о местоположении здания, сооружения, объекта незавершенного строительства (при отсутствии адреса) в структурированном в соответствии с федеральной информационной адресной системой виде	Российская Федерация, Республика Мордовия, Чамзинский р-н, Чамзинка рп, Советская ул, д 5
5.2.	Дополнительные сведения о местоположении	—
6.	Иные сведения	—

3. Пояснения к сведениям об объекте недвижимости с кадастровым номером 13:22:0114002:2063 :

1.	—
----	---

1. Сведения о характерных точках контура объекта недвижимости с кадастровым номером 13:22:0114002:2177 :

Система координат							Зона №	
Обозначение характерных точек границ	Содержатся в Едином государственном реестре недвижимости			Определены в ходе выполнения комплексных кадастровых работ			Метод определения координат	Формулы, примененные для расчета средней квадратической погрешности определения координат характерных точек (Mt), м, с подставленными в такие формулы значениями и итоговые (вычисленные) значения Mt, м
	координаты, м		Радиус, м	координаты, м		Радиус, м		
	X	Y	R	X	Y	R		
1	2	3	4	5	6	7	8	9
н24766 О	—	—	—	417 653,92	1 330 150,55	—	—	—
н24767 О	—	—	—	417 644,57	1 330 151,98	—		
н24768 О	—	—	—	417 642,17	1 330 136,31	—		

1	2	3	4	5	6	7	8	9
н24769 О	—	—	—	417 651,52	1 330 134,88	—	—	—
н24766 О	—	—	—	417 653,92	1 330 150,55	—		

2. Сведения о характеристиках объекта недвижимости с кадастровым номером 13:22:0114002:2177 :

№ п/п	Наименование характеристики	Значение характеристики
1	2	3
1.	Вид объекта недвижимости	Здание
2.	Ранее присвоенный государственный учетный номер (инвентарный) здания, сооружения, объекта незавершенного строительства	—
3.	Кадастровый номер земельного участка (земельных участков), в границах которого (которых) расположены здание, сооружение, объект незавершенного строительства	13:22:0114002:170
4.	Уникальный учетный номер кадастрового квартала, в границах которого расположены здание, сооружение, объект незавершенного строительства	13:22:0114002
5.	Адрес здания, сооружения, объекта незавершенного строительства	—
5.1.	Сведения о местоположении здания, сооружения, объекта незавершенного строительства (при отсутствии адреса) в структурированном в соответствии с федеральной информационной адресной системой виде	Российская Федерация, Республика Мордовия, Чамзинский р-н, Чамзинка рп, Советская ул, д 7
5.2.	Дополнительные сведения о местоположении	—
6.	Иные сведения	—

3. Пояснения к сведениям об объекте недвижимости с кадастровым номером 13:22:0114002:2177 :

1.	—
----	---

1. Сведения о характерных точках контура объекта недвижимости с кадастровым номером							13:22:0114002:2782	
Система координат							Зона №	
Обозначение характерных точек границ	Содержатся в Едином государственном реестре недвижимости			Определены в ходе выполнения комплексных кадастровых работ			Метод определения координат	Формулы, примененные для расчета средней квадратической погрешности определения координат характерных точек (Mt), м, с подставленными в такие формулы значениями и итоговые (вычисленные) значения Mt, м
	координаты, м		Радиус, м	координаты, м		Радиус, м		
	X	Y	R	X	Y	R		
1	2	3	4	5	6	7	8	9
н24730 О	—	—	—	417 617,42	1 330 160,79	—	—	—
н24731 О	—	—	—	417 594,11	1 330 165,23	—		
н24732 О	—	—	—	417 591,48	1 330 155,53	—		
н24733 О	—	—	—	417 591,48	1 330 152,61	—		
н24734 О	—	—	—	417 590,82	1 330 149,65	—		
н24735 О	—	—	—	417 590,22	1 330 144,44	—		
н24736 О	—	—	—	417 590,14	1 330 143,27	—		
н24737 О	—	—	—	417 586,98	1 330 123,32	—		
н24739 О	—	—	—	417 582,31	1 330 096,62	—		
н22490	—	—	—	417 583,17	1 330 091,61	—		
н140	—	—	—	417 605,77	1 330 087,52	—	—	
н24747 О	—	—	—	417 607,12	1 330 096,60	—		
н24738 О	—	—	—	417 614,24	1 330 144,29	—		
н24730 О	—	—	—	417 617,42	1 330 160,79	—		—

2. Сведения о характеристиках объекта недвижимости с кадастровым номером 13:22:0114002:2782 :

№ п/п	Наименование характеристики	Значение характеристики
1	2	3
1.	Вид объекта недвижимости	Здание
2.	Ранее присвоенный государственный учетный номер (инвентарный) здания, сооружения, объекта незавершенного строительства	—
3.	Кадастровый номер земельного участка (земельных участков), в границах которого (которых) расположены здание, сооружение, объект незавершенного строительства	13:22:0114002:13
4.	Уникальный учетный номер кадастрового квартала, в границах которого расположены здание, сооружение, объект незавершенного строительства	13:22:0114002
5.	Адрес здания, сооружения, объекта незавершенного строительства	—
5.1.	Сведения о местоположении здания, сооружения, объекта незавершенного строительства (при отсутствии адреса) в структурированном в соответствии с федеральной информационной адресной системой виде	Российская Федерация, Республика Мордовия, Чамзинский р-н, Чамзинка рп, Советская ул, д 3
5.2.	Дополнительные сведения о местоположении	—
6.	Иные сведения	—

3. Пояснения к сведениям об объекте недвижимости с кадастровым номером 13:22:0114002:2782 :

1.	—
----	---

1. Сведения о характерных точках контура объекта недвижимости с кадастровым номером 13:22:0114002:2079 :

Система координат		Зона №						
—		—						
Обозначение характерных точек границ	Содержатся в Едином государственном реестре недвижимости			Определены в ходе выполнения комплексных кадастровых работ			Метод определения координат	Формулы, примененные для расчета средней квадратической погрешности определения координат характерных точек (Mt), м, с подставленными в такие формулы значениями и итоговые (вычисленные) значения Mt, м
	координаты, м		Радиус, м	координаты, м		Радиус, м		
	X	Y	R	X	Y	R		
1	2	3	4	5	6	7	8	9
н24907 О	—	—	—	418 009,90	1 330 094,21	—	—	—

1	2	3	4	5	6	7	8	9
н24908 О	—	—	—	418 001,18	1 330 095,89	—	—	—
н24911 О	—	—	—	417 999,54	1 330 087,29	—		
н24912 О	—	—	—	418 004,77	1 330 086,43	—		
н24914 О	—	—	—	418 005,14	1 330 088,60	—		
н24915 О	—	—	—	418 008,68	1 330 087,90	—		
н24907 О	—	—	—	418 009,90	1 330 094,21	—		

2. Сведения о характеристиках объекта недвижимости с кадастровым номером 13:22:0114002:2079 :

№ п/п	Наименование характеристики	Значение характеристики
1	2	3
1.	Вид объекта недвижимости	Здание
2.	Ранее присвоенный государственный учетный номер (инвентарный) здания, сооружения, объекта незавершенного строительства	—
3.	Кадастровый номер земельного участка (земельных участков), в границах которого (которых) расположены здание, сооружение, объект незавершенного строительства	13:22:0114002:218
4.	Уникальный учетный номер кадастрового квартала, в границах которого расположены здание, сооружение, объект незавершенного строительства	13:22:0114002
5.	Адрес здания, сооружения, объекта незавершенного строительства	—
5.1.	Сведения о местоположении здания, сооружения, объекта незавершенного строительства (при отсутствии адреса) в структурированном в соответствии с федеральной информационной адресной системой виде	Российская Федерация, Республика Мордовия, Чамзинский р-н, Чамзинка рп, Советская ул, д 33
5.2.	Дополнительные сведения о местоположении	—
6.	Иные сведения	—

3. Пояснения к сведениям об объекте недвижимости с кадастровым номером 13:22:0114002:2079 :

1.	—
----	---

1	2	3
5.	Адрес здания, сооружения, объекта незавершенного строительства	—
5.1.	Сведения о местоположении здания, сооружения, объекта незавершенного строительства (при отсутствии адреса) в структурированном в соответствии с федеральной информационной адресной системой виде	Российская Федерация, Республика Мордовия, Чамзинский р-н, Чамзинка рп, Советская ул, д 45
5.2.	Дополнительные сведения о местоположении	—
6.	Иные сведения	—

3. Пояснения к сведениям об объекте недвижимости с кадастровым номером 13:22:0114002:2082 :

1.	—
----	---

1. Сведения о характерных точках контура объекта недвижимости с кадастровым номером 13:22:0114002:2084 :

Система координат	—	Зона №	—
-------------------	---	--------	---

Обозначение характерных точек границ	Содержатся в Едином государственном реестре недвижимости			Определены в ходе выполнения комплексных кадастровых работ			Метод определения координат	Формулы, примененные для расчета средней квадратической погрешности определения координат характерных точек (Mt), м, с подставленными в такие формулы значениями и итоговые (вычисленные) значения Mt, м
	координаты, м		Радиус, м	координаты, м		Радиус, м		
	X	Y	R	X	Y	R		
1	2	3	4	5	6	7	8	9
н25015 О	—	—	—	418 361,58	1 330 043,88	—	—	—
н25016 О	—	—	—	418 350,40	1 330 045,19	—		
н25017 О	—	—	—	418 349,22	1 330 035,13	—		
н25018 О	—	—	—	418 360,40	1 330 033,82	—		
н25015 О	—	—	—	418 361,58	1 330 043,88	—		

2. Сведения о характеристиках объекта недвижимости с кадастровым номером 13:22:0114002:2084 :

№ п/п	Наименование характеристики	Значение характеристики
1	2	3
1.	Вид объекта недвижимости	Здание

1	2	3
2.	Ранее присвоенный государственный учетный номер (инвентарный) здания, сооружения, объекта незавершенного строительства	—
3.	Кадастровый номер земельного участка (земельных участков), в границах которого (которых) расположены здание, сооружение, объект незавершенного строительства	13:22:0114002:241
4.	Уникальный учетный номер кадастрового квартала, в границах которого расположены здание, сооружение, объект незавершенного строительства	13:22:0114002
5.	Адрес здания, сооружения, объекта незавершенного строительства	—
5.1.	Сведения о местоположении здания, сооружения, объекта незавершенного строительства (при отсутствии адреса) в структурированном в соответствии с федеральной информационной адресной системой виде	Российская Федерация, Республика Мордовия, Чамзинский р-н, Чамзинка рп, Советская ул, д 57
5.2.	Дополнительные сведения о местоположении	—
6.	Иные сведения	—

3. Пояснения к сведениям об объекте недвижимости с кадастровым номером 13:22:0114002:2084 :

1.	—
----	---

1. Сведения о характерных точках контура объекта недвижимости с кадастровым номером 13:22:0114002:2095 :

Система координат		—		Зона №			—	
Обозначение характерных точек границ	Содержатся в Едином государственном реестре недвижимости			Определены в ходе выполнения комплексных кадастровых работ			Метод определения координат	Формулы, примененные для расчета средней квадратической погрешности определения координат характерных точек (Mt), м, с подставленными в такие формулы значениями и итоговые (вычисленные) значения Mt, м
	координаты, м		Радиус, м	координаты, м		Радиус, м		
	X	Y	R	X	Y	R		
1	2	3	4	5	6	7	8	9
н24957 О	—	—	—	418 206,16	1 330 065,90	—	—	—
н24958 О	—	—	—	418 205,49	1 330 060,59	—		
н24959 О	—	—	—	418 217,08	1 330 059,13	—		

1	2	3	4	5	6	7	8	9
н24960 О	—	—	—	418 217,75	1 330 064,44	—	—	—
н24957 О	—	—	—	418 206,16	1 330 065,90	—		

2. Сведения о характеристиках объекта недвижимости с кадастровым номером 13:22:0114002:2095 :

№ п/п	Наименование характеристики	Значение характеристики
1	2	3
1.	Вид объекта недвижимости	Здание
2.	Ранее присвоенный государственный учетный номер (инвентарный) здания, сооружения, объекта незавершенного строительства	—
3.	Кадастровый номер земельного участка (земельных участков), в границах которого (которых) расположены здание, сооружение, объект незавершенного строительства	13:22:0114002:232
4.	Уникальный учетный номер кадастрового квартала, в границах которого расположены здание, сооружение, объект незавершенного строительства	13:22:0114002
5.	Адрес здания, сооружения, объекта незавершенного строительства	—
5.1.	Сведения о местоположении здания, сооружения, объекта незавершенного строительства (при отсутствии адреса) в структурированном в соответствии с федеральной информационной адресной системой виде	Российская Федерация, Республика Мордовия, Чамзинский р-н, Чамзинка рп, Советская ул, д 47
5.2.	Дополнительные сведения о местоположении	—
6.	Иные сведения	—

3. Пояснения к сведениям об объекте недвижимости с кадастровым номером 13:22:0114002:2095 :

1.	—
----	---

1	2	3
4.	Уникальный учетный номер кадастрового квартала, в границах которого расположены здание, сооружение, объект незавершенного строительства	13:22:0114002
5.	Адрес здания, сооружения, объекта незавершенного строительства	—
5.1.	Сведения о местоположении здания, сооружения, объекта незавершенного строительства (при отсутствии адреса) в структурированном в соответствии с федеральной информационной адресной системой виде	Российская Федерация, Республика Мордовия, Чамзинский р-н, Чамзинка рп, Советская ул, д 49
5.2.	Дополнительные сведения о местоположении	—
6.	Иные сведения	—

3. Пояснения к сведениям об объекте недвижимости с кадастровым номером 13:22:0114002:2097 :

1. —

1. Сведения о характерных точках контура объекта недвижимости с кадастровым номером 13:22:0114002:2098 :

Система координат — Зона № —

Обозначение характерных точек границ	Содержатся в Едином государственном реестре недвижимости			Определены в ходе выполнения комплексных кадастровых работ			Метод определения координат	Формулы, примененные для расчета средней квадратической погрешности определения координат характерных точек (Mt), м, с подставленными в такие формулы значениями и итоговые (вычисленные) значения Mt, м
	координаты, м		Радиус, м	координаты, м		Радиус, м		
	X	Y	R	X	Y	R		
1	2	3	4	5	6	7	8	9
н25007 О	—	—	—	418 329,91	1 330 048,26	—	—	—
н25008 О	—	—	—	418 323,36	1 330 048,42	—		
н25009 О	—	—	—	418 323,36	1 330 037,82	—		
н25010 О	—	—	—	418 329,65	1 330 037,82	—		
н25007 О	—	—	—	418 329,91	1 330 048,26	—		

2. Сведения о характеристиках объекта недвижимости с кадастровым номером 13:22:0114002:2098 :

№ п/п	Наименование характеристики	Значение характеристики
1	2	3
1.	Вид объекта недвижимости	Здание
2.	Ранее присвоенный государственный учетный номер (инвентарный) здания, сооружения, объекта незавершенного строительства	—
3.	Кадастровый номер земельного участка (земельных участков), в границах которого (которых) расположены здание, сооружение, объект незавершенного строительства	13:22:0114002:240
4.	Уникальный учетный номер кадастрового квартала, в границах которого расположены здание, сооружение, объект незавершенного строительства	13:22:0114002
5.	Адрес здания, сооружения, объекта незавершенного строительства	—
5.1.	Сведения о местоположении здания, сооружения, объекта незавершенного строительства (при отсутствии адреса) в структурированном в соответствии с федеральной информационной адресной системой виде	Российская Федерация, Республика Мордовия, Чамзинский р-н, Чамзинка рп, Советская ул, д 55
5.2.	Дополнительные сведения о местоположении	—
6.	Иные сведения	—

3. Пояснения к сведениям об объекте недвижимости с кадастровым номером 13:22:0114002:2098 :

1.	—
----	---

1. Сведения о характерных точках контура объекта недвижимости с кадастровым номером 13:22:0114002:2099 :

Система координат							Зона №	
Обозначение характерных точек границ	Содержатся в Едином государственном реестре недвижимости			Определены в ходе выполнения комплексных кадастровых работ			Метод определения координат	Формулы, примененные для расчета средней квадратической погрешности определения координат характерных точек (Mt), м, с подставленными в такие формулы значениями и итоговые (вычисленные) значения Mt, м
	координаты, м		Радиус, м	координаты, м		Радиус, м		
	X	Y	R	X	Y	R		
1	2	3	4	5	6	7	8	9
н25019 О	—	—	—	418 398,47	1 330 038,65	—	—	—

1	2	3	4	5	6	7	8	9
н25020 О	—	—	—	418 385,69	1 330 040,47	—	—	—
н25021 О	—	—	—	418 384,56	1 330 032,54	—		
н25022 О	—	—	—	418 385,82	1 330 032,36	—		
н25023 О	—	—	—	418 384,41	1 330 022,49	—		
н25024 О	—	—	—	418 387,51	1 330 022,05	—		
н25025 О	—	—	—	418 388,90	1 330 031,82	—		
н25026 О	—	—	—	418 391,56	1 330 031,41	—		
н25027 О	—	—	—	418 391,15	1 330 028,78	—		
н25028 О	—	—	—	418 394,66	1 330 028,23	—		
н25029 О	—	—	—	418 395,17	1 330 031,50	—		
н25030 О	—	—	—	418 397,40	1 330 031,15	—		
н25019 О	—	—	—	418 398,47	1 330 038,65	—		

2. Сведения о характеристиках объекта недвижимости с кадастровым номером 13:22:0114002:2099 :

№ п/п	Наименование характеристики	Значение характеристики
1	2	3
1.	Вид объекта недвижимости	Здание
2.	Ранее присвоенный государственный учетный номер (инвентарный) здания, сооружения, объекта незавершенного строительства	—
3.	Кадастровый номер земельного участка (земельных участков), в границах которого (которых) расположены здание, сооружение, объект незавершенного строительства	13:22:0114002:243

1	2	3
4.	Уникальный учетный номер кадастрового квартала, в границах которого расположены здание, сооружение, объект незавершенного строительства	13:22:0114002
5.	Адрес здания, сооружения, объекта незавершенного строительства	—
5.1.	Сведения о местоположении здания, сооружения, объекта незавершенного строительства (при отсутствии адреса) в структурированном в соответствии с федеральной информационной адресной системой виде	Российская Федерация, Республика Мордовия, Чамзинский р-н, Чамзинка рп, Советская ул, д 59
5.2.	Дополнительные сведения о местоположении	—
6.	Иные сведения	—

3. Пояснения к сведениям об объекте недвижимости с кадастровым номером 13:22:0114002:2099 :

1. —

1. Сведения о характерных точках контура объекта недвижимости с кадастровым номером 13:22:0114002:2102 :

Система координат — Зона № —

Обозначение характерных точек границ	Содержатся в Едином государственном реестре недвижимости			Определены в ходе выполнения комплексных кадастровых работ			Метод определения координат	Формулы, примененные для расчета средней квадратической погрешности определения координат характерных точек (Mt), м, с подставленными в такие формулы значениями и итоговые (вычисленные) значения Mt, м
	координаты, м		Радиус, м	координаты, м		Радиус, м		
	X	Y	R	X	Y	R		
1	2	3	4	5	6	7	8	9
н25042 О	—	—	—	418 479,89	1 330 026,42	—	—	—
н25043 О	—	—	—	418 468,50	1 330 028,06	—		
н25044 О	—	—	—	418 466,66	1 330 015,31	—		
н25045 О	—	—	—	418 478,05	1 330 013,67	—		
н25042 О	—	—	—	418 479,89	1 330 026,42	—		

2. Сведения о характеристиках объекта недвижимости с кадастровым номером 13:22:0114002:2102 :

№ п/п	Наименование характеристики	Значение характеристики
1	2	3
1.	Вид объекта недвижимости	Здание
2.	Ранее присвоенный государственный учетный номер (инвентарный) здания, сооружения, объекта незавершенного строительства	—
3.	Кадастровый номер земельного участка (земельных участков), в границах которого (которых) расположены здание, сооружение, объект незавершенного строительства	13:22:0114002:176
4.	Уникальный учетный номер кадастрового квартала, в границах которого расположены здание, сооружение, объект незавершенного строительства	13:22:0114002
5.	Адрес здания, сооружения, объекта незавершенного строительства	—
5.1.	Сведения о местоположении здания, сооружения, объекта незавершенного строительства (при отсутствии адреса) в структурированном в соответствии с федеральной информационной адресной системой виде	Российская Федерация, Республика Мордовия, Чамзинский р-н, Чамзинка рп, Советская ул, д 65
5.2.	Дополнительные сведения о местоположении	—
6.	Иные сведения	—

3. Пояснения к сведениям об объекте недвижимости с кадастровым номером 13:22:0114002:2102 :

1.	—
----	---

1. Сведения о характерных точках контура объекта недвижимости с кадастровым номером 13:22:0114002:2119 :

Система координат							Зона №	
Обозначение характерных точек границ	Содержатся в Едином государственном реестре недвижимости			Определены в ходе выполнения комплексных кадастровых работ			Метод определения координат	Формулы, примененные для расчета средней квадратической погрешности определения координат характерных точек (Mt), м, с подставленными в такие формулы значениями и итоговые (вычисленные) значения Mt, м
	координаты, м		Радиус, м	координаты, м		Радиус, м		
	X	Y	R	X	Y	R		
1	2	3	4	5	6	7	8	9
н24825 О	—	—	—	417 772,07	1 330 130,96	—	—	—

1	2	3	4	5	6	7	8	9
н24826 О	—	—	—	417 770,21	1 330 118,75	—	—	—
н24827 О	—	—	—	417 778,14	1 330 117,54	—		
н24828 О	—	—	—	417 778,48	1 330 119,78	—		
н24829 О	—	—	—	417 780,60	1 330 119,46	—		
н24830 О	—	—	—	417 781,27	1 330 123,93	—		
н24831 О	—	—	—	417 779,11	1 330 124,25	—		
н24832 О	—	—	—	417 779,93	1 330 129,76	—		
н24825 О	—	—	—	417 772,07	1 330 130,96	—		

2. Сведения о характеристиках объекта недвижимости с кадастровым номером 13:22:0114002:2119 :

№ п/п	Наименование характеристики	Значение характеристики
1	2	3
1.	Вид объекта недвижимости	Здание
2.	Ранее присвоенный государственный учетный номер (инвентарный) здания, сооружения, объекта незавершенного строительства	—
3.	Кадастровый номер земельного участка (земельных участков), в границах которого (которых) расположены здание, сооружение, объект незавершенного строительства	13:22:0114002:206
4.	Уникальный учетный номер кадастрового квартала, в границах которого расположены здание, сооружение, объект незавершенного строительства	13:22:0114002

1	2	3
5.	Адрес здания, сооружения, объекта незавершенного строительства	—
5.1.	Сведения о местоположении здания, сооружения, объекта незавершенного строительства (при отсутствии адреса) в структурированном в соответствии с федеральной информационной адресной системой виде	Российская Федерация, Республика Мордовия, Чамзинский р-н, Чамзинка рп, Советская ул, д 17
5.2.	Дополнительные сведения о местоположении	—
6.	Иные сведения	—

3. Пояснения к сведениям об объекте недвижимости с кадастровым номером 13:22:0114002:2119 :

1.	—
----	---

1. Сведения о характерных точках контура объекта недвижимости с кадастровым номером 13:22:0114002:2120 :

Система координат	—	Зона №	—
-------------------	---	--------	---

Обозначение характерных точек границ	Содержатся в Едином государственном реестре недвижимости			Определены в ходе выполнения комплексных кадастровых работ			Метод определения координат	Формулы, примененные для расчета средней квадратической погрешности определения координат характерных точек (Mt), м, с подставленными в такие формулы значениями и итоговые (вычисленные) значения Mt, м
	координаты, м		Радиус, м	координаты, м		Радиус, м		
	X	Y	R	X	Y	R		
1	2	3	4	5	6	7	8	9
н24846 О	—	—	—	417 806,51	1 330 120,78	—	—	—
н24847 О	—	—	—	417 807,22	1 330 125,04	—		
н24848 О	—	—	—	417 797,96	1 330 126,58	—		
н24849 О	—	—	—	417 797,25	1 330 122,32	—		
н24850 О	—	—	—	417 797,56	1 330 122,27	—		
н24851 О	—	—	—	417 797,24	1 330 120,27	—		
н24852 О	—	—	—	417 797,87	1 330 120,17	—		

1	2	3	4	5	6	7	8	9
н24853 О	—	—	—	417 797,55	1 330 118,17	—	—	—
н24854 О	—	—	—	417 806,73	1 330 116,70	—		
н24855 О	—	—	—	417 807,36	1 330 120,64	—		
н24846 О	—	—	—	417 806,51	1 330 120,78	—		

2. Сведения о характеристиках объекта недвижимости с кадастровым номером 13:22:0114002:2120 :

№ п/п	Наименование характеристики	Значение характеристики
1	2	3
1.	Вид объекта недвижимости	Здание
2.	Ранее присвоенный государственный учетный номер (инвентарный) здания, сооружения, объекта незавершенного строительства	—
3.	Кадастровый номер земельного участка (земельных участков), в границах которого (которых) расположены здание, сооружение, объект незавершенного строительства	13:22:0114002:165
4.	Уникальный учетный номер кадастрового квартала, в границах которого расположены здание, сооружение, объект незавершенного строительства	13:22:0114002
5.	Адрес здания, сооружения, объекта незавершенного строительства	—
5.1.	Сведения о местоположении здания, сооружения, объекта незавершенного строительства (при отсутствии адреса) в структурированном в соответствии с федеральной информационной адресной системой виде	Российская Федерация, Республика Мордовия, Чамзинский р-н, Чамзинка рп, Советская ул, д 19
5.2.	Дополнительные сведения о местоположении	—
6.	Иные сведения	—

3. Пояснения к сведениям об объекте недвижимости с кадастровым номером 13:22:0114002:2120 :

1.	—
----	---

1	2	3
4.	Уникальный учетный номер кадастрового квартала, в границах которого расположены здание, сооружение, объект незавершенного строительства	13:22:0114002
5.	Адрес здания, сооружения, объекта незавершенного строительства	—
5.1.	Сведения о местоположении здания, сооружения, объекта незавершенного строительства (при отсутствии адреса) в структурированном в соответствии с федеральной информационной адресной системой виде	Российская Федерация, Республика Мордовия, Чамзинский р-н, Чамзинка рп, Советская ул, д 41
5.2.	Дополнительные сведения о местоположении	—
6.	Иные сведения	—

3. Пояснения к сведениям об объекте недвижимости с кадастровым номером 13:22:0114002:2123 :

1. —

1. Сведения о характерных точках контура объекта недвижимости с кадастровым номером 13:22:0114002:2128 :

Система координат — Зона № —

Обозначение характерных точек границ	Содержатся в Едином государственном реестре недвижимости			Определены в ходе выполнения комплексных кадастровых работ			Метод определения координат	Формулы, примененные для расчета средней квадратической погрешности определения координат характерных точек (Mt), м, с подставленными в такие формулы значениями и итоговые (вычисленные) значения Mt, м
	координаты, м		Радиус, м	координаты, м		Радиус, м		
	X	Y	R	X	Y	R		
1	2	3	4	5	6	7	8	9
н24882 О	—	—	—	417 928,08	1 330 107,06	—	—	—
н24883 О	—	—	—	417 920,41	1 330 108,01	—		
н24884 О	—	—	—	417 918,69	1 330 094,13	—		
н24885 О	—	—	—	417 926,36	1 330 093,18	—		
н24882 О	—	—	—	417 928,08	1 330 107,06	—		

2. Сведения о характеристиках объекта недвижимости с кадастровым номером 13:22:0114002:2128 :

№ п/п	Наименование характеристики	Значение характеристики
1	2	3
1.	Вид объекта недвижимости	Здание
2.	Ранее присвоенный государственный учетный номер (инвентарный) здания, сооружения, объекта незавершенного строительства	—
3.	Кадастровый номер земельного участка (земельных участков), в границах которого (которых) расположены здание, сооружение, объект незавершенного строительства	13:22:0114002:166
4.	Уникальный учетный номер кадастрового квартала, в границах которого расположены здание, сооружение, объект незавершенного строительства	13:22:0114002
5.	Адрес здания, сооружения, объекта незавершенного строительства	—
5.1.	Сведения о местоположении здания, сооружения, объекта незавершенного строительства (при отсутствии адреса) в структурированном в соответствии с федеральной информационной адресной системой виде	Российская Федерация, Республика Мордовия, Чамзинский р-н, Чамзинка рп, Советская ул, д 27
5.2.	Дополнительные сведения о местоположении	—
6.	Иные сведения	—

3. Пояснения к сведениям об объекте недвижимости с кадастровым номером 13:22:0114002:2128 :

1.	—
----	---

1. Сведения о характерных точках контура объекта недвижимости с кадастровым номером 13:22:0114002:2169 :

Система координат		Зона №						
—		—						
Обозначение характерных точек границ	Содержатся в Едином государственном реестре недвижимости			Определены в ходе выполнения комплексных кадастровых работ			Метод определения координат	Формулы, примененные для расчета средней квадратической погрешности определения координат характерных точек (Mt), м, с подставленными в такие формулы значениями и итоговые (вычисленные) значения Mt, м
	координаты, м		Радиус, м	координаты, м		Радиус, м		
	X	Y	R	X	Y	R		
1	2	3	4	5	6	7	8	9
н24901 О	—	—	—	417 976,08	1 330 099,84	—	—	—

1	2	3	4	5	6	7	8	9
н24902 О	—	—	—	417 974,42	1 330 088,09	—	—	—
н24903 О	—	—	—	417 983,07	1 330 086,87	—		
н24904 О	—	—	—	417 983,76	1 330 091,78	—		
н24905 О	—	—	—	417 986,06	1 330 091,46	—		
н24906 О	—	—	—	417 987,01	1 330 098,30	—		
н24901 О	—	—	—	417 976,08	1 330 099,84	—		

2. Сведения о характеристиках объекта недвижимости с кадастровым номером 13:22:0114002:2169 :

№ п/п	Наименование характеристики	Значение характеристики
1	2	3
1.	Вид объекта недвижимости	Здание
2.	Ранее присвоенный государственный учетный номер (инвентарный) здания, сооружения, объекта незавершенного строительства	—
3.	Кадастровый номер земельного участка (земельных участков), в границах которого (которых) расположены здание, сооружение, объект незавершенного строительства	13:22:0114002:215
4.	Уникальный учетный номер кадастрового квартала, в границах которого расположены здание, сооружение, объект незавершенного строительства	13:22:0114002
5.	Адрес здания, сооружения, объекта незавершенного строительства	—
5.1.	Сведения о местоположении здания, сооружения, объекта незавершенного строительства (при отсутствии адреса) в структурированном в соответствии с федеральной информационной адресной системой виде	Российская Федерация, Республика Мордовия, Чамзинский р-н, Чамзинка рп, Советская ул, д 31
5.2.	Дополнительные сведения о местоположении	—
6.	Иные сведения	—

3. Пояснения к сведениям об объекте недвижимости с кадастровым номером 13:22:0114002:2169 :

1.	—
----	---

1	2	3
4.	Уникальный учетный номер кадастрового квартала, в границах которого расположены здание, сооружение, объект незавершенного строительства	13:22:0114002
5.	Адрес здания, сооружения, объекта незавершенного строительства	—
5.1.	Сведения о местоположении здания, сооружения, объекта незавершенного строительства (при отсутствии адреса) в структурированном в соответствии с федеральной информационной адресной системой виде	Российская Федерация, Республика Мордовия, Чамзинский р-н, Чамзинка рп, Советская ул, д 9
5.2.	Дополнительные сведения о местоположении	—
6.	Иные сведения	—

3. Пояснения к сведениям об объекте недвижимости с кадастровым номером 13:22:0114002:2179 :

1. —

1. Сведения о характерных точках контура объекта недвижимости с кадастровым номером 13:22:0114002:2180 :

Система координат — Зона № —

Обозначение характерных точек границ	Содержатся в Едином государственном реестре недвижимости			Определены в ходе выполнения комплексных кадастровых работ			Метод определения координат	Формулы, примененные для расчета средней квадратической погрешности определения координат характерных точек (Mt), м, с подставленными в такие формулы значениями и итоговые (вычисленные) значения Mt, м
	координаты, м		Радиус, м	координаты, м		Радиус, м		
	X	Y	R	X	Y	R		
1	2	3	4	5	6	7	8	9
н24801 О	—	—	—	417 721,21	1 330 138,80	—	—	—
н24802 О	—	—	—	417 719,30	1 330 126,43	—		
н24803 О	—	—	—	417 727,24	1 330 125,18	—		
н24804 О	—	—	—	417 727,73	1 330 128,32	—		
н24805 О	—	—	—	417 729,76	1 330 128,00	—		
н24806 О	—	—	—	417 730,71	1 330 134,01	—		

1	2	3	4	5	6	7	8	9
н24807 О	—	—	—	417 728,55	1 330 134,35	—	—	—
н24808 О	—	—	—	417 729,06	1 330 137,59	—		
н24801 О	—	—	—	417 721,21	1 330 138,80	—		

2. Сведения о характеристиках объекта недвижимости с кадастровым номером 13:22:0114002:2180 :

№ п/п	Наименование характеристики	Значение характеристики
1	2	3
1.	Вид объекта недвижимости	Здание
2.	Ранее присвоенный государственный учетный номер (инвентарный) здания, сооружения, объекта незавершенного строительства	—
3.	Кадастровый номер земельного участка (земельных участков), в границах которого (которых) расположены здание, сооружение, объект незавершенного строительства	13:22:0114002:71
4.	Уникальный учетный номер кадастрового квартала, в границах которого расположены здание, сооружение, объект незавершенного строительства	13:22:0114002
5.	Адрес здания, сооружения, объекта незавершенного строительства	—
5.1.	Сведения о местоположении здания, сооружения, объекта незавершенного строительства (при отсутствии адреса) в структурированном в соответствии с федеральной информационной адресной системой виде	Российская Федерация, Республика Мордовия, Чамзинский р-н, Чамзинка рп, Советская ул, д 13
5.2.	Дополнительные сведения о местоположении	—
6.	Иные сведения	—

3. Пояснения к сведениям об объекте недвижимости с кадастровым номером 13:22:0114002:2180 :

1.	—
----	---

1	2	3
5.	Адрес здания, сооружения, объекта незавершенного строительства	—
5.1.	Сведения о местоположении здания, сооружения, объекта незавершенного строительства (при отсутствии адреса) в структурированном в соответствии с федеральной информационной адресной системой виде	Российская Федерация, Республика Мордовия, Чамзинский р-н, Чамзинка рп, Советская ул, д 15
5.2.	Дополнительные сведения о местоположении	—
6.	Иные сведения	—

3. Пояснения к сведениям об объекте недвижимости с кадастровым номером 13:22:0114002:2181 :

1.	—
----	---

1. Сведения о характерных точках контура объекта недвижимости с кадастровым номером 13:22:0114002:2183 :

Система координат	—	Зона №	—
-------------------	---	--------	---

Обозначение характерных точек границ	Содержатся в Едином государственном реестре недвижимости			Определены в ходе выполнения комплексных кадастровых работ			Метод определения координат	Формулы, примененные для расчета средней квадратической погрешности определения координат характерных точек (Mt), м, с подставленными в такие формулы значениями и итоговые (вычисленные) значения Mt, м
	координаты, м		Радиус, м	координаты, м		Радиус, м		
	X	Y	R	X	Y	R		
1	2	3	4	5	6	7	8	9
н24874 О	—	—	—	417 890,32	1 330 112,28	—	—	—
н24875 О	—	—	—	417 889,44	1 330 105,61	—		
н24876 О	—	—	—	417 902,71	1 330 103,86	—		
н24877 О	—	—	—	417 903,82	1 330 112,28	—		
н24878 О	—	—	—	417 900,37	1 330 112,74	—		
н24879 О	—	—	—	417 900,14	1 330 110,98	—		
н24874 О	—	—	—	417 890,32	1 330 112,28	—		

2. Сведения о характеристиках объекта недвижимости с кадастровым номером 13:22:0114002:2183 :

№ п/п	Наименование характеристики	Значение характеристики
1	2	3
1.	Вид объекта недвижимости	Здание
2.	Ранее присвоенный государственный учетный номер (инвентарный) здания, сооружения, объекта незавершенного строительства	—
3.	Кадастровый номер земельного участка (земельных участков), в границах которого (которых) расположены здание, сооружение, объект незавершенного строительства	13:22:0114002:143
4.	Уникальный учетный номер кадастрового квартала, в границах которого расположены здание, сооружение, объект незавершенного строительства	13:22:0114002
5.	Адрес здания, сооружения, объекта незавершенного строительства	—
5.1.	Сведения о местоположении здания, сооружения, объекта незавершенного строительства (при отсутствии адреса) в структурированном в соответствии с федеральной информационной адресной системой виде	Российская Федерация, Республика Мордовия, Чамзинский р-н, Чамзинка рп, Советская ул, д 25
5.2.	Дополнительные сведения о местоположении	—
6.	Иные сведения	—

3. Пояснения к сведениям об объекте недвижимости с кадастровым номером 13:22:0114002:2183 :

1.	—
----	---

1. Сведения о характерных точках контура объекта недвижимости с кадастровым номером 13:22:0114002:2184 :

Система координат							Зона №	
Обозначение характерных точек границ	Содержатся в Едином государственном реестре недвижимости			Определены в ходе выполнения комплексных кадастровых работ			Метод определения координат	Формулы, примененные для расчета средней квадратической погрешности определения координат характерных точек (Mt), м, с подставленными в такие формулы значениями и итоговые (вычисленные) значения Mt, м
	координаты, м		Радиус, м	координаты, м		Радиус, м		
	X	Y	R	X	Y	R		
1	2	3	4	5	6	7	8	9
н24886 О	—	—	—	417 960,56	1 330 102,13	—	—	—

1	2	3	4	5	6	7	8	9
н24887 О	—	—	—	417 951,76	1 330 103,41	—	—	—
н24888 О	—	—	—	417 950,13	1 330 092,22	—		
н24889 О	—	—	—	417 958,93	1 330 090,94	—		
н24890 О	—	—	—	417 959,59	1 330 095,48	—		
н24891 О	—	—	—	417 960,87	1 330 095,29	—		
н24892 О	—	—	—	417 961,30	1 330 098,20	—		
н24893 О	—	—	—	417 960,02	1 330 098,39	—		
н24886 О	—	—	—	417 960,56	1 330 102,13	—		

2. Сведения о характеристиках объекта недвижимости с кадастровым номером 13:22:0114002:2184 :

№ п/п	Наименование характеристики	Значение характеристики
1	2	3
1.	Вид объекта недвижимости	Здание
2.	Ранее присвоенный государственный учетный номер (инвентарный) здания, сооружения, объекта незавершенного строительства	—
3.	Кадастровый номер земельного участка (земельных участков), в границах которого (которых) расположены здание, сооружение, объект незавершенного строительства	13:22:0114002:213
4.	Уникальный учетный номер кадастрового квартала, в границах которого расположены здание, сооружение, объект незавершенного строительства	13:22:0114002

1	2	3
5.	Адрес здания, сооружения, объекта незавершенного строительства	—
5.1.	Сведения о местоположении здания, сооружения, объекта незавершенного строительства (при отсутствии адреса) в структурированном в соответствии с федеральной информационной адресной системой виде	Российская Федерация, Республика Мордовия, Чамзинский р-н, Чамзинка рп, Советская ул, д 29
5.2.	Дополнительные сведения о местоположении	—
6.	Иные сведения	—

3. Пояснения к сведениям об объекте недвижимости с кадастровым номером 13:22:0114002:2184 :

1.	—
----	---

1. Сведения о характерных точках контура объекта недвижимости с кадастровым номером 13:22:0114002:2783 :

Система координат — Зона № —

Обозначение характерных точек границ	Содержатся в Едином государственном реестре недвижимости			Определены в ходе выполнения комплексных кадастровых работ			Метод определения координат	Формулы, примененные для расчета средней квадратической погрешности определения координат характерных точек (Mt), м, с подставленными в такие формулы значениями и итоговые (вычисленные) значения Mt, м
	координаты, м		Радиус, м	координаты, м		Радиус, м		
	X	Y	R	X	Y	R		
1	2	3	4	5	6	7	8	9
н24782 О	—	—	—	417 700,05	1 330 142,76	—	—	—
н24783 О	—	—	—	417 692,85	1 330 143,62	—		
н24784 О	—	—	—	417 691,22	1 330 130,00	—		
н24785 О	—	—	—	417 696,66	1 330 129,34	—		
н24786 О	—	—	—	417 696,87	1 330 131,56	—		
н24787 О	—	—	—	417 700,91	1 330 131,06	—		
н24788 О	—	—	—	417 701,16	1 330 133,49	—		

1	2	3	4	5	6	7	8	9
н24789 О	—	—	—	417 699,16	1 330 133,81	—	—	—
н24782 О	—	—	—	417 700,05	1 330 142,76	—		

2. Сведения о характеристиках объекта недвижимости с кадастровым номером 13:22:0114002:2783 :

№ п/п	Наименование характеристики	Значение характеристики
1	2	3
1.	Вид объекта недвижимости	Здание
2.	Ранее присвоенный государственный учетный номер (инвентарный) здания, сооружения, объекта незавершенного строительства	—
3.	Кадастровый номер земельного участка (земельных участков), в границах которого (которых) расположены здание, сооружение, объект незавершенного строительства	13:22:0114002:498
4.	Уникальный учетный номер кадастрового квартала, в границах которого расположены здание, сооружение, объект незавершенного строительства	13:22:0114002
5.	Адрес здания, сооружения, объекта незавершенного строительства	—
5.1.	Сведения о местоположении здания, сооружения, объекта незавершенного строительства (при отсутствии адреса) в структурированном в соответствии с федеральной информационной адресной системой виде	Российская Федерация, Республика Мордовия, Чамзинский р-н, Чамзинка рп, Советская ул, д 11
5.2.	Дополнительные сведения о местоположении	—
6.	Иные сведения	—

3. Пояснения к сведениям об объекте недвижимости с кадастровым номером 13:22:0114002:2783 :

1.	—
----	---

1	2	3
4.	Уникальный учетный номер кадастрового квартала, в границах которого расположены здание, сооружение, объект незавершенного строительства	13:22:0114002
5.	Адрес здания, сооружения, объекта незавершенного строительства	—
5.1.	Сведения о местоположении здания, сооружения, объекта незавершенного строительства (при отсутствии адреса) в структурированном в соответствии с федеральной информационной адресной системой виде	Российская Федерация, Республика Мордовия, Чамзинский р-н, Чамзинка рп, Советская ул, д 21
5.2.	Дополнительные сведения о местоположении	—
6.	Иные сведения	—

3. Пояснения к сведениям об объекте недвижимости с кадастровым номером 13:22:0114002:2786 :

1. —

1. Сведения о характерных точках контура объекта недвижимости с кадастровым номером 13:22:0114002:2798 :

Система координат — Зона № —

Обозначение характерных точек границ	Содержатся в Едином государственном реестре недвижимости			Определены в ходе выполнения комплексных кадастровых работ			Метод определения координат	Формулы, примененные для расчета средней квадратической погрешности определения координат характерных точек (Mt), м, с подставленными в такие формулы значениями и итоговые (вычисленные) значения Mt, м
	координаты, м		Радиус, м	координаты, м		Радиус, м		
	X	Y	R	X	Y	R		
1	2	3	4	5	6	7	8	9
н24985 О	—	—	—	418 271,87	1 330 055,32	—	—	—
н24986 О	—	—	—	418 270,61	1 330 046,54	—		
н24988 О	—	—	—	418 281,75	1 330 044,73	—		
н24990 О	—	—	—	418 282,72	1 330 050,79	—		
н24991 О	—	—	—	418 281,00	1 330 051,07	—		
н24992 О	—	—	—	418 281,47	1 330 053,94	—		

1	2	3	4	5	6	7	8	9
н24999 О	—	—	—	418 305,39	1 330 045,63	—	—	—
н25000 О	—	—	—	418 306,04	1 330 050,52	—		
н25001 О	—	—	—	418 297,13	1 330 051,71	—		
н25002 О	—	—	—	418 296,48	1 330 046,82	—		
н24999 О	—	—	—	418 305,39	1 330 045,63	—		

2. Сведения о характеристиках объекта недвижимости с кадастровым номером 13:22:0114002:2800 :

№ п/п	Наименование характеристики	Значение характеристики
1	2	3
1.	Вид объекта недвижимости	Здание
2.	Ранее присвоенный государственный учетный номер (инвентарный) здания, сооружения, объекта незавершенного строительства	—
3.	Кадастровый номер земельного участка (земельных участков), в границах которого (которых) расположены здание, сооружение, объект незавершенного строительства	13:22:0114002:238
4.	Уникальный учетный номер кадастрового квартала, в границах которого расположены здание, сооружение, объект незавершенного строительства	13:22:0114002
5.	Адрес здания, сооружения, объекта незавершенного строительства	—
5.1.	Сведения о местоположении здания, сооружения, объекта незавершенного строительства (при отсутствии адреса) в структурированном в соответствии с федеральной информационной адресной системой виде	Российская Федерация, Республика Мордовия, Чамзинский р-н, Чамзинка рп, Советская ул, д 53
5.2.	Дополнительные сведения о местоположении	—
6.	Иные сведения	—

3. Пояснения к сведениям об объекте недвижимости с кадастровым номером 13:22:0114002:2800 :

1.	—
----	---

1	2	3
2.	Ранее присвоенный государственный учетный номер (инвентарный) здания, сооружения, объекта незавершенного строительства	—
3.	Кадастровый номер земельного участка (земельных участков), в границах которого (которых) расположены здание, сооружение, объект незавершенного строительства	13:22:0114002:251
4.	Уникальный учетный номер кадастрового квартала, в границах которого расположены здание, сооружение, объект незавершенного строительства	13:22:0114002
5.	Адрес здания, сооружения, объекта незавершенного строительства	Республика Мордовия, муниципальный район Чамзинский, городское поселение Чамзинка, рабочий поселок Чамзинка, улица Советская, дом 67
5.1.	Сведения о местоположении здания, сооружения, объекта незавершенного строительства (при отсутствии адреса) в структурированном в соответствии с федеральной информационной адресной системой виде	—
5.2.	Дополнительные сведения о местоположении	—
6.	Иные сведения	—

3. Пояснения к сведениям об объекте недвижимости с кадастровым номером 13:22:0114002:2805 :

1.	—
----	---

1. Сведения о характерных точках контура объекта недвижимости с кадастровым номером 13:22:0114002:2810 :

Система координат — Зона № —

Обозначение характерных точек границ	Содержатся в Едином государственном реестре недвижимости			Определены в ходе выполнения комплексных кадастровых работ			Метод определения координат	Формулы, примененные для расчета средней квадратической погрешности определения координат характерных точек (Mt), м, с подставленными в такие формулы значениями и итоговые (вычисленные) значения Mt, м
	координаты, м		Радиус, м	координаты, м		Радиус, м		
	X	Y	R	X	Y	R		
1	2	3	4	5	6	7	8	9
н25090 О	—	—	—	418 697,68	1 330 032,24	—	—	—
н25091 О	—	—	—	418 700,12	1 330 018,84	—		
н25092 О	—	—	—	418 711,04	1 330 020,70	—		

1	2	3	4	5	6	7	8	9
н25093 О	—	—	—	418 708,62	1 330 034,92	—	—	—
н25094 О	—	—	—	418 703,73	1 330 034,09	—		
н25095 О	—	—	—	418 703,85	1 330 033,36	—		
н25090 О	—	—	—	418 697,68	1 330 032,24	—		

2. Сведения о характеристиках объекта недвижимости с кадастровым номером 13:22:0114002:2810 :

№ п/п	Наименование характеристики	Значение характеристики
1	2	3
1.	Вид объекта недвижимости	Здание
2.	Ранее присвоенный государственный учетный номер (инвентарный) здания, сооружения, объекта незавершенного строительства	—
3.	Кадастровый номер земельного участка (земельных участков), в границах которого (которых) расположены здание, сооружение, объект незавершенного строительства	13:22:0114002:259
4.	Уникальный учетный номер кадастрового квартала, в границах которого расположены здание, сооружение, объект незавершенного строительства	13:22:0114002
5.	Адрес здания, сооружения, объекта незавершенного строительства	—
5.1.	Сведения о местоположении здания, сооружения, объекта незавершенного строительства (при отсутствии адреса) в структурированном в соответствии с федеральной информационной адресной системой виде	Российская Федерация, Республика Мордовия, Чамзинский р-н, Чамзинка рп, Советская ул, д 77
5.2.	Дополнительные сведения о местоположении	—
6.	Иные сведения	—

3. Пояснения к сведениям об объекте недвижимости с кадастровым номером 13:22:0114002:2810 :

1.	—
----	---

1. Сведения о характерных точках контура объекта недвижимости с кадастровым номером 13:22:0114002:5553 :

Система координат _____							Зона № _____	
Обозначение характерных точек границ	Содержатся в Едином государственном реестре недвижимости			Определены в ходе выполнения комплексных кадастровых работ			Метод определения координат	Формулы, примененные для расчета средней квадратической погрешности определения координат характерных точек (Mt), м, с подставленными в такие формулы значениями и итоговые (вычисленные) значения Mt, м
	координаты, м		Радиус, м	координаты, м		Радиус, м		
	X	Y	R	X	Y	R		
1	2	3	4	5	6	7	8	9
н24866 О	—	—	—	417 868,02	1 330 116,13	—	—	—
н24867 О	—	—	—	417 855,78	1 330 117,30	—		
н24868 О	—	—	—	417 854,85	1 330 107,60	—		
н24869 О	—	—	—	417 867,09	1 330 106,43	—		
н24866 О	—	—	—	417 868,02	1 330 116,13	—		

2. Сведения о характеристиках объекта недвижимости с кадастровым номером 13:22:0114002:5553 :

№ п/п	Наименование характеристики	Значение характеристики
1	2	3
1.	Вид объекта недвижимости	Здание
2.	Ранее присвоенный государственный учетный номер (инвентарный) здания, сооружения, объекта незавершенного строительства	—
3.	Кадастровый номер земельного участка (земельных участков), в границах которого (которых) расположены здание, сооружение, объект незавершенного строительства	13:22:0114002:139
4.	Уникальный учетный номер кадастрового квартала, в границах которого расположены здание, сооружение, объект незавершенного строительства	13:22:0114002

1	2	3
5.	Адрес здания, сооружения, объекта незавершенного строительства	—
5.1.	Сведения о местоположении здания, сооружения, объекта незавершенного строительства (при отсутствии адреса) в структурированном в соответствии с федеральной информационной адресной системой виде	Российская Федерация, Республика Мордовия, Чамзинский р-н, Чамзинка рп, Советская ул, д 23
5.2.	Дополнительные сведения о местоположении	—
6.	Иные сведения	—

3. Пояснения к сведениям об объекте недвижимости с кадастровым номером 13:22:0114002:5553 :

1.	—
----	---

1. Сведения о характерных точках контура объекта недвижимости с кадастровым номером 13:22:0114003:3040 :

Система координат	—	Зона №	—
-------------------	---	--------	---

Обозначение характерных точек границ	Содержатся в Едином государственном реестре недвижимости			Определены в ходе выполнения комплексных кадастровых работ			Метод определения координат	Формулы, примененные для расчета средней квадратической погрешности определения координат характерных точек (Mt), м, с подставленными в такие формулы значениями и итоговые (вычисленные) значения Mt, м
	координаты, м		Радиус, м	координаты, м		Радиус, м		
	X	Y	R	X	Y	R		
1	2	3	4	5	6	7	8	9
н25099 О	—	—	—	418 745,15	1 330 043,05	—	—	—
н25100 О	—	—	—	418 744,62	1 330 042,93	—		
н25101 О	—	—	—	418 743,99	1 330 045,70	—		
н25102 О	—	—	—	418 741,15	1 330 045,06	—		
н25103 О	—	—	—	418 741,78	1 330 042,29	—		
н25104 О	—	—	—	418 731,38	1 330 039,92	—		
н25105 О	—	—	—	418 734,26	1 330 027,22	—		

1	2	3	4	5	6	7	8	9
н25106 О	—	—	—	418 748,04	1 330 030,34	—	—	—
н25099 О	—	—	—	418 745,15	1 330 043,05	—		

2. Сведения о характеристиках объекта недвижимости с кадастровым номером 13:22:0114003:3040 :

№ п/п	Наименование характеристики	Значение характеристики
1	2	3
1.	Вид объекта недвижимости	Здание
2.	Ранее присвоенный государственный учетный номер (инвентарный) здания, сооружения, объекта незавершенного строительства	—
3.	Кадастровый номер земельного участка (земельных участков), в границах которого (которых) расположены здание, сооружение, объект незавершенного строительства	13:22:0114002:127
4.	Уникальный учетный номер кадастрового квартала, в границах которого расположены здание, сооружение, объект незавершенного строительства	13:22:0114002
5.	Адрес здания, сооружения, объекта незавершенного строительства	—
5.1.	Сведения о местоположении здания, сооружения, объекта незавершенного строительства (при отсутствии адреса) в структурированном в соответствии с федеральной информационной адресной системой виде	Российская Федерация, Республика Мордовия, Чамзинский р-н, Чамзинка рп, Садовая ул, д 79
5.2.	Дополнительные сведения о местоположении	—
6.	Иные сведения	—

3. Пояснения к сведениям об объекте недвижимости с кадастровым номером 13:22:0114003:3040 :

1.	—
----	---

1. Сведения о характерных точках контура объекта недвижимости с кадастровым номером 13:22:0114002:2080 :

Система координат _____							Зона № _____	
Обозначение характерных точек границ	Содержатся в Едином государственном реестре недвижимости			Определены в ходе выполнения комплексных кадастровых работ			Метод определения координат	Формулы, примененные для расчета средней квадратической погрешности определения координат характерных точек (Mt), м, с подставленными в такие формулы значениями и итоговые (вычисленные) значения Mt, м
	координаты, м		Радиус, м	координаты, м		Радиус, м		
	X	Y	R	X	Y	R		
1	2	3	4	5	6	7	8	9
н25187 О	—	—	—	417 941,17	1 330 199,67	—	—	—
н25188 О	—	—	—	417 933,35	1 330 201,51	—		
н25189 О	—	—	—	417 931,60	1 330 192,37	—		
н25190 О	—	—	—	417 939,28	1 330 190,77	—		
н25187 О	—	—	—	417 941,17	1 330 199,67	—		

2. Сведения о характеристиках объекта недвижимости с кадастровым номером 13:22:0114002:2080 :

№ п/п	Наименование характеристики	Значение характеристики
1	2	3
1.	Вид объекта недвижимости	Здание
2.	Ранее присвоенный государственный учетный номер (инвентарный) здания, сооружения, объекта незавершенного строительства	—
3.	Кадастровый номер земельного участка (земельных участков), в границах которого (которых) расположены здание, сооружение, объект незавершенного строительства	13:22:0114002:211
4.	Уникальный учетный номер кадастрового квартала, в границах которого расположены здание, сооружение, объект незавершенного строительства	13:22:0114002

1	2	3
5.	Адрес здания, сооружения, объекта незавершенного строительства	—
5.1.	Сведения о местоположении здания, сооружения, объекта незавершенного строительства (при отсутствии адреса) в структурированном в соответствии с федеральной информационной адресной системой виде	Российская Федерация, Республика Мордовия, Чамзинский р-н, Чамзинка рп, Советская ул, д 26
5.2.	Дополнительные сведения о местоположении	—
6.	Иные сведения	—

3. Пояснения к сведениям об объекте недвижимости с кадастровым номером 13:22:0114002:2080 :

1.	—
----	---

1. Сведения о характерных точках контура объекта недвижимости с кадастровым номером 13:22:0114002:2083 :

Система координат							Зона №	
Обозначение характерных точек границ	Содержатся в Едином государственном реестре недвижимости			Определены в ходе выполнения комплексных кадастровых работ			Метод определения координат	Формулы, примененные для расчета средней квадратической погрешности определения координат характерных точек (Mt), м, с подставленными в такие формулы значениями и итоговые (вычисленные) значения Mt, м
	координаты, м		Радиус, м	координаты, м		Радиус, м		
	X	Y	R	X	Y	R		
1	2	3	4	5	6	7	8	9
н25348 О	—	—	—	418 316,71	1 330 104,71	—	—	—
н25349 О	—	—	—	418 315,67	1 330 092,17	—		
н25350 О	—	—	—	418 322,19	1 330 091,69	—		
н25351 О	—	—	—	418 322,03	1 330 089,48	—		
н25352 О	—	—	—	418 324,44	1 330 089,31	—		
н25353 О	—	—	—	418 324,60	1 330 091,54	—		
н25354 О	—	—	—	418 325,25	1 330 091,54	—		

1	2	3	4	5	6	7	8	9
н25355 О	—	—	—	418 326,18	1 330 103,92	—	—	—
н25348 О	—	—	—	418 316,71	1 330 104,71	—		

2. Сведения о характеристиках объекта недвижимости с кадастровым номером 13:22:0114002:2083 :

№ п/п	Наименование характеристики	Значение характеристики
1	2	3
1.	Вид объекта недвижимости	Здание
2.	Ранее присвоенный государственный учетный номер (инвентарный) здания, сооружения, объекта незавершенного строительства	—
3.	Кадастровый номер земельного участка (земельных участков), в границах которого (которых) расположены здание, сооружение, объект незавершенного строительства	13:22:0114002:12, 13:22:0114002:621
4.	Уникальный учетный номер кадастрового квартала, в границах которого расположены здание, сооружение, объект незавершенного строительства	13:22:0114002
5.	Адрес здания, сооружения, объекта незавершенного строительства	—
5.1.	Сведения о местоположении здания, сооружения, объекта незавершенного строительства (при отсутствии адреса) в структурированном в соответствии с федеральной информационной адресной системой виде	Российская Федерация, Республика Мордовия, Чамзинский р-н, Чамзинка рп, Советская ул, д 56
5.2.	Дополнительные сведения о местоположении	—
6.	Иные сведения	—

3. Пояснения к сведениям об объекте недвижимости с кадастровым номером 13:22:0114002:2083 :

1.	—
----	---

1. Сведения о характерных точках контура объекта недвижимости с кадастровым номером 13:22:0114002:2096 :

Система координат _____ Зона № _____

Обозначение характерных точек границ	Содержатся в Едином государственном реестре недвижимости			Определены в ходе выполнения комплексных кадастровых работ			Метод определения координат	Формулы, примененные для расчета средней квадратической погрешности определения координат характерных точек (Mt), м, с подставленными в такие формулы значениями и итоговые (вычисленные) значения Mt, м
	координаты, м		Радиус, м	координаты, м		Радиус, м		
	X	Y	R	X	Y	R		
1	2	3	4	5	6	7	8	9
н25308 О	—	—	—	418 205,70	1 330 113,95	—	—	—
н25309 О	—	—	—	418 204,82	1 330 105,17	—		
н25311 О	—	—	—	418 215,48	1 330 104,10	—		
н25312 О	—	—	—	418 216,42	1 330 113,53	—		
н25313 О	—	—	—	418 211,82	1 330 114,13	—		
н25314 О	—	—	—	418 211,67	1 330 113,22	—		
н25308 О	—	—	—	418 205,70	1 330 113,95	—		

2. Сведения о характеристиках объекта недвижимости с кадастровым номером 13:22:0114002:2096 :

№ п/п	Наименование характеристики	Значение характеристики
1	2	3
1.	Вид объекта недвижимости	Здание
2.	Ранее присвоенный государственный учетный номер (инвентарный) здания, сооружения, объекта незавершенного строительства	—
3.	Кадастровый номер земельного участка (земельных участков), в границах которого (которых) расположены здание, сооружение, объект незавершенного строительства	13:22:0114002:233

1	2	3
4.	Уникальный учетный номер кадастрового квартала, в границах которого расположены здание, сооружение, объект незавершенного строительства	13:22:0114002
5.	Адрес здания, сооружения, объекта незавершенного строительства	—
5.1.	Сведения о местоположении здания, сооружения, объекта незавершенного строительства (при отсутствии адреса) в структурированном в соответствии с федеральной информационной адресной системой виде	Российская Федерация, Республика Мордовия, Чамзинский р-н, Чамзинка рп, Советская ул, д 48
5.2.	Дополнительные сведения о местоположении	—
6.	Иные сведения	—

3. Пояснения к сведениям об объекте недвижимости с кадастровым номером 13:22:0114002:2096 :

1. —

1. Сведения о характерных точках контура объекта недвижимости с кадастровым номером 13:22:0114002:2110 :

Система координат — Зона № —

Обозначение характерных точек границ	Содержатся в Едином государственном реестре недвижимости			Определены в ходе выполнения комплексных кадастровых работ			Метод определения координат	Формулы, примененные для расчета средней квадратической погрешности определения координат характерных точек (Mt), м, с подставленными в такие формулы значениями и итоговые (вычисленные) значения Mt, м
	координаты, м		Радиус, м	координаты, м		Радиус, м		
	X	Y	R	X	Y	R		
1	2	3	4	5	6	7	8	9
н25110 О	—	—	—	417 608,20	1 330 249,94	—	—	—
н25111 О	—	—	—	417 607,19	1 330 240,43	—		
н25112 О	—	—	—	417 612,52	1 330 239,86	—		
н25113 О	—	—	—	417 614,32	1 330 239,67	—		
н25114 О	—	—	—	417 614,81	1 330 244,29	—		
н25115 О	—	—	—	417 617,13	1 330 244,04	—		

1	2	3	4	5	6	7	8	9
н25116 О	—	—	—	417 617,66	1 330 248,92	—	—	—
н25110 О	—	—	—	417 608,20	1 330 249,94	—		

2. Сведения о характеристиках объекта недвижимости с кадастровым номером 13:22:0114002:2110 :

№ п/п	Наименование характеристики	Значение характеристики
1	2	3
1.	Вид объекта недвижимости	Здание
2.	Ранее присвоенный государственный учетный номер (инвентарный) здания, сооружения, объекта незавершенного строительства	—
3.	Кадастровый номер земельного участка (земельных участков), в границах которого (которых) расположены здание, сооружение, объект незавершенного строительства	13:22:0114002:8
4.	Уникальный учетный номер кадастрового квартала, в границах которого расположены здание, сооружение, объект незавершенного строительства	13:22:0114002
5.	Адрес здания, сооружения, объекта незавершенного строительства	—
5.1.	Сведения о местоположении здания, сооружения, объекта незавершенного строительства (при отсутствии адреса) в структурированном в соответствии с федеральной информационной адресной системой виде	Российская Федерация, Республика Мордовия, Чамзинский р-н, Чамзинка рп, Советская ул, д 2
5.2.	Дополнительные сведения о местоположении	—
6.	Иные сведения	—

3. Пояснения к сведениям об объекте недвижимости с кадастровым номером 13:22:0114002:2110 :

1.	—
----	---

1	2	3
5.	Адрес здания, сооружения, объекта незавершенного строительства	—
5.1.	Сведения о местоположении здания, сооружения, объекта незавершенного строительства (при отсутствии адреса) в структурированном в соответствии с федеральной информационной адресной системой виде	Российская Федерация, Республика Мордовия, Чамзинский р-н, Чамзинка рп, Советская ул, д 4
5.2.	Дополнительные сведения о местоположении	—
6.	Иные сведения	—

3. Пояснения к сведениям об объекте недвижимости с кадастровым номером 13:22:0114002:2111 :

1.	—
----	---

1. Сведения о характерных точках контура объекта недвижимости с кадастровым номером 13:22:0114002:2117 :

Система координат — Зона № —

Обозначение характерных точек границ	Содержатся в Едином государственном реестре недвижимости			Определены в ходе выполнения комплексных кадастровых работ			Метод определения координат	Формулы, примененные для расчета средней квадратической погрешности определения координат характерных точек (Mt), м, с подставленными в такие формулы значениями и итоговые (вычисленные) значения Mt, м
	координаты, м		Радиус, м	координаты, м		Радиус, м		
	X	Y	R	X	Y	R		
1	2	3	4	5	6	7	8	9
н25146 О	—	—	—	417 736,41	1 330 221,14	—	—	—
н25147 О	—	—	—	417 744,63	1 330 219,94	—		
н25148 О	—	—	—	417 746,35	1 330 231,70	—		
н25149 О	—	—	—	417 744,30	1 330 232,00	—		
н25150 О	—	—	—	417 744,37	1 330 232,46	—		
н25151 О	—	—	—	417 738,20	1 330 233,36	—		
н25146 О	—	—	—	417 736,41	1 330 221,14	—		

2. Сведения о характеристиках объекта недвижимости с кадастровым номером 13:22:0114002:2117 :

№ п/п	Наименование характеристики	Значение характеристики
1	2	3
1.	Вид объекта недвижимости	Здание
2.	Ранее присвоенный государственный учетный номер (инвентарный) здания, сооружения, объекта незавершенного строительства	—
3.	Кадастровый номер земельного участка (земельных участков), в границах которого (которых) расположены здание, сооружение, объект незавершенного строительства	13:22:0114002:497
4.	Уникальный учетный номер кадастрового квартала, в границах которого расположены здание, сооружение, объект незавершенного строительства	13:22:0114002
5.	Адрес здания, сооружения, объекта незавершенного строительства	—
5.1.	Сведения о местоположении здания, сооружения, объекта незавершенного строительства (при отсутствии адреса) в структурированном в соответствии с федеральной информационной адресной системой виде	Российская Федерация, Республика Мордовия, Чамзинский р-н, Чамзинка рп, Советская ул, д 10
5.2.	Дополнительные сведения о местоположении	—
6.	Иные сведения	—

3. Пояснения к сведениям об объекте недвижимости с кадастровым номером 13:22:0114002:2117 :

1.	—
----	---

1. Сведения о характерных точках контура объекта недвижимости с кадастровым номером 13:22:0114002:2122 :

Система координат		Зона №						
—		—						
Обозначение характерных точек границ	Содержатся в Едином государственном реестре недвижимости			Определены в ходе выполнения комплексных кадастровых работ			Метод определения координат	Формулы, примененные для расчета средней квадратической погрешности определения координат характерных точек (Mt), м, с подставленными в такие формулы значениями и итоговые (вычисленные) значения Mt, м
	координаты, м		Радиус, м	координаты, м		Радиус, м		
	X	Y	R	X	Y	R		
1	2	3	4	5	6	7	8	9
н25224 О	—	—	—	418 112,83	1 330 179,18	—	—	—

1	2	3	4	5	6	7	8	9
н25225 О	—	—	—	418 111,91	1 330 166,97	—	—	—
н25226 О	—	—	—	418 119,26	1 330 166,42	—		
н25227 О	—	—	—	418 119,62	1 330 171,21	—		
н25228 О	—	—	—	418 121,12	1 330 171,10	—		
н25229 О	—	—	—	418 121,27	1 330 173,08	—		
н25230 О	—	—	—	418 119,73	1 330 173,20	—		
н25231 О	—	—	—	418 120,15	1 330 178,63	—		
н25224 О	—	—	—	418 112,83	1 330 179,18	—		

2. Сведения о характеристиках объекта недвижимости с кадастровым номером 13:22:0114002:2122 :

№ п/п	Наименование характеристики	Значение характеристики
1	2	3
1.	Вид объекта недвижимости	Здание
2.	Ранее присвоенный государственный учетный номер (инвентарный) здания, сооружения, объекта незавершенного строительства	—
3.	Кадастровый номер земельного участка (земельных участков), в границах которого (которых) расположены здание, сооружение, объект незавершенного строительства	13:22:0114002:222
4.	Уникальный учетный номер кадастрового квартала, в границах которого расположены здание, сооружение, объект незавершенного строительства	13:22:0114002

1	2	3
5.	Адрес здания, сооружения, объекта незавершенного строительства	—
5.1.	Сведения о местоположении здания, сооружения, объекта незавершенного строительства (при отсутствии адреса) в структурированном в соответствии с федеральной информационной адресной системой виде	Российская Федерация, Республика Мордовия, Чамзинский р-н, Чамзинка рп, Советская ул, д 38
5.2.	Дополнительные сведения о местоположении	—
6.	Иные сведения	—

3. Пояснения к сведениям об объекте недвижимости с кадастровым номером 13:22:0114002:2122 :

1.	—
----	---

1. Сведения о характерных точках контура объекта недвижимости с кадастровым номером 13:22:0114002:2129 :

Система координат	—	Зона №	—
-------------------	---	--------	---

Обозначение характерных точек границ	Содержатся в Едином государственном реестре недвижимости			Определены в ходе выполнения комплексных кадастровых работ			Метод определения координат	Формулы, примененные для расчета средней квадратической погрешности определения координат характерных точек (Mt), м, с подставленными в такие формулы значениями и итоговые (вычисленные) значения Mt, м
	координаты, м		Радиус, м	координаты, м		Радиус, м		
	X	Y	R	X	Y	R		
1	2	3	4	5	6	7	8	9
н25203 О	—	—	—	418 011,85	1 330 186,75	—	—	—
н25204 О	—	—	—	418 010,47	1 330 177,62	—		
н25205 О	—	—	—	418 024,28	1 330 175,53	—		
н25206 О	—	—	—	418 025,66	1 330 184,66	—		
н25203 О	—	—	—	418 011,85	1 330 186,75	—		

2. Сведения о характеристиках объекта недвижимости с кадастровым номером 13:22:0114002:2129 :

№ п/п	Наименование характеристики	Значение характеристики
1	2	3
1.	Вид объекта недвижимости	Здание

1	2	3
2.	Ранее присвоенный государственный учетный номер (инвентарный) здания, сооружения, объекта незавершенного строительства	—
3.	Кадастровый номер земельного участка (земельных участков), в границах которого (которых) расположены здание, сооружение, объект незавершенного строительства	13:22:0114002:217
4.	Уникальный учетный номер кадастрового квартала, в границах которого расположены здание, сооружение, объект незавершенного строительства	13:22:0114002
5.	Адрес здания, сооружения, объекта незавершенного строительства	—
5.1.	Сведения о местоположении здания, сооружения, объекта незавершенного строительства (при отсутствии адреса) в структурированном в соответствии с федеральной информационной адресной системой виде	Российская Федерация, Республика Мордовия, Чамзинский р-н, Чамзинка рп, Советская ул, д 32
5.2.	Дополнительные сведения о местоположении	—
6.	Иные сведения	—

3. Пояснения к сведениям об объекте недвижимости с кадастровым номером 13:22:0114002:2129 :

1.	—
----	---

1. Сведения о характерных точках контура объекта недвижимости с кадастровым номером 13:22:0114002:2132 :

Система координат — Зона № —

Обозначение характерных точек границ	Содержатся в Едином государственном реестре недвижимости			Определены в ходе выполнения комплексных кадастровых работ			Метод определения координат	Формулы, примененные для расчета средней квадратической погрешности определения координат характерных точек (Mt), м, с подставленными в такие формулы значениями и итоговые (вычисленные) значения Mt, м
	координаты, м		Радиус, м	координаты, м		Радиус, м		
	X	Y	R	X	Y	R		
1	2	3	4	5	6	7	8	9
н25236 О	—	—	—	418 134,22	1 330 171,79	—	—	—
н25237 О	—	—	—	418 131,50	1 330 159,27	—		
н25238 О	—	—	—	418 138,52	1 330 157,75	—		

1	2	3	4	5	6	7	8	9
н25239 О	—	—	—	418 141,40	1 330 169,46	—	—	—
н25240 О	—	—	—	418 139,79	1 330 169,86	—		
н25241 О	—	—	—	418 139,96	1 330 170,54	—		
н25236 О	—	—	—	418 134,22	1 330 171,79	—		

2. Сведения о характеристиках объекта недвижимости с кадастровым номером 13:22:0114002:2132 :

№ п/п	Наименование характеристики	Значение характеристики
1	2	3
1.	Вид объекта недвижимости	Здание
2.	Ранее присвоенный государственный учетный номер (инвентарный) здания, сооружения, объекта незавершенного строительства	—
3.	Кадастровый номер земельного участка (земельных участков), в границах которого (которых) расположены здание, сооружение, объект незавершенного строительства	13:22:0114002:224
4.	Уникальный учетный номер кадастрового квартала, в границах которого расположены здание, сооружение, объект незавершенного строительства	13:22:0114002
5.	Адрес здания, сооружения, объекта незавершенного строительства	—
5.1.	Сведения о местоположении здания, сооружения, объекта незавершенного строительства (при отсутствии адреса) в структурированном в соответствии с федеральной информационной адресной системой виде	Российская Федерация, Республика Мордовия, Чамзинский р-н, Чамзинка рп, Советская ул, д 40
5.2.	Дополнительные сведения о местоположении	—
6.	Иные сведения	—

3. Пояснения к сведениям об объекте недвижимости с кадастровым номером 13:22:0114002:2132 :

1.	—
----	---

1	2	3
3.	Кадастровый номер земельного участка (земельных участков), в границах которого (которых) расположены здание, сооружение, объект незавершенного строительства	13:22:0114002:146
4.	Уникальный учетный номер кадастрового квартала, в границах которого расположены здание, сооружение, объект незавершенного строительства	13:22:0114002
5.	Адрес здания, сооружения, объекта незавершенного строительства	—
5.1.	Сведения о местоположении здания, сооружения, объекта незавершенного строительства (при отсутствии адреса) в структурированном в соответствии с федеральной информационной адресной системой виде	Российская Федерация, Республика Мордовия, Чамзинский р-н, Чамзинка рп, Советская ул, д 36
5.2.	Дополнительные сведения о местоположении	—
6.	Иные сведения	—

3. Пояснения к сведениям об объекте недвижимости с кадастровым номером 13:22:0114002:2171 :

1.	—
----	---

1. Сведения о характерных точках контура объекта недвижимости с кадастровым номером 13:22:0114002:2174 :

Система координат — Зона № —

Обозначение характерных точек границ	Содержатся в Едином государственном реестре недвижимости			Определены в ходе выполнения комплексных кадастровых работ			Метод определения координат	Формулы, примененные для расчета средней квадратической погрешности определения координат характерных точек (Mt), м, с подставленными в такие формулы значениями и итоговые (вычисленные) значения Mt, м
	координаты, м		Радиус, м	координаты, м		Радиус, м		
	X	Y	R	X	Y	R		
1	2	3	4	5	6	7	8	9
н25132 О	—	—	—	417 662,77	1 330 239,49	—	—	—
н25133 О	—	—	—	417 659,59	1 330 240,04	—		
н25134 О	—	—	—	417 658,57	1 330 234,17	—		
н25135 О	—	—	—	417 661,75	1 330 233,62	—		

1	2	3	4	5	6	7	8	9
н25136 О	—	—	—	417 661,46	1 330 231,90	—	—	—
н25137 О	—	—	—	417 672,74	1 330 230,00	—		
н25138 О	—	—	—	417 674,45	1 330 240,16	—		
н25139 О	—	—	—	417 663,20	1 330 242,05	—		
н25132 О	—	—	—	417 662,77	1 330 239,49	—		

2. Сведения о характеристиках объекта недвижимости с кадастровым номером 13:22:0114002:2174 :

№ п/п	Наименование характеристики	Значение характеристики
1	2	3
1.	Вид объекта недвижимости	Здание
2.	Ранее присвоенный государственный учетный номер (инвентарный) здания, сооружения, объекта незавершенного строительства	—
3.	Кадастровый номер земельного участка (земельных участков), в границах которого (которых) расположены здание, сооружение, объект незавершенного строительства	13:22:0114002:10
4.	Уникальный учетный номер кадастрового квартала, в границах которого расположены здание, сооружение, объект незавершенного строительства	13:22:0114002
5.	Адрес здания, сооружения, объекта незавершенного строительства	—
5.1.	Сведения о местоположении здания, сооружения, объекта незавершенного строительства (при отсутствии адреса) в структурированном в соответствии с федеральной информационной адресной системой виде	Российская Федерация, Республика Мордовия, Чамзинский р-н, Чамзинка рп, Советская ул, д 6
5.2.	Дополнительные сведения о местоположении	—
6.	Иные сведения	—

3. Пояснения к сведениям об объекте недвижимости с кадастровым номером 13:22:0114002:2174 :

1.	—
----	---

1. Сведения о характерных точках контура объекта недвижимости с кадастровым номером 13:22:0114002:2178 :

Система координат _____							Зона № _____	
Обозначение характерных точек границ	Содержатся в Едином государственном реестре недвижимости			Определены в ходе выполнения комплексных кадастровых работ			Метод определения координат	Формулы, примененные для расчета средней квадратической погрешности определения координат характерных точек (Mt), м, с подставленными в такие формулы значениями и итоговые (вычисленные) значения Mt, м
	координаты, м		Радиус, м	координаты, м		Радиус, м		
	X	Y	R	X	Y	R		
1	2	3	4	5	6	7	8	9
н25140 О	—	—	—	417 694,18	1 330 242,90	—	—	—
н25141 О	—	—	—	417 691,68	1 330 227,72	—		
н25142 О	—	—	—	417 700,89	1 330 226,20	—		
н25143 О	—	—	—	417 702,31	1 330 234,79	—		
н25144 О	—	—	—	417 708,06	1 330 233,84	—		
н25145 О	—	—	—	417 709,15	1 330 240,43	—		
н25140 О	—	—	—	417 694,18	1 330 242,90	—		

2. Сведения о характеристиках объекта недвижимости с кадастровым номером 13:22:0114002:2178 :

№ п/п	Наименование характеристики	Значение характеристики
1	2	3
1.	Вид объекта недвижимости	Здание
2.	Ранее присвоенный государственный учетный номер (инвентарный) здания, сооружения, объекта незавершенного строительства	—
3.	Кадастровый номер земельного участка (земельных участков), в границах которого (которых) расположены здание, сооружение, объект незавершенного строительства	13:22:0114002:5856, 13:22:0114002:6294

1	2	3
4.	Уникальный учетный номер кадастрового квартала, в границах которого расположены здание, сооружение, объект незавершенного строительства	13:22:0114002
5.	Адрес здания, сооружения, объекта незавершенного строительства	—
5.1.	Сведения о местоположении здания, сооружения, объекта незавершенного строительства (при отсутствии адреса) в структурированном в соответствии с федеральной информационной адресной системой виде	Российская Федерация, Республика Мордовия, Чамзинский р-н, Чамзинка рп, Советская ул, д 8
5.2.	Дополнительные сведения о местоположении	—
6.	Иные сведения	—

3. Пояснения к сведениям об объекте недвижимости с кадастровым номером 13:22:0114002:2178 :

1. —

1. Сведения о характерных точках контура объекта недвижимости с кадастровым номером 13:22:0114002:2182 :

Система координат — Зона № —

Обозначение характерных точек границ	Содержатся в Едином государственном реестре недвижимости			Определены в ходе выполнения комплексных кадастровых работ			Метод определения координат	Формулы, примененные для расчета средней квадратической погрешности определения координат характерных точек (Mt), м, с подставленными в такие формулы значениями и итоговые (вычисленные) значения Mt, м
	координаты, м		Радиус, м	координаты, м		Радиус, м		
	X	Y	R	X	Y	R		
1	2	3	4	5	6	7	8	9
н25168 О	—	—	—	417 862,81	1 330 201,37	—	—	—
н25169 О	—	—	—	417 872,69	1 330 199,53	—		
н25170 О	—	—	—	417 875,12	1 330 213,91	—		
н25171 О	—	—	—	417 865,45	1 330 215,54	—		
н25168 О	—	—	—	417 862,81	1 330 201,37	—		

2. Сведения о характеристиках объекта недвижимости с кадастровым номером 13:22:0114002:2182 :

№ п/п	Наименование характеристики	Значение характеристики
1	2	3
1.	Вид объекта недвижимости	Здание
2.	Ранее присвоенный государственный учетный номер (инвентарный) здания, сооружения, объекта незавершенного строительства	—
3.	Кадастровый номер земельного участка (земельных участков), в границах которого (которых) расположены здание, сооружение, объект незавершенного строительства	13:22:0114002:207
4.	Уникальный учетный номер кадастрового квартала, в границах которого расположены здание, сооружение, объект незавершенного строительства	13:22:0114002
5.	Адрес здания, сооружения, объекта незавершенного строительства	—
5.1.	Сведения о местоположении здания, сооружения, объекта незавершенного строительства (при отсутствии адреса) в структурированном в соответствии с федеральной информационной адресной системой виде	Российская Федерация, Республика Мордовия, Чамзинский р-н, Чамзинка рп, Советская ул, д 20
5.2.	Дополнительные сведения о местоположении	—
6.	Иные сведения	—

3. Пояснения к сведениям об объекте недвижимости с кадастровым номером 13:22:0114002:2182 :

1.	—
----	---

1. Сведения о характерных точках контура объекта недвижимости с кадастровым номером 13:22:0114002:2784 :

Система координат		Зона №						
—		—						
Обозначение характерных точек границ	Содержатся в Едином государственном реестре недвижимости			Определены в ходе выполнения комплексных кадастровых работ			Метод определения координат	Формулы, примененные для расчета средней квадратической погрешности определения координат характерных точек (Mt), м, с подставленными в такие формулы значениями и итоговые (вычисленные) значения Mt, м
	координаты, м		Радиус, м	координаты, м		Радиус, м		
	X	Y	R	X	Y	R		
1	2	3	4	5	6	7	8	9
н25152 О	—	—	—	417 757,98	1 330 225,15	—	—	—

1	2	3	4	5	6	7	8	9
н25153 О	—	—	—	417 756,87	1 330 217,34	—	—	—
н25154 О	—	—	—	417 765,65	1 330 216,09	—		
н25155 О	—	—	—	417 766,12	1 330 219,37	—		
н25156 О	—	—	—	417 769,42	1 330 218,90	—		
н25157 О	—	—	—	417 770,07	1 330 223,43	—		
н25152 О	—	—	—	417 757,98	1 330 225,15	—		

2. Сведения о характеристиках объекта недвижимости с кадастровым номером 13:22:0114002:2784 :

№ п/п	Наименование характеристики	Значение характеристики
1	2	3
1.	Вид объекта недвижимости	Здание
2.	Ранее присвоенный государственный учетный номер (инвентарный) здания, сооружения, объекта незавершенного строительства	—
3.	Кадастровый номер земельного участка (земельных участков), в границах которого (которых) расположены здание, сооружение, объект незавершенного строительства	13:22:0114002:70
4.	Уникальный учетный номер кадастрового квартала, в границах которого расположены здание, сооружение, объект незавершенного строительства	13:22:0114002
5.	Адрес здания, сооружения, объекта незавершенного строительства	—
5.1.	Сведения о местоположении здания, сооружения, объекта незавершенного строительства (при отсутствии адреса) в структурированном в соответствии с федеральной информационной адресной системой виде	Российская Федерация, Республика Мордовия, Чамзинский р-н, Чамзинка рп, Советская ул, д 12
5.2.	Дополнительные сведения о местоположении	—
6.	Иные сведения	—

3. Пояснения к сведениям об объекте недвижимости с кадастровым номером 13:22:0114002:2784 :

1.	—
----	---

1	2	3
3.	Кадастровый номер земельного участка (земельных участков), в границах которого (которых) расположены здание, сооружение, объект незавершенного строительства	13:22:0114002:205
4.	Уникальный учетный номер кадастрового квартала, в границах которого расположены здание, сооружение, объект незавершенного строительства	13:22:0114002
5.	Адрес здания, сооружения, объекта незавершенного строительства	—
5.1.	Сведения о местоположении здания, сооружения, объекта незавершенного строительства (при отсутствии адреса) в структурированном в соответствии с федеральной информационной адресной системой виде	Российская Федерация, Республика Мордовия, Чамзинский р-н, Чамзинка рп, Советская ул, д 16
5.2.	Дополнительные сведения о местоположении	—
6.	Иные сведения	—

3. Пояснения к сведениям об объекте недвижимости с кадастровым номером 13:22:0114002:2785 :

1.	—
----	---

1. Сведения о характерных точках контура объекта недвижимости с кадастровым номером 13:22:0114002:2787 :

Система координат — Зона № —

Обозначение характерных точек границ	Содержатся в Едином государственном реестре недвижимости			Определены в ходе выполнения комплексных кадастровых работ			Метод определения координат	Формулы, примененные для расчета средней квадратической погрешности определения координат характерных точек (Mt), м, с подставленными в такие формулы значениями и итоговые (вычисленные) значения Mt, м
	координаты, м		Радиус, м	координаты, м		Радиус, м		
	X	Y	R	X	Y	R		
1	2	3	4	5	6	7	8	9
н25172 О	—	—	—	417 901,02	1 330 196,39	—	—	—
н25173 О	—	—	—	417 909,62	1 330 195,09	—		
н25174 О	—	—	—	417 910,76	1 330 202,69	—		
н25175 О	—	—	—	417 909,62	1 330 202,87	—		

1	2	3	4	5	6	7	8	9
н25176 О	—	—	—	417 910,28	1 330 206,99	—	—	—
н25177 О	—	—	—	417 902,91	1 330 208,17	—		
н25172 О	—	—	—	417 901,02	1 330 196,39	—		

2. Сведения о характеристиках объекта недвижимости с кадастровым номером 13:22:0114002:2787 :

№ п/п	Наименование характеристики	Значение характеристики
1	2	3
1.	Вид объекта недвижимости	Здание
2.	Ранее присвоенный государственный учетный номер (инвентарный) здания, сооружения, объекта незавершенного строительства	—
3.	Кадастровый номер земельного участка (земельных участков), в границах которого (которых) расположены здание, сооружение, объект незавершенного строительства	13:22:0114002:210
4.	Уникальный учетный номер кадастрового квартала, в границах которого расположены здание, сооружение, объект незавершенного строительства	13:22:0114002
5.	Адрес здания, сооружения, объекта незавершенного строительства	—
5.1.	Сведения о местоположении здания, сооружения, объекта незавершенного строительства (при отсутствии адреса) в структурированном в соответствии с федеральной информационной адресной системой виде	Российская Федерация, Республика Мордовия, Чамзинский р-н, Чамзинка рп, Советская ул, д 24
5.2.	Дополнительные сведения о местоположении	—
6.	Иные сведения	—

3. Пояснения к сведениям об объекте недвижимости с кадастровым номером 13:22:0114002:2787 :

1.	—
----	---

1. Сведения о характерных точках контура объекта недвижимости с кадастровым номером 13:22:0114002:2791 :

Система координат			Зона №					
Обозначение характерных точек границ	Содержатся в Едином государственном реестре недвижимости		Определены в ходе выполнения комплексных кадастровых работ			Метод определения координат	Формулы, примененные для расчета средней квадратической погрешности определения координат характерных точек (Mt), м, с подставленными в такие формулы значениями и итоговые (вычисленные) значения Mt, м	
	координаты, м		Радиус, м	координаты, м				Радиус, м
	X	Y	R	X	Y			R
1	2	3	4	5	6	7	8	9
н25194 О	—	—	—	417 986,63	1 330 195,52	—	—	—
н25195 О	—	—	—	417 983,99	1 330 183,34	—		
н25196 О	—	—	—	417 999,16	1 330 180,05	—		
н25197 О	—	—	—	418 000,64	1 330 186,89	—		
н25198 О	—	—	—	418 003,91	1 330 186,18	—		
н25199 О	—	—	—	418 005,07	1 330 191,52	—		
н25194 О	—	—	—	417 986,63	1 330 195,52	—		

2. Сведения о характеристиках объекта недвижимости с кадастровым номером 13:22:0114002:2791 :

№ п/п	Наименование характеристики	Значение характеристики
1	2	3
1.	Вид объекта недвижимости	Здание
2.	Ранее присвоенный государственный учетный номер (инвентарный) здания, сооружения, объекта незавершенного строительства	—
3.	Кадастровый номер земельного участка (земельных участков), в границах которого (которых) расположены здание, сооружение, объект незавершенного строительства	13:22:0114002:214

1	2	3
4.	Уникальный учетный номер кадастрового квартала, в границах которого расположены здание, сооружение, объект незавершенного строительства	13:22:0114002
5.	Адрес здания, сооружения, объекта незавершенного строительства	—
5.1.	Сведения о местоположении здания, сооружения, объекта незавершенного строительства (при отсутствии адреса) в структурированном в соответствии с федеральной информационной адресной системой виде	Российская Федерация, Республика Мордовия, Чамзинский р-н, Чамзинка рп, Советская ул, д 30
5.2.	Дополнительные сведения о местоположении	—
6.	Иные сведения	—

3. Пояснения к сведениям об объекте недвижимости с кадастровым номером 13:22:0114002:2791 :

1. —

1. Сведения о характерных точках контура объекта недвижимости с кадастровым номером 13:22:0114002:2797 :

Система координат — Зона № —

Обозначение характерных точек границ	Содержатся в Едином государственном реестре недвижимости			Определены в ходе выполнения комплексных кадастровых работ			Метод определения координат	Формулы, примененные для расчета средней квадратической погрешности определения координат характерных точек (Mt), м, с подставленными в такие формулы значениями и итоговые (вычисленные) значения Mt, м
	координаты, м		Радиус, м	координаты, м		Радиус, м		
	X	Y	R	X	Y	R		
1	2	3	4	5	6	7	8	9
н25255 О	—	—	—	418 191,12	1 330 159,53	—	—	—
н25256 О	—	—	—	418 200,16	1 330 159,28	—		
н25257 О	—	—	—	418 200,25	1 330 163,24	—		
н25258 О	—	—	—	418 202,29	1 330 163,19	—		
н25259 О	—	—	—	418 202,38	1 330 166,76	—		
н25260 О	—	—	—	418 200,34	1 330 166,81	—		

1	2	3	4	5	6	7	8	9
н25261 О	—	—	—	418 200,40	1 330 169,33	—	—	—
н25262 О	—	—	—	418 194,52	1 330 169,47	—		
н25263 О	—	—	—	418 194,62	1 330 173,53	—		
н25264 О	—	—	—	418 191,66	1 330 173,60	—		
н25255 О	—	—	—	418 191,12	1 330 159,53	—		

2. Сведения о характеристиках объекта недвижимости с кадастровым номером 13:22:0114002:2797 :

№ п/п	Наименование характеристики	Значение характеристики
1	2	3
1.	Вид объекта недвижимости	Здание
2.	Ранее присвоенный государственный учетный номер (инвентарный) здания, сооружения, объекта незавершенного строительства	—
3.	Кадастровый номер земельного участка (земельных участков), в границах которого (которых) расположены здание, сооружение, объект незавершенного строительства	13:22:0114002:228
4.	Уникальный учетный номер кадастрового квартала, в границах которого расположены здание, сооружение, объект незавершенного строительства	13:22:0114002
5.	Адрес здания, сооружения, объекта незавершенного строительства	—
5.1.	Сведения о местоположении здания, сооружения, объекта незавершенного строительства (при отсутствии адреса) в структурированном в соответствии с федеральной информационной адресной системой виде	Российская Федерация, Республика Мордовия, Чамзинский р-н, Чамзинка рп, Советская ул, д 44
5.2.	Дополнительные сведения о местоположении	—
6.	Иные сведения	—

3. Пояснения к сведениям об объекте недвижимости с кадастровым номером 13:22:0114002:2797 :

1.	—
----	---

1. Сведения о характерных точках контура объекта недвижимости с кадастровым номером 13:22:0114002:2793 :

Система координат _____							Зона № _____	
Обозначение характерных точек границ	Содержатся в Едином государственном реестре недвижимости			Определены в ходе выполнения комплексных кадастровых работ			Метод определения координат	Формулы, примененные для расчета средней квадратической погрешности определения координат характерных точек (Mt), м, с подставленными в такие формулы значениями и итоговые (вычисленные) значения Mt, м
	координаты, м		Радиус, м	координаты, м		Радиус, м		
	X	Y	R	X	Y	R		
1	2	3	4	5	6	7	8	9
н25207 О	—	—	—	418 050,62	1 330 173,08	—	—	—
н25208 О	—	—	—	418 058,96	1 330 171,76	—		
н25209 О	—	—	—	418 060,72	1 330 182,88	—		
н25210 О	—	—	—	418 052,38	1 330 184,20	—		
н25207 О	—	—	—	418 050,62	1 330 173,08	—		

2. Сведения о характеристиках объекта недвижимости с кадастровым номером 13:22:0114002:2793 :

№ п/п	Наименование характеристики	Значение характеристики
1	2	3
1.	Вид объекта недвижимости	Здание
2.	Ранее присвоенный государственный учетный номер (инвентарный) здания, сооружения, объекта незавершенного строительства	—
3.	Кадастровый номер земельного участка (земельных участков), в границах которого (которых) расположены здание, сооружение, объект незавершенного строительства	13:22:0114002:219
4.	Уникальный учетный номер кадастрового квартала, в границах которого расположены здание, сооружение, объект незавершенного строительства	13:22:0114002

1	2	3
5.	Адрес здания, сооружения, объекта незавершенного строительства	—
5.1.	Сведения о местоположении здания, сооружения, объекта незавершенного строительства (при отсутствии адреса) в структурированном в соответствии с федеральной информационной адресной системой виде	Российская Федерация, Республика Мордовия, Чамзинский р-н, Чамзинка рп, Советская ул, д 34
5.2.	Дополнительные сведения о местоположении	—
6.	Иные сведения	—

3. Пояснения к сведениям об объекте недвижимости с кадастровым номером 13:22:0114002:2793 :

1.	—
----	---

1. Сведения о характерных точках контура объекта недвижимости с кадастровым номером 13:22:0114002:2801 :

Система координат	—	Зона №	—
-------------------	---	--------	---

Обозначение характерных точек границ	Содержатся в Едином государственном реестре недвижимости			Определены в ходе выполнения комплексных кадастровых работ			Метод определения координат	Формулы, примененные для расчета средней квадратической погрешности определения координат характерных точек (Mt), м, с подставленными в такие формулы значениями и итоговые (вычисленные) значения Mt, м
	координаты, м		Радиус, м	координаты, м		Радиус, м		
	X	Y	R	X	Y	R		
1	2	3	4	5	6	7	8	9
н25339 О	—	—	—	418 296,36	1 330 103,50	—	—	—
н25340 О	—	—	—	418 295,35	1 330 094,34	—		
н25341 О	—	—	—	418 305,13	1 330 093,27	—		
н25342 О	—	—	—	418 306,14	1 330 102,42	—		
н25339 О	—	—	—	418 296,36	1 330 103,50	—		

2. Сведения о характеристиках объекта недвижимости с кадастровым номером 13:22:0114002:2801 :

№ п/п	Наименование характеристики	Значение характеристики
1	2	3
1.	Вид объекта недвижимости	Здание

1	2	3
2.	Ранее присвоенный государственный учетный номер (инвентарный) здания, сооружения, объекта незавершенного строительства	—
3.	Кадастровый номер земельного участка (земельных участков), в границах которого (которых) расположены здание, сооружение, объект незавершенного строительства	13:22:0114002:239
4.	Уникальный учетный номер кадастрового квартала, в границах которого расположены здание, сооружение, объект незавершенного строительства	13:22:0114002
5.	Адрес здания, сооружения, объекта незавершенного строительства	—
5.1.	Сведения о местоположении здания, сооружения, объекта незавершенного строительства (при отсутствии адреса) в структурированном в соответствии с федеральной информационной адресной системой виде	Российская Федерация, Республика Мордовия, Чамзинский р-н, Чамзинка рп, Советская ул, д 54
5.2.	Дополнительные сведения о местоположении	—
6.	Иные сведения	—

3. Пояснения к сведениям об объекте недвижимости с кадастровым номером 13:22:0114002:2801 :

1.	—
----	---

1. Сведения о характерных точках контура объекта недвижимости с кадастровым номером 13:22:0114002:2803 :

Система координат — Зона № —

Обозначение характерных точек границ	Содержатся в Едином государственном реестре недвижимости			Определены в ходе выполнения комплексных кадастровых работ			Метод определения координат	Формулы, примененные для расчета средней квадратической погрешности определения координат характерных точек (Mt), м, с подставленными в такие формулы значениями и итоговые (вычисленные) значения Mt, м
	координаты, м		Радиус, м	координаты, м		Радиус, м		
	X	Y	R	X	Y	R		
1	2	3	4	5	6	7	8	9
н25359 О	—	—	—	418 386,52	1 330 083,11	—	—	—
н25360 О	—	—	—	418 400,79	1 330 081,61	—		
н25361 О	—	—	—	418 402,01	1 330 093,23	—		

1	2	3	4	5	6	7	8	9
н25362 О	—	—	—	418 387,73	1 330 094,72	—	—	—
н25359 О	—	—	—	418 386,52	1 330 083,11	—		

2. Сведения о характеристиках объекта недвижимости с кадастровым номером 13:22:0114002:2803 :

№ п/п	Наименование характеристики	Значение характеристики
1	2	3
1.	Вид объекта недвижимости	Здание
2.	Ранее присвоенный государственный учетный номер (инвентарный) здания, сооружения, объекта незавершенного строительства	—
3.	Кадастровый номер земельного участка (земельных участков), в границах которого (которых) расположены здание, сооружение, объект незавершенного строительства	13:22:0114002:244
4.	Уникальный учетный номер кадастрового квартала, в границах которого расположены здание, сооружение, объект незавершенного строительства	13:22:0114002
5.	Адрес здания, сооружения, объекта незавершенного строительства	—
5.1.	Сведения о местоположении здания, сооружения, объекта незавершенного строительства (при отсутствии адреса) в структурированном в соответствии с федеральной информационной адресной системой виде	Российская Федерация, Республика Мордовия, Чамзинский р-н, Чамзинка рп, Советская ул, д 60
5.2.	Дополнительные сведения о местоположении	—
6.	Иные сведения	—

3. Пояснения к сведениям об объекте недвижимости с кадастровым номером 13:22:0114002:2803 :

1.	—
----	---

1. Сведения о характерных точках контура объекта недвижимости с кадастровым номером							13:22:0114002:2804	
Система координат							Зона №	
Обозначение характерных точек границ	Содержатся в Едином государственном реестре недвижимости			Определены в ходе выполнения комплексных кадастровых работ			Метод определения координат	Формулы, примененные для расчета средней квадратической погрешности определения координат характерных точек (Mt), м, с подставленными в такие формулы значениями и итоговые (вычисленные) значения Mt, м
	координаты, м		Радиус, м	координаты, м		Радиус, м		
	X	Y	R	X	Y	R		
1	2	3	4	5	6	7	8	9
н25387 О	—	—	—	418 470,46	1 330 083,65	—	—	—
н25388 О	—	—	—	418 469,95	1 330 075,24	—		
н25389 О	—	—	—	418 493,41	1 330 073,82	—		
н25390 О	—	—	—	418 493,92	1 330 082,23	—		
н25391 О	—	—	—	418 490,48	1 330 082,43	—		
н25392 О	—	—	—	418 490,62	1 330 084,99	—		
н25393 О	—	—	—	418 488,77	1 330 085,09	—		
н25394 О	—	—	—	418 488,89	1 330 087,37	—		
н25395 О	—	—	—	418 483,93	1 330 087,63	—		
н25396 О	—	—	—	418 483,81	1 330 085,35	—		
н25397 О	—	—	—	418 477,92	1 330 085,66	—		
н25398 О	—	—	—	418 477,79	1 330 083,20	—		
н25387 О	—	—	—	418 470,46	1 330 083,65	—		

2. Сведения о характеристиках объекта недвижимости с кадастровым номером 13:22:0114002:2804 :

№ п/п	Наименование характеристики	Значение характеристики
1	2	3
1.	Вид объекта недвижимости	Здание
2.	Ранее присвоенный государственный учетный номер (инвентарный) здания, сооружения, объекта незавершенного строительства	—
3.	Кадастровый номер земельного участка (земельных участков), в границах которого (которых) расположены здание, сооружение, объект незавершенного строительства	13:22:0114002:250, 13:22:0114002:831, 13:22:0114002:6375
4.	Уникальный учетный номер кадастрового квартала, в границах которого расположены здание, сооружение, объект незавершенного строительства	13:22:0114002
5.	Адрес здания, сооружения, объекта незавершенного строительства	—
5.1.	Сведения о местоположении здания, сооружения, объекта незавершенного строительства (при отсутствии адреса) в структурированном в соответствии с федеральной информационной адресной системой виде	Российская Федерация, Республика Мордовия, Чамзинский р-н, Чамзинка рп, Советская ул, д 66
5.2.	Дополнительные сведения о местоположении	—
6.	Иные сведения	—

3. Пояснения к сведениям об объекте недвижимости с кадастровым номером 13:22:0114002:2804 :

1.	—
----	---

1. Сведения о характерных точках контура объекта недвижимости с кадастровым номером 13:22:0114002:2806 :

Система координат		Зона №						
—		—						
Обозначение характерных точек границ	Содержатся в Едином государственном реестре недвижимости			Определены в ходе выполнения комплексных кадастровых работ			Метод определения координат	Формулы, примененные для расчета средней квадратической погрешности определения координат характерных точек (Mt), м, с подставленными в такие формулы значениями и итоговые (вычисленные) значения Mt, м
	координаты, м		Радиус, м	координаты, м		Радиус, м		
	X	Y	R	X	Y	R		
1	2	3	4	5	6	7	8	9
н25399 О	—	—	—	418 518,06	1 330 080,78	—	—	—

1	2	3	4	5	6	7	8	9
н25400 О	—	—	—	418 517,62	1 330 083,89	—		
н25401 О	—	—	—	418 513,89	1 330 083,36	—		
н25402 О	—	—	—	418 514,33	1 330 080,25	—		
н25403 О	—	—	—	418 515,47	1 330 072,23	—		
н25404 О	—	—	—	418 538,23	1 330 075,96	—		
н25405 О	—	—	—	418 536,72	1 330 085,16	—		
н25406 О	—	—	—	418 531,08	1 330 084,23	—		
н25407 О	—	—	—	418 531,29	1 330 082,96	—		
н25399 О	—	—	—	418 518,06	1 330 080,78	—		

2. Сведения о характеристиках объекта недвижимости с кадастровым номером 13:22:0114002:2806 :

№ п/п	Наименование характеристики	Значение характеристики
1	2	3
1.	Вид объекта недвижимости	Здание
2.	Ранее присвоенный государственный учетный номер (инвентарный) здания, сооружения, объекта незавершенного строительства	—
3.	Кадастровый номер земельного участка (земельных участков), в границах которого (которых) расположены здание, сооружение, объект незавершенного строительства	13:22:0114002:6447, 13:22:0114002:252
4.	Уникальный учетный номер кадастрового квартала, в границах которого расположены здание, сооружение, объект незавершенного строительства	13:22:0114002

1	2	3
5.	Адрес здания, сооружения, объекта незавершенного строительства	—
5.1.	Сведения о местоположении здания, сооружения, объекта незавершенного строительства (при отсутствии адреса) в структурированном в соответствии с федеральной информационной адресной системой виде	Российская Федерация, Республика Мордовия, Чамзинский р-н, Чамзинка рп, Советская ул, д 68
5.2.	Дополнительные сведения о местоположении	—
6.	Иные сведения	—

3. Пояснения к сведениям об объекте недвижимости с кадастровым номером 13:22:0114002:2806 :

1.	—
----	---

1. Сведения о характерных точках контура объекта недвижимости с кадастровым номером 13:22:0114002:2807 :

Система координат	—	Зона №	—
-------------------	---	--------	---

Обозначение характерных точек границ	Содержатся в Едином государственном реестре недвижимости			Определены в ходе выполнения комплексных кадастровых работ			Метод определения координат	Формулы, примененные для расчета средней квадратической погрешности определения координат характерных точек (Mt), м, с подставленными в такие формулы значениями и итоговые (вычисленные) значения Mt, м
	координаты, м		Радиус, м	координаты, м		Радиус, м		
	X	Y	R	X	Y	R		
1	2	3	4	5	6	7	8	9
н25409 О	—	—	—	418 554,19	1 330 078,49	—	—	—
н25410 О	—	—	—	418 577,38	1 330 082,15	—		
н25411 О	—	—	—	418 575,70	1 330 092,78	—		
н25412 О	—	—	—	418 571,99	1 330 092,19	—		
н25413 О	—	—	—	418 572,44	1 330 089,36	—		
н25414 О	—	—	—	418 556,48	1 330 086,84	—		
н25415 О	—	—	—	418 555,96	1 330 090,15	—		

1	2	3	4	5	6	7	8	9
н25416 О	—	—	—	418 552,44	1 330 089,60	—	—	—
н25409 О	—	—	—	418 554,19	1 330 078,49	—		

2. Сведения о характеристиках объекта недвижимости с кадастровым номером 13:22:0114002:2807 :

№ п/п	Наименование характеристики	Значение характеристики
1	2	3
1.	Вид объекта недвижимости	Здание
2.	Ранее присвоенный государственный учетный номер (инвентарный) здания, сооружения, объекта незавершенного строительства	—
3.	Кадастровый номер земельного участка (земельных участков), в границах которого (которых) расположены здание, сооружение, объект незавершенного строительства	13:22:0114002:5747, 13:22:0114002:834
4.	Уникальный учетный номер кадастрового квартала, в границах которого расположены здание, сооружение, объект незавершенного строительства	13:22:0114002
5.	Адрес здания, сооружения, объекта незавершенного строительства	—
5.1.	Сведения о местоположении здания, сооружения, объекта незавершенного строительства (при отсутствии адреса) в структурированном в соответствии с федеральной информационной адресной системой виде	Российская Федерация, Республика Мордовия, Чамзинский р-н, Чамзинка рп, Советская ул, д 70
5.2.	Дополнительные сведения о местоположении	—
6.	Иные сведения	—

3. Пояснения к сведениям об объекте недвижимости с кадастровым номером 13:22:0114002:2807 :

1.	—
----	---

1	2	3
3.	Кадастровый номер земельного участка (земельных участков), в границах которого (которых) расположены здание, сооружение, объект незавершенного строительства	13:22:0114002:231
4.	Уникальный учетный номер кадастрового квартала, в границах которого расположены здание, сооружение, объект незавершенного строительства	13:22:0114002
5.	Адрес здания, сооружения, объекта незавершенного строительства	—
5.1.	Сведения о местоположении здания, сооружения, объекта незавершенного строительства (при отсутствии адреса) в структурированном в соответствии с федеральной информационной адресной системой виде	Российская Федерация, Республика Мордовия, Чамзинский р-н, Чамзинка рп, Советская ул, д 46а
5.2.	Дополнительные сведения о местоположении	—
6.	Иные сведения	—

3. Пояснения к сведениям об объекте недвижимости с кадастровым номером 13:22:0114002:2817 :

1.	—
----	---

1. Сведения о характерных точках контура объекта недвижимости с кадастровым номером 13:22:0114002:2818 :

Система координат — Зона № —

Обозначение характерных точек границ	Содержатся в Едином государственном реестре недвижимости			Определены в ходе выполнения комплексных кадастровых работ			Метод определения координат	Формулы, примененные для расчета средней квадратической погрешности определения координат характерных точек (Mt), м, с подставленными в такие формулы значениями и итоговые (вычисленные) значения Mt, м
	координаты, м		Радиус, м	координаты, м		Радиус, м		
	X	Y	R	X	Y	R		
1	2	3	4	5	6	7	8	9
н25283 О	—	—	—	418 178,13	1 330 120,28	—	—	—
н25284 О	—	—	—	418 168,09	1 330 120,95	—		
н25285 О	—	—	—	418 167,28	1 330 108,85	—		
н25287 О	—	—	—	418 180,08	1 330 108,00	—		

1	2	3	4	5	6	7	8	9
н25288 О	—	—	—	418 180,49	1 330 114,22	—	—	—
н25289 О	—	—	—	418 177,74	1 330 114,40	—		
н25283 О	—	—	—	418 178,13	1 330 120,28	—		

2. Сведения о характеристиках объекта недвижимости с кадастровым номером 13:22:0114002:2818 :

№ п/п	Наименование характеристики	Значение характеристики
1	2	3
1.	Вид объекта недвижимости	Здание
2.	Ранее присвоенный государственный учетный номер (инвентарный) здания, сооружения, объекта незавершенного строительства	—
3.	Кадастровый номер земельного участка (земельных участков), в границах которого (которых) расположены здание, сооружение, объект незавершенного строительства	13:22:0114002:230
4.	Уникальный учетный номер кадастрового квартала, в границах которого расположены здание, сооружение, объект незавершенного строительства	13:22:0114002
5.	Адрес здания, сооружения, объекта незавершенного строительства	—
5.1.	Сведения о местоположении здания, сооружения, объекта незавершенного строительства (при отсутствии адреса) в структурированном в соответствии с федеральной информационной адресной системой виде	Российская Федерация, Республика Мордовия, Чамзинский р-н, Чамзинка рп, Советская ул, д 48а
5.2.	Дополнительные сведения о местоположении	—
6.	Иные сведения	—

3. Пояснения к сведениям об объекте недвижимости с кадастровым номером 13:22:0114002:2818 :

1.	—
----	---

1. Сведения о характерных точках контура объекта недвижимости с кадастровым номером 13:22:0114002:2796 :

Система координат _____							Зона № _____	
Обозначение характерных точек границ	Содержатся в Едином государственном реестре недвижимости			Определены в ходе выполнения комплексных кадастровых работ			Метод определения координат	Формулы, примененные для расчета средней квадратической погрешности определения координат характерных точек (Mt), м, с подставленными в такие формулы значениями и итоговые (вычисленные) значения Mt, м
	координаты, м		Радиус, м	координаты, м		Радиус, м		
	X	Y	R	X	Y	R		
1	2	3	4	5	6	7	8	9
н25439 О	—	—	—	418 170,54	1 330 153,14	—	—	—
н25440 О	—	—	—	418 170,75	1 330 155,32	—		
н25441 О	—	—	—	418 172,48	1 330 155,16	—		
н25442 О	—	—	—	418 173,05	1 330 161,33	—		
н25443 О	—	—	—	418 163,08	1 330 162,26	—		
н25444 О	—	—	—	418 162,33	1 330 154,15	—		
н25439 О	—	—	—	418 170,54	1 330 153,14	—		

2. Сведения о характеристиках объекта недвижимости с кадастровым номером 13:22:0114002:2796 :

№ п/п	Наименование характеристики	Значение характеристики
1	2	3
1.	Вид объекта недвижимости	Здание
2.	Ранее присвоенный государственный учетный номер (инвентарный) здания, сооружения, объекта незавершенного строительства	—
3.	Кадастровый номер земельного участка (земельных участков), в границах которого (которых) расположены здание, сооружение, объект незавершенного строительства	13:22:0114002:5777

1	2	3
4.	Уникальный учетный номер кадастрового квартала, в границах которого расположены здание, сооружение, объект незавершенного строительства	13:22:0114002
5.	Адрес здания, сооружения, объекта незавершенного строительства	—
5.1.	Сведения о местоположении здания, сооружения, объекта незавершенного строительства (при отсутствии адреса) в структурированном в соответствии с федеральной информационной адресной системой виде	Российская Федерация, Республика Мордовия, Чамзинский р-н, Чамзинка рп, Советская ул, д 42
5.2.	Дополнительные сведения о местоположении	—
6.	Иные сведения	—

3. Пояснения к сведениям об объекте недвижимости с кадастровым номером 13:22:0114002:2796 :

1. —

1. Сведения о характерных точках контура объекта недвижимости с кадастровым номером 13:22:0114002:5293 :

Система координат — Зона № —

Обозначение характерных точек границ	Содержатся в Едином государственном реестре недвижимости			Определены в ходе выполнения комплексных кадастровых работ			Метод определения координат	Формулы, примененные для расчета средней квадратической погрешности определения координат характерных точек (Mt), м, с подставленными в такие формулы значениями и итоговые (вычисленные) значения Mt, м
	координаты, м		Радиус, м	координаты, м		Радиус, м		
	X	Y	R	X	Y	R		
1	2	3	4	5	6	7	8	9
н25445 О	—	—	—	418 318,68	1 329 724,24	—	—	—
н25446 О	—	—	—	418 317,81	1 329 718,26	—		
н25447 О	—	—	—	418 326,80	1 329 716,95	—		
н25448 О	—	—	—	418 327,67	1 329 722,93	—		
н25445 О	—	—	—	418 318,68	1 329 724,24	—		

2. Сведения о характеристиках объекта недвижимости с кадастровым номером 13:22:0114002:5293 :

№ п/п	Наименование характеристики	Значение характеристики
1	2	3
1.	Вид объекта недвижимости	Здание
2.	Ранее присвоенный государственный учетный номер (инвентарный) здания, сооружения, объекта незавершенного строительства	—
3.	Кадастровый номер земельного участка (земельных участков), в границах которого (которых) расположены здание, сооружение, объект незавершенного строительства	13:22:0114002:1285
4.	Уникальный учетный номер кадастрового квартала, в границах которого расположены здание, сооружение, объект незавершенного строительства	13:22:0114002
5.	Адрес здания, сооружения, объекта незавершенного строительства	—
5.1.	Сведения о местоположении здания, сооружения, объекта незавершенного строительства (при отсутствии адреса) в структурированном в соответствии с федеральной информационной адресной системой виде	Российская Федерация, Республика Мордовия, Чамзинский р-н, Чамзинка рп, Советская ул, д 69 А
5.2.	Дополнительные сведения о местоположении	—
6.	Иные сведения	—

3. Пояснения к сведениям об объекте недвижимости с кадастровым номером 13:22:0114002:5293 :

1.	—
----	---

1. Сведения о характерных точках контура объекта недвижимости с кадастровым номером 13:22:0114002:5294 :

Система координат							Зона №	
Обозначение характерных точек границ	Содержатся в Едином государственном реестре недвижимости			Определены в ходе выполнения комплексных кадастровых работ			Метод определения координат	Формулы, примененные для расчета средней квадратической погрешности определения координат характерных точек (Mt), м, с подставленными в такие формулы значениями и итоговые (вычисленные) значения Mt, м
	координаты, м		Радиус, м	координаты, м		Радиус, м		
	X	Y	R	X	Y	R		
1	2	3	4	5	6	7	8	9
н25449 О	—	—	—	418 323,44	1 329 758,64	—	—	—

1	2	3	4	5	6	7	8	9
н25450 О	—	—	—	418 321,34	1 329 742,76	—	—	—
н25451 О	—	—	—	418 355,11	1 329 738,71	—		
н25452 О	—	—	—	418 356,34	1 329 748,96	—		
н25453 О	—	—	—	418 347,16	1 329 750,06	—		
н25454 О	—	—	—	418 347,80	1 329 755,42	—		
н25449 О	—	—	—	418 323,44	1 329 758,64	—		

2. Сведения о характеристиках объекта недвижимости с кадастровым номером 13:22:0114002:5294 :

№ п/п	Наименование характеристики	Значение характеристики
1	2	3
1.	Вид объекта недвижимости	Здание
2.	Ранее присвоенный государственный учетный номер (инвентарный) здания, сооружения, объекта незавершенного строительства	—
3.	Кадастровый номер земельного участка (земельных участков), в границах которого (которых) расположены здание, сооружение, объект незавершенного строительства	13:22:0114002:1285
4.	Уникальный учетный номер кадастрового квартала, в границах которого расположены здание, сооружение, объект незавершенного строительства	13:22:0114002
5.	Адрес здания, сооружения, объекта незавершенного строительства	—
5.1.	Сведения о местоположении здания, сооружения, объекта незавершенного строительства (при отсутствии адреса) в структурированном в соответствии с федеральной информационной адресной системой виде	Российская Федерация, Республика Мордовия, Чамзинский р-н, Чамзинка рп, Советская ул, д 69 А
5.2.	Дополнительные сведения о местоположении	—
6.	Иные сведения	—

3. Пояснения к сведениям об объекте недвижимости с кадастровым номером 13:22:0114002:5294 :

1.	—
----	---

1. Сведения о характерных точках контура объекта недвижимости с кадастровым номером							13:22:0114002:2238	
Система координат						Зона №		
Обозначение характерных точек границ	Содержатся в Едином государственном реестре недвижимости			Определены в ходе выполнения комплексных кадастровых работ			Метод определения координат	Формулы, примененные для расчета средней квадратической погрешности определения координат характерных точек (Mt), м, с подставленными в такие формулы значениями и итоговые (вычисленные) значения Mt, м
	координаты, м		Радиус, м	координаты, м		Радиус, м		
	X	Y	R	X	Y	R		
1	2	3	4	5	6	7	8	9
н25457 О	—	—	—	417 749,53	1 330 389,79	—	—	—
н25458 О	—	—	—	417 754,08	1 330 378,35	—		
н25459 О	—	—	—	417 760,94	1 330 381,08	—		
н25460 О	—	—	—	417 761,40	1 330 379,92	—		
н25461 О	—	—	—	417 770,26	1 330 383,66	—		
н25462 О	—	—	—	417 769,79	1 330 384,78	—		
н25463 О	—	—	—	417 776,07	1 330 387,42	—		
н25464 О	—	—	—	417 776,53	1 330 386,32	—		
н25465 О	—	—	—	417 785,31	1 330 389,99	—		
н25466 О	—	—	—	417 784,85	1 330 391,09	—		
н25467 О	—	—	—	417 791,60	1 330 393,91	—		
н25468 О	—	—	—	417 792,05	1 330 392,82	—		
н25469 О	—	—	—	417 800,61	1 330 396,81	—		

1	2	3	4	5	6	7	8	9
Н25470 О	—	—	—	417 795,38	1 330 408,03	—		
Н25471 О	—	—	—	417 788,84	1 330 405,42	—		
Н25472 О	—	—	—	417 788,02	1 330 407,12	—		
Н25473 О	—	—	—	417 784,91	1 330 405,62	—		
Н25474 О	—	—	—	417 785,01	1 330 405,42	—		
Н25475 О	—	—	—	417 778,95	1 330 402,61	—		
Н25476 О	—	—	—	417 779,51	1 330 400,99	—		
Н25477 О	—	—	—	417 773,62	1 330 398,56	—		
Н25478 О	—	—	—	417 772,95	1 330 400,18	—	—	—
Н25479 О	—	—	—	417 769,58	1 330 398,79	—		
Н25480 О	—	—	—	417 769,65	1 330 398,58	—		
Н25481 О	—	—	—	417 763,57	1 330 395,92	—		
Н25482 О	—	—	—	417 764,25	1 330 394,36	—		
Н25483 О	—	—	—	417 758,58	1 330 391,89	—		
Н25484 О	—	—	—	417 757,80	1 330 393,68	—		
Н25485 О	—	—	—	417 754,65	1 330 392,31	—		
Н25486 О	—	—	—	417 754,83	1 330 391,90	—		

1	2	3	4	5	6	7	8	9
н25566 О	—	—	—	417 899,08	1 330 322,55	—		
н25567 О	—	—	—	417 896,46	1 330 310,67	—		
н25568 О	—	—	—	417 905,69	1 330 308,49	—		
н25569 О	—	—	—	417 906,93	1 330 313,74	—		
н25570 О	—	—	—	417 907,94	1 330 313,50	—		
н25571 О	—	—	—	417 908,55	1 330 316,08	—		
н25572 О	—	—	—	417 906,65	1 330 316,53	—		
н25573 О	—	—	—	417 907,63	1 330 320,66	—		
н25566 О	—	—	—	417 899,08	1 330 322,55	—		
н25566 О	—	—	—	417 899,08	1 330 322,55	—		

2. Сведения о характеристиках объекта недвижимости с кадастровым номером 13:22:0114002:2109 :

№ п/п	Наименование характеристики	Значение характеристики
1	2	3
1.	Вид объекта недвижимости	Здание
2.	Ранее присвоенный государственный учетный номер (инвентарный) здания, сооружения, объекта незавершенного строительства	—
3.	Кадастровый номер земельного участка (земельных участков), в границах которого (которых) расположены здание, сооружение, объект незавершенного строительства	13:22:0114002:355
4.	Уникальный учетный номер кадастрового квартала, в границах которого расположены здание, сооружение, объект незавершенного строительства	13:22:0114002

1	2	3
5.	Адрес здания, сооружения, объекта незавершенного строительства	—
5.1.	Сведения о местоположении здания, сооружения, объекта незавершенного строительства (при отсутствии адреса) в структурированном в соответствии с федеральной информационной адресной системой виде	Российская Федерация, Республика Мордовия, Чамзинский р-н, Чамзинка рп, Дальняя ул, д 15
5.2.	Дополнительные сведения о местоположении	—
6.	Иные сведения	—

3. Пояснения к сведениям об объекте недвижимости с кадастровым номером 13:22:0114002:2109 :

1.	—
----	---

1. Сведения о характерных точках контура объекта недвижимости с кадастровым номером 13:22:0114002:2173 :

Система координат	—	Зона №	—
-------------------	---	--------	---

Обозначение характерных точек границ	Содержатся в Едином государственном реестре недвижимости			Определены в ходе выполнения комплексных кадастровых работ			Метод определения координат	Формулы, примененные для расчета средней квадратической погрешности определения координат характерных точек (Mt), м, с подставленными в такие формулы значениями и итоговые (вычисленные) значения Mt, м
	координаты, м		Радиус, м	координаты, м		Радиус, м		
	X	Y	R	X	Y	R		
1	2	3	4	5	6	7	8	9
н25685 О	—	—	—	418 207,25	1 330 259,92	—	—	—
н25686 О	—	—	—	418 204,60	1 330 247,51	—		
н25687 О	—	—	—	418 225,57	1 330 243,03	—		
н25688 О	—	—	—	418 228,22	1 330 255,44	—		
н25685 О	—	—	—	418 207,25	1 330 259,92	—		

2. Сведения о характеристиках объекта недвижимости с кадастровым номером 13:22:0114002:2173 :

№ п/п	Наименование характеристики	Значение характеристики
1	2	3
1.	Вид объекта недвижимости	Здание

1	2	3
2.	Ранее присвоенный государственный учетный номер (инвентарный) здания, сооружения, объекта незавершенного строительства	—
3.	Кадастровый номер земельного участка (земельных участков), в границах которого (которых) расположены здание, сооружение, объект незавершенного строительства	13:22:0114002:129
4.	Уникальный учетный номер кадастрового квартала, в границах которого расположены здание, сооружение, объект незавершенного строительства	13:22:0114002
5.	Адрес здания, сооружения, объекта незавершенного строительства	—
5.1.	Сведения о местоположении здания, сооружения, объекта незавершенного строительства (при отсутствии адреса) в структурированном в соответствии с федеральной информационной адресной системой виде	Российская Федерация, Республика Мордовия, Чамзинский р-н, Чамзинка рп, Дальняя ул, д 41
5.2.	Дополнительные сведения о местоположении	—
6.	Иные сведения	—

3. Пояснения к сведениям об объекте недвижимости с кадастровым номером 13:22:0114002:2173 :

1.	—
----	---

1. Сведения о характерных точках контура объекта недвижимости с кадастровым номером 13:22:0114002:2188 :

Система координат		—		Зона №			—	
Обозначение характерных точек границ	Содержатся в Едином государственном реестре недвижимости			Определены в ходе выполнения комплексных кадастровых работ			Метод определения координат	Формулы, примененные для расчета средней квадратической погрешности определения координат характерных точек (Mt), м, с подставленными в такие формулы значениями и итоговые (вычисленные) значения Mt, м
	координаты, м		Радиус, м	координаты, м		Радиус, м		
	X	Y	R	X	Y	R		
1	2	3	4	5	6	7	8	9
н25668 О	—	—	—	418 176,75	1 330 265,34	—	—	—
н25669 О	—	—	—	418 175,22	1 330 255,60	—		
н25670 О	—	—	—	418 188,42	1 330 253,40	—		

1	2	3	4	5	6	7	8	9
н25671 О	—	—	—	418 189,07	1 330 257,29	—	—	—
н25672 О	—	—	—	418 190,46	1 330 257,06	—		
н25673 О	—	—	—	418 190,93	1 330 259,87	—		
н25674 О	—	—	—	418 189,45	1 330 260,12	—		
н25675 О	—	—	—	418 189,95	1 330 263,11	—		
н25668 О	—	—	—	418 176,75	1 330 265,34	—		

2. Сведения о характеристиках объекта недвижимости с кадастровым номером 13:22:0114002:2188 :

№ п/п	Наименование характеристики	Значение характеристики
1	2	3
1.	Вид объекта недвижимости	Здание
2.	Ранее присвоенный государственный учетный номер (инвентарный) здания, сооружения, объекта незавершенного строительства	—
3.	Кадастровый номер земельного участка (земельных участков), в границах которого (которых) расположены здание, сооружение, объект незавершенного строительства	13:22:0114002:377
4.	Уникальный учетный номер кадастрового квартала, в границах которого расположены здание, сооружение, объект незавершенного строительства	13:22:0114002
5.	Адрес здания, сооружения, объекта незавершенного строительства	—
5.1.	Сведения о местоположении здания, сооружения, объекта незавершенного строительства (при отсутствии адреса) в структурированном в соответствии с федеральной информационной адресной системой виде	Российская Федерация, Республика Мордовия, Чамзинский р-н, Чамзинка рп, Дальняя ул, д 39
5.2.	Дополнительные сведения о местоположении	—
6.	Иные сведения	—

3. Пояснения к сведениям об объекте недвижимости с кадастровым номером 13:22:0114002:2188 :

1.	—
----	---

1	2	3
5.	Адрес здания, сооружения, объекта незавершенного строительства	—
5.1.	Сведения о местоположении здания, сооружения, объекта незавершенного строительства (при отсутствии адреса) в структурированном в соответствии с федеральной информационной адресной системой виде	Российская Федерация, Республика Мордовия, Чамзинский р-н, Чамзинка рп, Дальняя ул, д 17
5.2.	Дополнительные сведения о местоположении	—
6.	Иные сведения	—

3. Пояснения к сведениям об объекте недвижимости с кадастровым номером 13:22:0114002:2216 :

1.	—
----	---

1. Сведения о характерных точках контура объекта недвижимости с кадастровым номером 13:22:0114002:2218 :

Система координат	—	Зона №	—
-------------------	---	--------	---

Обозначение характерных точек границ	Содержатся в Едином государственном реестре недвижимости			Определены в ходе выполнения комплексных кадастровых работ			Метод определения координат	Формулы, примененные для расчета средней квадратической погрешности определения координат характерных точек (Mt), м, с подставленными в такие формулы значениями и итоговые (вычисленные) значения Mt, м
	координаты, м		Радиус, м	координаты, м		Радиус, м		
	X	Y	R	X	Y	R		
1	2	3	4	5	6	7	8	9
н25590 О	—	—	—	417 961,71	1 330 310,43	—	—	—
н25591 О	—	—	—	417 959,64	1 330 299,35	—		
н25592 О	—	—	—	417 968,72	1 330 297,77	—		
н25593 О	—	—	—	417 970,16	1 330 305,52	—		
н25594 О	—	—	—	417 968,39	1 330 305,85	—		
н25595 О	—	—	—	417 968,99	1 330 309,07	—		
н25590 О	—	—	—	417 961,71	1 330 310,43	—		

2. Сведения о характеристиках объекта недвижимости с кадастровым номером 13:22:0114002:2218 :

№ п/п	Наименование характеристики	Значение характеристики
1	2	3
1.	Вид объекта недвижимости	Здание
2.	Ранее присвоенный государственный учетный номер (инвентарный) здания, сооружения, объекта незавершенного строительства	—
3.	Кадастровый номер земельного участка (земельных участков), в границах которого (которых) расположены здание, сооружение, объект незавершенного строительства	13:22:0114002:361
4.	Уникальный учетный номер кадастрового квартала, в границах которого расположены здание, сооружение, объект незавершенного строительства	13:22:0114002
5.	Адрес здания, сооружения, объекта незавершенного строительства	—
5.1.	Сведения о местоположении здания, сооружения, объекта незавершенного строительства (при отсутствии адреса) в структурированном в соответствии с федеральной информационной адресной системой виде	Российская Федерация, Республика Мордовия, Чамзинский р-н, Чамзинка рп, Дальняя ул, д 21
5.2.	Дополнительные сведения о местоположении	—
6.	Иные сведения	—

3. Пояснения к сведениям об объекте недвижимости с кадастровым номером 13:22:0114002:2218 :

1.	—
----	---

1. Сведения о характерных точках контура объекта недвижимости с кадастровым номером 13:22:0114002:2221 :

Система координат		Зона №						
—		—						
Обозначение характерных точек границ	Содержатся в Едином государственном реестре недвижимости			Определены в ходе выполнения комплексных кадастровых работ			Метод определения координат	Формулы, примененные для расчета средней квадратической погрешности определения координат характерных точек (Mt), м, с подставленными в такие формулы значениями и итоговые (вычисленные) значения Mt, м
	координаты, м		Радиус, м	координаты, м		Радиус, м		
	X	Y	R	X	Y	R		
1	2	3	4	5	6	7	8	9
н25606 О	—	—	—	418 006,93	1 330 301,12	—	—	—

1	2	3	4	5	6	7	8	9
н25607 О	—	—	—	418 003,98	1 330 287,13	—	—	—
н25608 О	—	—	—	418 009,09	1 330 286,05	—		
н25609 О	—	—	—	418 008,79	1 330 284,65	—		
н25610 О	—	—	—	418 010,78	1 330 284,14	—		
н25611 О	—	—	—	418 011,60	1 330 287,57	—		
н25612 О	—	—	—	418 013,34	1 330 287,15	—		
н25613 О	—	—	—	418 013,92	1 330 289,57	—		
н25614 О	—	—	—	418 012,18	1 330 289,99	—		
н25615 О	—	—	—	418 014,48	1 330 299,53	—		
н25606 О	—	—	—	418 006,93	1 330 301,12	—		

2. Сведения о характеристиках объекта недвижимости с кадастровым номером 13:22:0114002:2221 :

№ п/п	Наименование характеристики	Значение характеристики
1	2	3
1.	Вид объекта недвижимости	Здание
2.	Ранее присвоенный государственный учетный номер (инвентарный) здания, сооружения, объекта незавершенного строительства	—
3.	Кадастровый номер земельного участка (земельных участков), в границах которого (которых) расположены здание, сооружение, объект незавершенного строительства	13:22:0114002:186
4.	Уникальный учетный номер кадастрового квартала, в границах которого расположены здание, сооружение, объект незавершенного строительства	13:22:0114002

1	2	3
5.	Адрес здания, сооружения, объекта незавершенного строительства	—
5.1.	Сведения о местоположении здания, сооружения, объекта незавершенного строительства (при отсутствии адреса) в структурированном в соответствии с федеральной информационной адресной системой виде	Российская Федерация, Республика Мордовия, Чамзинский р-н, Чамзинка рп, Дальняя ул, д 25
5.2.	Дополнительные сведения о местоположении	—
6.	Иные сведения	—

3. Пояснения к сведениям об объекте недвижимости с кадастровым номером 13:22:0114002:2221 :

1.	—
----	---

1. Сведения о характерных точках контура объекта недвижимости с кадастровым номером 13:22:0114002:2223 :

Система координат	—	Зона №	—
-------------------	---	--------	---

Обозначение характерных точек границ	Содержатся в Едином государственном реестре недвижимости			Определены в ходе выполнения комплексных кадастровых работ			Метод определения координат	Формулы, примененные для расчета средней квадратической погрешности определения координат характерных точек (Mt), м, с подставленными в такие формулы значениями и итоговые (вычисленные) значения Mt, м
	координаты, м		Радиус, м	координаты, м		Радиус, м		
	X	Y	R	X	Y	R		
1	2	3	4	5	6	7	8	9
н25616 О	—	—	—	418 038,48	1 330 278,43	—	—	—
н25617 О	—	—	—	418 040,34	1 330 286,40	—		
н25618 О	—	—	—	418 034,00	1 330 287,88	—		
н25619 О	—	—	—	418 035,69	1 330 295,11	—		
н25620 О	—	—	—	418 028,40	1 330 296,81	—		
н25621 О	—	—	—	418 026,72	1 330 289,60	—		
н25622 О	—	—	—	418 024,45	1 330 290,14	—		

1	2	3	4	5	6	7	8	9
н25623 О	—	—	—	418 022,55	1 330 282,15	—	—	—
н25616 О	—	—	—	418 038,48	1 330 278,43	—		

2. Сведения о характеристиках объекта недвижимости с кадастровым номером 13:22:0114002:2223 :

№ п/п	Наименование характеристики	Значение характеристики
1	2	3
1.	Вид объекта недвижимости	Здание
2.	Ранее присвоенный государственный учетный номер (инвентарный) здания, сооружения, объекта незавершенного строительства	—
3.	Кадастровый номер земельного участка (земельных участков), в границах которого (которых) расположены здание, сооружение, объект незавершенного строительства	13:22:0114002:5839, 13:22:0114002:5840
4.	Уникальный учетный номер кадастрового квартала, в границах которого расположены здание, сооружение, объект незавершенного строительства	13:22:0114002
5.	Адрес здания, сооружения, объекта незавершенного строительства	—
5.1.	Сведения о местоположении здания, сооружения, объекта незавершенного строительства (при отсутствии адреса) в структурированном в соответствии с федеральной информационной адресной системой виде	Российская Федерация, Республика Мордовия, Чамзинский р-н, Чамзинка рп, Дальняя ул, д 27
5.2.	Дополнительные сведения о местоположении	—
6.	Иные сведения	—

3. Пояснения к сведениям об объекте недвижимости с кадастровым номером 13:22:0114002:2223 :

1.	—
----	---

1	2	3
5.	Адрес здания, сооружения, объекта незавершенного строительства	—
5.1.	Сведения о местоположении здания, сооружения, объекта незавершенного строительства (при отсутствии адреса) в структурированном в соответствии с федеральной информационной адресной системой виде	Российская Федерация, Республика Мордовия, Чамзинский р-н, Чамзинка рп, Дальняя ул, д 31
5.2.	Дополнительные сведения о местоположении	—
6.	Иные сведения	—

3. Пояснения к сведениям об объекте недвижимости с кадастровым номером 13:22:0114002:2224 :

1.	—
----	---

1. Сведения о характерных точках контура объекта недвижимости с кадастровым номером 13:22:0114002:2232 :

Система координат	—	Зона №	—
-------------------	---	--------	---

Обозначение характерных точек границ	Содержатся в Едином государственном реестре недвижимости			Определены в ходе выполнения комплексных кадастровых работ			Метод определения координат	Формулы, примененные для расчета средней квадратической погрешности определения координат характерных точек (Mt), м, с подставленными в такие формулы значениями и итоговые (вычисленные) значения Mt, м
	координаты, м		Радиус, м	координаты, м		Радиус, м		
	X	Y	R	X	Y	R		
1	2	3	4	5	6	7	8	9
н25634 О	—	—	—	418 104,29	1 330 280,26	—	—	—
н25635 О	—	—	—	418 097,49	1 330 282,02	—		
н25636 О	—	—	—	418 095,20	1 330 273,17	—		
н25637 О	—	—	—	418 097,82	1 330 272,44	—		
н25638 О	—	—	—	418 097,38	1 330 270,87	—		
н25639 О	—	—	—	418 101,56	1 330 269,70	—		
н25634 О	—	—	—	418 104,29	1 330 280,26	—		

2. Сведения о характеристиках объекта недвижимости с кадастровым номером 13:22:0114002:2232 :

№ п/п	Наименование характеристики	Значение характеристики
1	2	3
1.	Вид объекта недвижимости	Здание
2.	Ранее присвоенный государственный учетный номер (инвентарный) здания, сооружения, объекта незавершенного строительства	—
3.	Кадастровый номер земельного участка (земельных участков), в границах которого (которых) расположены здание, сооружение, объект незавершенного строительства	13:22:0114002:371
4.	Уникальный учетный номер кадастрового квартала, в границах которого расположены здание, сооружение, объект незавершенного строительства	13:22:0114002
5.	Адрес здания, сооружения, объекта незавершенного строительства	—
5.1.	Сведения о местоположении здания, сооружения, объекта незавершенного строительства (при отсутствии адреса) в структурированном в соответствии с федеральной информационной адресной системой виде	Российская Федерация, Республика Мордовия, Чамзинский р-н, Чамзинка рп, Дальняя ул, д 33
5.2.	Дополнительные сведения о местоположении	—
6.	Иные сведения	—

3. Пояснения к сведениям об объекте недвижимости с кадастровым номером 13:22:0114002:2232 :

1.	—
----	---

1. Сведения о характерных точках контура объекта недвижимости с кадастровым номером 13:22:0114002:2235 :

Система координат		Зона №						
—		—						
Обозначение характерных точек границ	Содержатся в Едином государственном реестре недвижимости			Определены в ходе выполнения комплексных кадастровых работ			Метод определения координат	Формулы, примененные для расчета средней квадратической погрешности определения координат характерных точек (Mt), м, с подставленными в такие формулы значениями и итоговые (вычисленные) значения Mt, м
	координаты, м		Радиус, м	координаты, м		Радиус, м		
	X	Y	R	X	Y	R		
1	2	3	4	5	6	7	8	9
н25660 О	—	—	—	418 149,00	1 330 271,24	—	—	—

1	2	3	4	5	6	7	8	9
н25661 О	—	—	—	418 146,67	1 330 260,65	—	—	—
н25662 О	—	—	—	418 154,63	1 330 258,90	—		
н25663 О	—	—	—	418 156,96	1 330 269,49	—		
н25660 О	—	—	—	418 149,00	1 330 271,24	—		

2. Сведения о характеристиках объекта недвижимости с кадастровым номером 13:22:0114002:2235 :

№ п/п	Наименование характеристики	Значение характеристики
1	2	3
1.	Вид объекта недвижимости	Здание
2.	Ранее присвоенный государственный учетный номер (инвентарный) здания, сооружения, объекта незавершенного строительства	—
3.	Кадастровый номер земельного участка (земельных участков), в границах которого (которых) расположены здание, сооружение, объект незавершенного строительства	13:22:0114002:375
4.	Уникальный учетный номер кадастрового квартала, в границах которого расположены здание, сооружение, объект незавершенного строительства	13:22:0114002
5.	Адрес здания, сооружения, объекта незавершенного строительства	—
5.1.	Сведения о местоположении здания, сооружения, объекта незавершенного строительства (при отсутствии адреса) в структурированном в соответствии с федеральной информационной адресной системой виде	Российская Федерация, Республика Мордовия, Чамзинский р-н, Чамзинка рп, Дальняя ул, д 37
5.2.	Дополнительные сведения о местоположении	—
6.	Иные сведения	—

3. Пояснения к сведениям об объекте недвижимости с кадастровым номером 13:22:0114002:2235 :

1.	—
----	---

1	2	3
2.	Ранее присвоенный государственный учетный номер (инвентарный) здания, сооружения, объекта незавершенного строительства	—
3.	Кадастровый номер земельного участка (земельных участков), в границах которого (которых) расположены здание, сооружение, объект незавершенного строительства	13:22:0114002:363
4.	Уникальный учетный номер кадастрового квартала, в границах которого расположены здание, сооружение, объект незавершенного строительства	13:22:0114002
5.	Адрес здания, сооружения, объекта незавершенного строительства	—
5.1.	Сведения о местоположении здания, сооружения, объекта незавершенного строительства (при отсутствии адреса) в структурированном в соответствии с федеральной информационной адресной системой виде	Российская Федерация, Республика Мордовия, Чамзинский р-н, Чамзинка рп, Дальняя ул, д 234
5.2.	Дополнительные сведения о местоположении	—
6.	Иные сведения	—

3. Пояснения к сведениям об объекте недвижимости с кадастровым номером 13:22:0114002:2237 :

1.	—
----	---

1. Сведения о характерных точках контура объекта недвижимости с кадастровым номером 13:22:0114002:2771 :

Система координат		—					Зона №		—	
Обозначение характерных точек границ	Содержатся в Едином государственном реестре недвижимости			Определены в ходе выполнения комплексных кадастровых работ			Метод определения координат	Формулы, примененные для расчета средней квадратической погрешности определения координат характерных точек (Mt), м, с подставленными в такие формулы значениями и итоговые (вычисленные) значения Mt, м		
	координаты, м		Радиус, м	координаты, м		Радиус, м				
	X	Y	R	X	Y	R				
1	2	3	4	5	6	7	8	9		
н25505 О	—	—	—	417 743,05	1 330 345,86	—	—	—		
н25506 О	—	—	—	417 744,38	1 330 353,35	—				
н25507 О	—	—	—	417 723,54	1 330 357,39	—				

1	2	3	4	5	6	7	8	9
н25508 О	—	—	—	417 722,09	1 330 349,92	—	—	—
н25505 О	—	—	—	417 743,05	1 330 345,86	—		

2. Сведения о характеристиках объекта недвижимости с кадастровым номером 13:22:0114002:2771 :

№ п/п	Наименование характеристики	Значение характеристики
1	2	3
1.	Вид объекта недвижимости	Здание
2.	Ранее присвоенный государственный учетный номер (инвентарный) здания, сооружения, объекта незавершенного строительства	—
3.	Кадастровый номер земельного участка (земельных участков), в границах которого (которых) расположены здание, сооружение, объект незавершенного строительства	13:22:0114002:196, 13:22:0114002:346
4.	Уникальный учетный номер кадастрового квартала, в границах которого расположены здание, сооружение, объект незавершенного строительства	13:22:0114002
5.	Адрес здания, сооружения, объекта незавершенного строительства	—
5.1.	Сведения о местоположении здания, сооружения, объекта незавершенного строительства (при отсутствии адреса) в структурированном в соответствии с федеральной информационной адресной системой виде	Российская Федерация, Республика Мордовия, Чамзинский р-н, Чамзинка рп, Дальняя ул, д 3
5.2.	Дополнительные сведения о местоположении	—
6.	Иные сведения	—

3. Пояснения к сведениям об объекте недвижимости с кадастровым номером 13:22:0114002:2771 :

1.	—
----	---

1	2	3
5.	Адрес здания, сооружения, объекта незавершенного строительства	—
5.1.	Сведения о местоположении здания, сооружения, объекта незавершенного строительства (при отсутствии адреса) в структурированном в соответствии с федеральной информационной адресной системой виде	Российская Федерация, Республика Мордовия, Чамзинский р-н, Чамзинка рп, Дальняя ул, д 7
5.2.	Дополнительные сведения о местоположении	—
6.	Иные сведения	—

3. Пояснения к сведениям об объекте недвижимости с кадастровым номером 13:22:0114002:2775 :

1.	—
----	---

1. Сведения о характерных точках контура объекта недвижимости с кадастровым номером 13:22:0114002:2776 :

Система координат	—	Зона №	—
-------------------	---	--------	---

Обозначение характерных точек границ	Содержатся в Едином государственном реестре недвижимости			Определены в ходе выполнения комплексных кадастровых работ			Метод определения координат	Формулы, примененные для расчета средней квадратической погрешности определения координат характерных точек (Mt), м, с подставленными в такие формулы значениями и итоговые (вычисленные) значения Mt, м
	координаты, м		Радиус, м	координаты, м		Радиус, м		
	X	Y	R	X	Y	R		
1	2	3	4	5	6	7	8	9
н25547 О	—	—	—	417 831,25	1 330 336,36	—	—	—
н25548 О	—	—	—	417 829,11	1 330 324,33	—		
н25549 О	—	—	—	417 837,86	1 330 322,77	—		
н25550 О	—	—	—	417 840,01	1 330 334,80	—		
н25547 О	—	—	—	417 831,25	1 330 336,36	—		

2. Сведения о характеристиках объекта недвижимости с кадастровым номером 13:22:0114002:2776 :

№ п/п	Наименование характеристики	Значение характеристики
1	2	3
1.	Вид объекта недвижимости	Здание

1	2	3
2.	Ранее присвоенный государственный учетный номер (инвентарный) здания, сооружения, объекта незавершенного строительства	—
3.	Кадастровый номер земельного участка (земельных участков), в границах которого (которых) расположены здание, сооружение, объект незавершенного строительства	13:22:0114002:97
4.	Уникальный учетный номер кадастрового квартала, в границах которого расположены здание, сооружение, объект незавершенного строительства	13:22:0114002
5.	Адрес здания, сооружения, объекта незавершенного строительства	—
5.1.	Сведения о местоположении здания, сооружения, объекта незавершенного строительства (при отсутствии адреса) в структурированном в соответствии с федеральной информационной адресной системой виде	Российская Федерация, Республика Мордовия, Чамзинский р-н, Чамзинка рп, Дальняя ул, д 9
5.2.	Дополнительные сведения о местоположении	—
6.	Иные сведения	—

3. Пояснения к сведениям об объекте недвижимости с кадастровым номером 13:22:0114002:2776 :

1.	—
----	---

1. Сведения о характерных точках контура объекта недвижимости с кадастровым номером 13:22:0114002:2777 :

Система координат		—		Зона №			—	
Обозначение характерных точек границ	Содержатся в Едином государственном реестре недвижимости			Определены в ходе выполнения комплексных кадастровых работ			Метод определения координат	Формулы, примененные для расчета средней квадратической погрешности определения координат характерных точек (Mt), м, с подставленными в такие формулы значениями и итоговые (вычисленные) значения Mt, м
	координаты, м		Радиус, м	координаты, м		Радиус, м		
	X	Y	R	X	Y	R		
1	2	3	4	5	6	7	8	9
н25551 О	—	—	—	417 854,15	1 330 331,64	—	—	—
н25552 О	—	—	—	417 851,94	1 330 320,51	—		
н25553 О	—	—	—	417 863,67	1 330 318,18	—		

1	2	3	4	5	6	7	8	9
н25554 О	—	—	—	417 865,88	1 330 329,31	—	—	—
н25551 О	—	—	—	417 854,15	1 330 331,64	—		

2. Сведения о характеристиках объекта недвижимости с кадастровым номером 13:22:0114002:2777 :

№ п/п	Наименование характеристики	Значение характеристики
1	2	3
1.	Вид объекта недвижимости	Здание
2.	Ранее присвоенный государственный учетный номер (инвентарный) здания, сооружения, объекта незавершенного строительства	—
3.	Кадастровый номер земельного участка (земельных участков), в границах которого (которых) расположены здание, сооружение, объект незавершенного строительства	13:22:0114002:351
4.	Уникальный учетный номер кадастрового квартала, в границах которого расположены здание, сооружение, объект незавершенного строительства	13:22:0114002
5.	Адрес здания, сооружения, объекта незавершенного строительства	—
5.1.	Сведения о местоположении здания, сооружения, объекта незавершенного строительства (при отсутствии адреса) в структурированном в соответствии с федеральной информационной адресной системой виде	Российская Федерация, Республика Мордовия, Чамзинский р-н, Чамзинка рп, Дальняя ул, д 11
5.2.	Дополнительные сведения о местоположении	—
6.	Иные сведения	—

3. Пояснения к сведениям об объекте недвижимости с кадастровым номером 13:22:0114002:2777 :

1.	—
----	---

1	2	3
5.	Адрес здания, сооружения, объекта незавершенного строительства	—
5.1.	Сведения о местоположении здания, сооружения, объекта незавершенного строительства (при отсутствии адреса) в структурированном в соответствии с федеральной информационной адресной системой виде	Российская Федерация, Республика Мордовия, Чамзинский р-н, Чамзинка рп, Дальняя ул, д 19
5.2.	Дополнительные сведения о местоположении	—
6.	Иные сведения	—

3. Пояснения к сведениям об объекте недвижимости с кадастровым номером 13:22:0114002:2781 :

1.	—
----	---

1. Сведения о характерных точках контура объекта недвижимости с кадастровым номером 13:22:0114002:5284 :

Система координат	—	Зона №	—
-------------------	---	--------	---

Обозначение характерных точек границ	Содержатся в Едином государственном реестре недвижимости			Определены в ходе выполнения комплексных кадастровых работ			Метод определения координат	Формулы, примененные для расчета средней квадратической погрешности определения координат характерных точек (Mt), м, с подставленными в такие формулы значениями и итоговые (вычисленные) значения Mt, м
	координаты, м		Радиус, м	координаты, м		Радиус, м		
	X	Y	R	X	Y	R		
1	2	3	4	5	6	7	8	9
н25654 О	—	—	—	418 121,25	1 330 277,49	—	—	—
н25655 О	—	—	—	418 119,32	1 330 269,05	—		
н25656 О	—	—	—	418 131,74	1 330 266,21	—		
н25657 О	—	—	—	418 133,67	1 330 274,65	—		
н25654 О	—	—	—	418 121,25	1 330 277,49	—		

2. Сведения о характеристиках объекта недвижимости с кадастровым номером 13:22:0114002:5284 :

№ п/п	Наименование характеристики	Значение характеристики
1	2	3
1.	Вид объекта недвижимости	Здание

1	2	3
2.	Ранее присвоенный государственный учетный номер (инвентарный) здания, сооружения, объекта незавершенного строительства	—
3.	Кадастровый номер земельного участка (земельных участков), в границах которого (которых) расположены здание, сооружение, объект незавершенного строительства	13:22:0114002:373
4.	Уникальный учетный номер кадастрового квартала, в границах которого расположены здание, сооружение, объект незавершенного строительства	13:22:0114002
5.	Адрес здания, сооружения, объекта незавершенного строительства	—
5.1.	Сведения о местоположении здания, сооружения, объекта незавершенного строительства (при отсутствии адреса) в структурированном в соответствии с федеральной информационной адресной системой виде	Российская Федерация, Республика Мордовия, Чамзинский р-н, Чамзинка рп, Дальняя ул, д 35
5.2.	Дополнительные сведения о местоположении	—
6.	Иные сведения	—

3. Пояснения к сведениям об объекте недвижимости с кадастровым номером 13:22:0114002:5284 :

1.	—
----	---

1. Сведения о характерных точках контура объекта недвижимости с кадастровым номером 13:22:0114002:5824 :

Система координат		—		Зона №			—	
Обозначение характерных точек границ	Содержатся в Едином государственном реестре недвижимости			Определены в ходе выполнения комплексных кадастровых работ			Метод определения координат	Формулы, примененные для расчета средней квадратической погрешности определения координат характерных точек (Mt), м, с подставленными в такие формулы значениями и итоговые (вычисленные) значения Mt, м
	координаты, м		Радиус, м	координаты, м		Радиус, м		
	X	Y	R	X	Y	R		
1	2	3	4	5	6	7	8	9
н25513 О	—	—	—	417 713,49	1 330 359,70	—	—	—
н25514 О	—	—	—	417 712,06	1 330 352,28	—		
н25515 О	—	—	—	417 718,32	1 330 351,07	—		

1	2	3	4	5	6	7	8	9
н25516 О	—	—	—	417 719,75	1 330 358,49	—	—	—
н25513 О	—	—	—	417 713,49	1 330 359,70	—		

2. Сведения о характеристиках объекта недвижимости с кадастровым номером 13:22:0114002:5824 :

№ п/п	Наименование характеристики	Значение характеристики
1	2	3
1.	Вид объекта недвижимости	Здание
2.	Ранее присвоенный государственный учетный номер (инвентарный) здания, сооружения, объекта незавершенного строительства	—
3.	Кадастровый номер земельного участка (земельных участков), в границах которого (которых) расположены здание, сооружение, объект незавершенного строительства	13:22:0114002:346
4.	Уникальный учетный номер кадастрового квартала, в границах которого расположены здание, сооружение, объект незавершенного строительства	13:22:0114002
5.	Адрес здания, сооружения, объекта незавершенного строительства	—
5.1.	Сведения о местоположении здания, сооружения, объекта незавершенного строительства (при отсутствии адреса) в структурированном в соответствии с федеральной информационной адресной системой виде	431700, Российская Федерация, Республика Мордовия, Чамзинский р-н, Чамзинка рп, Дальняя ул, д 3/1
5.2.	Дополнительные сведения о местоположении	—
6.	Иные сведения	—

3. Пояснения к сведениям об объекте недвижимости с кадастровым номером 13:22:0114002:5824 :

1.	—
----	---

1	2	3
5.	Адрес здания, сооружения, объекта незавершенного строительства	—
5.1.	Сведения о местоположении здания, сооружения, объекта незавершенного строительства (при отсутствии адреса) в структурированном в соответствии с федеральной информационной адресной системой виде	431700, Российская Федерация, Республика Мордовия, Чамзинский р-н, Чамзинка рп, Дальняя ул, д 3/1
5.2.	Дополнительные сведения о местоположении	—
6.	Иные сведения	—

3. Пояснения к сведениям об объекте недвижимости с кадастровым номером 13:22:0114002:5825 :

1.	—
----	---

1. Сведения о характерных точках контура объекта недвижимости с кадастровым номером 13:22:0114002:2107 :

Система координат	—	Зона №	—
-------------------	---	--------	---

Обозначение характерных точек границ	Содержатся в Едином государственном реестре недвижимости			Определены в ходе выполнения комплексных кадастровых работ			Метод определения координат	Формулы, примененные для расчета средней квадратической погрешности определения координат характерных точек (Mt), м, с подставленными в такие формулы значениями и итоговые (вычисленные) значения Mt, м
	координаты, м		Радиус, м	координаты, м		Радиус, м		
	X	Y	R	X	Y	R		
1	2	3	4	5	6	7	8	9
н25723 О	—	—	—	417 836,14	1 330 361,27	—	—	—
н25724 О	—	—	—	417 844,47	1 330 359,43	—		
н25725 О	—	—	—	417 845,97	1 330 366,20	—		
н25726 О	—	—	—	417 847,07	1 330 365,96	—		
н25727 О	—	—	—	417 847,81	1 330 369,34	—		
н25728 О	—	—	—	417 838,36	1 330 371,41	—		
н25723 О	—	—	—	417 836,14	1 330 361,27	—		

2. Сведения о характеристиках объекта недвижимости с кадастровым номером 13:22:0114002:2107 :

№ п/п	Наименование характеристики	Значение характеристики
1	2	3
1.	Вид объекта недвижимости	Здание
2.	Ранее присвоенный государственный учетный номер (инвентарный) здания, сооружения, объекта незавершенного строительства	—
3.	Кадастровый номер земельного участка (земельных участков), в границах которого (которых) расположены здание, сооружение, объект незавершенного строительства	13:22:0114002:11
4.	Уникальный учетный номер кадастрового квартала, в границах которого расположены здание, сооружение, объект незавершенного строительства	13:22:0114002
5.	Адрес здания, сооружения, объекта незавершенного строительства	—
5.1.	Сведения о местоположении здания, сооружения, объекта незавершенного строительства (при отсутствии адреса) в структурированном в соответствии с федеральной информационной адресной системой виде	Российская Федерация, Республика Мордовия, Чамзинский р-н, Чамзинка рп, Дальняя ул, д 8
5.2.	Дополнительные сведения о местоположении	—
6.	Иные сведения	—

3. Пояснения к сведениям об объекте недвижимости с кадастровым номером 13:22:0114002:2107 :

1.	—
----	---

1. Сведения о характерных точках контура объекта недвижимости с кадастровым номером 13:22:0114002:2161 :

Система координат		Зона №						
—		—						
Обозначение характерных точек границ	Содержатся в Едином государственном реестре недвижимости			Определены в ходе выполнения комплексных кадастровых работ			Метод определения координат	Формулы, примененные для расчета средней квадратической погрешности определения координат характерных точек (Mt), м, с подставленными в такие формулы значениями и итоговые (вычисленные) значения Mt, м
	координаты, м		Радиус, м	координаты, м		Радиус, м		
	X	Y	R	X	Y	R		
1	2	3	4	5	6	7	8	9
н25733 О	—	—	—	417 816,60	1 330 376,58	—	—	—

1	2	3	4	5	6	7	8	9
н25734 О	—	—	—	417 813,87	1 330 365,83	—	—	—
н25735 О	—	—	—	417 820,55	1 330 364,13	—		
н25736 О	—	—	—	417 823,29	1 330 374,88	—		
н25733 О	—	—	—	417 816,60	1 330 376,58	—		

2. Сведения о характеристиках объекта недвижимости с кадастровым номером 13:22:0114002:2161 :

№ п/п	Наименование характеристики	Значение характеристики
1	2	3
1.	Вид объекта недвижимости	Здание
2.	Ранее присвоенный государственный учетный номер (инвентарный) здания, сооружения, объекта незавершенного строительства	—
3.	Кадастровый номер земельного участка (земельных участков), в границах которого (которых) расположены здание, сооружение, объект незавершенного строительства	13:22:0114002:348
4.	Уникальный учетный номер кадастрового квартала, в границах которого расположены здание, сооружение, объект незавершенного строительства	13:22:0114002
5.	Адрес здания, сооружения, объекта незавершенного строительства	—
5.1.	Сведения о местоположении здания, сооружения, объекта незавершенного строительства (при отсутствии адреса) в структурированном в соответствии с федеральной информационной адресной системой виде	Российская Федерация, Республика Мордовия, Чамзинский р-н, Чамзинка рп, Дальняя ул, д 6
5.2.	Дополнительные сведения о местоположении	—
6.	Иные сведения	—

3. Пояснения к сведениям об объекте недвижимости с кадастровым номером 13:22:0114002:2161 :

1.	—
----	---

1	2	3
3.	Кадастровый номер земельного участка (земельных участков), в границах которого (которых) расположены здание, сооружение, объект незавершенного строительства	13:22:0114002:350
4.	Уникальный учетный номер кадастрового квартала, в границах которого расположены здание, сооружение, объект незавершенного строительства	13:22:0114002
5.	Адрес здания, сооружения, объекта незавершенного строительства	—
5.1.	Сведения о местоположении здания, сооружения, объекта незавершенного строительства (при отсутствии адреса) в структурированном в соответствии с федеральной информационной адресной системой виде	Российская Федерация, Республика Мордовия, Чамзинский р-н, Чамзинка рп, Дальняя ул, д 10
5.2.	Дополнительные сведения о местоположении	—
6.	Иные сведения	—

3. Пояснения к сведениям об объекте недвижимости с кадастровым номером 13:22:0114002:2162 :

1.	—
----	---

1. Сведения о характерных точках контура объекта недвижимости с кадастровым номером 13:22:0114002:2217 :

Система координат — Зона № —

Обозначение характерных точек границ	Содержатся в Едином государственном реестре недвижимости			Определены в ходе выполнения комплексных кадастровых работ			Метод определения координат	Формулы, примененные для расчета средней квадратической погрешности определения координат характерных точек (Mt), м, с подставленными в такие формулы значениями и итоговые (вычисленные) значения Mt, м
	координаты, м		Радиус, м	координаты, м		Радиус, м		
	X	Y	R	X	Y	R		
1	2	3	4	5	6	7	8	9
н25775 О	—	—	—	417 966,38	1 330 344,15	—	—	—
н25776 О	—	—	—	417 964,27	1 330 333,52	—		
н25777 О	—	—	—	417 966,82	1 330 333,01	—		
н25778 О	—	—	—	417 967,35	1 330 335,64	—		

1	2	3	4	5	6	7	8	9
н25779 О	—	—	—	417 977,12	1 330 333,67	—	—	—
н25780 О	—	—	—	417 977,56	1 330 335,87	—		
н25781 О	—	—	—	417 979,41	1 330 335,50	—		
н25782 О	—	—	—	417 980,57	1 330 341,31	—		
н25783 О	—	—	—	417 978,79	1 330 341,69	—		
н25784 О	—	—	—	417 979,18	1 330 343,51	—		
н25785 О	—	—	—	417 969,49	1 330 345,59	—		
н25786 О	—	—	—	417 969,07	1 330 343,62	—		
н25775 О	—	—	—	417 966,38	1 330 344,15	—		

2. Сведения о характеристиках объекта недвижимости с кадастровым номером 13:22:0114002:2217 :

№ п/п	Наименование характеристики	Значение характеристики
1	2	3
1.	Вид объекта недвижимости	Здание
2.	Ранее присвоенный государственный учетный номер (инвентарный) здания, сооружения, объекта незавершенного строительства	—
3.	Кадастровый номер земельного участка (земельных участков), в границах которого (которых) расположены здание, сооружение, объект незавершенного строительства	13:22:0114002:360
4.	Уникальный учетный номер кадастрового квартала, в границах которого расположены здание, сооружение, объект незавершенного строительства	13:22:0114002

1	2	3
5.	Адрес здания, сооружения, объекта незавершенного строительства	—
5.1.	Сведения о местоположении здания, сооружения, объекта незавершенного строительства (при отсутствии адреса) в структурированном в соответствии с федеральной информационной адресной системой виде	Российская Федерация, Республика Мордовия, Чамзинский р-н, Чамзинка рп, Дальняя ул, д 20
5.2.	Дополнительные сведения о местоположении	—
6.	Иные сведения	—

3. Пояснения к сведениям об объекте недвижимости с кадастровым номером 13:22:0114002:2217 :

1.	—
----	---

1. Сведения о характерных точках контура объекта недвижимости с кадастровым номером 13:22:0114002:2219 :

Система координат	—	Зона №	—
-------------------	---	--------	---

Обозначение характерных точек границ	Содержатся в Едином государственном реестре недвижимости			Определены в ходе выполнения комплексных кадастровых работ			Метод определения координат	Формулы, примененные для расчета средней квадратической погрешности определения координат характерных точек (Mt), м, с подставленными в такие формулы значениями и итоговые (вычисленные) значения Mt, м
	координаты, м		Радиус, м	координаты, м		Радиус, м		
	X	Y	R	X	Y	R		
1	2	3	4	5	6	7	8	9
н25790 О	—	—	—	417 991,12	1 330 330,94	—	—	—
н25791 О	—	—	—	418 001,11	1 330 328,64	—		
н25792 О	—	—	—	418 003,15	1 330 337,51	—		
н25793 О	—	—	—	417 993,16	1 330 339,81	—		
н25790 О	—	—	—	417 991,12	1 330 330,94	—		

2. Сведения о характеристиках объекта недвижимости с кадастровым номером 13:22:0114002:2219 :

№ п/п	Наименование характеристики	Значение характеристики
1	2	3
1.	Вид объекта недвижимости	Здание

1	2	3
2.	Ранее присвоенный государственный учетный номер (инвентарный) здания, сооружения, объекта незавершенного строительства	—
3.	Кадастровый номер земельного участка (земельных участков), в границах которого (которых) расположены здание, сооружение, объект незавершенного строительства	13:22:0114002:362
4.	Уникальный учетный номер кадастрового квартала, в границах которого расположены здание, сооружение, объект незавершенного строительства	13:22:0114002
5.	Адрес здания, сооружения, объекта незавершенного строительства	—
5.1.	Сведения о местоположении здания, сооружения, объекта незавершенного строительства (при отсутствии адреса) в структурированном в соответствии с федеральной информационной адресной системой виде	Российская Федерация, Республика Мордовия, Чамзинский р-н, Чамзинка рп, Дальняя ул, д 22
5.2.	Дополнительные сведения о местоположении	—
6.	Иные сведения	—

3. Пояснения к сведениям об объекте недвижимости с кадастровым номером 13:22:0114002:2219 :

1.	—
----	---

1. Сведения о характерных точках контура объекта недвижимости с кадастровым номером 13:22:0114002:2220 :

Система координат — Зона № —

Обозначение характерных точек границ	Содержатся в Едином государственном реестре недвижимости			Определены в ходе выполнения комплексных кадастровых работ			Метод определения координат	Формулы, примененные для расчета средней квадратической погрешности определения координат характерных точек (Mt), м, с подставленными в такие формулы значениями и итоговые (вычисленные) значения Mt, м
	координаты, м		Радиус, м	координаты, м		Радиус, м		
	X	Y	R	X	Y	R		
1	2	3	4	5	6	7	8	9
н25794 О	—	—	—	418 011,01	1 330 332,13	—	—	—
н25795 О	—	—	—	418 018,79	1 330 330,35	—		
н25796 О	—	—	—	418 020,45	1 330 337,59	—		

1	2	3	4	5	6	7	8	9
н25797 О	—	—	—	418 018,50	1 330 338,04	—	—	—
н25798 О	—	—	—	418 019,25	1 330 341,31	—		
н25799 О	—	—	—	418 013,42	1 330 342,65	—		
н25794 О	—	—	—	418 011,01	1 330 332,13	—		

2. Сведения о характеристиках объекта недвижимости с кадастровым номером 13:22:0114002:2220 :

№ п/п	Наименование характеристики	Значение характеристики
1	2	3
1.	Вид объекта недвижимости	Здание
2.	Ранее присвоенный государственный учетный номер (инвентарный) здания, сооружения, объекта незавершенного строительства	—
3.	Кадастровый номер земельного участка (земельных участков), в границах которого (которых) расположены здание, сооружение, объект незавершенного строительства	13:22:0114002:364
4.	Уникальный учетный номер кадастрового квартала, в границах которого расположены здание, сооружение, объект незавершенного строительства	13:22:0114002
5.	Адрес здания, сооружения, объекта незавершенного строительства	—
5.1.	Сведения о местоположении здания, сооружения, объекта незавершенного строительства (при отсутствии адреса) в структурированном в соответствии с федеральной информационной адресной системой виде	Российская Федерация, Республика Мордовия, Чамзинский р-н, Чамзинка рп, Дальняя ул, д 24
5.2.	Дополнительные сведения о местоположении	—
6.	Иные сведения	—

3. Пояснения к сведениям об объекте недвижимости с кадастровым номером 13:22:0114002:2220 :

1.	—
----	---

1. Сведения о характерных точках контура объекта недвижимости с кадастровым номером 13:22:0114002:2222 :

Система координат _____							Зона № _____	
Обозначение характерных точек границ	Содержатся в Едином государственном реестре недвижимости			Определены в ходе выполнения комплексных кадастровых работ			Метод определения координат	Формулы, примененные для расчета средней квадратической погрешности определения координат характерных точек (Mt), м, с подставленными в такие формулы значениями и итоговые (вычисленные) значения Mt, м
	координаты, м		Радиус, м	координаты, м		Радиус, м		
	X	Y	R	X	Y	R		
1	2	3	4	5	6	7	8	9
н25765 О	—	—	—	417 956,94	1 330 338,02	—		
н25766 О	—	—	—	417 957,92	1 330 343,06	—		
н25767 О	—	—	—	417 955,94	1 330 343,44	—		
н25768 О	—	—	—	417 956,79	1 330 347,85	—		
н25769 О	—	—	—	417 953,24	1 330 348,53	—		
н25770 О	—	—	—	417 952,85	1 330 346,47	—		
н25771 О	—	—	—	417 946,59	1 330 347,65	—		
н25772 О	—	—	—	417 945,20	1 330 340,30	—		
н25765 О	—	—	—	417 956,94	1 330 338,02	—		

2. Сведения о характеристиках объекта недвижимости с кадастровым номером 13:22:0114002:2222 :

№ п/п	Наименование характеристики	Значение характеристики
1	2	3
1.	Вид объекта недвижимости	Здание
2.	Ранее присвоенный государственный учетный номер (инвентарный) здания, сооружения, объекта незавершенного строительства	—

1	2	3
3.	Кадастровый номер земельного участка (земельных участков), в границах которого (которых) расположены здание, сооружение, объект незавершенного строительства	13:22:0114002:358
4.	Уникальный учетный номер кадастрового квартала, в границах которого расположены здание, сооружение, объект незавершенного строительства	13:22:0114002
5.	Адрес здания, сооружения, объекта незавершенного строительства	—
5.1.	Сведения о местоположении здания, сооружения, объекта незавершенного строительства (при отсутствии адреса) в структурированном в соответствии с федеральной информационной адресной системой виде	Российская Федерация, Республика Мордовия, Чамзинский р-н, Чамзинка рп, Дальняя ул, д 18
5.2.	Дополнительные сведения о местоположении	—
6.	Иные сведения	—

3. Пояснения к сведениям об объекте недвижимости с кадастровым номером 13:22:0114002:2222 :

1.	—
----	---

1. Сведения о характерных точках контура объекта недвижимости с кадастровым номером 13:22:0114002:2228 :

Система координат — Зона № —

Обозначение характерных точек границ	Содержатся в Едином государственном реестре недвижимости			Определены в ходе выполнения комплексных кадастровых работ			Метод определения координат	Формулы, примененные для расчета средней квадратической погрешности определения координат характерных точек (Mt), м, с подставленными в такие формулы значениями и итоговые (вычисленные) значения Mt, м
	координаты, м		Радиус, м	координаты, м		Радиус, м		
	X	Y	R	X	Y	R		
1	2	3	4	5	6	7	8	9
н25800 О	—	—	—	418 035,98	1 330 321,84	—	—	—
н25801 О	—	—	—	418 044,20	1 330 320,11	—		
н25802 О	—	—	—	418 046,96	1 330 333,22	—		
н25803 О	—	—	—	418 038,74	1 330 334,95	—		

1	2	3	4	5	6	7	8	9
н25804 О	—	—	—	418 058,61	1 330 317,26	—	—	—
н25805 О	—	—	—	418 065,06	1 330 315,78	—		
н25806 О	—	—	—	418 065,95	1 330 320,08	—		
н25807 О	—	—	—	418 066,65	1 330 319,94	—		
н25808 О	—	—	—	418 068,94	1 330 331,41	—		
н25809 О	—	—	—	418 061,72	1 330 332,85	—		
н25804 О	—	—	—	418 058,61	1 330 317,26	—		

2. Сведения о характеристиках объекта недвижимости с кадастровым номером 13:22:0114002:2229 :

№ п/п	Наименование характеристики	Значение характеристики
1	2	3
1.	Вид объекта недвижимости	Здание
2.	Ранее присвоенный государственный учетный номер (инвентарный) здания, сооружения, объекта незавершенного строительства	—
3.	Кадастровый номер земельного участка (земельных участков), в границах которого (которых) расположены здание, сооружение, объект незавершенного строительства	13:22:0114002:367
4.	Уникальный учетный номер кадастрового квартала, в границах которого расположены здание, сооружение, объект незавершенного строительства	13:22:0114002
5.	Адрес здания, сооружения, объекта незавершенного строительства	—
5.1.	Сведения о местоположении здания, сооружения, объекта незавершенного строительства (при отсутствии адреса) в структурированном в соответствии с федеральной информационной адресной системой виде	Российская Федерация, Республика Мордовия, Чамзинский р-н, Чамзинка рп, Дальняя ул, д 28
5.2.	Дополнительные сведения о местоположении	—
6.	Иные сведения	—

3. Пояснения к сведениям об объекте недвижимости с кадастровым номером 13:22:0114002:2229 :

1. —

1. Сведения о характерных точках контура объекта недвижимости с кадастровым номером 13:22:0114002:2230 :

Система координат — Зона № —

Обозначение характерных точек границ	Содержатся в Едином государственном реестре недвижимости			Определены в ходе выполнения комплексных кадастровых работ			Метод определения координат	Формулы, примененные для расчета средней квадратической погрешности определения координат характерных точек (Mt), м, с подставленными в такие формулы значениями и итоговые (вычисленные) значения Mt, м
	координаты, м		Радиус, м	координаты, м		Радиус, м		
	X	Y	R	X	Y	R		
1	2	3	4	5	6	7	8	9
н25813 О	—	—	—	418 079,95	1 330 325,55	—	—	—
н25814 О	—	—	—	418 077,68	1 330 315,37	—		
н25815 О	—	—	—	418 082,43	1 330 314,31	—		
н25816 О	—	—	—	418 082,25	1 330 313,52	—		
н25817 О	—	—	—	418 087,76	1 330 312,27	—		
н25818 О	—	—	—	418 090,24	1 330 323,21	—		
н25813 О	—	—	—	418 079,95	1 330 325,55	—		

2. Сведения о характеристиках объекта недвижимости с кадастровым номером 13:22:0114002:2230 :

№ п/п	Наименование характеристики	Значение характеристики
1	2	3
1.	Вид объекта недвижимости	Здание
2.	Ранее присвоенный государственный учетный номер (инвентарный) здания, сооружения, объекта незавершенного строительства	—

1	2	3
3.	Кадастровый номер земельного участка (земельных участков), в границах которого (которых) расположены здание, сооружение, объект незавершенного строительства	13:22:0114002:369
4.	Уникальный учетный номер кадастрового квартала, в границах которого расположены здание, сооружение, объект незавершенного строительства	13:22:0114002
5.	Адрес здания, сооружения, объекта незавершенного строительства	—
5.1.	Сведения о местоположении здания, сооружения, объекта незавершенного строительства (при отсутствии адреса) в структурированном в соответствии с федеральной информационной адресной системой виде	Российская Федерация, Республика Мордовия, Чамзинский р-н, Чамзинка рп, Дальняя ул, д 30
5.2.	Дополнительные сведения о местоположении	—
6.	Иные сведения	—

3. Пояснения к сведениям об объекте недвижимости с кадастровым номером 13:22:0114002:2230 :

1.	—
----	---

1. Сведения о характерных точках контура объекта недвижимости с кадастровым номером 13:22:0114002:2231 :

Система координат — Зона № —

Обозначение характерных точек границ	Содержатся в Едином государственном реестре недвижимости			Определены в ходе выполнения комплексных кадастровых работ			Метод определения координат	Формулы, примененные для расчета средней квадратической погрешности определения координат характерных точек (Mt), м, с подставленными в такие формулы значениями и итоговые (вычисленные) значения Mt, м
	координаты, м		Радиус, м	координаты, м		Радиус, м		
	X	Y	R	X	Y	R		
1	2	3	4	5	6	7	8	9
н25819 О	—	—	—	418 104,13	1 330 307,66	—	—	—
н25820 О	—	—	—	418 108,53	1 330 306,80	—		
н25821 О	—	—	—	418 109,93	1 330 313,82	—		
н25822 О	—	—	—	418 104,53	1 330 314,90	—		

1	2	3	4	5	6	7	8	9
н25823 О	—	—	—	418 103,81	1 330 311,30	—	—	—
н25824 О	—	—	—	418 104,80	1 330 311,10	—		
н25819 О	—	—	—	418 104,13	1 330 307,66	—		

2. Сведения о характеристиках объекта недвижимости с кадастровым номером 13:22:0114002:2231 :

№ п/п	Наименование характеристики	Значение характеристики
1	2	3
1.	Вид объекта недвижимости	Здание
2.	Ранее присвоенный государственный учетный номер (инвентарный) здания, сооружения, объекта незавершенного строительства	—
3.	Кадастровый номер земельного участка (земельных участков), в границах которого (которых) расположены здание, сооружение, объект незавершенного строительства	13:22:0114002:370
4.	Уникальный учетный номер кадастрового квартала, в границах которого расположены здание, сооружение, объект незавершенного строительства	13:22:0114002
5.	Адрес здания, сооружения, объекта незавершенного строительства	—
5.1.	Сведения о местоположении здания, сооружения, объекта незавершенного строительства (при отсутствии адреса) в структурированном в соответствии с федеральной информационной адресной системой виде	Российская Федерация, Республика Мордовия, Чамзинский р-н, Чамзинка рп, Дальняя ул, д 32
5.2.	Дополнительные сведения о местоположении	—
6.	Иные сведения	—

3. Пояснения к сведениям об объекте недвижимости с кадастровым номером 13:22:0114002:2231 :

1.	—
----	---

1. Сведения о характерных точках контура объекта недвижимости с кадастровым номером 13:22:0114002:2233 :

Система координат _____							Зона № _____	
Обозначение характерных точек границ	Содержатся в Едином государственном реестре недвижимости			Определены в ходе выполнения комплексных кадастровых работ			Метод определения координат	Формулы, примененные для расчета средней квадратической погрешности определения координат характерных точек (Mt), м, с подставленными в такие формулы значениями и итоговые (вычисленные) значения Mt, м
	координаты, м		Радиус, м	координаты, м		Радиус, м		
	X	Y	R	X	Y	R		
1	2	3	4	5	6	7	8	9
н25825 О	—	—	—	418 128,38	1 330 311,09	—	—	—
н25826 О	—	—	—	418 126,50	1 330 302,22	—		
н25827 О	—	—	—	418 134,87	1 330 300,45	—		
н25828 О	—	—	—	418 136,75	1 330 309,32	—		
н25825 О	—	—	—	418 128,38	1 330 311,09	—		

2. Сведения о характеристиках объекта недвижимости с кадастровым номером 13:22:0114002:2233 :

№ п/п	Наименование характеристики	Значение характеристики
1	2	3
1.	Вид объекта недвижимости	Здание
2.	Ранее присвоенный государственный учетный номер (инвентарный) здания, сооружения, объекта незавершенного строительства	—
3.	Кадастровый номер земельного участка (земельных участков), в границах которого (которых) расположены здание, сооружение, объект незавершенного строительства	13:22:0114002:372
4.	Уникальный учетный номер кадастрового квартала, в границах которого расположены здание, сооружение, объект незавершенного строительства	13:22:0114002

1	2	3
5.	Адрес здания, сооружения, объекта незавершенного строительства	—
5.1.	Сведения о местоположении здания, сооружения, объекта незавершенного строительства (при отсутствии адреса) в структурированном в соответствии с федеральной информационной адресной системой виде	Российская Федерация, Республика Мордовия, Чамзинский р-н, Чамзинка рп, Дальняя ул, д 34
5.2.	Дополнительные сведения о местоположении	—
6.	Иные сведения	—

3. Пояснения к сведениям об объекте недвижимости с кадастровым номером 13:22:0114002:2233 :

1.	—
----	---

1. Сведения о характерных точках контура объекта недвижимости с кадастровым номером 13:22:0114002:2234 :

Система координат	—	Зона №	—
-------------------	---	--------	---

Обозначение характерных точек границ	Содержатся в Едином государственном реестре недвижимости			Определены в ходе выполнения комплексных кадастровых работ			Метод определения координат	Формулы, примененные для расчета средней квадратической погрешности определения координат характерных точек (Mt), м, с подставленными в такие формулы значениями и итоговые (вычисленные) значения Mt, м
	координаты, м		Радиус, м	координаты, м		Радиус, м		
	X	Y	R	X	Y	R		
1	2	3	4	5	6	7	8	9
н25829 О	—	—	—	418 154,12	1 330 307,67	—	—	—
н25830 О	—	—	—	418 151,70	1 330 296,84	—		
н25831 О	—	—	—	418 160,11	1 330 294,96	—		
н25832 О	—	—	—	418 162,53	1 330 305,79	—		
н25829 О	—	—	—	418 154,12	1 330 307,67	—		

2. Сведения о характеристиках объекта недвижимости с кадастровым номером 13:22:0114002:2234 :

№ п/п	Наименование характеристики	Значение характеристики
1	2	3
1.	Вид объекта недвижимости	Здание

1	2	3
2.	Ранее присвоенный государственный учетный номер (инвентарный) здания, сооружения, объекта незавершенного строительства	—
3.	Кадастровый номер земельного участка (земельных участков), в границах которого (которых) расположены здание, сооружение, объект незавершенного строительства	13:22:0114002:374
4.	Уникальный учетный номер кадастрового квартала, в границах которого расположены здание, сооружение, объект незавершенного строительства	13:22:0114002
5.	Адрес здания, сооружения, объекта незавершенного строительства	—
5.1.	Сведения о местоположении здания, сооружения, объекта незавершенного строительства (при отсутствии адреса) в структурированном в соответствии с федеральной информационной адресной системой виде	Российская Федерация, Республика Мордовия, Чамзинский р-н, Чамзинка рп, Дальняя ул, д 36
5.2.	Дополнительные сведения о местоположении	—
6.	Иные сведения	—

3. Пояснения к сведениям об объекте недвижимости с кадастровым номером 13:22:0114002:2234 :

1.	—
----	---

1. Сведения о характерных точках контура объекта недвижимости с кадастровым номером 13:22:0114002:2236 :

Система координат		—		Зона №			—	
Обозначение характерных точек границ	Содержатся в Едином государственном реестре недвижимости			Определены в ходе выполнения комплексных кадастровых работ			Метод определения координат	Формулы, примененные для расчета средней квадратической погрешности определения координат характерных точек (Mt), м, с подставленными в такие формулы значениями и итоговые (вычисленные) значения Mt, м
	координаты, м		Радиус, м	координаты, м		Радиус, м		
	X	Y	R	X	Y	R		
1	2	3	4	5	6	7	8	9
н25833 О	—	—	—	418 178,95	1 330 300,41	—	—	—
н25834 О	—	—	—	418 177,13	1 330 291,34	—		
н25835 О	—	—	—	418 189,95	1 330 288,65	—		

1	2	3	4	5	6	7	8	9
н25836 О	—	—	—	418 191,87	1 330 297,82	—	—	—
н25833 О	—	—	—	418 178,95	1 330 300,41	—		

2. Сведения о характеристиках объекта недвижимости с кадастровым номером 13:22:0114002:2236 :

№ п/п	Наименование характеристики	Значение характеристики
1	2	3
1.	Вид объекта недвижимости	Здание
2.	Ранее присвоенный государственный учетный номер (инвентарный) здания, сооружения, объекта незавершенного строительства	—
3.	Кадастровый номер земельного участка (земельных участков), в границах которого (которых) расположены здание, сооружение, объект незавершенного строительства	13:22:0114002:376
4.	Уникальный учетный номер кадастрового квартала, в границах которого расположены здание, сооружение, объект незавершенного строительства	13:22:0114002
5.	Адрес здания, сооружения, объекта незавершенного строительства	—
5.1.	Сведения о местоположении здания, сооружения, объекта незавершенного строительства (при отсутствии адреса) в структурированном в соответствии с федеральной информационной адресной системой виде	Российская Федерация, Республика Мордовия, Чамзинский р-н, Чамзинка рп, Дальняя ул, д 38
5.2.	Дополнительные сведения о местоположении	—
6.	Иные сведения	—

3. Пояснения к сведениям об объекте недвижимости с кадастровым номером 13:22:0114002:2236 :

1.	—
----	---

1. Сведения о характерных точках контура объекта недвижимости с кадастровым номером 13:22:0114002:2770 :

Система координат _____							Зона № _____	
Обозначение характерных точек границ	Содержатся в Едином государственном реестре недвижимости			Определены в ходе выполнения комплексных кадастровых работ			Метод определения координат	Формулы, примененные для расчета средней квадратической погрешности определения координат характерных точек (Mt), м, с подставленными в такие формулы значениями и итоговые (вычисленные) значения Mt, м
	координаты, м		Радиус, м	координаты, м		Радиус, м		
	X	Y	R	X	Y	R		
1	2	3	4	5	6	7	8	9
н25703 О	—	—	—	417 747,73	1 330 378,60	—	—	—
н25704 О	—	—	—	417 748,99	1 330 386,43	—		
н25705 О	—	—	—	417 724,84	1 330 391,68	—		
н25706 О	—	—	—	417 723,29	1 330 383,99	—		
н25703 О	—	—	—	417 747,73	1 330 378,60	—		

2. Сведения о характеристиках объекта недвижимости с кадастровым номером 13:22:0114002:2770 :

№ п/п	Наименование характеристики	Значение характеристики
1	2	3
1.	Вид объекта недвижимости	Здание
2.	Ранее присвоенный государственный учетный номер (инвентарный) здания, сооружения, объекта незавершенного строительства	—
3.	Кадастровый номер земельного участка (земельных участков), в границах которого (которых) расположены здание, сооружение, объект незавершенного строительства	13:22:0114002:841, 13:22:0114002:842, 13:22:0114002:843
4.	Уникальный учетный номер кадастрового квартала, в границах которого расположены здание, сооружение, объект незавершенного строительства	13:22:0114002

1	2	3
5.	Адрес здания, сооружения, объекта незавершенного строительства	—
5.1.	Сведения о местоположении здания, сооружения, объекта незавершенного строительства (при отсутствии адреса) в структурированном в соответствии с федеральной информационной адресной системой виде	Российская Федерация, Республика Мордовия, Чамзинский р-н, Чамзинка рп, Дальняя ул, д 2
5.2.	Дополнительные сведения о местоположении	—
6.	Иные сведения	—

3. Пояснения к сведениям об объекте недвижимости с кадастровым номером 13:22:0114002:2770 :

1.	—
----	---

1. Сведения о характерных точках контура объекта недвижимости с кадастровым номером 13:22:0114002:2773 :

Система координат	—	Зона №	—
-------------------	---	--------	---

Обозначение характерных точек границ	Содержатся в Едином государственном реестре недвижимости			Определены в ходе выполнения комплексных кадастровых работ			Метод определения координат	Формулы, примененные для расчета средней квадратической погрешности определения координат характерных точек (Mt), м, с подставленными в такие формулы значениями и итоговые (вычисленные) значения Mt, м
	координаты, м		Радиус, м	координаты, м		Радиус, м		
	X	Y	R	X	Y	R		
1	2	3	4	5	6	7	8	9
н25745 О	—	—	—	417 905,85	1 330 356,58	—	—	—
н25746 О	—	—	—	417 904,27	1 330 348,63	—		
н25747 О	—	—	—	417 913,95	1 330 346,79	—		
н25748 О	—	—	—	417 915,45	1 330 354,67	—		
н25745 О	—	—	—	417 905,85	1 330 356,58	—		

2. Сведения о характеристиках объекта недвижимости с кадастровым номером 13:22:0114002:2773 :

№ п/п	Наименование характеристики	Значение характеристики
1	2	3
1.	Вид объекта недвижимости	Здание

1	2	3
2.	Ранее присвоенный государственный учетный номер (инвентарный) здания, сооружения, объекта незавершенного строительства	—
3.	Кадастровый номер земельного участка (земельных участков), в границах которого (которых) расположены здание, сооружение, объект незавершенного строительства	13:22:0114002:354
4.	Уникальный учетный номер кадастрового квартала, в границах которого расположены здание, сооружение, объект незавершенного строительства	13:22:0114002
5.	Адрес здания, сооружения, объекта незавершенного строительства	—
5.1.	Сведения о местоположении здания, сооружения, объекта незавершенного строительства (при отсутствии адреса) в структурированном в соответствии с федеральной информационной адресной системой виде	Российская Федерация, Республика Мордовия, Чамзинский р-н, Чамзинка рп, Дальняя ул, д 14
5.2.	Дополнительные сведения о местоположении	—
6.	Иные сведения	—

3. Пояснения к сведениям об объекте недвижимости с кадастровым номером 13:22:0114002:2773 :

1.	—
----	---

1. Сведения о характерных точках контура объекта недвижимости с кадастровым номером 13:22:0114002:2778 :

Система координат		—		Зона №			—	
Обозначение характерных точек границ	Содержатся в Едином государственном реестре недвижимости			Определены в ходе выполнения комплексных кадастровых работ			Метод определения координат	Формулы, примененные для расчета средней квадратической погрешности определения координат характерных точек (Mt), м, с подставленными в такие формулы значениями и итоговые (вычисленные) значения Mt, м
	координаты, м		Радиус, м	координаты, м		Радиус, м		
	X	Y	R	X	Y	R		
1	2	3	4	5	6	7	8	9
н25707 О	—	—	—	417 884,11	1 330 361,58	—	—	—
н25708 О	—	—	—	417 882,64	1 330 352,85	—		
н25709 О	—	—	—	417 890,43	1 330 351,54	—		

1	2	3	4	5	6	7	8	9
н25710 О	—	—	—	417 890,67	1 330 352,94	—	—	—
н25711 О	—	—	—	417 892,19	1 330 352,68	—		
н25712 О	—	—	—	417 893,44	1 330 359,98	—		
н25707 О	—	—	—	417 884,11	1 330 361,58	—		

2. Сведения о характеристиках объекта недвижимости с кадастровым номером 13:22:0114002:2778 :

№ п/п	Наименование характеристики	Значение характеристики
1	2	3
1.	Вид объекта недвижимости	Здание
2.	Ранее присвоенный государственный учетный номер (инвентарный) здания, сооружения, объекта незавершенного строительства	—
3.	Кадастровый номер земельного участка (земельных участков), в границах которого (которых) расположены здание, сооружение, объект незавершенного строительства	13:22:0114002:352
4.	Уникальный учетный номер кадастрового квартала, в границах которого расположены здание, сооружение, объект незавершенного строительства	13:22:0114002
5.	Адрес здания, сооружения, объекта незавершенного строительства	—
5.1.	Сведения о местоположении здания, сооружения, объекта незавершенного строительства (при отсутствии адреса) в структурированном в соответствии с федеральной информационной адресной системой виде	Российская Федерация, Республика Мордовия, Чамзинский р-н, Чамзинка рп, Дальняя ул, д 12
5.2.	Дополнительные сведения о местоположении	—
6.	Иные сведения	—

3. Пояснения к сведениям об объекте недвижимости с кадастровым номером 13:22:0114002:2778 :

1.	—
----	---

1	2	3
5.	Адрес здания, сооружения, объекта незавершенного строительства	—
5.1.	Сведения о местоположении здания, сооружения, объекта незавершенного строительства (при отсутствии адреса) в структурированном в соответствии с федеральной информационной адресной системой виде	Российская Федерация, Республика Мордовия, Чамзинский р-н, Чамзинка рп, Дальняя ул, д 16
5.2.	Дополнительные сведения о местоположении	—
6.	Иные сведения	—

3. Пояснения к сведениям об объекте недвижимости с кадастровым номером 13:22:0114002:2780 :

1.	—
----	---

1. Сведения о характерных точках контура объекта недвижимости с кадастровым номером 13:22:0114002:2769 :

Система координат	—	Зона №	—
-------------------	---	--------	---

Обозначение характерных точек границ	Содержатся в Едином государственном реестре недвижимости			Определены в ходе выполнения комплексных кадастровых работ			Метод определения координат	Формулы, примененные для расчета средней квадратической погрешности определения координат характерных точек (Mt), м, с подставленными в такие формулы значениями и итоговые (вычисленные) значения Mt, м
	координаты, м		Радиус, м	координаты, м		Радиус, м		
	X	Y	R	X	Y	R		
1	2	3	4	5	6	7	8	9
н25487 О	—	—	—	417 698,49	1 330 354,47	—	—	—
н25488 О	—	—	—	417 700,12	1 330 362,56	—		
н25489 О	—	—	—	417 695,23	1 330 363,62	—		
н25490 О	—	—	—	417 695,20	1 330 363,48	—		
н25491 О	—	—	—	417 679,16	1 330 366,92	—		
н25492 О	—	—	—	417 679,18	1 330 367,03	—		
н25493 О	—	—	—	417 674,56	1 330 367,87	—		

1	2	3	4	5	6	7	8	9
н25494 О	—	—	—	417 673,45	1 330 361,79	—	—	—
н25495 О	—	—	—	417 675,11	1 330 361,49	—		
н25496 О	—	—	—	417 674,71	1 330 359,26	—		
н25497 О	—	—	—	417 677,54	1 330 358,69	—		
н25498 О	—	—	—	417 677,56	1 330 358,80	—		
н25501 О	—	—	—	417 682,34	1 330 357,86	—		
н25502 О	—	—	—	417 680,97	1 330 351,89	—		
н25503 О	—	—	—	417 684,63	1 330 351,18	—		
н25504 О	—	—	—	417 685,90	1 330 357,02	—		
н25499 О	—	—	—	417 693,64	1 330 355,50	—		
н25500 О	—	—	—	417 693,61	1 330 355,35	—		
н25487 О	—	—	—	417 698,49	1 330 354,47	—		

2. Сведения о характеристиках объекта недвижимости с кадастровым номером 13:22:0114002:2769 :

№ п/п	Наименование характеристики	Значение характеристики
1	2	3
1.	Вид объекта недвижимости	Здание
2.	Ранее присвоенный государственный учетный номер (инвентарный) здания, сооружения, объекта незавершенного строительства	—
3.	Кадастровый номер земельного участка (земельных участков), в границах которого (которых) расположены здание, сооружение, объект незавершенного строительства	—

1	2	3
4.	Уникальный учетный номер кадастрового квартала, в границах которого расположены здание, сооружение, объект незавершенного строительства	13:22:0114002
5.	Адрес здания, сооружения, объекта незавершенного строительства	—
5.1.	Сведения о местоположении здания, сооружения, объекта незавершенного строительства (при отсутствии адреса) в структурированном в соответствии с федеральной информационной адресной системой виде	Российская Федерация, Республика Мордовия, Чамзинский р-н, Чамзинка рп, Дальняя ул, д 1
5.2.	Дополнительные сведения о местоположении	—
6.	Иные сведения	—

3. Пояснения к сведениям об объекте недвижимости с кадастровым номером 13:22:0114002:2769 :

1. —

1. Сведения о характерных точках контура объекта недвижимости с кадастровым номером 13:22:0114002:2055 :

Система координат — Зона № —

Обозначение характерных точек границ	Содержатся в Едином государственном реестре недвижимости			Определены в ходе выполнения комплексных кадастровых работ			Метод определения координат	Формулы, примененные для расчета средней квадратической погрешности определения координат характерных точек (Mt), м, с подставленными в такие формулы значениями и итоговые (вычисленные) значения Mt, м
	координаты, м		Радиус, м	координаты, м		Радиус, м		
	X	Y	R	X	Y	R		
1	2	3	4	5	6	7	8	9
н25997 О	—	—	—	418 267,08	1 330 370,59	—	—	—
н25998 О	—	—	—	418 264,77	1 330 358,78	—		
н25999 О	—	—	—	418 278,54	1 330 356,03	—		
н26000 О	—	—	—	418 280,90	1 330 367,83	—		
н26001 О	—	—	—	418 280,19	1 330 367,98	—		
н26002 О	—	—	—	418 280,52	1 330 369,70	—		

1	2	3	4	5	6	7	8	9
н26003 О	—	—	—	418 277,86	1 330 370,21	—	—	—
н26004 О	—	—	—	418 277,55	1 330 368,58	—		
н25997 О	—	—	—	418 267,08	1 330 370,59	—		

2. Сведения о характеристиках объекта недвижимости с кадастровым номером 13:22:0114002:2055 :

№ п/п	Наименование характеристики	Значение характеристики
1	2	3
1.	Вид объекта недвижимости	Здание
2.	Ранее присвоенный государственный учетный номер (инвентарный) здания, сооружения, объекта незавершенного строительства	—
3.	Кадастровый номер земельного участка (земельных участков), в границах которого (которых) расположены здание, сооружение, объект незавершенного строительства	13:22:0114002:489
4.	Уникальный учетный номер кадастрового квартала, в границах которого расположены здание, сооружение, объект незавершенного строительства	13:22:0114002
5.	Адрес здания, сооружения, объекта незавершенного строительства	—
5.1.	Сведения о местоположении здания, сооружения, объекта незавершенного строительства (при отсутствии адреса) в структурированном в соответствии с федеральной информационной адресной системой виде	Российская Федерация, Республика Мордовия, Чамзинский р-н, Чамзинка рп, Новая ул, д 17
5.2.	Дополнительные сведения о местоположении	—
6.	Иные сведения	—

3. Пояснения к сведениям об объекте недвижимости с кадастровым номером 13:22:0114002:2055 :

1.	—
----	---

1	2	3
5.	Адрес здания, сооружения, объекта незавершенного строительства	Республика Мордовия, р-н. Чамзинский, рп. Чамзинка, ул. Новая, д. 8
5.1.	Сведения о местоположении здания, сооружения, объекта незавершенного строительства (при отсутствии адреса) в структурированном в соответствии с федеральной информационной адресной системой виде	—
5.2.	Дополнительные сведения о местоположении	—
6.	Иные сведения	—

3. Пояснения к сведениям об объекте недвижимости с кадастровым номером 13:22:0114002:2061 :

1.	—
----	---

1. Сведения о характерных точках контура объекта недвижимости с кадастровым номером 13:22:0114002:2138 :

Система координат	—	Зона №	—
-------------------	---	--------	---

Обозначение характерных точек границ	Содержатся в Едином государственном реестре недвижимости			Определены в ходе выполнения комплексных кадастровых работ			Метод определения координат	Формулы, примененные для расчета средней квадратической погрешности определения координат характерных точек (Mt), м, с подставленными в такие формулы значениями и итоговые (вычисленные) значения Mt, м
	координаты, м		Радиус, м	координаты, м		Радиус, м		
	X	Y	R	X	Y	R		
1	2	3	4	5	6	7	8	9
н25936 О	—	—	—	418 079,93	1 330 407,97	—	—	—
н25937 О	—	—	—	418 078,11	1 330 398,49	—		
н25938 О	—	—	—	418 087,55	1 330 396,68	—		
н25939 О	—	—	—	418 089,37	1 330 406,16	—		
н25936 О	—	—	—	418 079,93	1 330 407,97	—		

2. Сведения о характеристиках объекта недвижимости с кадастровым номером 13:22:0114002:2138 :

№ п/п	Наименование характеристики	Значение характеристики
1	2	3
1.	Вид объекта недвижимости	Здание

1	2	3
2.	Ранее присвоенный государственный учетный номер (инвентарный) здания, сооружения, объекта незавершенного строительства	—
3.	Кадастровый номер земельного участка (земельных участков), в границах которого (которых) расположены здание, сооружение, объект незавершенного строительства	13:22:0114002:114
4.	Уникальный учетный номер кадастрового квартала, в границах которого расположены здание, сооружение, объект незавершенного строительства	13:22:0114002
5.	Адрес здания, сооружения, объекта незавершенного строительства	—
5.1.	Сведения о местоположении здания, сооружения, объекта незавершенного строительства (при отсутствии адреса) в структурированном в соответствии с федеральной информационной адресной системой виде	Российская Федерация, Республика Мордовия, Чамзинский р-н, Чамзинка рп, Новая ул, д 11
5.2.	Дополнительные сведения о местоположении	—
6.	Иные сведения	—

3. Пояснения к сведениям об объекте недвижимости с кадастровым номером 13:22:0114002:2138 :

1.	—
----	---

1. Сведения о характерных точках контура объекта недвижимости с кадастровым номером 13:22:0114002:2172 :

Система координат <u>—</u>							Зона № <u>—</u>	
Обозначение характерных точек границ	Содержатся в Едином государственном реестре недвижимости			Определены в ходе выполнения комплексных кадастровых работ			Метод определения координат	Формулы, примененные для расчета средней квадратической погрешности определения координат характерных точек (Mt), м, с подставленными в такие формулы значениями и итоговые (вычисленные) значения Mt, м
	координаты, м		Радиус, м	координаты, м		Радиус, м		
	X	Y	R	X	Y	R		
1	2	3	4	5	6	7	8	9
н25978 О	—	—	—	418 169,72	1 330 389,68	—	—	—
н25979 О	—	—	—	418 167,81	1 330 380,39	—		
н25980 О	—	—	—	418 178,16	1 330 378,26	—		

1	2	3	4	5	6	7	8	9
н25981 О	—	—	—	418 178,45	1 330 379,69	—	—	—
н25982 О	—	—	—	418 180,31	1 330 379,31	—		
н25983 О	—	—	—	418 181,12	1 330 383,27	—		
н25984 О	—	—	—	418 179,31	1 330 383,64	—		
н25985 О	—	—	—	418 180,11	1 330 387,54	—		
н25978 О	—	—	—	418 169,72	1 330 389,68	—		

2. Сведения о характеристиках объекта недвижимости с кадастровым номером 13:22:0114002:2172 :

№ п/п	Наименование характеристики	Значение характеристики
1	2	3
1.	Вид объекта недвижимости	Здание
2.	Ранее присвоенный государственный учетный номер (инвентарный) здания, сооружения, объекта незавершенного строительства	—
3.	Кадастровый номер земельного участка (земельных участков), в границах которого (которых) расположены здание, сооружение, объект незавершенного строительства	13:22:0114002:487
4.	Уникальный учетный номер кадастрового квартала, в границах которого расположены здание, сооружение, объект незавершенного строительства	13:22:0114002
5.	Адрес здания, сооружения, объекта незавершенного строительства	—
5.1.	Сведения о местоположении здания, сооружения, объекта незавершенного строительства (при отсутствии адреса) в структурированном в соответствии с федеральной информационной адресной системой виде	Российская Федерация, Республика Мордовия, Чамзинский р-н, Чамзинка рп, Новая ул, д 15
5.2.	Дополнительные сведения о местоположении	—
6.	Иные сведения	—

3. Пояснения к сведениям об объекте недвижимости с кадастровым номером 13:22:0114002:2172 :

1.	—
----	---

1. Сведения о характерных точках контура объекта недвижимости с кадастровым номером 13:22:0114002:2175 :

Система координат _____ Зона № _____

Обозначение характерных точек границ	Содержатся в Едином государственном реестре недвижимости			Определены в ходе выполнения комплексных кадастровых работ			Метод определения координат	Формулы, примененные для расчета средней квадратической погрешности определения координат характерных точек (Mt), м, с подставленными в такие формулы значениями и итоговые (вычисленные) значения Mt, м
	координаты, м		Радиус, м	координаты, м		Радиус, м		
	X	Y	R	X	Y	R		
1	2	3	4	5	6	7	8	9
н25957 О	—	—	—	418 157,69	1 330 392,21	—	—	—
н25958 О	—	—	—	418 146,91	1 330 394,30	—		
н25959 О	—	—	—	418 145,10	1 330 384,95	—		
н25960 О	—	—	—	418 158,14	1 330 382,43	—		
н25961 О	—	—	—	418 159,72	1 330 390,59	—		
н25962 О	—	—	—	418 157,46	1 330 391,03	—		
н25957 О	—	—	—	418 157,69	1 330 392,21	—		

2. Сведения о характеристиках объекта недвижимости с кадастровым номером 13:22:0114002:2175 :

№ п/п	Наименование характеристики	Значение характеристики
1	2	3
1.	Вид объекта недвижимости	Здание
2.	Ранее присвоенный государственный учетный номер (инвентарный) здания, сооружения, объекта незавершенного строительства	—
3.	Кадастровый номер земельного участка (земельных участков), в границах которого (которых) расположены здание, сооружение, объект незавершенного строительства	13:22:0114002:486

1	2	3
4.	Уникальный учетный номер кадастрового квартала, в границах которого расположены здание, сооружение, объект незавершенного строительства	13:22:0114002
5.	Адрес здания, сооружения, объекта незавершенного строительства	—
5.1.	Сведения о местоположении здания, сооружения, объекта незавершенного строительства (при отсутствии адреса) в структурированном в соответствии с федеральной информационной адресной системой виде	Российская Федерация, Республика Мордовия, Чамзинский р-н, Чамзинка рп, Новая ул, д 14
5.2.	Дополнительные сведения о местоположении	—
6.	Иные сведения	—

3. Пояснения к сведениям об объекте недвижимости с кадастровым номером 13:22:0114002:2175 :

1.	—
----	---

1. Сведения о характерных точках контура объекта недвижимости с кадастровым номером 13:22:0114002:2185 :

Система координат — Зона № —

Обозначение характерных точек границ	Содержатся в Едином государственном реестре недвижимости			Определены в ходе выполнения комплексных кадастровых работ			Метод определения координат	Формулы, примененные для расчета средней квадратической погрешности определения координат характерных точек (Mt), м, с подставленными в такие формулы значениями и итоговые (вычисленные) значения Mt, м
	координаты, м		Радиус, м	координаты, м		Радиус, м		
	X	Y	R	X	Y	R		
1	2	3	4	5	6	7	8	9
н25986 О	—	—	—	418 194,41	1 330 384,84	—	—	—
н25987 О	—	—	—	418 192,52	1 330 375,08	—		
н25988 О	—	—	—	418 204,92	1 330 372,68	—		
н25989 О	—	—	—	418 206,81	1 330 382,44	—		
н25986 О	—	—	—	418 194,41	1 330 384,84	—		

2. Сведения о характеристиках объекта недвижимости с кадастровым номером 13:22:0114002:2185 :

№ п/п	Наименование характеристики	Значение характеристики
1	2	3
1.	Вид объекта недвижимости	Здание
2.	Ранее присвоенный государственный учетный номер (инвентарный) здания, сооружения, объекта незавершенного строительства	—
3.	Кадастровый номер земельного участка (земельных участков), в границах которого (которых) расположены здание, сооружение, объект незавершенного строительства	13:22:0114002:113
4.	Уникальный учетный номер кадастрового квартала, в границах которого расположены здание, сооружение, объект незавершенного строительства	13:22:0114002
5.	Адрес здания, сооружения, объекта незавершенного строительства	—
5.1.	Сведения о местоположении здания, сооружения, объекта незавершенного строительства (при отсутствии адреса) в структурированном в соответствии с федеральной информационной адресной системой виде	Российская Федерация, Республика Мордовия, Чамзинский р-н, Чамзинка рп, Новая ул, д 16
5.2.	Дополнительные сведения о местоположении	—
6.	Иные сведения	—

3. Пояснения к сведениям об объекте недвижимости с кадастровым номером 13:22:0114002:2185 :

1.	—
----	---

1. Сведения о характерных точках контура объекта недвижимости с кадастровым номером 13:22:0114002:2476 :

Система координат		Зона №						
—		—						
Обозначение характерных точек границ	Содержатся в Едином государственном реестре недвижимости			Определены в ходе выполнения комплексных кадастровых работ			Метод определения координат	Формулы, примененные для расчета средней квадратической погрешности определения координат характерных точек (Mt), м, с подставленными в такие формулы значениями и итоговые (вычисленные) значения Mt, м
	координаты, м		Радиус, м	координаты, м		Радиус, м		
	X	Y	R	X	Y	R		
1	2	3	4	5	6	7	8	9
н25837 О	—	—	—	417 858,66	1 330 453,05	—	—	—

1	2	3	4	5	6	7	8	9
н25838 О	—	—	—	417 856,68	1 330 441,02	—	—	—
н25839 О	—	—	—	417 867,07	1 330 438,56	—		
н25840 О	—	—	—	417 869,50	1 330 450,48	—		
н25837 О	—	—	—	417 858,66	1 330 453,05	—		

2. Сведения о характеристиках объекта недвижимости с кадастровым номером 13:22:0114002:2476 :

№ п/п	Наименование характеристики	Значение характеристики
1	2	3
1.	Вид объекта недвижимости	Здание
2.	Ранее присвоенный государственный учетный номер (инвентарный) здания, сооружения, объекта незавершенного строительства	—
3.	Кадастровый номер земельного участка (земельных участков), в границах которого (которых) расположены здание, сооружение, объект незавершенного строительства	13:22:0114002:91
4.	Уникальный учетный номер кадастрового квартала, в границах которого расположены здание, сооружение, объект незавершенного строительства	13:22:0114002
5.	Адрес здания, сооружения, объекта незавершенного строительства	—
5.1.	Сведения о местоположении здания, сооружения, объекта незавершенного строительства (при отсутствии адреса) в структурированном в соответствии с федеральной информационной адресной системой виде	Российская Федерация, Республика Мордовия, Чамзинский р-н, Чамзинка рп, Новая ул, д 1
5.2.	Дополнительные сведения о местоположении	—
6.	Иные сведения	—

3. Пояснения к сведениям об объекте недвижимости с кадастровым номером 13:22:0114002:2476 :

1.	—
----	---

1. Сведения о характерных точках контура объекта недвижимости с кадастровым номером <u>13:22:0114002:2477</u> :								
Система координат _____				Зона № _____				
Обозначение характерных точек границ	Содержатся в Едином государственном реестре недвижимости			Определены в ходе выполнения комплексных кадастровых работ			Метод определения координат	Формулы, примененные для расчета средней квадратической погрешности определения координат характерных точек (Mt), м, с подставленными в такие формулы значениями и итоговые (вычисленные) значения Mt, м
	координаты, м		Радиус, м	координаты, м		Радиус, м		
	X	Y	R	X	Y	R		
1	2	3	4	5	6	7	8	9
н25846 О	—	—	—	417 882,03	1 330 448,54	—	—	—
н25847 О	—	—	—	417 879,58	1 330 438,07	—		
н25848 О	—	—	—	417 889,43	1 330 435,76	—		
н25849 О	—	—	—	417 891,89	1 330 446,23	—		
н25846 О	—	—	—	417 882,03	1 330 448,54	—		
2. Сведения о характеристиках объекта недвижимости с кадастровым номером <u>13:22:0114002:2477</u> :								
№ п/п	Наименование характеристики				Значение характеристики			
1	2				3			
1.	Вид объекта недвижимости				Здание			
2.	Ранее присвоенный государственный учетный номер (инвентарный) здания, сооружения, объекта незавершенного строительства				—			
3.	Кадастровый номер земельного участка (земельных участков), в границах которого (которых) расположены здание, сооружение, объект незавершенного строительства				13:22:0114002:472			
4.	Уникальный учетный номер кадастрового квартала, в границах которого расположены здание, сооружение, объект незавершенного строительства				13:22:0114002			

1	2	3
5.	Адрес здания, сооружения, объекта незавершенного строительства	—
5.1.	Сведения о местоположении здания, сооружения, объекта незавершенного строительства (при отсутствии адреса) в структурированном в соответствии с федеральной информационной адресной системой виде	Российская Федерация, Республика Мордовия, Чамзинский р-н, Чамзинка рп, Новая ул, д 2
5.2.	Дополнительные сведения о местоположении	—
6.	Иные сведения	—

3. Пояснения к сведениям об объекте недвижимости с кадастровым номером 13:22:0114002:2477 :

1.	—
----	---

1. Сведения о характерных точках контура объекта недвижимости с кадастровым номером 13:22:0114002:2480 :

Система координат	—	Зона №	—
-------------------	---	--------	---

Обозначение характерных точек границ	Содержатся в Едином государственном реестре недвижимости			Определены в ходе выполнения комплексных кадастровых работ			Метод определения координат	Формулы, примененные для расчета средней квадратической погрешности определения координат характерных точек (Mt), м, с подставленными в такие формулы значениями и итоговые (вычисленные) значения Mt, м
	координаты, м		Радиус, м	координаты, м		Радиус, м		
	X	Y	R	X	Y	R		
1	2	3	4	5	6	7	8	9
н25850 О	—	—	—	417 904,09	1 330 444,39	—	—	—
н25851 О	—	—	—	417 901,48	1 330 433,93	—		
н25852 О	—	—	—	417 912,07	1 330 431,29	—		
н25853 О	—	—	—	417 912,74	1 330 433,98	—		
н25854 О	—	—	—	417 911,16	1 330 434,37	—		
н25855 О	—	—	—	417 913,08	1 330 442,15	—		
н25850 О	—	—	—	417 904,09	1 330 444,39	—		

2. Сведения о характеристиках объекта недвижимости с кадастровым номером 13:22:0114002:2480 :

№ п/п	Наименование характеристики	Значение характеристики
1	2	3
1.	Вид объекта недвижимости	Здание
2.	Ранее присвоенный государственный учетный номер (инвентарный) здания, сооружения, объекта незавершенного строительства	—
3.	Кадастровый номер земельного участка (земельных участков), в границах которого (которых) расположены здание, сооружение, объект незавершенного строительства	13:22:0114002:480
4.	Уникальный учетный номер кадастрового квартала, в границах которого расположены здание, сооружение, объект незавершенного строительства	13:22:0114002
5.	Адрес здания, сооружения, объекта незавершенного строительства	—
5.1.	Сведения о местоположении здания, сооружения, объекта незавершенного строительства (при отсутствии адреса) в структурированном в соответствии с федеральной информационной адресной системой виде	Российская Федерация, Республика Мордовия, Чамзинский р-н, Чамзинка рп, Новая ул, д 3
5.2.	Дополнительные сведения о местоположении	—
6.	Иные сведения	—

3. Пояснения к сведениям об объекте недвижимости с кадастровым номером 13:22:0114002:2480 :

1.	—
----	---

1. Сведения о характерных точках контура объекта недвижимости с кадастровым номером 13:22:0114002:2484 :

Система координат		Зона №						
—		—						
Обозначение характерных точек границ	Содержатся в Едином государственном реестре недвижимости			Определены в ходе выполнения комплексных кадастровых работ			Метод определения координат	Формулы, примененные для расчета средней квадратической погрешности определения координат характерных точек (Mt), м, с подставленными в такие формулы значениями и итоговые (вычисленные) значения Mt, м
	координаты, м		Радиус, м	координаты, м		Радиус, м		
	X	Y	R	X	Y	R		
1	2	3	4	5	6	7	8	9
н25863 О	—	—	—	417 922,58	1 330 429,16	—	—	—

1	2	3	4	5	6	7	8	9
н25864 О	—	—	—	417 930,41	1 330 427,70	—	—	—
н25867 О	—	—	—	417 930,59	1 330 428,66	—		
н25868 О	—	—	—	417 931,99	1 330 428,44	—		
н25869 О	—	—	—	417 932,33	1 330 430,57	—		
н25870 О	—	—	—	417 931,01	1 330 430,79	—		
н25865 О	—	—	—	417 932,37	1 330 438,20	—		
н25866 О	—	—	—	417 924,54	1 330 439,66	—		
н25863 О	—	—	—	417 922,58	1 330 429,16	—		

2. Сведения о характеристиках объекта недвижимости с кадастровым номером 13:22:0114002:2484 :

№ п/п	Наименование характеристики	Значение характеристики
1	2	3
1.	Вид объекта недвижимости	Здание
2.	Ранее присвоенный государственный учетный номер (инвентарный) здания, сооружения, объекта незавершенного строительства	—
3.	Кадастровый номер земельного участка (земельных участков), в границах которого (которых) расположены здание, сооружение, объект незавершенного строительства	13:22:0114002:481
4.	Уникальный учетный номер кадастрового квартала, в границах которого расположены здание, сооружение, объект незавершенного строительства	13:22:0114002

1	2	3
5.	Адрес здания, сооружения, объекта незавершенного строительства	—
5.1.	Сведения о местоположении здания, сооружения, объекта незавершенного строительства (при отсутствии адреса) в структурированном в соответствии с федеральной информационной адресной системой виде	Российская Федерация, Республика Мордовия, Чамзинский р-н, Чамзинка рп, Новая ул, д 4
5.2.	Дополнительные сведения о местоположении	—
6.	Иные сведения	—

3. Пояснения к сведениям об объекте недвижимости с кадастровым номером 13:22:0114002:2484 :

1.	—
----	---

1. Сведения о характерных точках контура объекта недвижимости с кадастровым номером 13:22:0114002:2485 :

Система координат	—	Зона №	—
-------------------	---	--------	---

Обозначение характерных точек границ	Содержатся в Едином государственном реестре недвижимости			Определены в ходе выполнения комплексных кадастровых работ			Метод определения координат	Формулы, примененные для расчета средней квадратической погрешности определения координат характерных точек (Mt), м, с подставленными в такие формулы значениями и итоговые (вычисленные) значения Mt, м
	координаты, м		Радиус, м	координаты, м		Радиус, м		
	X	Y	R	X	Y	R		
1	2	3	4	5	6	7	8	9
н25877 О	—	—	—	417 975,71	1 330 428,83	—	—	—
н25878 О	—	—	—	417 967,96	1 330 430,74	—		
н25879 О	—	—	—	417 965,45	1 330 420,56	—		
н25880 О	—	—	—	417 973,20	1 330 418,65	—		
н25877 О	—	—	—	417 975,71	1 330 428,83	—		

2. Сведения о характеристиках объекта недвижимости с кадастровым номером 13:22:0114002:2485 :

№ п/п	Наименование характеристики	Значение характеристики
1	2	3
1.	Вид объекта недвижимости	Здание

1	2	3
2.	Ранее присвоенный государственный учетный номер (инвентарный) здания, сооружения, объекта незавершенного строительства	—
3.	Кадастровый номер земельного участка (земельных участков), в границах которого (которых) расположены здание, сооружение, объект незавершенного строительства	13:22:0114002:482
4.	Уникальный учетный номер кадастрового квартала, в границах которого расположены здание, сооружение, объект незавершенного строительства	13:22:0114002
5.	Адрес здания, сооружения, объекта незавершенного строительства	—
5.1.	Сведения о местоположении здания, сооружения, объекта незавершенного строительства (при отсутствии адреса) в структурированном в соответствии с федеральной информационной адресной системой виде	Российская Федерация, Республика Мордовия, Чамзинский р-н, Чамзинка рп, Новая ул, д 6
5.2.	Дополнительные сведения о местоположении	—
6.	Иные сведения	—

3. Пояснения к сведениям об объекте недвижимости с кадастровым номером 13:22:0114002:2485 :

1.	—
----	---

1. Сведения о характерных точках контура объекта недвижимости с кадастровым номером 13:22:0114002:2487 :

Система координат		—		Зона №			—	
Обозначение характерных точек границ	Содержатся в Едином государственном реестре недвижимости			Определены в ходе выполнения комплексных кадастровых работ			Метод определения координат	Формулы, примененные для расчета средней квадратической погрешности определения координат характерных точек (Mt), м, с подставленными в такие формулы значениями и итоговые (вычисленные) значения Mt, м
	координаты, м		Радиус, м	координаты, м		Радиус, м		
	X	Y	R	X	Y	R		
1	2	3	4	5	6	7	8	9
н25883 О	—	—	—	417 999,89	1 330 424,83	—	—	—
н25884 О	—	—	—	417 990,25	1 330 426,74	—		
н25885 О	—	—	—	417 988,09	1 330 415,84	—		

1	2	3	4	5	6	7	8	9
н25886 О	—	—	—	417 997,73	1 330 413,93	—	—	—
н25883 О	—	—	—	417 999,89	1 330 424,83	—		

2. Сведения о характеристиках объекта недвижимости с кадастровым номером 13:22:0114002:2487 :

№ п/п	Наименование характеристики	Значение характеристики
1	2	3
1.	Вид объекта недвижимости	Здание
2.	Ранее присвоенный государственный учетный номер (инвентарный) здания, сооружения, объекта незавершенного строительства	—
3.	Кадастровый номер земельного участка (земельных участков), в границах которого (которых) расположены здание, сооружение, объект незавершенного строительства	13:22:0114002:1269
4.	Уникальный учетный номер кадастрового квартала, в границах которого расположены здание, сооружение, объект незавершенного строительства	13:22:0114002
5.	Адрес здания, сооружения, объекта незавершенного строительства	—
5.1.	Сведения о местоположении здания, сооружения, объекта незавершенного строительства (при отсутствии адреса) в структурированном в соответствии с федеральной информационной адресной системой виде	Российская Федерация, Республика Мордовия, Чамзинский р-н, Чамзинка рп, Новая ул, д 7
5.2.	Дополнительные сведения о местоположении	—
6.	Иные сведения	—

3. Пояснения к сведениям об объекте недвижимости с кадастровым номером 13:22:0114002:2487 :

1.	—
----	---

1	2	3
3.	Кадастровый номер земельного участка (земельных участков), в границах которого (которых) расположены здание, сооружение, объект незавершенного строительства	13:22:0114002:483
4.	Уникальный учетный номер кадастрового квартала, в границах которого расположены здание, сооружение, объект незавершенного строительства	13:22:0114002
5.	Адрес здания, сооружения, объекта незавершенного строительства	—
5.1.	Сведения о местоположении здания, сооружения, объекта незавершенного строительства (при отсутствии адреса) в структурированном в соответствии с федеральной информационной адресной системой виде	Российская Федерация, Республика Мордовия, Чамзинский р-н, Чамзинка рп, Новая ул, д 10
5.2.	Дополнительные сведения о местоположении	—
6.	Иные сведения	—

3. Пояснения к сведениям об объекте недвижимости с кадастровым номером 13:22:0114002:2490 :

1.	—
----	---

1. Сведения о характерных точках контура объекта недвижимости с кадастровым номером 13:22:0114002:2491 :

Система координат — Зона № —

Обозначение характерных точек границ	Содержатся в Едином государственном реестре недвижимости			Определены в ходе выполнения комплексных кадастровых работ			Метод определения координат	Формулы, примененные для расчета средней квадратической погрешности определения координат характерных точек (Mt), м, с подставленными в такие формулы значениями и итоговые (вычисленные) значения Mt, м
	координаты, м		Радиус, м	координаты, м		Радиус, м		
	X	Y	R	X	Y	R		
1	2	3	4	5	6	7	8	9
н25940 О	—	—	—	418 112,28	1 330 401,77	—	—	—
н25941 О	—	—	—	418 102,58	1 330 403,76	—		
н25942 О	—	—	—	418 099,98	1 330 391,06	—		
н25943 О	—	—	—	418 108,00	1 330 389,42	—		

1	2	3	4	5	6	7	8	9
н25944 О	—	—	—	418 109,37	1 330 396,10	—	—	—
н25945 О	—	—	—	418 111,05	1 330 395,76	—		
н25940 О	—	—	—	418 112,28	1 330 401,77	—		

2. Сведения о характеристиках объекта недвижимости с кадастровым номером 13:22:0114002:2491 :

№ п/п	Наименование характеристики	Значение характеристики
1	2	3
1.	Вид объекта недвижимости	Здание
2.	Ранее присвоенный государственный учетный номер (инвентарный) здания, сооружения, объекта незавершенного строительства	—
3.	Кадастровый номер земельного участка (земельных участков), в границах которого (которых) расположены здание, сооружение, объект незавершенного строительства	13:22:0114002:9
4.	Уникальный учетный номер кадастрового квартала, в границах которого расположены здание, сооружение, объект незавершенного строительства	13:22:0114002
5.	Адрес здания, сооружения, объекта незавершенного строительства	—
5.1.	Сведения о местоположении здания, сооружения, объекта незавершенного строительства (при отсутствии адреса) в структурированном в соответствии с федеральной информационной адресной системой виде	Российская Федерация, Республика Мордовия, Чамзинский р-н, Чамзинка рп, Новая ул, д 12
5.2.	Дополнительные сведения о местоположении	—
6.	Иные сведения	—

3. Пояснения к сведениям об объекте недвижимости с кадастровым номером 13:22:0114002:2491 :

1.	—
----	---

1	2	3
5.	Адрес здания, сооружения, объекта незавершенного строительства	—
5.1.	Сведения о местоположении здания, сооружения, объекта незавершенного строительства (при отсутствии адреса) в структурированном в соответствии с федеральной информационной адресной системой виде	Российская Федерация, Республика Мордовия, Чамзинский р-н, Чамзинка рп, Новая ул, д 13
5.2.	Дополнительные сведения о местоположении	—
6.	Иные сведения	—

3. Пояснения к сведениям об объекте недвижимости с кадастровым номером 13:22:0114002:2492 :

1.	—
----	---

1. Сведения о характерных точках контура объекта недвижимости с кадастровым номером 13:22:0114002:2314 :

Система координат	—	Зона №	—
-------------------	---	--------	---

Обозначение характерных точек границ	Содержатся в Едином государственном реестре недвижимости			Определены в ходе выполнения комплексных кадастровых работ			Метод определения координат	Формулы, примененные для расчета средней квадратической погрешности определения координат характерных точек (Mt), м, с подставленными в такие формулы значениями и итоговые (вычисленные) значения Mt, м
	координаты, м		Радиус, м	координаты, м		Радиус, м		
	X	Y	R	X	Y	R		
1	2	3	4	5	6	7	8	9
н26015 О	—	—	—	418 137,07	1 330 522,84	—	—	—
н26016 О	—	—	—	418 128,23	1 330 481,14	—		
н26017 О	—	—	—	418 137,54	1 330 479,17	—		
н26018 О	—	—	—	418 136,95	1 330 476,44	—		
н26019 О	—	—	—	418 145,85	1 330 474,55	—		
н26020 О	—	—	—	418 147,18	1 330 480,82	—		
н26021 О	—	—	—	418 141,05	1 330 482,12	—		

1	2	3	4	5	6	7	8	9
н26022 О	—	—	—	418 148,48	1 330 517,16	—	—	—
н26023 О	—	—	—	418 154,37	1 330 515,91	—		
н26024 О	—	—	—	418 155,75	1 330 522,41	—		
н26025 О	—	—	—	418 146,73	1 330 524,33	—		
н26026 О	—	—	—	418 146,01	1 330 520,94	—		
н26015 О	—	—	—	418 137,07	1 330 522,84	—		

2. Сведения о характеристиках объекта недвижимости с кадастровым номером 13:22:0114002:2314 :

№ п/п	Наименование характеристики	Значение характеристики
1	2	3
1.	Вид объекта недвижимости	Здание
2.	Ранее присвоенный государственный учетный номер (инвентарный) здания, сооружения, объекта незавершенного строительства	—
3.	Кадастровый номер земельного участка (земельных участков), в границах которого (которых) расположены здание, сооружение, объект незавершенного строительства	13:22:0114002:5660
4.	Уникальный учетный номер кадастрового квартала, в границах которого расположены здание, сооружение, объект незавершенного строительства	13:22:0114002
5.	Адрес здания, сооружения, объекта незавершенного строительства	—
5.1.	Сведения о местоположении здания, сооружения, объекта незавершенного строительства (при отсутствии адреса) в структурированном в соответствии с федеральной информационной адресной системой виде	Российская Федерация, Республика Мордовия, Чамзинский р-н, Чамзинка рп, Шестой мкр, д 10А
5.2.	Дополнительные сведения о местоположении	—
6.	Иные сведения	—

3. Пояснения к сведениям об объекте недвижимости с кадастровым номером 13:22:0114002:2314 :

1.	—
----	---

1	2	3
3.	Кадастровый номер земельного участка (земельных участков), в границах которого (которых) расположены здание, сооружение, объект незавершенного строительства	13:22:0114002:490
4.	Уникальный учетный номер кадастрового квартала, в границах которого расположены здание, сооружение, объект незавершенного строительства	13:22:0114002
5.	Адрес здания, сооружения, объекта незавершенного строительства	—
5.1.	Сведения о местоположении здания, сооружения, объекта незавершенного строительства (при отсутствии адреса) в структурированном в соответствии с федеральной информационной адресной системой виде	Российская Федерация, Республика Мордовия, Чамзинский р-н, Чамзинка рп, Пролетарская ул, д 85
5.2.	Дополнительные сведения о местоположении	—
6.	Иные сведения	—

3. Пояснения к сведениям об объекте недвижимости с кадастровым номером 13:22:0114002:2545 :

1.	—
----	---

1. Сведения о характерных точках контура объекта недвижимости с кадастровым номером 13:22:0114002:2190 :

Система координат — Зона № —

Обозначение характерных точек границ	Содержатся в Едином государственном реестре недвижимости			Определены в ходе выполнения комплексных кадастровых работ			Метод определения координат	Формулы, примененные для расчета средней квадратической погрешности определения координат характерных точек (Mt), м, с подставленными в такие формулы значениями и итоговые (вычисленные) значения Mt, м
	координаты, м		Радиус, м	координаты, м		Радиус, м		
	X	Y	R	X	Y	R		
1	2	3	4	5	6	7	8	9
н26047 О	—	—	—	417 587,40	1 330 301,12	—	—	—
н26048 О	—	—	—	417 595,82	1 330 299,09	—		
н26049 О	—	—	—	417 598,05	1 330 308,33	—		
н26050 О	—	—	—	417 591,03	1 330 310,03	—		

1	2	3	4	5	6	7	8	9
н26051 О	—	—	—	417 590,53	1 330 307,96	—	—	—
н26052 О	—	—	—	417 589,14	1 330 308,31	—		
н26047 О	—	—	—	417 587,40	1 330 301,12	—		

2. Сведения о характеристиках объекта недвижимости с кадастровым номером 13:22:0114002:2190 :

№ п/п	Наименование характеристики	Значение характеристики
1	2	3
1.	Вид объекта недвижимости	Здание
2.	Ранее присвоенный государственный учетный номер (инвентарный) здания, сооружения, объекта незавершенного строительства	—
3.	Кадастровый номер земельного участка (земельных участков), в границах которого (которых) расположены здание, сооружение, объект незавершенного строительства	13:22:0114002:85
4.	Уникальный учетный номер кадастрового квартала, в границах которого расположены здание, сооружение, объект незавершенного строительства	13:22:0114002
5.	Адрес здания, сооружения, объекта незавершенного строительства	—
5.1.	Сведения о местоположении здания, сооружения, объекта незавершенного строительства (при отсутствии адреса) в структурированном в соответствии с федеральной информационной адресной системой виде	Российская Федерация, Республика Мордовия, Чамзинский р-н, Чамзинка рп, Зеленая ул, д 2
5.2.	Дополнительные сведения о местоположении	—
6.	Иные сведения	—

3. Пояснения к сведениям об объекте недвижимости с кадастровым номером 13:22:0114002:2190 :

1.	—
----	---

1	2	3
2.	Ранее присвоенный государственный учетный номер (инвентарный) здания, сооружения, объекта незавершенного строительства	—
3.	Кадастровый номер земельного участка (земельных участков), в границах которого (которых) расположены здание, сооружение, объект незавершенного строительства	13:22:0114002:167, 13:22:0114002:449
4.	Уникальный учетный номер кадастрового квартала, в границах которого расположены здание, сооружение, объект незавершенного строительства	13:22:0114002
5.	Адрес здания, сооружения, объекта незавершенного строительства	—
5.1.	Сведения о местоположении здания, сооружения, объекта незавершенного строительства (при отсутствии адреса) в структурированном в соответствии с федеральной информационной адресной системой виде	Российская Федерация, Республика Мордовия, Чамзинский р-н, Чамзинка рп, Зеленая ул, д 8
5.2.	Дополнительные сведения о местоположении	—
6.	Иные сведения	—

3. Пояснения к сведениям об объекте недвижимости с кадастровым номером 13:22:0114002:2067 :

1.	—
----	---

1. Сведения о характерных точках контура объекта недвижимости с кадастровым номером 13:22:0114002:2070 :

Система координат — Зона № —

Обозначение характерных точек границ	Содержатся в Едином государственном реестре недвижимости			Определены в ходе выполнения комплексных кадастровых работ			Метод определения координат	Формулы, примененные для расчета средней квадратической погрешности определения координат характерных точек (Mt), м, с подставленными в такие формулы значениями и итоговые (вычисленные) значения Mt, м
	координаты, м		Радиус, м	координаты, м		Радиус, м		
	X	Y	R	X	Y	R		
1	2	3	4	5	6	7	8	9
н26201 О	—	—	—	417 361,86	1 330 555,53	—	—	—
н26202 О	—	—	—	417 369,21	1 330 551,82	—		
н26203 О	—	—	—	417 370,93	1 330 555,23	—		

1	2	3	4	5	6	7	8	9
н26204 О	—	—	—	417 372,44	1 330 554,47	—	—	—
н26205 О	—	—	—	417 374,79	1 330 559,14	—		
н26207 О	—	—	—	417 370,93	1 330 561,08	—		
н26208 О	—	—	—	417 372,48	1 330 564,38	—		
н26209 О	—	—	—	417 367,58	1 330 566,86	—		
н26201 О	—	—	—	417 361,86	1 330 555,53	—		

2. Сведения о характеристиках объекта недвижимости с кадастровым номером 13:22:0114002:2070 :

№ п/п	Наименование характеристики	Значение характеристики
1	2	3
1.	Вид объекта недвижимости	Здание
2.	Ранее присвоенный государственный учетный номер (инвентарный) здания, сооружения, объекта незавершенного строительства	—
3.	Кадастровый номер земельного участка (земельных участков), в границах которого (которых) расположены здание, сооружение, объект незавершенного строительства	13:22:0114002:94
4.	Уникальный учетный номер кадастрового квартала, в границах которого расположены здание, сооружение, объект незавершенного строительства	13:22:0114002
5.	Адрес здания, сооружения, объекта незавершенного строительства	—
5.1.	Сведения о местоположении здания, сооружения, объекта незавершенного строительства (при отсутствии адреса) в структурированном в соответствии с федеральной информационной адресной системой виде	Российская Федерация, Республика Мордовия, Чамзинский р-н, Чамзинка рп, Зеленая ул, д 26
5.2.	Дополнительные сведения о местоположении	—
6.	Иные сведения	—

3. Пояснения к сведениям об объекте недвижимости с кадастровым номером 13:22:0114002:2070 :

1.	—
----	---

1	2	3
5.	Адрес здания, сооружения, объекта незавершенного строительства	—
5.1.	Сведения о местоположении здания, сооружения, объекта незавершенного строительства (при отсутствии адреса) в структурированном в соответствии с федеральной информационной адресной системой виде	Российская Федерация, Республика Мордовия, Чамзинский р-н, Чамзинка рп, Зеленая ул, д 42
5.2.	Дополнительные сведения о местоположении	—
6.	Иные сведения	—

3. Пояснения к сведениям об объекте недвижимости с кадастровым номером 13:22:0114002:2073 :

1.	—
----	---

1. Сведения о характерных точках контура объекта недвижимости с кадастровым номером 13:22:0114002:2147 :

Система координат	—	Зона №	—
-------------------	---	--------	---

Обозначение характерных точек границ	Содержатся в Едином государственном реестре недвижимости			Определены в ходе выполнения комплексных кадастровых работ			Метод определения координат	Формулы, примененные для расчета средней квадратической погрешности определения координат характерных точек (Mt), м, с подставленными в такие формулы значениями и итоговые (вычисленные) значения Mt, м
	координаты, м		Радиус, м	координаты, м		Радиус, м		
	X	Y	R	X	Y	R		
1	2	3	4	5	6	7	8	9
н26147 О	—	—	—	417 460,81	1 330 516,07	—	—	—
н26148 О	—	—	—	417 451,79	1 330 521,05	—		
н26149 О	—	—	—	417 445,45	1 330 509,56	—		
н26150 О	—	—	—	417 454,47	1 330 504,58	—		
н26147 О	—	—	—	417 460,81	1 330 516,07	—		

2. Сведения о характеристиках объекта недвижимости с кадастровым номером 13:22:0114002:2147 :

№ п/п	Наименование характеристики	Значение характеристики
1	2	3
1.	Вид объекта недвижимости	Здание

1	2	3
2.	Ранее присвоенный государственный учетный номер (инвентарный) здания, сооружения, объекта незавершенного строительства	—
3.	Кадастровый номер земельного участка (земельных участков), в границах которого (которых) расположены здание, сооружение, объект незавершенного строительства	13:22:0114002:104
4.	Уникальный учетный номер кадастрового квартала, в границах которого расположены здание, сооружение, объект незавершенного строительства	13:22:0114002
5.	Адрес здания, сооружения, объекта незавершенного строительства	—
5.1.	Сведения о местоположении здания, сооружения, объекта незавершенного строительства (при отсутствии адреса) в структурированном в соответствии с федеральной информационной адресной системой виде	Российская Федерация, Республика Мордовия, Чамзинский р-н, Чамзинка рп, Зеленая ул, д 20
5.2.	Дополнительные сведения о местоположении	—
6.	Иные сведения	—

3. Пояснения к сведениям об объекте недвижимости с кадастровым номером 13:22:0114002:2147 :

1.	—
----	---

1. Сведения о характерных точках контура объекта недвижимости с кадастровым номером 13:22:0114002:2152 :

Система координат <u>—</u>							Зона № <u>—</u>	
Обозначение характерных точек границ	Содержатся в Едином государственном реестре недвижимости			Определены в ходе выполнения комплексных кадастровых работ			Метод определения координат	Формулы, примененные для расчета средней квадратической погрешности определения координат характерных точек (Mt), м, с подставленными в такие формулы значениями и итоговые (вычисленные) значения Mt, м
	координаты, м		Радиус, м	координаты, м		Радиус, м		
	X	Y	R	X	Y	R		
1	2	3	4	5	6	7	8	9
н26221 О	—	—	—	417 321,16	1 330 574,60	—	—	—
н26222 О	—	—	—	417 327,29	1 330 571,50	—		
н26223 О	—	—	—	417 330,73	1 330 578,29	—		

1	2	3	4	5	6	7	8	9
н26224 О	—	—	—	417 324,60	1 330 581,39	—	—	—
н26221 О	—	—	—	417 321,16	1 330 574,60	—		

2. Сведения о характеристиках объекта недвижимости с кадастровым номером 13:22:0114002:2152 :

№ п/п	Наименование характеристики	Значение характеристики
1	2	3
1.	Вид объекта недвижимости	Здание
2.	Ранее присвоенный государственный учетный номер (инвентарный) здания, сооружения, объекта незавершенного строительства	—
3.	Кадастровый номер земельного участка (земельных участков), в границах которого (которых) расположены здание, сооружение, объект незавершенного строительства	13:22:0114002:465
4.	Уникальный учетный номер кадастрового квартала, в границах которого расположены здание, сооружение, объект незавершенного строительства	13:22:0114002
5.	Адрес здания, сооружения, объекта незавершенного строительства	—
5.1.	Сведения о местоположении здания, сооружения, объекта незавершенного строительства (при отсутствии адреса) в структурированном в соответствии с федеральной информационной адресной системой виде	Российская Федерация, Республика Мордовия, Чамзинский р-н, Чамзинка рп, Зеленая ул, д 30
5.2.	Дополнительные сведения о местоположении	—
6.	Иные сведения	—

3. Пояснения к сведениям об объекте недвижимости с кадастровым номером 13:22:0114002:2152 :

1.	—
----	---

1. Сведения о характерных точках контура объекта недвижимости с кадастровым номером 13:22:0114002:2194 :

Система координат _____							Зона № _____	
Обозначение характерных точек границ	Содержатся в Едином государственном реестре недвижимости			Определены в ходе выполнения комплексных кадастровых работ			Метод определения координат	Формулы, примененные для расчета средней квадратической погрешности определения координат характерных точек (Mt), м, с подставленными в такие формулы значениями и итоговые (вычисленные) значения Mt, м
	координаты, м		Радиус, м	координаты, м		Радиус, м		
	X	Y	R	X	Y	R		
1	2	3	4	5	6	7	8	9
н26070 О	—	—	—	417 577,94	1 330 441,56	—	—	—
н26071 О	—	—	—	417 575,23	1 330 436,47	—		
н26072 О	—	—	—	417 583,86	1 330 432,38	—		
н26073 О	—	—	—	417 586,23	1 330 437,51	—		
н26070 О	—	—	—	417 577,94	1 330 441,56	—		

2. Сведения о характеристиках объекта недвижимости с кадастровым номером 13:22:0114002:2194 :

№ п/п	Наименование характеристики	Значение характеристики
1	2	3
1.	Вид объекта недвижимости	Здание
2.	Ранее присвоенный государственный учетный номер (инвентарный) здания, сооружения, объекта незавершенного строительства	—
3.	Кадастровый номер земельного участка (земельных участков), в границах которого (которых) расположены здание, сооружение, объект незавершенного строительства	13:22:0114002:452
4.	Уникальный учетный номер кадастрового квартала, в границах которого расположены здание, сооружение, объект незавершенного строительства	13:22:0114002

1	2	3
5.	Адрес здания, сооружения, объекта незавершенного строительства	—
5.1.	Сведения о местоположении здания, сооружения, объекта незавершенного строительства (при отсутствии адреса) в структурированном в соответствии с федеральной информационной адресной системой виде	Российская Федерация, Республика Мордовия, Чамзинский р-н, Чамзинка рп, Зеленая ул, д 10
5.2.	Дополнительные сведения о местоположении	—
6.	Иные сведения	—

3. Пояснения к сведениям об объекте недвижимости с кадастровым номером 13:22:0114002:2194 :

1.	—
----	---

1. Сведения о характерных точках контура объекта недвижимости с кадастровым номером 13:22:0114002:2197 :

Система координат	—	Зона №	—
-------------------	---	--------	---

Обозначение характерных точек границ	Содержатся в Едином государственном реестре недвижимости			Определены в ходе выполнения комплексных кадастровых работ			Метод определения координат	Формулы, примененные для расчета средней квадратической погрешности определения координат характерных точек (Mt), м, с подставленными в такие формулы значениями и итоговые (вычисленные) значения Mt, м
	координаты, м		Радиус, м	координаты, м		Радиус, м		
	X	Y	R	X	Y	R		
1	2	3	4	5	6	7	8	9
н26128 О	—	—	—	417 506,77	1 330 477,74	—	—	—
н26129 О	—	—	—	417 512,75	1 330 490,26	—		
н26130 О	—	—	—	417 502,89	1 330 494,96	—		
н26131 О	—	—	—	417 496,91	1 330 482,44	—		
н26128 О	—	—	—	417 506,77	1 330 477,74	—		

2. Сведения о характеристиках объекта недвижимости с кадастровым номером 13:22:0114002:2197 :

№ п/п	Наименование характеристики	Значение характеристики
1	2	3
1.	Вид объекта недвижимости	Здание

1	2	3
2.	Ранее присвоенный государственный учетный номер (инвентарный) здания, сооружения, объекта незавершенного строительства	—
3.	Кадастровый номер земельного участка (земельных участков), в границах которого (которых) расположены здание, сооружение, объект незавершенного строительства	13:22:0114002:123
4.	Уникальный учетный номер кадастрового квартала, в границах которого расположены здание, сооружение, объект незавершенного строительства	13:22:0114002
5.	Адрес здания, сооружения, объекта незавершенного строительства	—
5.1.	Сведения о местоположении здания, сооружения, объекта незавершенного строительства (при отсутствии адреса) в структурированном в соответствии с федеральной информационной адресной системой виде	Российская Федерация, Республика Мордовия, Чамзинский р-н, Чамзинка рп, Зеленая ул, д 16
5.2.	Дополнительные сведения о местоположении	—
6.	Иные сведения	—

3. Пояснения к сведениям об объекте недвижимости с кадастровым номером 13:22:0114002:2197 :

1.	—
----	---

1. Сведения о характерных точках контура объекта недвижимости с кадастровым номером 13:22:0114002:2321 :

Система координат		—		Зона №			—	
Обозначение характерных точек границ	Содержатся в Едином государственном реестре недвижимости			Определены в ходе выполнения комплексных кадастровых работ			Метод определения координат	Формулы, примененные для расчета средней квадратической погрешности определения координат характерных точек (Mt), м, с подставленными в такие формулы значениями и итоговые (вычисленные) значения Mt, м
	координаты, м		Радиус, м	координаты, м		Радиус, м		
	X	Y	R	X	Y	R		
1	2	3	4	5	6	7	8	9
н26105 О	—	—	—	417 528,48	1 330 466,41	—	—	—
н26106 О	—	—	—	417 536,13	1 330 462,09	—		
н26107 О	—	—	—	417 541,60	1 330 472,50	—		

1	2	3	4	5	6	7	8	9
н26108 О	—	—	—	417 534,13	1 330 476,42	—	—	—
н26105 О	—	—	—	417 528,48	1 330 466,41	—		

2. Сведения о характеристиках объекта недвижимости с кадастровым номером 13:22:0114002:2321 :

№ п/п	Наименование характеристики	Значение характеристики
1	2	3
1.	Вид объекта недвижимости	Здание
2.	Ранее присвоенный государственный учетный номер (инвентарный) здания, сооружения, объекта незавершенного строительства	—
3.	Кадастровый номер земельного участка (земельных участков), в границах которого (которых) расположены здание, сооружение, объект незавершенного строительства	13:22:0114002:455
4.	Уникальный учетный номер кадастрового квартала, в границах которого расположены здание, сооружение, объект незавершенного строительства	13:22:0114002
5.	Адрес здания, сооружения, объекта незавершенного строительства	—
5.1.	Сведения о местоположении здания, сооружения, объекта незавершенного строительства (при отсутствии адреса) в структурированном в соответствии с федеральной информационной адресной системой виде	Российская Федерация, Республика Мордовия, Чамзинский р-н, Чамзинка рп, Зеленая ул, д 14
5.2.	Дополнительные сведения о местоположении	—
6.	Иные сведения	—

3. Пояснения к сведениям об объекте недвижимости с кадастровым номером 13:22:0114002:2321 :

1.	—
----	---

1	2	3
5.	Адрес здания, сооружения, объекта незавершенного строительства	—
5.1.	Сведения о местоположении здания, сооружения, объекта незавершенного строительства (при отсутствии адреса) в структурированном в соответствии с федеральной информационной адресной системой виде	Российская Федерация, Республика Мордовия, Чамзинский р-н, Чамзинка рп, Зеленая ул, д 18
5.2.	Дополнительные сведения о местоположении	—
6.	Иные сведения	—

3. Пояснения к сведениям об объекте недвижимости с кадастровым номером 13:22:0114002:2322 :

1.	—
----	---

1. Сведения о характерных точках контура объекта недвижимости с кадастровым номером 13:22:0114002:2325 :

Система координат	—	Зона №	—
-------------------	---	--------	---

Обозначение характерных точек границ	Содержатся в Едином государственном реестре недвижимости			Определены в ходе выполнения комплексных кадастровых работ			Метод определения координат	Формулы, примененные для расчета средней квадратической погрешности определения координат характерных точек (Mt), м, с подставленными в такие формулы значениями и итоговые (вычисленные) значения Mt, м
	координаты, м		Радиус, м	координаты, м		Радиус, м		
	X	Y	R	X	Y	R		
1	2	3	4	5	6	7	8	9
н26171 О	—	—	—	417 416,10	1 330 525,38	—	—	—
н26172 О	—	—	—	417 422,17	1 330 522,20	—		
н26173 О	—	—	—	417 422,47	1 330 522,77	—		
н26174 О	—	—	—	417 426,60	1 330 520,60	—		
н26175 О	—	—	—	417 431,54	1 330 531,44	—		
н26176 О	—	—	—	417 421,04	1 330 536,22	—		
н26171 О	—	—	—	417 416,10	1 330 525,38	—		

2. Сведения о характеристиках объекта недвижимости с кадастровым номером 13:22:0114002:2325 :

№ п/п	Наименование характеристики	Значение характеристики
1	2	3
1.	Вид объекта недвижимости	Здание
2.	Ранее присвоенный государственный учетный номер (инвентарный) здания, сооружения, объекта незавершенного строительства	—
3.	Кадастровый номер земельного участка (земельных участков), в границах которого (которых) расположены здание, сооружение, объект незавершенного строительства	13:22:0114002:460
4.	Уникальный учетный номер кадастрового квартала, в границах которого расположены здание, сооружение, объект незавершенного строительства	13:22:0114002
5.	Адрес здания, сооружения, объекта незавершенного строительства	—
5.1.	Сведения о местоположении здания, сооружения, объекта незавершенного строительства (при отсутствии адреса) в структурированном в соответствии с федеральной информационной адресной системой виде	Российская Федерация, Республика Мордовия, Чамзинский р-н, Чамзинка рп, Зеленая ул, д 22
5.2.	Дополнительные сведения о местоположении	—
6.	Иные сведения	—

3. Пояснения к сведениям об объекте недвижимости с кадастровым номером 13:22:0114002:2325 :

1.	—
----	---

1. Сведения о характерных точках контура объекта недвижимости с кадастровым номером 13:22:0114002:2330 :

Система координат		Зона №						
—		—						
Обозначение характерных точек границ	Содержатся в Едином государственном реестре недвижимости			Определены в ходе выполнения комплексных кадастровых работ			Метод определения координат	Формулы, примененные для расчета средней квадратической погрешности определения координат характерных точек (Mt), м, с подставленными в такие формулы значениями и итоговые (вычисленные) значения Mt, м
	координаты, м		Радиус, м	координаты, м		Радиус, м		
	X	Y	R	X	Y	R		
1	2	3	4	5	6	7	8	9
н26228 О	—	—	—	417 270,42	1 330 598,82	—	—	—

1	2	3	4	5	6	7	8	9
н26229 О	—	—	—	417 277,57	1 330 595,16	—	—	—
н26230 О	—	—	—	417 283,04	1 330 605,85	—		
н26231 О	—	—	—	417 282,32	1 330 606,22	—		
н26232 О	—	—	—	417 284,38	1 330 610,23	—		
н26233 О	—	—	—	417 278,53	1 330 613,23	—		
н26234 О	—	—	—	417 276,39	1 330 609,05	—		
н26235 О	—	—	—	417 275,81	1 330 609,35	—		
н26228 О	—	—	—	417 270,42	1 330 598,82	—		

2. Сведения о характеристиках объекта недвижимости с кадастровым номером 13:22:0114002:2330 :

№ п/п	Наименование характеристики	Значение характеристики
1	2	3
1.	Вид объекта недвижимости	Здание
2.	Ранее присвоенный государственный учетный номер (инвентарный) здания, сооружения, объекта незавершенного строительства	—
3.	Кадастровый номер земельного участка (земельных участков), в границах которого (которых) расположены здание, сооружение, объект незавершенного строительства	13:22:0114002:469
4.	Уникальный учетный номер кадастрового квартала, в границах которого расположены здание, сооружение, объект незавершенного строительства	13:22:0114002

1	2	3
5.	Адрес здания, сооружения, объекта незавершенного строительства	—
5.1.	Сведения о местоположении здания, сооружения, объекта незавершенного строительства (при отсутствии адреса) в структурированном в соответствии с федеральной информационной адресной системой виде	Российская Федерация, Республика Мордовия, Чамзинский р-н, Чамзинка рп, Зеленая ул, д 34
5.2.	Дополнительные сведения о местоположении	—
6.	Иные сведения	—

3. Пояснения к сведениям об объекте недвижимости с кадастровым номером 13:22:0114002:2330 :

1.	—
----	---

1. Сведения о характерных точках контура объекта недвижимости с кадастровым номером 13:22:0114002:2333 :

Система координат	—	Зона №	—
-------------------	---	--------	---

Обозначение характерных точек границ	Содержатся в Едином государственном реестре недвижимости			Определены в ходе выполнения комплексных кадастровых работ			Метод определения координат	Формулы, примененные для расчета средней квадратической погрешности определения координат характерных точек (Mt), м, с подставленными в такие формулы значениями и итоговые (вычисленные) значения Mt, м
	координаты, м		Радиус, м	координаты, м		Радиус, м		
	X	Y	R	X	Y	R		
1	2	3	4	5	6	7	8	9
н26248 О	—	—	—	417 228,63	1 330 634,23	—	—	—
н26249 О	—	—	—	417 224,20	1 330 625,30	—		
н26250 О	—	—	—	417 232,33	1 330 621,42	—		
н26251 О	—	—	—	417 233,92	1 330 624,76	—		
н26252 О	—	—	—	417 235,10	1 330 624,20	—		
н26253 О	—	—	—	417 237,72	1 330 629,72	—		
н26248 О	—	—	—	417 228,63	1 330 634,23	—		

2. Сведения о характеристиках объекта недвижимости с кадастровым номером 13:22:0114002:2333 :

№ п/п	Наименование характеристики	Значение характеристики
1	2	3
1.	Вид объекта недвижимости	Здание
2.	Ранее присвоенный государственный учетный номер (инвентарный) здания, сооружения, объекта незавершенного строительства	—
3.	Кадастровый номер земельного участка (земельных участков), в границах которого (которых) расположены здание, сооружение, объект незавершенного строительства	13:22:0114002:473
4.	Уникальный учетный номер кадастрового квартала, в границах которого расположены здание, сооружение, объект незавершенного строительства	13:22:0114002
5.	Адрес здания, сооружения, объекта незавершенного строительства	—
5.1.	Сведения о местоположении здания, сооружения, объекта незавершенного строительства (при отсутствии адреса) в структурированном в соответствии с федеральной информационной адресной системой виде	Российская Федерация, Республика Мордовия, Чамзинский р-н, Чамзинка рп, Зеленая ул, д 38
5.2.	Дополнительные сведения о местоположении	—
6.	Иные сведения	—

3. Пояснения к сведениям об объекте недвижимости с кадастровым номером 13:22:0114002:2333 :

1.	—
----	---

1. Сведения о характерных точках контура объекта недвижимости с кадастровым номером 13:22:0114002:2335 :

Система координат		Зона №						
—		—						
Обозначение характерных точек границ	Содержатся в Едином государственном реестре недвижимости			Определены в ходе выполнения комплексных кадастровых работ			Метод определения координат	Формулы, примененные для расчета средней квадратической погрешности определения координат характерных точек (Mt), м, с подставленными в такие формулы значениями и итоговые (вычисленные) значения Mt, м
	координаты, м		Радиус, м	координаты, м		Радиус, м		
	X	Y	R	X	Y	R		
1	2	3	4	5	6	7	8	9
н26254 О	—	—	—	417 207,50	1 330 636,08	—	—	—

1	2	3	4	5	6	7	8	9
н26255 О	—	—	—	417 215,16	1 330 631,93	—	—	—
н26256 О	—	—	—	417 220,87	1 330 643,19	—		
н26257 О	—	—	—	417 213,40	1 330 646,98	—		
н26254 О	—	—	—	417 207,50	1 330 636,08	—		

2. Сведения о характеристиках объекта недвижимости с кадастровым номером 13:22:0114002:2335 :

№ п/п	Наименование характеристики	Значение характеристики
1	2	3
1.	Вид объекта недвижимости	Здание
2.	Ранее присвоенный государственный учетный номер (инвентарный) здания, сооружения, объекта незавершенного строительства	—
3.	Кадастровый номер земельного участка (земельных участков), в границах которого (которых) расположены здание, сооружение, объект незавершенного строительства	13:22:0114002:475
4.	Уникальный учетный номер кадастрового квартала, в границах которого расположены здание, сооружение, объект незавершенного строительства	13:22:0114002
5.	Адрес здания, сооружения, объекта незавершенного строительства	—
5.1.	Сведения о местоположении здания, сооружения, объекта незавершенного строительства (при отсутствии адреса) в структурированном в соответствии с федеральной информационной адресной системой виде	Российская Федерация, Республика Мордовия, Чамзинский р-н, Чамзинка рп, Зеленая ул, д 40
5.2.	Дополнительные сведения о местоположении	—
6.	Иные сведения	—

3. Пояснения к сведениям об объекте недвижимости с кадастровым номером 13:22:0114002:2335 :

1.	—
----	---

1	2	3
5.	Адрес здания, сооружения, объекта незавершенного строительства	—
5.1.	Сведения о местоположении здания, сооружения, объекта незавершенного строительства (при отсутствии адреса) в структурированном в соответствии с федеральной информационной адресной системой виде	Российская Федерация, Республика Мордовия, Чамзинский р-н, Чамзинка рп, Зеленая ул, д 44
5.2.	Дополнительные сведения о местоположении	—
6.	Иные сведения	—

3. Пояснения к сведениям об объекте недвижимости с кадастровым номером 13:22:0114002:2337 :

1.	—
----	---

1. Сведения о характерных точках контура объекта недвижимости с кадастровым номером 13:22:0114002:5285 :

Система координат	—	Зона №	—
-------------------	---	--------	---

Обозначение характерных точек границ	Содержатся в Едином государственном реестре недвижимости			Определены в ходе выполнения комплексных кадастровых работ			Метод определения координат	Формулы, примененные для расчета средней квадратической погрешности определения координат характерных точек (Mt), м, с подставленными в такие формулы значениями и итоговые (вычисленные) значения Mt, м
	координаты, м		Радиус, м	координаты, м		Радиус, м		
	X	Y	R	X	Y	R		
1	2	3	4	5	6	7	8	9
н26215 О	—	—	—	417 339,59	1 330 566,75	—	—	—
н26216 О	—	—	—	417 348,81	1 330 562,12	—		
н26217 О	—	—	—	417 352,31	1 330 569,11	—		
н26218 О	—	—	—	417 356,54	1 330 566,99	—		
н26219 О	—	—	—	417 357,76	1 330 569,42	—		
н26220 О	—	—	—	417 344,32	1 330 576,17	—		
н26215 О	—	—	—	417 339,59	1 330 566,75	—		

2. Сведения о характеристиках объекта недвижимости с кадастровым номером 13:22:0114002:5285 :

№ п/п	Наименование характеристики	Значение характеристики
1	2	3
1.	Вид объекта недвижимости	Здание
2.	Ранее присвоенный государственный учетный номер (инвентарный) здания, сооружения, объекта незавершенного строительства	—
3.	Кадастровый номер земельного участка (земельных участков), в границах которого (которых) расположены здание, сооружение, объект незавершенного строительства	13:22:0114002:69
4.	Уникальный учетный номер кадастрового квартала, в границах которого расположены здание, сооружение, объект незавершенного строительства	13:22:0114002
5.	Адрес здания, сооружения, объекта незавершенного строительства	—
5.1.	Сведения о местоположении здания, сооружения, объекта незавершенного строительства (при отсутствии адреса) в структурированном в соответствии с федеральной информационной адресной системой виде	Российская Федерация, Республика Мордовия, Чамзинский р-н, Чамзинка рп, Зеленая ул, д 28
5.2.	Дополнительные сведения о местоположении	—
6.	Иные сведения	—

3. Пояснения к сведениям об объекте недвижимости с кадастровым номером 13:22:0114002:5285 :

1.	—
----	---

1. Сведения о характерных точках контура объекта недвижимости с кадастровым номером 13:22:0114002:5287 :

Система координат		Зона №						
—		—						
Обозначение характерных точек границ	Содержатся в Едином государственном реестре недвижимости			Определены в ходе выполнения комплексных кадастровых работ			Метод определения координат	Формулы, примененные для расчета средней квадратической погрешности определения координат характерных точек (Mt), м, с подставленными в такие формулы значениями и итоговые (вычисленные) значения Mt, м
	координаты, м		Радиус, м	координаты, м		Радиус, м		
	X	Y	R	X	Y	R		
1	2	3	4	5	6	7	8	9
н26185 О	—	—	—	417 400,93	1 330 545,80	—	—	—

1	2	3	4	5	6	7	8	9
н26186 О	—	—	—	417 395,34	1 330 535,89	—	—	—
н26187 О	—	—	—	417 402,15	1 330 532,05	—		
н26188 О	—	—	—	417 407,74	1 330 541,96	—		
н26185 О	—	—	—	417 400,93	1 330 545,80	—		

2. Сведения о характеристиках объекта недвижимости с кадастровым номером 13:22:0114002:5287 :

№ п/п	Наименование характеристики	Значение характеристики
1	2	3
1.	Вид объекта недвижимости	Здание
2.	Ранее присвоенный государственный учетный номер (инвентарный) здания, сооружения, объекта незавершенного строительства	—
3.	Кадастровый номер земельного участка (земельных участков), в границах которого (которых) расположены здание, сооружение, объект незавершенного строительства	13:22:0114002:462
4.	Уникальный учетный номер кадастрового квартала, в границах которого расположены здание, сооружение, объект незавершенного строительства	13:22:0114002
5.	Адрес здания, сооружения, объекта незавершенного строительства	—
5.1.	Сведения о местоположении здания, сооружения, объекта незавершенного строительства (при отсутствии адреса) в структурированном в соответствии с федеральной информационной адресной системой виде	Российская Федерация, Республика Мордовия, Чамзинский р-н, Чамзинка рп, Зеленая ул, д 24
5.2.	Дополнительные сведения о местоположении	—
6.	Иные сведения	—

3. Пояснения к сведениям об объекте недвижимости с кадастровым номером 13:22:0114002:5287 :

1.	—
----	---

1	2	3
4.	Уникальный учетный номер кадастрового квартала, в границах которого расположены здание, сооружение, объект незавершенного строительства	13:22:0114002
5.	Адрес здания, сооружения, объекта незавершенного строительства	—
5.1.	Сведения о местоположении здания, сооружения, объекта незавершенного строительства (при отсутствии адреса) в структурированном в соответствии с федеральной информационной адресной системой виде	Российская Федерация, Республика Мордовия, Чамзинский р-н, Чамзинка рп, Зеленая ул, д 5
5.2.	Дополнительные сведения о местоположении	—
6.	Иные сведения	—

3. Пояснения к сведениям об объекте недвижимости с кадастровым номером 13:22:0114002:2066 :

1. —

1. Сведения о характерных точках контура объекта недвижимости с кадастровым номером 13:22:0114002:2068 :

Система координат — Зона № —

Обозначение характерных точек границ	Содержатся в Едином государственном реестре недвижимости			Определены в ходе выполнения комплексных кадастровых работ			Метод определения координат	Формулы, примененные для расчета средней квадратической погрешности определения координат характерных точек (Mt), м, с подставленными в такие формулы значениями и итоговые (вычисленные) значения Mt, м
	координаты, м		Радиус, м	координаты, м		Радиус, м		
	X	Y	R	X	Y	R		
1	2	3	4	5	6	7	8	9
н26454 О	—	—	—	417 542,76	1 330 354,07	—	—	—
н26455 О	—	—	—	417 553,81	1 330 352,04	—		
н26456 О	—	—	—	417 555,47	1 330 361,06	—		
н26457 О	—	—	—	417 551,15	1 330 361,86	—		
н26458 О	—	—	—	417 551,55	1 330 363,99	—		
н26459 О	—	—	—	417 544,82	1 330 365,26	—		

1	2	3	4	5	6	7	8	9
н26454 О	—	—	—	417 542,76	1 330 354,07	—	—	—

2. Сведения о характеристиках объекта недвижимости с кадастровым номером 13:22:0114002:2068 :

№ п/п	Наименование характеристики	Значение характеристики
1	2	3
1.	Вид объекта недвижимости	Здание
2.	Ранее присвоенный государственный учетный номер (инвентарный) здания, сооружения, объекта незавершенного строительства	—
3.	Кадастровый номер земельного участка (земельных участков), в границах которого (которых) расположены здание, сооружение, объект незавершенного строительства	13:22:0114002:451
4.	Уникальный учетный номер кадастрового квартала, в границах которого расположены здание, сооружение, объект незавершенного строительства	13:22:0114002
5.	Адрес здания, сооружения, объекта незавершенного строительства	—
5.1.	Сведения о местоположении здания, сооружения, объекта незавершенного строительства (при отсутствии адреса) в структурированном в соответствии с федеральной информационной адресной системой виде	Российская Федерация, Республика Мордовия, Чамзинский р-н, Чамзинка рп, Зеленая ул, д 9
5.2.	Дополнительные сведения о местоположении	—
6.	Иные сведения	—

3. Пояснения к сведениям об объекте недвижимости с кадастровым номером 13:22:0114002:2068 :

1.	—
----	---

1. Сведения о характерных точках контура объекта недвижимости с кадастровым номером 13:22:0114002:2069 :

Система координат <u>—</u>						Зона № <u>—</u>		
Обозначение характерных точек границ	Содержатся в Едином государственном реестре недвижимости			Определены в ходе выполнения комплексных кадастровых работ			Метод определения координат	Формулы, примененные для расчета средней квадратической погрешности определения координат характерных точек (Mt), м, с подставленными в такие формулы значениями и итоговые (вычисленные) значения Mt, м
	координаты, м		Радиус, м	координаты, м		Радиус, м		
	X	Y	R	X	Y	R		

1	2	3	4	5	6	7	8	9
н26417 О	—	—	—	417 453,98	1 330 435,29	—	—	—
н26418 О	—	—	—	417 452,00	1 330 431,13	—		
н26419 О	—	—	—	417 463,60	1 330 426,11	—		
н26420 О	—	—	—	417 465,25	1 330 429,93	—		
н26417 О	—	—	—	417 453,98	1 330 435,29	—		

2. Сведения о характеристиках объекта недвижимости с кадастровым номером 13:22:0114002:2069 :

№ п/п	Наименование характеристики	Значение характеристики
1	2	3
1.	Вид объекта недвижимости	Здание
2.	Ранее присвоенный государственный учетный номер (инвентарный) здания, сооружения, объекта незавершенного строительства	—
3.	Кадастровый номер земельного участка (земельных участков), в границах которого (которых) расположены здание, сооружение, объект незавершенного строительства	13:22:0114002:197
4.	Уникальный учетный номер кадастрового квартала, в границах которого расположены здание, сооружение, объект незавершенного строительства	13:22:0114002
5.	Адрес здания, сооружения, объекта незавершенного строительства	—
5.1.	Сведения о местоположении здания, сооружения, объекта незавершенного строительства (при отсутствии адреса) в структурированном в соответствии с федеральной информационной адресной системой виде	Российская Федерация, Республика Мордовия, Чамзинский р-н, Чамзинка рп, Зеленая ул, д 17
5.2.	Дополнительные сведения о местоположении	—
6.	Иные сведения	—

3. Пояснения к сведениям об объекте недвижимости с кадастровым номером 13:22:0114002:2069 :

1.	—
----	---

1. Сведения о характерных точках контура объекта недвижимости с кадастровым номером 13:22:0114002:2072 :

Система координат _____							Зона № _____	
Обозначение характерных точек границ	Содержатся в Едином государственном реестре недвижимости			Определены в ходе выполнения комплексных кадастровых работ			Метод определения координат	Формулы, примененные для расчета средней квадратической погрешности определения координат характерных точек (Mt), м, с подставленными в такие формулы значениями и итоговые (вычисленные) значения Mt, м
	координаты, м		Радиус, м	координаты, м		Радиус, м		
	X	Y	R	X	Y	R		
1	2	3	4	5	6	7	8	9
н26305 О	—	—	—	417 195,79	1 330 536,65	—	—	—
н26306 О	—	—	—	417 201,73	1 330 535,39	—		
н26307 О	—	—	—	417 203,60	1 330 544,22	—		
н26308 О	—	—	—	417 197,66	1 330 545,48	—		
н26305 О	—	—	—	417 195,79	1 330 536,65	—		

2. Сведения о характеристиках объекта недвижимости с кадастровым номером 13:22:0114002:2072 :

№ п/п	Наименование характеристики	Значение характеристики
1	2	3
1.	Вид объекта недвижимости	Здание
2.	Ранее присвоенный государственный учетный номер (инвентарный) здания, сооружения, объекта незавершенного строительства	—
3.	Кадастровый номер земельного участка (земельных участков), в границах которого (которых) расположены здание, сооружение, объект незавершенного строительства	13:22:0114002:479
4.	Уникальный учетный номер кадастрового квартала, в границах которого расположены здание, сооружение, объект незавершенного строительства	13:22:0114002

1	2	3
5.	Адрес здания, сооружения, объекта незавершенного строительства	—
5.1.	Сведения о местоположении здания, сооружения, объекта незавершенного строительства (при отсутствии адреса) в структурированном в соответствии с федеральной информационной адресной системой виде	Российская Федерация, Республика Мордовия, Чамзинский р-н, Чамзинка рп, Зеленая ул, д 35
5.2.	Дополнительные сведения о местоположении	—
6.	Иные сведения	—

3. Пояснения к сведениям об объекте недвижимости с кадастровым номером 13:22:0114002:2072 :

1.	—
----	---

1. Сведения о характерных точках контура объекта недвижимости с кадастровым номером 13:22:0114002:2114 :

Система координат	—	Зона №	—
-------------------	---	--------	---

Обозначение характерных точек границ	Содержатся в Едином государственном реестре недвижимости			Определены в ходе выполнения комплексных кадастровых работ			Метод определения координат	Формулы, примененные для расчета средней квадратической погрешности определения координат характерных точек (Mt), м, с подставленными в такие формулы значениями и итоговые (вычисленные) значения Mt, м
	координаты, м		Радиус, м	координаты, м		Радиус, м		
	X	Y	R	X	Y	R		
1	2	3	4	5	6	7	8	9
н26523 О	—	—	—	417 498,05	1 330 195,28	—	—	—
н26524 О	—	—	—	417 498,74	1 330 204,27	—		
н26525 О	—	—	—	417 489,24	1 330 205,00	—		
н26526 О	—	—	—	417 488,36	1 330 193,56	—		
н26527 О	—	—	—	417 493,17	1 330 193,19	—		
н26528 О	—	—	—	417 493,36	1 330 195,64	—		
н26523 О	—	—	—	417 498,05	1 330 195,28	—		

2. Сведения о характеристиках объекта недвижимости с кадастровым номером 13:22:0114002:2114 :

№ п/п	Наименование характеристики	Значение характеристики
1	2	3
1.	Вид объекта недвижимости	Здание
2.	Ранее присвоенный государственный учетный номер (инвентарный) здания, сооружения, объекта незавершенного строительства	—
3.	Кадастровый номер земельного участка (земельных участков), в границах которого (которых) расположены здание, сооружение, объект незавершенного строительства	13:22:0114002:174
4.	Уникальный учетный номер кадастрового квартала, в границах которого расположены здание, сооружение, объект незавершенного строительства	13:22:0114002
5.	Адрес здания, сооружения, объекта незавершенного строительства	—
5.1.	Сведения о местоположении здания, сооружения, объекта незавершенного строительства (при отсутствии адреса) в структурированном в соответствии с федеральной информационной адресной системой виде	Российская Федерация, Республика Мордовия, Чамзинский р-н, Чамзинка рп, К.Маркса ул, д 36
5.2.	Дополнительные сведения о местоположении	—
6.	Иные сведения	—

3. Пояснения к сведениям об объекте недвижимости с кадастровым номером 13:22:0114002:2114 :

1.	—
----	---

1. Сведения о характерных точках контура объекта недвижимости с кадастровым номером 13:22:0114002:2150 :

Система координат		Зона №						
—		—						
Обозначение характерных точек границ	Содержатся в Едином государственном реестре недвижимости			Определены в ходе выполнения комплексных кадастровых работ			Метод определения координат	Формулы, примененные для расчета средней квадратической погрешности определения координат характерных точек (Mt), м, с подставленными в такие формулы значениями и итоговые (вычисленные) значения Mt, м
	координаты, м		Радиус, м	координаты, м		Радиус, м		
	X	Y	R	X	Y	R		
1	2	3	4	5	6	7	8	9
н26373 О	—	—	—	417 336,83	1 330 483,85	—	—	—

1	2	3	4	5	6	7	8	9
н26374 О	—	—	—	417 328,56	1 330 487,94	—	—	—
н26375 О	—	—	—	417 324,83	1 330 480,41	—		
н26376 О	—	—	—	417 327,51	1 330 479,08	—		
н26377 О	—	—	—	417 326,57	1 330 477,19	—		
н26378 О	—	—	—	417 332,16	1 330 474,41	—		
н26373 О	—	—	—	417 336,83	1 330 483,85	—		

2. Сведения о характеристиках объекта недвижимости с кадастровым номером 13:22:0114002:2150 :

№ п/п	Наименование характеристики	Значение характеристики
1	2	3
1.	Вид объекта недвижимости	Здание
2.	Ранее присвоенный государственный учетный номер (инвентарный) здания, сооружения, объекта незавершенного строительства	—
3.	Кадастровый номер земельного участка (земельных участков), в границах которого (которых) расположены здание, сооружение, объект незавершенного строительства	13:22:0114002:175
4.	Уникальный учетный номер кадастрового квартала, в границах которого расположены здание, сооружение, объект незавершенного строительства	13:22:0114002
5.	Адрес здания, сооружения, объекта незавершенного строительства	—
5.1.	Сведения о местоположении здания, сооружения, объекта незавершенного строительства (при отсутствии адреса) в структурированном в соответствии с федеральной информационной адресной системой виде	Российская Федерация, Республика Мордовия, Чамзинский р-н, Чамзинка рп, Зеленая ул, д 25
5.2.	Дополнительные сведения о местоположении	—
6.	Иные сведения	—

3. Пояснения к сведениям об объекте недвижимости с кадастровым номером 13:22:0114002:2150 :

1.	—
----	---

1	2	3
5.	Адрес здания, сооружения, объекта незавершенного строительства	—
5.1.	Сведения о местоположении здания, сооружения, объекта незавершенного строительства (при отсутствии адреса) в структурированном в соответствии с федеральной информационной адресной системой виде	Российская Федерация, Республика Мордовия, Чамзинский р-н, Чамзинка рп, Зеленая ул, д 27
5.2.	Дополнительные сведения о местоположении	—
6.	Иные сведения	—

3. Пояснения к сведениям об объекте недвижимости с кадастровым номером 13:22:0114002:2151 :

1.	—
----	---

1. Сведения о характерных точках контура объекта недвижимости с кадастровым номером 13:22:0114002:2153 :

Система координат	—	Зона №	—
-------------------	---	--------	---

Обозначение характерных точек границ	Содержатся в Едином государственном реестре недвижимости			Определены в ходе выполнения комплексных кадастровых работ			Метод определения координат	Формулы, примененные для расчета средней квадратической погрешности определения координат характерных точек (Mt), м, с подставленными в такие формулы значениями и итоговые (вычисленные) значения Mt, м
	координаты, м		Радиус, м	координаты, м		Радиус, м		
	X	Y	R	X	Y	R		
1	2	3	4	5	6	7	8	9
н26331 О	—	—	—	417 241,32	1 330 532,50	—	—	—
н26332 О	—	—	—	417 239,18	1 330 526,74	—		
н26333 О	—	—	—	417 248,27	1 330 523,48	—		
н26334 О	—	—	—	417 251,52	1 330 532,56	—		
н26335 О	—	—	—	417 246,74	1 330 534,28	—		
н26336 О	—	—	—	417 245,54	1 330 530,93	—		
н26331 О	—	—	—	417 241,32	1 330 532,50	—		

2. Сведения о характеристиках объекта недвижимости с кадастровым номером 13:22:0114002:2153 :

№ п/п	Наименование характеристики	Значение характеристики
1	2	3
1.	Вид объекта недвижимости	Здание
2.	Ранее присвоенный государственный учетный номер (инвентарный) здания, сооружения, объекта незавершенного строительства	—
3.	Кадастровый номер земельного участка (земельных участков), в границах которого (которых) расположены здание, сооружение, объект незавершенного строительства	13:22:0114002:1996
4.	Уникальный учетный номер кадастрового квартала, в границах которого расположены здание, сооружение, объект незавершенного строительства	13:22:0114002
5.	Адрес здания, сооружения, объекта незавершенного строительства	—
5.1.	Сведения о местоположении здания, сооружения, объекта незавершенного строительства (при отсутствии адреса) в структурированном в соответствии с федеральной информационной адресной системой виде	Российская Федерация, Республика Мордовия, Чамзинский р-н, Чамзинка рп, Зеленая ул, д 31
5.2.	Дополнительные сведения о местоположении	—
6.	Иные сведения	—

3. Пояснения к сведениям об объекте недвижимости с кадастровым номером 13:22:0114002:2153 :

1.	—
----	---

1. Сведения о характерных точках контура объекта недвижимости с кадастровым номером 13:22:0114002:2196 :

Система координат							Зона №	
Обозначение характерных точек границ	Содержатся в Едином государственном реестре недвижимости			Определены в ходе выполнения комплексных кадастровых работ			Метод определения координат	Формулы, примененные для расчета средней квадратической погрешности определения координат характерных точек (Mt), м, с подставленными в такие формулы значениями и итоговые (вычисленные) значения Mt, м
	координаты, м		Радиус, м	координаты, м		Радиус, м		
	X	Y	R	X	Y	R		
1	2	3	4	5	6	7	8	9
н26444 О	—	—	—	417 477,03	1 330 426,71	—	—	—

1	2	3	4	5	6	7	8	9
н26445 О	—	—	—	417 474,59	1 330 419,54	—	—	—
н26446 О	—	—	—	417 485,06	1 330 415,57	—		
н26447 О	—	—	—	417 487,74	1 330 422,65	—		
н26444 О	—	—	—	417 477,03	1 330 426,71	—		

2. Сведения о характеристиках объекта недвижимости с кадастровым номером 13:22:0114002:2196 :

№ п/п	Наименование характеристики	Значение характеристики
1	2	3
1.	Вид объекта недвижимости	Здание
2.	Ранее присвоенный государственный учетный номер (инвентарный) здания, сооружения, объекта незавершенного строительства	—
3.	Кадастровый номер земельного участка (земельных участков), в границах которого (которых) расположены здание, сооружение, объект незавершенного строительства	13:22:0114002:1313
4.	Уникальный учетный номер кадастрового квартала, в границах которого расположены здание, сооружение, объект незавершенного строительства	13:22:0114002
5.	Адрес здания, сооружения, объекта незавершенного строительства	—
5.1.	Сведения о местоположении здания, сооружения, объекта незавершенного строительства (при отсутствии адреса) в структурированном в соответствии с федеральной информационной адресной системой виде	Российская Федерация, Республика Мордовия, Чамзинский р-н, Чамзинка рп, Зеленая ул, д 15
5.2.	Дополнительные сведения о местоположении	—
6.	Иные сведения	—

3. Пояснения к сведениям об объекте недвижимости с кадастровым номером 13:22:0114002:2196 :

1.	—
----	---

1	2	3
4.	Уникальный учетный номер кадастрового квартала, в границах которого расположены здание, сооружение, объект незавершенного строительства	13:22:0114002
5.	Адрес здания, сооружения, объекта незавершенного строительства	—
5.1.	Сведения о местоположении здания, сооружения, объекта незавершенного строительства (при отсутствии адреса) в структурированном в соответствии с федеральной информационной адресной системой виде	Российская Федерация, Республика Мордовия, Чамзинский р-н, Чамзинка рп, Зеленая ул, д 7
5.2.	Дополнительные сведения о местоположении	—
6.	Иные сведения	—

3. Пояснения к сведениям об объекте недвижимости с кадастровым номером 13:22:0114002:2213 :

1. —

1. Сведения о характерных точках контура объекта недвижимости с кадастровым номером 13:22:0114002:2317 :

Система координат — Зона № —

Обозначение характерных точек границ	Содержатся в Едином государственном реестре недвижимости			Определены в ходе выполнения комплексных кадастровых работ			Метод определения координат	Формулы, примененные для расчета средней квадратической погрешности определения координат характерных точек (Mt), м, с подставленными в такие формулы значениями и итоговые (вычисленные) значения Mt, м
	координаты, м		Радиус, м	координаты, м		Радиус, м		
	X	Y	R	X	Y	R		
1	2	3	4	5	6	7	8	9
н26488 О	—	—	—	417 535,62	1 330 257,64	—	—	—
н26489 О	—	—	—	417 538,01	1 330 271,56	—		
н26490 О	—	—	—	417 531,23	1 330 272,72	—		
н26491 О	—	—	—	417 530,74	1 330 269,84	—		
н26492 О	—	—	—	417 528,49	1 330 270,22	—		
н26493 О	—	—	—	417 528,26	1 330 268,84	—		

1	2	3	4	5	6	7	8	9
н26494 О	—	—	—	417 525,34	1 330 269,33	—	—	—
н26495 О	—	—	—	417 524,43	1 330 263,88	—		
н26496 О	—	—	—	417 527,36	1 330 263,39	—		
н26497 О	—	—	—	417 526,66	1 330 259,18	—		
н26488 О	—	—	—	417 535,62	1 330 257,64	—		

2. Сведения о характеристиках объекта недвижимости с кадастровым номером 13:22:0114002:2317 :

№ п/п	Наименование характеристики	Значение характеристики
1	2	3
1.	Вид объекта недвижимости	Здание
2.	Ранее присвоенный государственный учетный номер (инвентарный) здания, сооружения, объекта незавершенного строительства	—
3.	Кадастровый номер земельного участка (земельных участков), в границах которого (которых) расположены здание, сооружение, объект незавершенного строительства	13:22:0114002:445
4.	Уникальный учетный номер кадастрового квартала, в границах которого расположены здание, сооружение, объект незавершенного строительства	13:22:0114002
5.	Адрес здания, сооружения, объекта незавершенного строительства	—
5.1.	Сведения о местоположении здания, сооружения, объекта незавершенного строительства (при отсутствии адреса) в структурированном в соответствии с федеральной информационной адресной системой виде	Российская Федерация, Республика Мордовия, Чамзинский р-н, Чамзинка рп, Зеленая ул, д 3
5.2.	Дополнительные сведения о местоположении	—
6.	Иные сведения	—

3. Пояснения к сведениям об объекте недвижимости с кадастровым номером 13:22:0114002:2317 :

1.	—
----	---

1	2	3
5.	Адрес здания, сооружения, объекта незавершенного строительства	—
5.1.	Сведения о местоположении здания, сооружения, объекта незавершенного строительства (при отсутствии адреса) в структурированном в соответствии с федеральной информационной адресной системой виде	Российская Федерация, Республика Мордовия, Чамзинский р-н, Чамзинка рп, Зеленая ул, д 19
5.2.	Дополнительные сведения о местоположении	—
6.	Иные сведения	—

3. Пояснения к сведениям об объекте недвижимости с кадастровым номером 13:22:0114002:2324 :

1.	—
----	---

1. Сведения о характерных точках контура объекта недвижимости с кадастровым номером 13:22:0114002:2328 :

Система координат	—	Зона №	—
-------------------	---	--------	---

Обозначение характерных точек границ	Содержатся в Едином государственном реестре недвижимости			Определены в ходе выполнения комплексных кадастровых работ			Метод определения координат	Формулы, примененные для расчета средней квадратической погрешности определения координат характерных точек (Mt), м, с подставленными в такие формулы значениями и итоговые (вычисленные) значения Mt, м
	координаты, м		Радиус, м	координаты, м		Радиус, м		
	X	Y	R	X	Y	R		
1	2	3	4	5	6	7	8	9
н26346 О	—	—	—	417 274,53	1 330 509,62	—	—	—
н26347 О	—	—	—	417 277,38	1 330 517,67	—		
н26348 О	—	—	—	417 267,81	1 330 521,40	—		
н26349 О	—	—	—	417 264,71	1 330 513,45	—		
н26346 О	—	—	—	417 274,53	1 330 509,62	—		

2. Сведения о характеристиках объекта недвижимости с кадастровым номером 13:22:0114002:2328 :

№ п/п	Наименование характеристики	Значение характеристики
1	2	3
1.	Вид объекта недвижимости	Здание

1	2	3
2.	Ранее присвоенный государственный учетный номер (инвентарный) здания, сооружения, объекта незавершенного строительства	—
3.	Кадастровый номер земельного участка (земельных участков), в границах которого (которых) расположены здание, сооружение, объект незавершенного строительства	13:22:0114002:464
4.	Уникальный учетный номер кадастрового квартала, в границах которого расположены здание, сооружение, объект незавершенного строительства	13:22:0114002
5.	Адрес здания, сооружения, объекта незавершенного строительства	—
5.1.	Сведения о местоположении здания, сооружения, объекта незавершенного строительства (при отсутствии адреса) в структурированном в соответствии с федеральной информационной адресной системой виде	Российская Федерация, Республика Мордовия, Чамзинский р-н, Чамзинка рп, Зеленая ул, д 29
5.2.	Дополнительные сведения о местоположении	—
6.	Иные сведения	—

3. Пояснения к сведениям об объекте недвижимости с кадастровым номером 13:22:0114002:2328 :

1.	—
----	---

1. Сведения о характерных точках контура объекта недвижимости с кадастровым номером 13:22:0114002:2329 :

Система координат		—		Зона №			—	
Обозначение характерных точек границ	Содержатся в Едином государственном реестре недвижимости			Определены в ходе выполнения комплексных кадастровых работ			Метод определения координат	Формулы, примененные для расчета средней квадратической погрешности определения координат характерных точек (Mt), м, с подставленными в такие формулы значениями и итоговые (вычисленные) значения Mt, м
	координаты, м		Радиус, м	координаты, м		Радиус, м		
	X	Y	R	X	Y	R		
1	2	3	4	5	6	7	8	9
н26327 О	—	—	—	417 215,58	1 330 541,43	—	—	—
н26328 О	—	—	—	417 213,48	1 330 536,85	—		
н26329 О	—	—	—	417 222,92	1 330 532,52	—		

1	2	3	4	5	6	7	8	9
н26330 О	—	—	—	417 225,02	1 330 537,10	—	—	—
н26327 О	—	—	—	417 215,58	1 330 541,43	—		

2. Сведения о характеристиках объекта недвижимости с кадастровым номером 13:22:0114002:2329 :

№ п/п	Наименование характеристики	Значение характеристики
1	2	3
1.	Вид объекта недвижимости	Здание
2.	Ранее присвоенный государственный учетный номер (инвентарный) здания, сооружения, объекта незавершенного строительства	—
3.	Кадастровый номер земельного участка (земельных участков), в границах которого (которых) расположены здание, сооружение, объект незавершенного строительства	13:22:0114002:468
4.	Уникальный учетный номер кадастрового квартала, в границах которого расположены здание, сооружение, объект незавершенного строительства	13:22:0114002
5.	Адрес здания, сооружения, объекта незавершенного строительства	—
5.1.	Сведения о местоположении здания, сооружения, объекта незавершенного строительства (при отсутствии адреса) в структурированном в соответствии с федеральной информационной адресной системой виде	Российская Федерация, Республика Мордовия, Чамзинский р-н, Чамзинка рп, Зеленая ул, д 33
5.2.	Дополнительные сведения о местоположении	—
6.	Иные сведения	—

3. Пояснения к сведениям об объекте недвижимости с кадастровым номером 13:22:0114002:2329 :

1.	—
----	---

1	2	3
5.	Адрес здания, сооружения, объекта незавершенного строительства	—
5.1.	Сведения о местоположении здания, сооружения, объекта незавершенного строительства (при отсутствии адреса) в структурированном в соответствии с федеральной информационной адресной системой виде	Российская Федерация, Республика Мордовия, Чамзинский р-н, Чамзинка рп, Зеленая ул, д 37
5.2.	Дополнительные сведения о местоположении	—
6.	Иные сведения	—

3. Пояснения к сведениям об объекте недвижимости с кадастровым номером 13:22:0114002:2332 :

1.	—
----	---

1. Сведения о характерных точках контура объекта недвижимости с кадастровым номером 13:22:0114002:2334 :

Система координат	—	Зона №	—
-------------------	---	--------	---

Обозначение характерных точек границ	Содержатся в Едином государственном реестре недвижимости			Определены в ходе выполнения комплексных кадастровых работ			Метод определения координат	Формулы, примененные для расчета средней квадратической погрешности определения координат характерных точек (Mt), м, с подставленными в такие формулы значениями и итоговые (вычисленные) значения Mt, м
	координаты, м		Радиус, м	координаты, м		Радиус, м		
	X	Y	R	X	Y	R		
1	2	3	4	5	6	7	8	9
н26296 О	—	—	—	417 143,43	1 330 564,36	—	—	—
н26297 О	—	—	—	417 142,10	1 330 560,43	—		
н26298 О	—	—	—	417 150,88	1 330 557,46	—		
н26299 О	—	—	—	417 152,21	1 330 561,39	—		
н26296 О	—	—	—	417 143,43	1 330 564,36	—		

2. Сведения о характеристиках объекта недвижимости с кадастровым номером 13:22:0114002:2334 :

№ п/п	Наименование характеристики	Значение характеристики
1	2	3
1.	Вид объекта недвижимости	Здание

1	2	3
2.	Ранее присвоенный государственный учетный номер (инвентарный) здания, сооружения, объекта незавершенного строительства	—
3.	Кадастровый номер земельного участка (земельных участков), в границах которого (которых) расположены здание, сооружение, объект незавершенного строительства	13:22:0114002:474
4.	Уникальный учетный номер кадастрового квартала, в границах которого расположены здание, сооружение, объект незавершенного строительства	13:22:0114002
5.	Адрес здания, сооружения, объекта незавершенного строительства	—
5.1.	Сведения о местоположении здания, сооружения, объекта незавершенного строительства (при отсутствии адреса) в структурированном в соответствии с федеральной информационной адресной системой виде	Российская Федерация, Республика Мордовия, Чамзинский р-н, Чамзинка рп, Зеленая ул, д 39
5.2.	Дополнительные сведения о местоположении	—
6.	Иные сведения	—

3. Пояснения к сведениям об объекте недвижимости с кадастровым номером 13:22:0114002:2334 :

1.	—
----	---

1. Сведения о характерных точках контура объекта недвижимости с кадастровым номером 13:22:0114002:2338 :

Система координат <u>—</u>							Зона № <u>—</u>	
Обозначение характерных точек границ	Содержатся в Едином государственном реестре недвижимости			Определены в ходе выполнения комплексных кадастровых работ			Метод определения координат	Формулы, примененные для расчета средней квадратической погрешности определения координат характерных точек (Mt), м, с подставленными в такие формулы значениями и итоговые (вычисленные) значения Mt, м
	координаты, м		Радиус, м	координаты, м		Радиус, м		
	X	Y	R	X	Y	R		
1	2	3	4	5	6	7	8	9
н26448 О	—	—	—	417 501,63	1 330 419,71	—	—	—
н26449 О	—	—	—	417 500,44	1 330 413,85	—		
н26450 О	—	—	—	417 506,24	1 330 412,67	—		

1	2	3	4	5	6	7	8	9
н26451 О	—	—	—	417 505,77	1 330 410,37	—	—	—
н26452 О	—	—	—	417 512,05	1 330 409,09	—		
н26453 О	—	—	—	417 513,95	1 330 417,20	—		
н26448 О	—	—	—	417 501,63	1 330 419,71	—		

2. Сведения о характеристиках объекта недвижимости с кадастровым номером 13:22:0114002:2338 :

№ п/п	Наименование характеристики	Значение характеристики
1	2	3
1.	Вид объекта недвижимости	Здание
2.	Ранее присвоенный государственный учетный номер (инвентарный) здания, сооружения, объекта незавершенного строительства	—
3.	Кадастровый номер земельного участка (земельных участков), в границах которого (которых) расположены здание, сооружение, объект незавершенного строительства	—
4.	Уникальный учетный номер кадастрового квартала, в границах которого расположены здание, сооружение, объект незавершенного строительства	13:22:0114002
5.	Адрес здания, сооружения, объекта незавершенного строительства	—
5.1.	Сведения о местоположении здания, сооружения, объекта незавершенного строительства (при отсутствии адреса) в структурированном в соответствии с федеральной информационной адресной системой виде	Российская Федерация, Республика Мордовия, Чамзинский р-н, Чамзинка рп, Зеленая ул, д 13
5.2.	Дополнительные сведения о местоположении	—
6.	Иные сведения	—

3. Пояснения к сведениям об объекте недвижимости с кадастровым номером 13:22:0114002:2338 :

1.	—
----	---

1	2	3
5.	Адрес здания, сооружения, объекта незавершенного строительства	—
5.1.	Сведения о местоположении здания, сооружения, объекта незавершенного строительства (при отсутствии адреса) в структурированном в соответствии с федеральной информационной адресной системой виде	Российская Федерация, Республика Мордовия, Чамзинский р-н, Чамзинка рп, К.Маркса ул, д 38
5.2.	Дополнительные сведения о местоположении	—
6.	Иные сведения	—

3. Пояснения к сведениям об объекте недвижимости с кадастровым номером 13:22:0114002:2362 :

1.	—
----	---

1. Сведения о характерных точках контура объекта недвижимости с кадастровым номером 13:22:0114002:5283 :

Система координат	—	Зона №	—
-------------------	---	--------	---

Обозначение характерных точек границ	Содержатся в Едином государственном реестре недвижимости			Определены в ходе выполнения комплексных кадастровых работ			Метод определения координат	Формулы, примененные для расчета средней квадратической погрешности определения координат характерных точек (Mt), м, с подставленными в такие формулы значениями и итоговые (вычисленные) значения Mt, м
	координаты, м		Радиус, м	координаты, м		Радиус, м		
	X	Y	R	X	Y	R		
1	2	3	4	5	6	7	8	9
н26388 О	—	—	—	417 390,00	1 330 460,34	—	—	—
н26389 О	—	—	—	417 387,13	1 330 454,17	—		
н26390 О	—	—	—	417 397,31	1 330 449,43	—		
н26391 О	—	—	—	417 400,18	1 330 455,60	—		
н26388 О	—	—	—	417 390,00	1 330 460,34	—		

2. Сведения о характеристиках объекта недвижимости с кадастровым номером 13:22:0114002:5283 :

№ п/п	Наименование характеристики	Значение характеристики
1	2	3
1.	Вид объекта недвижимости	Здание

1	2	3
2.	Ранее присвоенный государственный учетный номер (инвентарный) здания, сооружения, объекта незавершенного строительства	—
3.	Кадастровый номер земельного участка (земельных участков), в границах которого (которых) расположены здание, сооружение, объект незавершенного строительства	13:22:0114002:459
4.	Уникальный учетный номер кадастрового квартала, в границах которого расположены здание, сооружение, объект незавершенного строительства	13:22:0114002
5.	Адрес здания, сооружения, объекта незавершенного строительства	—
5.1.	Сведения о местоположении здания, сооружения, объекта незавершенного строительства (при отсутствии адреса) в структурированном в соответствии с федеральной информационной адресной системой виде	Российская Федерация, Республика Мордовия, Чамзинский р-н, Чамзинка рп, Зеленая ул, д 21
5.2.	Дополнительные сведения о местоположении	—
6.	Иные сведения	—

3. Пояснения к сведениям об объекте недвижимости с кадастровым номером 13:22:0114002:5283 :

1.	—
----	---

1. Сведения о характерных точках контура объекта недвижимости с кадастровым номером 13:22:0114002:5356 :

Система координат		Зона №						
—		—						
Обозначение характерных точек границ	Содержатся в Едином государственном реестре недвижимости			Определены в ходе выполнения комплексных кадастровых работ			Метод определения координат	Формулы, примененные для расчета средней квадратической погрешности определения координат характерных точек (Mt), м, с подставленными в такие формулы значениями и итоговые (вычисленные) значения Mt, м
	координаты, м		Радиус, м	координаты, м		Радиус, м		
	X	Y	R	X	Y	R		
1	2	3	4	5	6	7	8	9
н26529 О	—	—	—	417 565,07	1 330 220,93	—	—	—
н26530 О	—	—	—	417 573,23	1 330 219,43	—		
н26531 О	—	—	—	417 573,99	1 330 223,56	—		

1	2	3	4	5	6	7	8	9
н26532 О	—	—	—	417 576,88	1 330 223,03	—	—	—
н26533 О	—	—	—	417 578,29	1 330 230,74	—		
н26534 О	—	—	—	417 575,21	1 330 231,30	—		
н26535 О	—	—	—	417 576,40	1 330 237,82	—		
н26536 О	—	—	—	417 578,05	1 330 237,52	—		
н26537 О	—	—	—	417 578,71	1 330 241,17	—		
н26538 О	—	—	—	417 577,02	1 330 241,48	—		
н26539 О	—	—	—	417 577,66	1 330 244,99	—		
н26540 О	—	—	—	417 579,24	1 330 244,69	—		
н26541 О	—	—	—	417 580,64	1 330 253,51	—		
н26542 О	—	—	—	417 570,39	1 330 255,19	—		
н26529 О	—	—	—	417 565,07	1 330 220,93	—		

2. Сведения о характеристиках объекта недвижимости с кадастровым номером 13:22:0114002:5356 :

№ п/п	Наименование характеристики	Значение характеристики
1	2	3
1.	Вид объекта недвижимости	Здание
2.	Ранее присвоенный государственный учетный номер (инвентарный) здания, сооружения, объекта незавершенного строительства	—
3.	Кадастровый номер земельного участка (земельных участков), в границах которого (которых) расположены здание, сооружение, объект незавершенного строительства	—

1	2	3
4.	Уникальный учетный номер кадастрового квартала, в границах которого расположены здание, сооружение, объект незавершенного строительства	13:22:0114002
5.	Адрес здания, сооружения, объекта незавершенного строительства	—
5.1.	Сведения о местоположении здания, сооружения, объекта незавершенного строительства (при отсутствии адреса) в структурированном в соответствии с федеральной информационной адресной системой виде	Российская Федерация, Республика Мордовия, Чамзинский р-н, Чамзинка рп, Зеленая ул, д 2А
5.2.	Дополнительные сведения о местоположении	—
6.	Иные сведения	—

3. Пояснения к сведениям об объекте недвижимости с кадастровым номером 13:22:0114002:5356 :

1. —

1. Сведения о характерных точках контура объекта недвижимости с кадастровым номером 13:22:0114002:2135 :

Система координат — Зона № —

Обозначение характерных точек границ	Содержатся в Едином государственном реестре недвижимости			Определены в ходе выполнения комплексных кадастровых работ			Метод определения координат	Формулы, примененные для расчета средней квадратической погрешности определения координат характерных точек (Mt), м, с подставленными в такие формулы значениями и итоговые (вычисленные) значения Mt, м
	координаты, м		Радиус, м	координаты, м		Радиус, м		
	X	Y	R	X	Y	R		
1	2	3	4	5	6	7	8	9
н26560 О	—	—	—	417 173,77	1 330 250,45	—	—	—
н26561 О	—	—	—	417 173,93	1 330 245,14	—		
н26562 О	—	—	—	417 182,00	1 330 245,14	—		
н26563 О	—	—	—	417 182,00	1 330 250,70	—		
н26560 О	—	—	—	417 173,77	1 330 250,45	—		

2. Сведения о характеристиках объекта недвижимости с кадастровым номером 13:22:0114002:2135 :

№ п/п	Наименование характеристики	Значение характеристики
1	2	3
1.	Вид объекта недвижимости	Здание
2.	Ранее присвоенный государственный учетный номер (инвентарный) здания, сооружения, объекта незавершенного строительства	—
3.	Кадастровый номер земельного участка (земельных участков), в границах которого (которых) расположены здание, сооружение, объект незавершенного строительства	13:22:0114002:414
4.	Уникальный учетный номер кадастрового квартала, в границах которого расположены здание, сооружение, объект незавершенного строительства	13:22:0114002
5.	Адрес здания, сооружения, объекта незавершенного строительства	—
5.1.	Сведения о местоположении здания, сооружения, объекта незавершенного строительства (при отсутствии адреса) в структурированном в соответствии с федеральной информационной адресной системой виде	Российская Федерация, Республика Мордовия, Чамзинский р-н, Чамзинка рп, Чапаева ул, д 3
5.2.	Дополнительные сведения о местоположении	—
6.	Иные сведения	—

3. Пояснения к сведениям об объекте недвижимости с кадастровым номером 13:22:0114002:2135 :

1.	—
----	---

1. Сведения о характерных точках контура объекта недвижимости с кадастровым номером 13:22:0114002:2136 :

Система координат		Зона №						
—		—						
Обозначение характерных точек границ	Содержатся в Едином государственном реестре недвижимости			Определены в ходе выполнения комплексных кадастровых работ			Метод определения координат	Формулы, примененные для расчета средней квадратической погрешности определения координат характерных точек (Mt), м, с подставленными в такие формулы значениями и итоговые (вычисленные) значения Mt, м
	координаты, м		Радиус, м	координаты, м		Радиус, м		
	X	Y	R	X	Y	R		
1	2	3	4	5	6	7	8	9
н26567 О	—	—	—	417 202,56	1 330 254,30	—	—	—

1	2	3	4	5	6	7	8	9
н26568 О	—	—	—	417 204,07	1 330 245,71	—	—	—
н26569 О	—	—	—	417 211,46	1 330 247,01	—		
н26570 О	—	—	—	417 209,95	1 330 255,60	—		
н26567 О	—	—	—	417 202,56	1 330 254,30	—		

2. Сведения о характеристиках объекта недвижимости с кадастровым номером 13:22:0114002:2136 :

№ п/п	Наименование характеристики	Значение характеристики
1	2	3
1.	Вид объекта недвижимости	Здание
2.	Ранее присвоенный государственный учетный номер (инвентарный) здания, сооружения, объекта незавершенного строительства	—
3.	Кадастровый номер земельного участка (земельных участков), в границах которого (которых) расположены здание, сооружение, объект незавершенного строительства	13:22:0114002:115
4.	Уникальный учетный номер кадастрового квартала, в границах которого расположены здание, сооружение, объект незавершенного строительства	13:22:0114002
5.	Адрес здания, сооружения, объекта незавершенного строительства	—
5.1.	Сведения о местоположении здания, сооружения, объекта незавершенного строительства (при отсутствии адреса) в структурированном в соответствии с федеральной информационной адресной системой виде	Российская Федерация, Республика Мордовия, Чамзинский р-н, Чамзинка рп, Чапаева ул, д 5
5.2.	Дополнительные сведения о местоположении	—
6.	Иные сведения	—

3. Пояснения к сведениям об объекте недвижимости с кадастровым номером 13:22:0114002:2136 :

1.	—
----	---

1. Сведения о характерных точках контура объекта недвижимости с кадастровым номером 13:22:0114002:2137 :

Система координат _____							Зона № _____	
Обозначение характерных точек границ	Содержатся в Едином государственном реестре недвижимости			Определены в ходе выполнения комплексных кадастровых работ			Метод определения координат	Формулы, примененные для расчета средней квадратической погрешности определения координат характерных точек (Mt), м, с подставленными в такие формулы значениями и итоговые (вычисленные) значения Mt, м
	координаты, м		Радиус, м	координаты, м		Радиус, м		
	X	Y	R	X	Y	R		
1	2	3	4	5	6	7	8	9
н26581 О	—	—	—	417 228,63	1 330 259,69	—	—	—
н26582 О	—	—	—	417 230,51	1 330 251,42	—		
н26583 О	—	—	—	417 241,52	1 330 253,92	—		
н26584 О	—	—	—	417 239,64	1 330 262,19	—		
н26581 О	—	—	—	417 228,63	1 330 259,69	—		

2. Сведения о характеристиках объекта недвижимости с кадастровым номером 13:22:0114002:2137 :

№ п/п	Наименование характеристики	Значение характеристики
1	2	3
1.	Вид объекта недвижимости	Здание
2.	Ранее присвоенный государственный учетный номер (инвентарный) здания, сооружения, объекта незавершенного строительства	—
3.	Кадастровый номер земельного участка (земельных участков), в границах которого (которых) расположены здание, сооружение, объект незавершенного строительства	13:22:0114002:178
4.	Уникальный учетный номер кадастрового квартала, в границах которого расположены здание, сооружение, объект незавершенного строительства	13:22:0114002

1	2	3
5.	Адрес здания, сооружения, объекта незавершенного строительства	—
5.1.	Сведения о местоположении здания, сооружения, объекта незавершенного строительства (при отсутствии адреса) в структурированном в соответствии с федеральной информационной адресной системой виде	Российская Федерация, Республика Мордовия, Чамзинский р-н, Чамзинка рп, Чапаева ул, д 7
5.2.	Дополнительные сведения о местоположении	—
6.	Иные сведения	—

3. Пояснения к сведениям об объекте недвижимости с кадастровым номером 13:22:0114002:2137 :

1.	—
----	---

1. Сведения о характерных точках контура объекта недвижимости с кадастровым номером 13:22:0114002:2140 :

Система координат	—	Зона №	—
-------------------	---	--------	---

Обозначение характерных точек границ	Содержатся в Едином государственном реестре недвижимости			Определены в ходе выполнения комплексных кадастровых работ			Метод определения координат	Формулы, примененные для расчета средней квадратической погрешности определения координат характерных точек (Mt), м, с подставленными в такие формулы значениями и итоговые (вычисленные) значения Mt, м
	координаты, м		Радиус, м	координаты, м		Радиус, м		
	X	Y	R	X	Y	R		
1	2	3	4	5	6	7	8	9
н26609 О	—	—	—	417 306,02	1 330 274,75	—	—	—
н26610 О	—	—	—	417 309,43	1 330 261,60	—		
н26611 О	—	—	—	417 318,20	1 330 263,88	—		
н26612 О	—	—	—	417 314,79	1 330 277,02	—		
н26609 О	—	—	—	417 306,02	1 330 274,75	—		

2. Сведения о характеристиках объекта недвижимости с кадастровым номером 13:22:0114002:2140 :

№ п/п	Наименование характеристики	Значение характеристики
1	2	3
1.	Вид объекта недвижимости	Здание

1	2	3
2.	Ранее присвоенный государственный учетный номер (инвентарный) здания, сооружения, объекта незавершенного строительства	—
3.	Кадастровый номер земельного участка (земельных участков), в границах которого (которых) расположены здание, сооружение, объект незавершенного строительства	13:22:0114002:59
4.	Уникальный учетный номер кадастрового квартала, в границах которого расположены здание, сооружение, объект незавершенного строительства	13:22:0114002
5.	Адрес здания, сооружения, объекта незавершенного строительства	—
5.1.	Сведения о местоположении здания, сооружения, объекта незавершенного строительства (при отсутствии адреса) в структурированном в соответствии с федеральной информационной адресной системой виде	Российская Федерация, Республика Мордовия, Чамзинский р-н, Чамзинка рп, Чапаева ул, д 13
5.2.	Дополнительные сведения о местоположении	—
6.	Иные сведения	—

3. Пояснения к сведениям об объекте недвижимости с кадастровым номером 13:22:0114002:2140 :

1.	—
----	---

1. Сведения о характерных точках контура объекта недвижимости с кадастровым номером 13:22:0114002:2142 :

Система координат		—		Зона №			—	
Обозначение характерных точек границ	Содержатся в Едином государственном реестре недвижимости			Определены в ходе выполнения комплексных кадастровых работ			Метод определения координат	Формулы, примененные для расчета средней квадратической погрешности определения координат характерных точек (Mt), м, с подставленными в такие формулы значениями и итоговые (вычисленные) значения Mt, м
	координаты, м		Радиус, м	координаты, м		Радиус, м		
	X	Y	R	X	Y	R		
1	2	3	4	5	6	7	8	9
н26613 О	—	—	—	417 353,63	1 330 286,41	—	—	—
н26614 О	—	—	—	417 353,90	1 330 277,87	—		
н26615 О	—	—	—	417 366,76	1 330 277,87	—		

1	2	3	4	5	6	7	8	9
н26616 О	—	—	—	417 366,65	1 330 289,17	—	—	—
н26626 О	—	—	—	417 362,89	1 330 289,09	—		
н26627 О	—	—	—	417 362,92	1 330 286,51	—		
н26613 О	—	—	—	417 353,63	1 330 286,41	—		

2. Сведения о характеристиках объекта недвижимости с кадастровым номером 13:22:0114002:2142 :

№ п/п	Наименование характеристики	Значение характеристики
1	2	3
1.	Вид объекта недвижимости	Здание
2.	Ранее присвоенный государственный учетный номер (инвентарный) здания, сооружения, объекта незавершенного строительства	—
3.	Кадастровый номер земельного участка (земельных участков), в границах которого (которых) расположены здание, сооружение, объект незавершенного строительства	13:22:0114002:424
4.	Уникальный учетный номер кадастрового квартала, в границах которого расположены здание, сооружение, объект незавершенного строительства	13:22:0114002
5.	Адрес здания, сооружения, объекта незавершенного строительства	—
5.1.	Сведения о местоположении здания, сооружения, объекта незавершенного строительства (при отсутствии адреса) в структурированном в соответствии с федеральной информационной адресной системой виде	Российская Федерация, Республика Мордовия, Чамзинский р-н, Чамзинка рп, Чапаева ул, д 17
5.2.	Дополнительные сведения о местоположении	—
6.	Иные сведения	—

3. Пояснения к сведениям об объекте недвижимости с кадастровым номером 13:22:0114002:2142 :

1.	—
----	---

1	2	3
5.	Адрес здания, сооружения, объекта незавершенного строительства	—
5.1.	Сведения о местоположении здания, сооружения, объекта незавершенного строительства (при отсутствии адреса) в структурированном в соответствии с федеральной информационной адресной системой виде	Российская Федерация, Республика Мордовия, Чамзинский р-н, Чамзинка рп, Чапаева ул, д 1
5.2.	Дополнительные сведения о местоположении	—
6.	Иные сведения	—

3. Пояснения к сведениям об объекте недвижимости с кадастровым номером 13:22:0114002:2291 :

1.	—
----	---

1. Сведения о характерных точках контура объекта недвижимости с кадастровым номером 13:22:0114002:2295 :

Система координат	—	Зона №	—
-------------------	---	--------	---

Обозначение характерных точек границ	Содержатся в Едином государственном реестре недвижимости			Определены в ходе выполнения комплексных кадастровых работ			Метод определения координат	Формулы, примененные для расчета средней квадратической погрешности определения координат характерных точек (Mt), м, с подставленными в такие формулы значениями и итоговые (вычисленные) значения Mt, м
	координаты, м		Радиус, м	координаты, м		Радиус, м		
	X	Y	R	X	Y	R		
1	2	3	4	5	6	7	8	9
н26660 О	—	—	—	417 276,28	1 330 268,43	—	—	—
н26661 О	—	—	—	417 278,38	1 330 255,64	—		
н26662 О	—	—	—	417 288,90	1 330 257,37	—		
н26663 О	—	—	—	417 286,80	1 330 270,16	—		
н26660 О	—	—	—	417 276,28	1 330 268,43	—		

2. Сведения о характеристиках объекта недвижимости с кадастровым номером 13:22:0114002:2295 :

№ п/п	Наименование характеристики	Значение характеристики
1	2	3
1.	Вид объекта недвижимости	Здание

1	2	3
2.	Ранее присвоенный государственный учетный номер (инвентарный) здания, сооружения, объекта незавершенного строительства	—
3.	Кадастровый номер земельного участка (земельных участков), в границах которого (которых) расположены здание, сооружение, объект незавершенного строительства	13:22:0114002:420
4.	Уникальный учетный номер кадастрового квартала, в границах которого расположены здание, сооружение, объект незавершенного строительства	13:22:0114002
5.	Адрес здания, сооружения, объекта незавершенного строительства	—
5.1.	Сведения о местоположении здания, сооружения, объекта незавершенного строительства (при отсутствии адреса) в структурированном в соответствии с федеральной информационной адресной системой виде	Российская Федерация, Республика Мордовия, Чамзинский р-н, Чамзинка рп, Чапаева ул, д 11
5.2.	Дополнительные сведения о местоположении	—
6.	Иные сведения	—

3. Пояснения к сведениям об объекте недвижимости с кадастровым номером 13:22:0114002:2295 :

1.	—
----	---

1. Сведения о характерных точках контура объекта недвижимости с кадастровым номером 13:22:0114002:2297 :

Система координат		—		Зона №			—	
Обозначение характерных точек границ	Содержатся в Едином государственном реестре недвижимости			Определены в ходе выполнения комплексных кадастровых работ			Метод определения координат	Формулы, примененные для расчета средней квадратической погрешности определения координат характерных точек (Mt), м, с подставленными в такие формулы значениями и итоговые (вычисленные) значения Mt, м
	координаты, м		Радиус, м	координаты, м		Радиус, м		
	X	Y	R	X	Y	R		
1	2	3	4	5	6	7	8	9
н26617 О	—	—	—	417 328,03	1 330 280,53	—	—	—
н26618 О	—	—	—	417 329,77	1 330 272,80	—		
н26619 О	—	—	—	417 340,06	1 330 275,48	—		

1	2	3	4	5	6	7	8	9
н26620 О	—	—	—	417 338,15	1 330 282,81	—	—	—
н26617 О	—	—	—	417 328,03	1 330 280,53	—		

2. Сведения о характеристиках объекта недвижимости с кадастровым номером 13:22:0114002:2297 :

№ п/п	Наименование характеристики	Значение характеристики
1	2	3
1.	Вид объекта недвижимости	Здание
2.	Ранее присвоенный государственный учетный номер (инвентарный) здания, сооружения, объекта незавершенного строительства	—
3.	Кадастровый номер земельного участка (земельных участков), в границах которого (которых) расположены здание, сооружение, объект незавершенного строительства	—
4.	Уникальный учетный номер кадастрового квартала, в границах которого расположены здание, сооружение, объект незавершенного строительства	13:22:0114002
5.	Адрес здания, сооружения, объекта незавершенного строительства	—
5.1.	Сведения о местоположении здания, сооружения, объекта незавершенного строительства (при отсутствии адреса) в структурированном в соответствии с федеральной информационной адресной системой виде	Российская Федерация, Республика Мордовия, Чамзинский р-н, Чамзинка рп, Чапаева ул, д 15
5.2.	Дополнительные сведения о местоположении	—
6.	Иные сведения	—

3. Пояснения к сведениям об объекте недвижимости с кадастровым номером 13:22:0114002:2297 :

1.	—
----	---

1. Сведения о характерных точках контура объекта недвижимости с кадастровым номером 13:22:0114002:2299 :

Система координат _____							Зона № _____	
Обозначение характерных точек границ	Содержатся в Едином государственном реестре недвижимости			Определены в ходе выполнения комплексных кадастровых работ			Метод определения координат	Формулы, примененные для расчета средней квадратической погрешности определения координат характерных точек (Mt), м, с подставленными в такие формулы значениями и итоговые (вычисленные) значения Mt, м
	координаты, м		Радиус, м	координаты, м		Радиус, м		
	X	Y	R	X	Y	R		
1	2	3	4	5	6	7	8	9
н26628 О	—	—	—	417 377,97	1 330 286,35	—	—	—
н26629 О	—	—	—	417 377,72	1 330 275,51	—		
н26630 О	—	—	—	417 388,10	1 330 275,27	—		
н26631 О	—	—	—	417 388,35	1 330 286,11	—		
н26628 О	—	—	—	417 377,97	1 330 286,35	—		

2. Сведения о характеристиках объекта недвижимости с кадастровым номером 13:22:0114002:2299 :

№ п/п	Наименование характеристики	Значение характеристики
1	2	3
1.	Вид объекта недвижимости	Здание
2.	Ранее присвоенный государственный учетный номер (инвентарный) здания, сооружения, объекта незавершенного строительства	—
3.	Кадастровый номер земельного участка (земельных участков), в границах которого (которых) расположены здание, сооружение, объект незавершенного строительства	13:22:0114002:426
4.	Уникальный учетный номер кадастрового квартала, в границах которого расположены здание, сооружение, объект незавершенного строительства	13:22:0114002

1	2	3
5.	Адрес здания, сооружения, объекта незавершенного строительства	—
5.1.	Сведения о местоположении здания, сооружения, объекта незавершенного строительства (при отсутствии адреса) в структурированном в соответствии с федеральной информационной адресной системой виде	Российская Федерация, Республика Мордовия, Чамзинский р-н, Чамзинка рп, Чапаева ул, д 19
5.2.	Дополнительные сведения о местоположении	—
6.	Иные сведения	—

3. Пояснения к сведениям об объекте недвижимости с кадастровым номером 13:22:0114002:2299 :

1.	—
----	---

1. Сведения о характерных точках контура объекта недвижимости с кадастровым номером 13:22:0114002:2301 :

Система координат	—	Зона №	—
-------------------	---	--------	---

Обозначение характерных точек границ	Содержатся в Едином государственном реестре недвижимости			Определены в ходе выполнения комплексных кадастровых работ			Метод определения координат	Формулы, примененные для расчета средней квадратической погрешности определения координат характерных точек (Mt), м, с подставленными в такие формулы значениями и итоговые (вычисленные) значения Mt, м
	координаты, м		Радиус, м	координаты, м		Радиус, м		
	X	Y	R	X	Y	R		
1	2	3	4	5	6	7	8	9
н26632 О	—	—	—	417 413,34	1 330 283,24	—	—	—
н26633 О	—	—	—	417 404,42	1 330 284,42	—		
н26634 О	—	—	—	417 402,61	1 330 270,73	—		
н26635 О	—	—	—	417 411,53	1 330 269,55	—		
н26632 О	—	—	—	417 413,34	1 330 283,24	—		

2. Сведения о характеристиках объекта недвижимости с кадастровым номером 13:22:0114002:2301 :

№ п/п	Наименование характеристики	Значение характеристики
1	2	3
1.	Вид объекта недвижимости	Здание

1	2	3
2.	Ранее присвоенный государственный учетный номер (инвентарный) здания, сооружения, объекта незавершенного строительства	—
3.	Кадастровый номер земельного участка (земельных участков), в границах которого (которых) расположены здание, сооружение, объект незавершенного строительства	13:22:0114002:428
4.	Уникальный учетный номер кадастрового квартала, в границах которого расположены здание, сооружение, объект незавершенного строительства	13:22:0114002
5.	Адрес здания, сооружения, объекта незавершенного строительства	—
5.1.	Сведения о местоположении здания, сооружения, объекта незавершенного строительства (при отсутствии адреса) в структурированном в соответствии с федеральной информационной адресной системой виде	Российская Федерация, Республика Мордовия, Чамзинский р-н, Чамзинка рп, Чапаева ул, д 21
5.2.	Дополнительные сведения о местоположении	—
6.	Иные сведения	—

3. Пояснения к сведениям об объекте недвижимости с кадастровым номером 13:22:0114002:2301 :

1.	—
----	---

1. Сведения о характерных точках контура объекта недвижимости с кадастровым номером 13:22:0114002:2302 :

Система координат		—		Зона №			—	
Обозначение характерных точек границ	Содержатся в Едином государственном реестре недвижимости			Определены в ходе выполнения комплексных кадастровых работ			Метод определения координат	Формулы, примененные для расчета средней квадратической погрешности определения координат характерных точек (Mt), м, с подставленными в такие формулы значениями и итоговые (вычисленные) значения Mt, м
	координаты, м		Радиус, м	координаты, м		Радиус, м		
	X	Y	R	X	Y	R		
1	2	3	4	5	6	7	8	9
н26636 О	—	—	—	417 442,63	1 330 279,72	—	—	—
н26637 О	—	—	—	417 429,54	1 330 281,19	—		
н26638 О	—	—	—	417 428,22	1 330 269,41	—		

1	2	3	4	5	6	7	8	9
н26639 О	—	—	—	417 430,88	1 330 269,11	—	—	—
н26640 О	—	—	—	417 430,62	1 330 266,77	—		
н26641 О	—	—	—	417 441,05	1 330 265,61	—		
н26636 О	—	—	—	417 442,63	1 330 279,72	—		

2. Сведения о характеристиках объекта недвижимости с кадастровым номером 13:22:0114002:2302 :

№ п/п	Наименование характеристики	Значение характеристики
1	2	3
1.	Вид объекта недвижимости	Здание
2.	Ранее присвоенный государственный учетный номер (инвентарный) здания, сооружения, объекта незавершенного строительства	—
3.	Кадастровый номер земельного участка (земельных участков), в границах которого (которых) расположены здание, сооружение, объект незавершенного строительства	13:22:0114002:429
4.	Уникальный учетный номер кадастрового квартала, в границах которого расположены здание, сооружение, объект незавершенного строительства	13:22:0114002
5.	Адрес здания, сооружения, объекта незавершенного строительства	—
5.1.	Сведения о местоположении здания, сооружения, объекта незавершенного строительства (при отсутствии адреса) в структурированном в соответствии с федеральной информационной адресной системой виде	Российская Федерация, Республика Мордовия, Чамзинский р-н, Чамзинка рп, Чапаева ул, д 23
5.2.	Дополнительные сведения о местоположении	—
6.	Иные сведения	—

3. Пояснения к сведениям об объекте недвижимости с кадастровым номером 13:22:0114002:2302 :

1.	—
----	---

1	2	3
4.	Уникальный учетный номер кадастрового квартала, в границах которого расположены здание, сооружение, объект незавершенного строительства	13:22:0114002
5.	Адрес здания, сооружения, объекта незавершенного строительства	—
5.1.	Сведения о местоположении здания, сооружения, объекта незавершенного строительства (при отсутствии адреса) в структурированном в соответствии с федеральной информационной адресной системой виде	Российская Федерация, Республика Мордовия, Чамзинский р-н, Чамзинка рп, Чапаева ул, д 25
5.2.	Дополнительные сведения о местоположении	—
6.	Иные сведения	—

3. Пояснения к сведениям об объекте недвижимости с кадастровым номером 13:22:0114002:2303 :

1. —

1. Сведения о характерных точках контура объекта недвижимости с кадастровым номером 13:22:0114002:2106 :

Система координат — Зона № —

Обозначение характерных точек границ	Содержатся в Едином государственном реестре недвижимости			Определены в ходе выполнения комплексных кадастровых работ			Метод определения координат	Формулы, примененные для расчета средней квадратической погрешности определения координат характерных точек (Mt), м, с подставленными в такие формулы значениями и итоговые (вычисленные) значения Mt, м
	координаты, м		Радиус, м	координаты, м		Радиус, м		
	X	Y	R	X	Y	R		
1	2	3	4	5	6	7	8	9
н26871 О	—	—	—	417 212,58	1 330 415,33	—	—	—
н26872 О	—	—	—	417 221,56	1 330 413,95	—		
н26873 О	—	—	—	417 223,03	1 330 423,53	—		
н26874 О	—	—	—	417 214,05	1 330 424,91	—		
н26871 О	—	—	—	417 212,58	1 330 415,33	—		

2. Сведения о характеристиках объекта недвижимости с кадастровым номером 13:22:0114002:2106 :

№ п/п	Наименование характеристики	Значение характеристики
1	2	3
1.	Вид объекта недвижимости	Здание
2.	Ранее присвоенный государственный учетный номер (инвентарный) здания, сооружения, объекта незавершенного строительства	—
3.	Кадастровый номер земельного участка (земельных участков), в границах которого (которых) расположены здание, сооружение, объект незавершенного строительства	13:22:0114002:136
4.	Уникальный учетный номер кадастрового квартала, в границах которого расположены здание, сооружение, объект незавершенного строительства	13:22:0114002
5.	Адрес здания, сооружения, объекта незавершенного строительства	—
5.1.	Сведения о местоположении здания, сооружения, объекта незавершенного строительства (при отсутствии адреса) в структурированном в соответствии с федеральной информационной адресной системой виде	Российская Федерация, Республика Мордовия, Чамзинский р-н, Чамзинка рп, Чапаева ул, д 34
5.2.	Дополнительные сведения о местоположении	—
6.	Иные сведения	—

3. Пояснения к сведениям об объекте недвижимости с кадастровым номером 13:22:0114002:2106 :

1.	—
----	---

1. Сведения о характерных точках контура объекта недвижимости с кадастровым номером 13:22:0114002:2112 :

Система координат		Зона №						
—		—						
Обозначение характерных точек границ	Содержатся в Едином государственном реестре недвижимости			Определены в ходе выполнения комплексных кадастровых работ			Метод определения координат	Формулы, примененные для расчета средней квадратической погрешности определения координат характерных точек (Mt), м, с подставленными в такие формулы значениями и итоговые (вычисленные) значения Mt, м
	координаты, м		Радиус, м	координаты, м		Радиус, м		
	X	Y	R	X	Y	R		
1	2	3	4	5	6	7	8	9
н26898 О	—	—	—	417 193,48	1 330 430,33	—	—	—

1	2	3	4	5	6	7	8	9
н26899 О	—	—	—	417 192,22	1 330 422,51	—	—	—
н26900 О	—	—	—	417 201,13	1 330 421,07	—		
н26901 О	—	—	—	417 201,56	1 330 423,71	—		
н26902 О	—	—	—	417 203,61	1 330 423,38	—		
н26903 О	—	—	—	417 204,44	1 330 428,56	—		
н26898 О	—	—	—	417 193,48	1 330 430,33	—		

2. Сведения о характеристиках объекта недвижимости с кадастровым номером 13:22:0114002:2112 :

№ п/п	Наименование характеристики	Значение характеристики
1	2	3
1.	Вид объекта недвижимости	Здание
2.	Ранее присвоенный государственный учетный номер (инвентарный) здания, сооружения, объекта незавершенного строительства	—
3.	Кадастровый номер земельного участка (земельных участков), в границах которого (которых) расположены здание, сооружение, объект незавершенного строительства	13:22:0114002:439
4.	Уникальный учетный номер кадастрового квартала, в границах которого расположены здание, сооружение, объект незавершенного строительства	13:22:0114002
5.	Адрес здания, сооружения, объекта незавершенного строительства	—
5.1.	Сведения о местоположении здания, сооружения, объекта незавершенного строительства (при отсутствии адреса) в структурированном в соответствии с федеральной информационной адресной системой виде	Российская Федерация, Республика Мордовия, Чамзинский р-н, Чамзинка рп, Чапаева ул, д 35
5.2.	Дополнительные сведения о местоположении	—
6.	Иные сведения	—

3. Пояснения к сведениям об объекте недвижимости с кадастровым номером 13:22:0114002:2112 :

1.	—
----	---

1. Сведения о характерных точках контура объекта недвижимости с кадастровым номером 13:22:0114002:2116 :

Система координат				Зона №				
Обозначение характерных точек границ	Содержатся в Едином государственном реестре недвижимости			Определены в ходе выполнения комплексных кадастровых работ			Метод определения координат	Формулы, примененные для расчета средней квадратической погрешности определения координат характерных точек (Mt), м, с подставленными в такие формулы значениями и итоговые (вычисленные) значения Mt, м
	координаты, м		Радиус, м	координаты, м		Радиус, м		
	X	Y	R	X	Y	R		
1	2	3	4	5	6	7	8	9
н26702 О	—	—	—	417 203,10	1 330 322,96	—	—	—
н26703 О	—	—	—	417 203,90	1 330 315,57	—		
н26704 О	—	—	—	417 214,93	1 330 316,76	—		
н26705 О	—	—	—	417 214,13	1 330 324,15	—		
н26706 О	—	—	—	417 212,86	1 330 324,01	—		
н26707 О	—	—	—	417 212,55	1 330 326,82	—		
н26708 О	—	—	—	417 208,62	1 330 326,39	—		
н26709 О	—	—	—	417 208,93	1 330 323,59	—		
н26702 О	—	—	—	417 203,10	1 330 322,96	—		

2. Сведения о характеристиках объекта недвижимости с кадастровым номером 13:22:0114002:2116 :

№ п/п	Наименование характеристики	Значение характеристики
1	2	3
1.	Вид объекта недвижимости	Здание
2.	Ранее присвоенный государственный учетный номер (инвентарный) здания, сооружения, объекта незавершенного строительства	—

1	2	3
3.	Кадастровый номер земельного участка (земельных участков), в границах которого (которых) расположены здание, сооружение, объект незавершенного строительства	13:22:0114002:417
4.	Уникальный учетный номер кадастрового квартала, в границах которого расположены здание, сооружение, объект незавершенного строительства	13:22:0114002
5.	Адрес здания, сооружения, объекта незавершенного строительства	—
5.1.	Сведения о местоположении здания, сооружения, объекта незавершенного строительства (при отсутствии адреса) в структурированном в соответствии с федеральной информационной адресной системой виде	Российская Федерация, Республика Мордовия, Чамзинский р-н, Чамзинка рп, Чапаева ул, д 8
5.2.	Дополнительные сведения о местоположении	—
6.	Иные сведения	—

3. Пояснения к сведениям об объекте недвижимости с кадастровым номером 13:22:0114002:2116 :

1.	—
----	---

1. Сведения о характерных точках контура объекта недвижимости с кадастровым номером 13:22:0114002:2124 :

Система координат — Зона № —

Обозначение характерных точек границ	Содержатся в Едином государственном реестре недвижимости			Определены в ходе выполнения комплексных кадастровых работ			Метод определения координат	Формулы, примененные для расчета средней квадратической погрешности определения координат характерных точек (Mt), м, с подставленными в такие формулы значениями и итоговые (вычисленные) значения Mt, м
	координаты, м		Радиус, м	координаты, м		Радиус, м		
	X	Y	R	X	Y	R		
1	2	3	4	5	6	7	8	9
н26808 О	—	—	—	417 370,86	1 330 386,20	—	—	—
н26809 О	—	—	—	417 358,63	1 330 389,60	—		
н26810 О	—	—	—	417 355,95	1 330 379,95	—		
н26811 О	—	—	—	417 368,18	1 330 376,55	—		

1	2	3	4	5	6	7	8	9
н26808 О	—	—	—	417 370,86	1 330 386,20	—	—	—

2. Сведения о характеристиках объекта недвижимости с кадастровым номером 13:22:0114002:2124 :

№ п/п	Наименование характеристики	Значение характеристики
1	2	3
1.	Вид объекта недвижимости	Здание
2.	Ранее присвоенный государственный учетный номер (инвентарный) здания, сооружения, объекта незавершенного строительства	—
3.	Кадастровый номер земельного участка (земельных участков), в границах которого (которых) расположены здание, сооружение, объект незавершенного строительства	13:22:0114002:433
4.	Уникальный учетный номер кадастрового квартала, в границах которого расположены здание, сооружение, объект незавершенного строительства	13:22:0114002
5.	Адрес здания, сооружения, объекта незавершенного строительства	—
5.1.	Сведения о местоположении здания, сооружения, объекта незавершенного строительства (при отсутствии адреса) в структурированном в соответствии с федеральной информационной адресной системой виде	Российская Федерация, Республика Мордовия, Чамзинский р-н, Чамзинка рп, Чапаева ул, д 28
5.2.	Дополнительные сведения о местоположении	—
6.	Иные сведения	—

3. Пояснения к сведениям об объекте недвижимости с кадастровым номером 13:22:0114002:2124 :

1.	—
----	---

1. Сведения о характерных точках контура объекта недвижимости с кадастровым номером 13:22:0114002:2125 :

Система координат <u>—</u>						Зона № <u>—</u>		
Обозначение характерных точек границ	Содержатся в Едином государственном реестре недвижимости			Определены в ходе выполнения комплексных кадастровых работ			Метод определения координат	Формулы, примененные для расчета средней квадратической погрешности определения координат характерных точек (Mt), м, с подставленными в такие формулы значениями и итоговые (вычисленные) значения Mt, м
	координаты, м		Радиус, м	координаты, м		Радиус, м		
	X	Y	R	X	Y	R		

1	2	3	4	5	6	7	8	9
н26826 О	—	—	—	417 307,93	1 330 386,19	—	—	—
н26827 О	—	—	—	417 295,00	1 330 387,88	—		
н26828 О	—	—	—	417 293,82	1 330 378,84	—		
н26829 О	—	—	—	417 306,75	1 330 377,15	—		
н26826 О	—	—	—	417 307,93	1 330 386,19	—		

2. Сведения о характеристиках объекта недвижимости с кадастровым номером 13:22:0114002:2125 :

№ п/п	Наименование характеристики	Значение характеристики
1	2	3
1.	Вид объекта недвижимости	Здание
2.	Ранее присвоенный государственный учетный номер (инвентарный) здания, сооружения, объекта незавершенного строительства	—
3.	Кадастровый номер земельного участка (земельных участков), в границах которого (которых) расположены здание, сооружение, объект незавершенного строительства	13:22:0114002:435
4.	Уникальный учетный номер кадастрового квартала, в границах которого расположены здание, сооружение, объект незавершенного строительства	13:22:0114002
5.	Адрес здания, сооружения, объекта незавершенного строительства	—
5.1.	Сведения о местоположении здания, сооружения, объекта незавершенного строительства (при отсутствии адреса) в структурированном в соответствии с федеральной информационной адресной системой виде	Российская Федерация, Республика Мордовия, Чамзинский р-н, Чамзинка рп, Чапаева ул, д 30
5.2.	Дополнительные сведения о местоположении	—
6.	Иные сведения	—

3. Пояснения к сведениям об объекте недвижимости с кадастровым номером 13:22:0114002:2125 :

1.	—
----	---

1. Сведения о характерных точках контура объекта недвижимости с кадастровым номером 13:22:0114002:2127 :

Система координат _____							Зона № _____	
Обозначение характерных точек границ	Содержатся в Едином государственном реестре недвижимости			Определены в ходе выполнения комплексных кадастровых работ			Метод определения координат	Формулы, примененные для расчета средней квадратической погрешности определения координат характерных точек (Mt), м, с подставленными в такие формулы значениями и итоговые (вычисленные) значения Mt, м
	координаты, м		Радиус, м	координаты, м		Радиус, м		
	X	Y	R	X	Y	R		
1	2	3	4	5	6	7	8	9
н26855 О	—	—	—	417 236,25	1 330 421,02	—	—	—
н26856 О	—	—	—	417 234,76	1 330 413,81	—		
н26857 О	—	—	—	417 244,23	1 330 411,85	—		
н26858 О	—	—	—	417 245,73	1 330 419,06	—		
н26855 О	—	—	—	417 236,25	1 330 421,02	—		

2. Сведения о характеристиках объекта недвижимости с кадастровым номером 13:22:0114002:2127 :

№ п/п	Наименование характеристики	Значение характеристики
1	2	3
1.	Вид объекта недвижимости	Здание
2.	Ранее присвоенный государственный учетный номер (инвентарный) здания, сооружения, объекта незавершенного строительства	—
3.	Кадастровый номер земельного участка (земельных участков), в границах которого (которых) расположены здание, сооружение, объект незавершенного строительства	13:22:0114002:438
4.	Уникальный учетный номер кадастрового квартала, в границах которого расположены здание, сооружение, объект незавершенного строительства	13:22:0114002

1	2	3
5.	Адрес здания, сооружения, объекта незавершенного строительства	—
5.1.	Сведения о местоположении здания, сооружения, объекта незавершенного строительства (при отсутствии адреса) в структурированном в соответствии с федеральной информационной адресной системой виде	Российская Федерация, Республика Мордовия, Чамзинский р-н, Чамзинка рп, Чапаева ул, д 33
5.2.	Дополнительные сведения о местоположении	—
6.	Иные сведения	—

3. Пояснения к сведениям об объекте недвижимости с кадастровым номером 13:22:0114002:2127 :

1.	—
----	---

1. Сведения о характерных точках контура объекта недвижимости с кадастровым номером 13:22:0114002:2141 :

Система координат	—	Зона №	—
-------------------	---	--------	---

Обозначение характерных точек границ	Содержатся в Едином государственном реестре недвижимости			Определены в ходе выполнения комплексных кадастровых работ			Метод определения координат	Формулы, примененные для расчета средней квадратической погрешности определения координат характерных точек (Mt), м, с подставленными в такие формулы значениями и итоговые (вычисленные) значения Mt, м
	координаты, м		Радиус, м	координаты, м		Радиус, м		
	X	Y	R	X	Y	R		
1	2	3	4	5	6	7	8	9
н61110	—	—	—	417 309,89	1 330 330,38	—	—	—
н61120	—	—	—	417 309,07	1 330 339,26	—		
н26727 О	—	—	—	417 297,36	1 330 338,18	—		
н26728 О	—	—	—	417 298,20	1 330 329,04	—		
н61110	—	—	—	417 309,89	1 330 330,38	—		

2. Сведения о характеристиках объекта недвижимости с кадастровым номером 13:22:0114002:2141 :

№ п/п	Наименование характеристики	Значение характеристики
1	2	3
1.	Вид объекта недвижимости	Здание

1	2	3
2.	Ранее присвоенный государственный учетный номер (инвентарный) здания, сооружения, объекта незавершенного строительства	—
3.	Кадастровый номер земельного участка (земельных участков), в границах которого (которых) расположены здание, сооружение, объект незавершенного строительства	13:22:0114002:179
4.	Уникальный учетный номер кадастрового квартала, в границах которого расположены здание, сооружение, объект незавершенного строительства	13:22:0114002
5.	Адрес здания, сооружения, объекта незавершенного строительства	—
5.1.	Сведения о местоположении здания, сооружения, объекта незавершенного строительства (при отсутствии адреса) в структурированном в соответствии с федеральной информационной адресной системой виде	Российская Федерация, Республика Мордовия, Чамзинский р-н, Чамзинка рп, Чапаева ул, д 14
5.2.	Дополнительные сведения о местоположении	—
6.	Иные сведения	—

3. Пояснения к сведениям об объекте недвижимости с кадастровым номером 13:22:0114002:2141 :

1.	—
----	---

1. Сведения о характерных точках контура объекта недвижимости с кадастровым номером 13:22:0114002:2145 :

Система координат		—		Зона №			—	
Обозначение характерных точек границ	Содержатся в Едином государственном реестре недвижимости			Определены в ходе выполнения комплексных кадастровых работ			Метод определения координат	Формулы, примененные для расчета средней квадратической погрешности определения координат характерных точек (Mt), м, с подставленными в такие формулы значениями и итоговые (вычисленные) значения Mt, м
	координаты, м		Радиус, м	координаты, м		Радиус, м		
	X	Y	R	X	Y	R		
1	2	3	4	5	6	7	8	9
н26795 О	—	—	—	417 350,94	1 330 361,07	—	—	—
н26796 О	—	—	—	417 349,46	1 330 354,82	—		
н26797 О	—	—	—	417 354,82	1 330 353,54	—		

1	2	3	4	5	6	7	8	9
н26798 О	—	—	—	417 354,30	1 330 351,34	—	—	—
н26799 О	—	—	—	417 361,93	1 330 349,53	—		
н26800 О	—	—	—	417 362,45	1 330 351,72	—		
н26801 О	—	—	—	417 358,32	1 330 352,70	—		
н26802 О	—	—	—	417 359,80	1 330 358,97	—		
н26795 О	—	—	—	417 350,94	1 330 361,07	—		

2. Сведения о характеристиках объекта недвижимости с кадастровым номером 13:22:0114002:2145 :

№ п/п	Наименование характеристики	Значение характеристики
1	2	3
1.	Вид объекта недвижимости	Здание
2.	Ранее присвоенный государственный учетный номер (инвентарный) здания, сооружения, объекта незавершенного строительства	—
3.	Кадастровый номер земельного участка (земельных участков), в границах которого (которых) расположены здание, сооружение, объект незавершенного строительства	13:22:0114002:79
4.	Уникальный учетный номер кадастрового квартала, в границах которого расположены здание, сооружение, объект незавершенного строительства	13:22:0114002
5.	Адрес здания, сооружения, объекта незавершенного строительства	—
5.1.	Сведения о местоположении здания, сооружения, объекта незавершенного строительства (при отсутствии адреса) в структурированном в соответствии с федеральной информационной адресной системой виде	Российская Федерация, Республика Мордовия, Чамзинский р-н, Чамзинка рп, Чапаева ул, д 27
5.2.	Дополнительные сведения о местоположении	—
6.	Иные сведения	—

3. Пояснения к сведениям об объекте недвижимости с кадастровым номером 13:22:0114002:2145 :

1.	—
----	---

1. Сведения о характерных точках контура объекта недвижимости с кадастровым номером 13:22:0114002:2292 :

Система координат —							Зона № —	
Обозначение характерных точек границ	Содержатся в Едином государственном реестре недвижимости			Определены в ходе выполнения комплексных кадастровых работ			Метод определения координат	Формулы, примененные для расчета средней квадратической погрешности определения координат характерных точек (Mt), м, с подставленными в такие формулы значениями и итоговые (вычисленные) значения Mt, м
	координаты, м		Радиус, м	координаты, м		Радиус, м		
	X	Y	R	X	Y	R		
1	2	3	4	5	6	7	8	9
н26664 О	—	—	—	417 113,23	1 330 315,94	—	—	—
н26665 О	—	—	—	417 113,94	1 330 307,39	—		
н26666 О	—	—	—	417 125,30	1 330 308,33	—		
н26667 О	—	—	—	417 124,44	1 330 318,76	—		
н26668 О	—	—	—	417 117,54	1 330 318,19	—		
н26669 О	—	—	—	417 117,70	1 330 316,31	—		
н26664 О	—	—	—	417 113,23	1 330 315,94	—		

2. Сведения о характеристиках объекта недвижимости с кадастровым номером 13:22:0114002:2292 :

№ п/п	Наименование характеристики	Значение характеристики
1	2	3
1.	Вид объекта недвижимости	Здание
2.	Ранее присвоенный государственный учетный номер (инвентарный) здания, сооружения, объекта незавершенного строительства	—
3.	Кадастровый номер земельного участка (земельных участков), в границах которого (которых) расположены здание, сооружение, объект незавершенного строительства	13:22:0114002:116

1	2	3
4.	Уникальный учетный номер кадастрового квартала, в границах которого расположены здание, сооружение, объект незавершенного строительства	13:22:0114002
5.	Адрес здания, сооружения, объекта незавершенного строительства	—
5.1.	Сведения о местоположении здания, сооружения, объекта незавершенного строительства (при отсутствии адреса) в структурированном в соответствии с федеральной информационной адресной системой виде	Российская Федерация, Республика Мордовия, Чамзинский р-н, Чамзинка рп, Чапаева ул, д 2
5.2.	Дополнительные сведения о местоположении	—
6.	Иные сведения	—

3. Пояснения к сведениям об объекте недвижимости с кадастровым номером 13:22:0114002:2292 :

1. —

1. Сведения о характерных точках контура объекта недвижимости с кадастровым номером 13:22:0114002:2296 :

Система координат — Зона № —

Обозначение характерных точек границ	Содержатся в Едином государственном реестре недвижимости			Определены в ходе выполнения комплексных кадастровых работ			Метод определения координат	Формулы, примененные для расчета средней квадратической погрешности определения координат характерных точек (Mt), м, с подставленными в такие формулы значениями и итоговые (вычисленные) значения Mt, м
	координаты, м		Радиус, м	координаты, м		Радиус, м		
	X	Y	R	X	Y	R		
1	2	3	4	5	6	7	8	9
н26721 О	—	—	—	417 269,30	1 330 321,42	—	—	—
н26722 О	—	—	—	417 277,48	1 330 322,80	—		
н26723 О	—	—	—	417 275,39	1 330 335,18	—		
н26724 О	—	—	—	417 274,25	1 330 334,99	—		
н26725 О	—	—	—	417 273,05	1 330 342,16	—		
н26726 О	—	—	—	417 266,03	1 330 340,98	—		

1	2	3	4	5	6	7	8	9
н26721 О	—	—	—	417 269,30	1 330 321,42	—	—	—

2. Сведения о характеристиках объекта недвижимости с кадастровым номером 13:22:0114002:2296 :

№ п/п	Наименование характеристики	Значение характеристики
1	2	3
1.	Вид объекта недвижимости	Здание
2.	Ранее присвоенный государственный учетный номер (инвентарный) здания, сооружения, объекта незавершенного строительства	—
3.	Кадастровый номер земельного участка (земельных участков), в границах которого (которых) расположены здание, сооружение, объект незавершенного строительства	13:22:0114002:421
4.	Уникальный учетный номер кадастрового квартала, в границах которого расположены здание, сооружение, объект незавершенного строительства	13:22:0114002
5.	Адрес здания, сооружения, объекта незавершенного строительства	—
5.1.	Сведения о местоположении здания, сооружения, объекта незавершенного строительства (при отсутствии адреса) в структурированном в соответствии с федеральной информационной адресной системой виде	Российская Федерация, Республика Мордовия, Чамзинский р-н, Чамзинка рп, Чапаева ул, д 12
5.2.	Дополнительные сведения о местоположении	—
6.	Иные сведения	—

3. Пояснения к сведениям об объекте недвижимости с кадастровым номером 13:22:0114002:2296 :

1.	—
----	---

1. Сведения о характерных точках контура объекта недвижимости с кадастровым номером 13:22:0114002:2298 :

Система координат <u>—</u>		Зона № <u>—</u>						
Обозначение характерных точек границ	Содержатся в Едином государственном реестре недвижимости		Определены в ходе выполнения комплексных кадастровых работ		Метод определения координат	Формулы, примененные для расчета средней квадратической погрешности определения координат характерных точек (Mt), м, с подставленными в такие формулы значениями и итоговые (вычисленные) значения Mt, м		
	координаты, м		Радиус, м	координаты, м			Радиус, м	
	X	Y	R	X			Y	R

1	2	3	4	5	6	7	8	9
н26745 О	—	—	—	417 411,76	1 330 320,50	—		
н26746 О	—	—	—	417 410,26	1 330 307,92	—		
н26747 О	—	—	—	417 419,12	1 330 306,86	—		
н26748 О	—	—	—	417 419,47	1 330 309,81	—		
н26749 О	—	—	—	417 421,83	1 330 309,53	—		
н26750 О	—	—	—	417 422,50	1 330 315,22	—		
н26751 О	—	—	—	417 419,82	1 330 315,54	—		
н26752 О	—	—	—	417 420,29	1 330 319,48	—		
н26745 О	—	—	—	417 411,76	1 330 320,50	—		
н26745 О	—	—	—	417 411,76	1 330 320,50	—		

2. Сведения о характеристиках объекта недвижимости с кадастровым номером 13:22:0114002:2298 :

№ п/п	Наименование характеристики	Значение характеристики
1	2	3
1.	Вид объекта недвижимости	Здание
2.	Ранее присвоенный государственный учетный номер (инвентарный) здания, сооружения, объекта незавершенного строительства	—
3.	Кадастровый номер земельного участка (земельных участков), в границах которого (которых) расположены здание, сооружение, объект незавершенного строительства	13:22:0114002:425
4.	Уникальный учетный номер кадастрового квартала, в границах которого расположены здание, сооружение, объект незавершенного строительства	13:22:0114002

1	2	3
5.	Адрес здания, сооружения, объекта незавершенного строительства	—
5.1.	Сведения о местоположении здания, сооружения, объекта незавершенного строительства (при отсутствии адреса) в структурированном в соответствии с федеральной информационной адресной системой виде	Российская Федерация, Республика Мордовия, Чамзинский р-н, Чамзинка рп, Чапаева ул, д 18
5.2.	Дополнительные сведения о местоположении	—
6.	Иные сведения	—

3. Пояснения к сведениям об объекте недвижимости с кадастровым номером 13:22:0114002:2298 :

1.	—
----	---

1. Сведения о характерных точках контура объекта недвижимости с кадастровым номером 13:22:0114002:2300 :

Система координат	—	Зона №	—
-------------------	---	--------	---

Обозначение характерных точек границ	Содержатся в Едином государственном реестре недвижимости			Определены в ходе выполнения комплексных кадастровых работ			Метод определения координат	Формулы, примененные для расчета средней квадратической погрешности определения координат характерных точек (Mt), м, с подставленными в такие формулы значениями и итоговые (вычисленные) значения Mt, м
	координаты, м		Радиус, м	координаты, м		Радиус, м		
	X	Y	R	X	Y	R		
1	2	3	4	5	6	7	8	9
н26761 О	—	—	—	417 433,91	1 330 305,86	—	—	—
н26762 О	—	—	—	417 444,18	1 330 305,27	—		
н26763 О	—	—	—	417 444,90	1 330 317,84	—		
н26764 О	—	—	—	417 434,63	1 330 318,43	—		
н26761 О	—	—	—	417 433,91	1 330 305,86	—		

2. Сведения о характеристиках объекта недвижимости с кадастровым номером 13:22:0114002:2300 :

№ п/п	Наименование характеристики	Значение характеристики
1	2	3
1.	Вид объекта недвижимости	Здание

1	2	3
2.	Ранее присвоенный государственный учетный номер (инвентарный) здания, сооружения, объекта незавершенного строительства	—
3.	Кадастровый номер земельного участка (земельных участков), в границах которого (которых) расположены здание, сооружение, объект незавершенного строительства	13:22:0114002:427
4.	Уникальный учетный номер кадастрового квартала, в границах которого расположены здание, сооружение, объект незавершенного строительства	13:22:0114002
5.	Адрес здания, сооружения, объекта незавершенного строительства	—
5.1.	Сведения о местоположении здания, сооружения, объекта незавершенного строительства (при отсутствии адреса) в структурированном в соответствии с федеральной информационной адресной системой виде	Российская Федерация, Республика Мордовия, Чамзинский р-н, Чамзинка рп, Чапаева ул, д 20
5.2.	Дополнительные сведения о местоположении	—
6.	Иные сведения	—

3. Пояснения к сведениям об объекте недвижимости с кадастровым номером 13:22:0114002:2300 :

1.	—
----	---

1. Сведения о характерных точках контура объекта недвижимости с кадастровым номером 13:22:0114002:2304 :

Система координат		—		Зона №			—	
Обозначение характерных точек границ	Содержатся в Едином государственном реестре недвижимости			Определены в ходе выполнения комплексных кадастровых работ			Метод определения координат	Формулы, примененные для расчета средней квадратической погрешности определения координат характерных точек (Mt), м, с подставленными в такие формулы значениями и итоговые (вычисленные) значения Mt, м
	координаты, м		Радиус, м	координаты, м		Радиус, м		
	X	Y	R	X	Y	R		
1	2	3	4	5	6	7	8	9
н26789 О	—	—	—	417 345,33	1 330 346,41	—	—	—
н26790 О	—	—	—	417 343,34	1 330 334,87	—		
н26791 О	—	—	—	417 354,24	1 330 332,99	—		

1	2	3	4	5	6	7	8	9
н26792 О	—	—	—	417 355,74	1 330 341,69	—	—	—
н26793 О	—	—	—	417 353,42	1 330 342,09	—		
н26794 О	—	—	—	417 353,91	1 330 344,93	—		
н26789 О	—	—	—	417 345,33	1 330 346,41	—		

2. Сведения о характеристиках объекта недвижимости с кадастровым номером 13:22:0114002:2304 :

№ п/п	Наименование характеристики	Значение характеристики
1	2	3
1.	Вид объекта недвижимости	Здание
2.	Ранее присвоенный государственный учетный номер (инвентарный) здания, сооружения, объекта незавершенного строительства	—
3.	Кадастровый номер земельного участка (земельных участков), в границах которого (которых) расположены здание, сооружение, объект незавершенного строительства	13:22:0114002:432
4.	Уникальный учетный номер кадастрового квартала, в границах которого расположены здание, сооружение, объект незавершенного строительства	13:22:0114002
5.	Адрес здания, сооружения, объекта незавершенного строительства	—
5.1.	Сведения о местоположении здания, сооружения, объекта незавершенного строительства (при отсутствии адреса) в структурированном в соответствии с федеральной информационной адресной системой виде	Российская Федерация, Республика Мордовия, Чамзинский р-н, Чамзинка рп, Чапаева ул, д 26
5.2.	Дополнительные сведения о местоположении	—
6.	Иные сведения	—

3. Пояснения к сведениям об объекте недвижимости с кадастровым номером 13:22:0114002:2304 :

1.	—
----	---

1	2	3
5.	Адрес здания, сооружения, объекта незавершенного строительства	—
5.1.	Сведения о местоположении здания, сооружения, объекта незавершенного строительства (при отсутствии адреса) в структурированном в соответствии с федеральной информационной адресной системой виде	Российская Федерация, Республика Мордовия, Чамзинский р-н, Чамзинка рп, Чапаева ул, д 29
5.2.	Дополнительные сведения о местоположении	—
6.	Иные сведения	—

3. Пояснения к сведениям об объекте недвижимости с кадастровым номером 13:22:0114002:2305 :

1.	—
----	---

1. Сведения о характерных точках контура объекта недвижимости с кадастровым номером 13:22:0114002:2306 :

Система координат	—	Зона №	—
-------------------	---	--------	---

Обозначение характерных точек границ	Содержатся в Едином государственном реестре недвижимости			Определены в ходе выполнения комплексных кадастровых работ			Метод определения координат	Формулы, примененные для расчета средней квадратической погрешности определения координат характерных точек (Mt), м, с подставленными в такие формулы значениями и итоговые (вычисленные) значения Mt, м
	координаты, м		Радиус, м	координаты, м		Радиус, м		
	X	Y	R	X	Y	R		
1	2	3	4	5	6	7	8	9
н26847 О	—	—	—	417 309,69	1 330 403,29	—	—	—
н26848 О	—	—	—	417 310,52	1 330 412,73	—		
н26849 О	—	—	—	417 305,25	1 330 413,19	—		
н26850 О	—	—	—	417 305,08	1 330 411,28	—		
н26851 О	—	—	—	417 302,65	1 330 411,50	—		
н26852 О	—	—	—	417 301,97	1 330 403,99	—		
н26847 О	—	—	—	417 309,69	1 330 403,29	—		

2. Сведения о характеристиках объекта недвижимости с кадастровым номером 13:22:0114002:2306 :

№ п/п	Наименование характеристики	Значение характеристики
1	2	3
1.	Вид объекта недвижимости	Здание
2.	Ранее присвоенный государственный учетный номер (инвентарный) здания, сооружения, объекта незавершенного строительства	—
3.	Кадастровый номер земельного участка (земельных участков), в границах которого (которых) расположены здание, сооружение, объект незавершенного строительства	13:22:0114002:436
4.	Уникальный учетный номер кадастрового квартала, в границах которого расположены здание, сооружение, объект незавершенного строительства	13:22:0114002
5.	Адрес здания, сооружения, объекта незавершенного строительства	—
5.1.	Сведения о местоположении здания, сооружения, объекта незавершенного строительства (при отсутствии адреса) в структурированном в соответствии с федеральной информационной адресной системой виде	Российская Федерация, Республика Мордовия, Чамзинский р-н, Чамзинка рп, Чапаева ул, д 31
5.2.	Дополнительные сведения о местоположении	—
6.	Иные сведения	—

3. Пояснения к сведениям об объекте недвижимости с кадастровым номером 13:22:0114002:2306 :

1.	—
----	---

1. Сведения о характерных точках контура объекта недвижимости с кадастровым номером 13:22:0114002:2307 :

Система координат		Зона №						
—		—						
Обозначение характерных точек границ	Содержатся в Едином государственном реестре недвижимости			Определены в ходе выполнения комплексных кадастровых работ			Метод определения координат	Формулы, примененные для расчета средней квадратической погрешности определения координат характерных точек (Mt), м, с подставленными в такие формулы значениями и итоговые (вычисленные) значения Mt, м
	координаты, м		Радиус, м	координаты, м		Радиус, м		
	X	Y	R	X	Y	R		
1	2	3	4	5	6	7	8	9
н26920 О	—	—	—	417 170,55	1 330 427,23	—	—	—

1	2	3	4	5	6	7	8	9
н26921 О	—	—	—	417 181,15	1 330 425,25	—	—	—
н26922 О	—	—	—	417 181,96	1 330 429,57	—		
н26923 О	—	—	—	417 179,59	1 330 430,01	—		
н26924 О	—	—	—	417 180,32	1 330 433,93	—		
н26925 О	—	—	—	417 172,09	1 330 435,46	—		
н26920 О	—	—	—	417 170,55	1 330 427,23	—		

2. Сведения о характеристиках объекта недвижимости с кадастровым номером 13:22:0114002:2307 :

№ п/п	Наименование характеристики	Значение характеристики
1	2	3
1.	Вид объекта недвижимости	Здание
2.	Ранее присвоенный государственный учетный номер (инвентарный) здания, сооружения, объекта незавершенного строительства	—
3.	Кадастровый номер земельного участка (земельных участков), в границах которого (которых) расположены здание, сооружение, объект незавершенного строительства	13:22:0114002:440
4.	Уникальный учетный номер кадастрового квартала, в границах которого расположены здание, сооружение, объект незавершенного строительства	13:22:0114002
5.	Адрес здания, сооружения, объекта незавершенного строительства	—
5.1.	Сведения о местоположении здания, сооружения, объекта незавершенного строительства (при отсутствии адреса) в структурированном в соответствии с федеральной информационной адресной системой виде	Российская Федерация, Республика Мордовия, Чамзинский р-н, Чамзинка рп, Чапаева ул, д 36
5.2.	Дополнительные сведения о местоположении	—
6.	Иные сведения	—

3. Пояснения к сведениям об объекте недвижимости с кадастровым номером 13:22:0114002:2307 :

1.	—
----	---

1. Сведения о характерных точках контура объекта недвижимости с кадастровым номером 13:22:0114002:2308 :

Система координат _____							Зона № _____	
Обозначение характерных точек границ	Содержатся в Едином государственном реестре недвижимости			Определены в ходе выполнения комплексных кадастровых работ			Метод определения координат	Формулы, примененные для расчета средней квадратической погрешности определения координат характерных точек (Mt), м, с подставленными в такие формулы значениями и итоговые (вычисленные) значения Mt, м
	координаты, м		Радиус, м	координаты, м		Радиус, м		
	X	Y	R	X	Y	R		
1	2	3	4	5	6	7	8	9
н26779 О	—	—	—	417 477,62	1 330 309,20	—	—	—
н26780 О	—	—	—	417 476,80	1 330 302,18	—		
н26781 О	—	—	—	417 487,04	1 330 300,99	—		
н26782 О	—	—	—	417 487,86	1 330 308,00	—		
н26779 О	—	—	—	417 477,62	1 330 309,20	—		

2. Сведения о характеристиках объекта недвижимости с кадастровым номером 13:22:0114002:2308 :

№ п/п	Наименование характеристики	Значение характеристики
1	2	3
1.	Вид объекта недвижимости	Здание
2.	Ранее присвоенный государственный учетный номер (инвентарный) здания, сооружения, объекта незавершенного строительства	—
3.	Кадастровый номер земельного участка (земельных участков), в границах которого (которых) расположены здание, сооружение, объект незавершенного строительства	13:22:0114002:430
4.	Уникальный учетный номер кадастрового квартала, в границах которого расположены здание, сооружение, объект незавершенного строительства	13:22:0114002

1	2	3
5.	Адрес здания, сооружения, объекта незавершенного строительства	—
5.1.	Сведения о местоположении здания, сооружения, объекта незавершенного строительства (при отсутствии адреса) в структурированном в соответствии с федеральной информационной адресной системой виде	Российская Федерация, Республика Мордовия, Чамзинский р-н, Чамзинка рп, Чапаева ул, д 24
5.2.	Дополнительные сведения о местоположении	—
6.	Иные сведения	—

3. Пояснения к сведениям об объекте недвижимости с кадастровым номером 13:22:0114002:2308 :

1.	—
----	---

1. Сведения о характерных точках контура объекта недвижимости с кадастровым номером 13:22:0114002:5859 :

Система координат	—	Зона №	—
-------------------	---	--------	---

Обозначение характерных точек границ	Содержатся в Едином государственном реестре недвижимости			Определены в ходе выполнения комплексных кадастровых работ			Метод определения координат	Формулы, примененные для расчета средней квадратической погрешности определения координат характерных точек (Mt), м, с подставленными в такие формулы значениями и итоговые (вычисленные) значения Mt, м
	координаты, м		Радиус, м	координаты, м		Радиус, м		
	X	Y	R	X	Y	R		
1	2	3	4	5	6	7	8	9
н26729 О	—	—	—	417 338,37	1 330 325,27	—	—	—
н26730 О	—	—	—	417 335,85	1 330 314,20	—		
н26731 О	—	—	—	417 348,64	1 330 311,81	—		
н26732 О	—	—	—	417 350,16	1 330 319,95	—		
н26733 О	—	—	—	417 343,92	1 330 321,11	—		
н26734 О	—	—	—	417 344,44	1 330 323,89	—		
н26729 О	—	—	—	417 338,37	1 330 325,27	—		

2. Сведения о характеристиках объекта недвижимости с кадастровым номером 13:22:0114002:5859 :

№ п/п	Наименование характеристики	Значение характеристики
1	2	3
1.	Вид объекта недвижимости	Здание
2.	Ранее присвоенный государственный учетный номер (инвентарный) здания, сооружения, объекта незавершенного строительства	—
3.	Кадастровый номер земельного участка (земельных участков), в границах которого (которых) расположены здание, сооружение, объект незавершенного строительства	13:22:0114002:124
4.	Уникальный учетный номер кадастрового квартала, в границах которого расположены здание, сооружение, объект незавершенного строительства	13:22:0114002
5.	Адрес здания, сооружения, объекта незавершенного строительства	—
5.1.	Сведения о местоположении здания, сооружения, объекта незавершенного строительства (при отсутствии адреса) в структурированном в соответствии с федеральной информационной адресной системой виде	431700, Российская Федерация, Республика Мордовия, Чамзинский р-н, Чамзинка рп, Чапаева ул, д 16
5.2.	Дополнительные сведения о местоположении	—
6.	Иные сведения	—

3. Пояснения к сведениям об объекте недвижимости с кадастровым номером 13:22:0114002:5859 :

1.	—
----	---

1. Сведения о характерных точках контура объекта недвижимости с кадастровым номером 13:22:0114002:2160 :

Система координат		Зона №						
—		—						
Обозначение характерных точек границ	Содержатся в Едином государственном реестре недвижимости			Определены в ходе выполнения комплексных кадастровых работ			Метод определения координат	Формулы, примененные для расчета средней квадратической погрешности определения координат характерных точек (Mt), м, с подставленными в такие формулы значениями и итоговые (вычисленные) значения Mt, м
	координаты, м		Радиус, м	координаты, м		Радиус, м		
	X	Y	R	X	Y	R		
1	2	3	4	5	6	7	8	9
н27076 О	—	—	—	417 406,47	1 330 220,79	—	—	—

1	2	3	4	5	6	7	8	9
н27077 О	—	—	—	417 409,14	1 330 207,34	—	—	—
н27078 О	—	—	—	417 420,01	1 330 209,51	—		
н27079 О	—	—	—	417 419,83	1 330 210,39	—		
н27080 О	—	—	—	417 421,63	1 330 210,76	—		
н27081 О	—	—	—	417 419,60	1 330 220,64	—		
н27082 О	—	—	—	417 412,65	1 330 219,21	—		
н27083 О	—	—	—	417 412,10	1 330 221,91	—		
н27076 О	—	—	—	417 406,47	1 330 220,79	—		

2. Сведения о характеристиках объекта недвижимости с кадастровым номером 13:22:0114002:2160 :

№ п/п	Наименование характеристики	Значение характеристики
1	2	3
1.	Вид объекта недвижимости	Здание
2.	Ранее присвоенный государственный учетный номер (инвентарный) здания, сооружения, объекта незавершенного строительства	—
3.	Кадастровый номер земельного участка (земельных участков), в границах которого (которых) расположены здание, сооружение, объект незавершенного строительства	13:22:0114002:306
4.	Уникальный учетный номер кадастрового квартала, в границах которого расположены здание, сооружение, объект незавершенного строительства	13:22:0114002

1	2	3
5.	Адрес здания, сооружения, объекта незавершенного строительства	—
5.1.	Сведения о местоположении здания, сооружения, объекта незавершенного строительства (при отсутствии адреса) в структурированном в соответствии с федеральной информационной адресной системой виде	Российская Федерация, Республика Мордовия, Чамзинский р-н, Чамзинка рп, Маяковского ул, д 16
5.2.	Дополнительные сведения о местоположении	—
6.	Иные сведения	—

3. Пояснения к сведениям об объекте недвижимости с кадастровым номером 13:22:0114002:2160 :

1.	—
----	---

1. Сведения о характерных точках контура объекта недвижимости с кадастровым номером 13:22:0114002:2186 :

Система координат	—	Зона №	—
-------------------	---	--------	---

Обозначение характерных точек границ	Содержатся в Едином государственном реестре недвижимости			Определены в ходе выполнения комплексных кадастровых работ			Метод определения координат	Формулы, примененные для расчета средней квадратической погрешности определения координат характерных точек (Mt), м, с подставленными в такие формулы значениями и итоговые (вычисленные) значения Mt, м
	координаты, м		Радиус, м	координаты, м		Радиус, м		
	X	Y	R	X	Y	R		
1	2	3	4	5	6	7	8	9
н27042 О	—	—	—	417 313,13	1 330 204,59	—	—	—
н27043 О	—	—	—	417 315,36	1 330 192,04	—		
н27044 О	—	—	—	417 322,59	1 330 193,32	—		
н27045 О	—	—	—	417 322,89	1 330 191,64	—		
н27046 О	—	—	—	417 327,48	1 330 192,46	—		
н27047 О	—	—	—	417 324,94	1 330 206,69	—		
н27042 О	—	—	—	417 313,13	1 330 204,59	—		

2. Сведения о характеристиках объекта недвижимости с кадастровым номером 13:22:0114002:2186 :

№ п/п	Наименование характеристики	Значение характеристики
1	2	3
1.	Вид объекта недвижимости	Здание
2.	Ранее присвоенный государственный учетный номер (инвентарный) здания, сооружения, объекта незавершенного строительства	—
3.	Кадастровый номер земельного участка (земельных участков), в границах которого (которых) расположены здание, сооружение, объект незавершенного строительства	13:22:0114002:150
4.	Уникальный учетный номер кадастрового квартала, в границах которого расположены здание, сооружение, объект незавершенного строительства	13:22:0114002
5.	Адрес здания, сооружения, объекта незавершенного строительства	—
5.1.	Сведения о местоположении здания, сооружения, объекта незавершенного строительства (при отсутствии адреса) в структурированном в соответствии с федеральной информационной адресной системой виде	Российская Федерация, Республика Мордовия, Чамзинский р-н, Чамзинка рп, Маяковского ул, д 13
5.2.	Дополнительные сведения о местоположении	—
6.	Иные сведения	—

3. Пояснения к сведениям об объекте недвижимости с кадастровым номером 13:22:0114002:2186 :

1.	—
----	---

1. Сведения о характерных точках контура объекта недвижимости с кадастровым номером 13:22:0114002:2435 :

Система координат		Зона №						
—		—						
Обозначение характерных точек границ	Содержатся в Едином государственном реестре недвижимости			Определены в ходе выполнения комплексных кадастровых работ			Метод определения координат	Формулы, примененные для расчета средней квадратической погрешности определения координат характерных точек (Mt), м, с подставленными в такие формулы значениями и итоговые (вычисленные) значения Mt, м
	координаты, м		Радиус, м	координаты, м		Радиус, м		
	X	Y	R	X	Y	R		
1	2	3	4	5	6	7	8	9
н26930 О	—	—	—	417 107,36	1 330 170,09	—	—	—

1	2	3	4	5	6	7	8	9
н26931 О	—	—	—	417 115,83	1 330 168,82	—	—	—
н26932 О	—	—	—	417 117,18	1 330 177,84	—		
н26933 О	—	—	—	417 108,71	1 330 179,11	—		
н26930 О	—	—	—	417 107,36	1 330 170,09	—		

2. Сведения о характеристиках объекта недвижимости с кадастровым номером 13:22:0114002:2435 :

№ п/п	Наименование характеристики	Значение характеристики
1	2	3
1.	Вид объекта недвижимости	Здание
2.	Ранее присвоенный государственный учетный номер (инвентарный) здания, сооружения, объекта незавершенного строительства	—
3.	Кадастровый номер земельного участка (земельных участков), в границах которого (которых) расположены здание, сооружение, объект незавершенного строительства	13:22:0114002:294
4.	Уникальный учетный номер кадастрового квартала, в границах которого расположены здание, сооружение, объект незавершенного строительства	13:22:0114002
5.	Адрес здания, сооружения, объекта незавершенного строительства	—
5.1.	Сведения о местоположении здания, сооружения, объекта незавершенного строительства (при отсутствии адреса) в структурированном в соответствии с федеральной информационной адресной системой виде	Российская Федерация, Республика Мордовия, Чамзинский р-н, Чамзинка рп, Маяковского ул, д 2
5.2.	Дополнительные сведения о местоположении	—
6.	Иные сведения	—

3. Пояснения к сведениям об объекте недвижимости с кадастровым номером 13:22:0114002:2435 :

1.	—
----	---

1. Сведения о характерных точках контура объекта недвижимости с кадастровым номером 13:22:0114002:2436 : _____

Система координат _____							Зона № _____	
Обозначение характерных точек границ	Содержатся в Едином государственном реестре недвижимости			Определены в ходе выполнения комплексных кадастровых работ			Метод определения координат	Формулы, примененные для расчета средней квадратической погрешности определения координат характерных точек (Mt), м, с подставленными в такие формулы значениями и итоговые (вычисленные) значения Mt, м
	координаты, м		Радиус, м	координаты, м		Радиус, м		
	X	Y	R	X	Y	R		
1	2	3	4	5	6	7	8	9
н26952 О	—	—	—	417 134,52	1 330 165,29	—	—	—
н26953 О	—	—	—	417 141,23	1 330 164,55	—		
н26954 О	—	—	—	417 141,77	1 330 169,48	—		
н26955 О	—	—	—	417 143,53	1 330 169,29	—		
н26956 О	—	—	—	417 143,89	1 330 172,58	—		
н26957 О	—	—	—	417 142,25	1 330 172,76	—		
н26958 О	—	—	—	417 142,86	1 330 178,33	—		
н26959 О	—	—	—	417 136,03	1 330 179,08	—		
н26952 О	—	—	—	417 134,52	1 330 165,29	—		

2. Сведения о характеристиках объекта недвижимости с кадастровым номером 13:22:0114002:2436 : _____

№ п/п	Наименование характеристики	Значение характеристики
1	2	3
1.	Вид объекта недвижимости	Здание
2.	Ранее присвоенный государственный учетный номер (инвентарный) здания, сооружения, объекта незавершенного строительства	—

1	2	3
3.	Кадастровый номер земельного участка (земельных участков), в границах которого (которых) расположены здание, сооружение, объект незавершенного строительства	13:22:0114002:296
4.	Уникальный учетный номер кадастрового квартала, в границах которого расположены здание, сооружение, объект незавершенного строительства	13:22:0114002
5.	Адрес здания, сооружения, объекта незавершенного строительства	—
5.1.	Сведения о местоположении здания, сооружения, объекта незавершенного строительства (при отсутствии адреса) в структурированном в соответствии с федеральной информационной адресной системой виде	Российская Федерация, Республика Мордовия, Чамзинский р-н, Чамзинка рп, Маяковского ул, д 4
5.2.	Дополнительные сведения о местоположении	—
6.	Иные сведения	—

3. Пояснения к сведениям об объекте недвижимости с кадастровым номером 13:22:0114002:2436 :

1.	—
----	---

1. Сведения о характерных точках контура объекта недвижимости с кадастровым номером 13:22:0114002:2437 :

Система координат — Зона № —

Обозначение характерных точек границ	Содержатся в Едином государственном реестре недвижимости			Определены в ходе выполнения комплексных кадастровых работ			Метод определения координат	Формулы, примененные для расчета средней квадратической погрешности определения координат характерных точек (Mt), м, с подставленными в такие формулы значениями и итоговые (вычисленные) значения Mt, м
	координаты, м		Радиус, м	координаты, м		Радиус, м		
	X	Y	R	X	Y	R		
1	2	3	4	5	6	7	8	9
н26966 О	—	—	—	417 157,04	1 330 165,28	—	—	—
н26967 О	—	—	—	417 165,00	1 330 165,28	—		
н26968 О	—	—	—	417 165,00	1 330 170,24	—		
н26969 О	—	—	—	417 166,35	1 330 170,24	—		

1	2	3	4	5	6	7	8	9
н26970 О	—	—	—	417 166,35	1 330 176,04	—		
н26972 О	—	—	—	417 163,40	1 330 176,07	—		
н26973 О	—	—	—	417 163,40	1 330 177,36	—		
н26976 О	—	—	—	417 162,41	1 330 177,38	—		
н26977 О	—	—	—	417 162,43	1 330 178,90	—		
н26974 О	—	—	—	417 158,41	1 330 178,97	—		
н26975 О	—	—	—	417 158,38	1 330 177,34	—		
н26971 О	—	—	—	417 157,04	1 330 177,34	—		
н26966 О	—	—	—	417 157,04	1 330 165,28	—		

2. Сведения о характеристиках объекта недвижимости с кадастровым номером 13:22:0114002:2437 :

№ п/п	Наименование характеристики	Значение характеристики
1	2	3
1.	Вид объекта недвижимости	Здание
2.	Ранее присвоенный государственный учетный номер (инвентарный) здания, сооружения, объекта незавершенного строительства	—
3.	Кадастровый номер земельного участка (земельных участков), в границах которого (которых) расположены здание, сооружение, объект незавершенного строительства	13:22:0114002:298
4.	Уникальный учетный номер кадастрового квартала, в границах которого расположены здание, сооружение, объект незавершенного строительства	13:22:0114002

1	2	3
5.	Адрес здания, сооружения, объекта незавершенного строительства	—
5.1.	Сведения о местоположении здания, сооружения, объекта незавершенного строительства (при отсутствии адреса) в структурированном в соответствии с федеральной информационной адресной системой виде	Российская Федерация, Республика Мордовия, Чамзинский р-н, Чамзинка рп, Маяковского ул, д 6
5.2.	Дополнительные сведения о местоположении	—
6.	Иные сведения	—

3. Пояснения к сведениям об объекте недвижимости с кадастровым номером 13:22:0114002:2437 :

1.	—
----	---

1. Сведения о характерных точках контура объекта недвижимости с кадастровым номером 13:22:0114002:2438 :

Система координат — Зона № —

Обозначение характерных точек границ	Содержатся в Едином государственном реестре недвижимости			Определены в ходе выполнения комплексных кадастровых работ			Метод определения координат	Формулы, примененные для расчета средней квадратической погрешности определения координат характерных точек (Mt), м, с подставленными в такие формулы значениями и итоговые (вычисленные) значения Mt, м
	координаты, м		Радиус, м	координаты, м		Радиус, м		
	X	Y	R	X	Y	R		
1	2	3	4	5	6	7	8	9
н26988 О	—	—	—	417 180,49	1 330 175,13	—	—	—
н26989 О	—	—	—	417 181,95	1 330 166,64	—		
н26990 О	—	—	—	417 188,37	1 330 167,74	—		
н26991 О	—	—	—	417 188,30	1 330 168,27	—		
н26992 О	—	—	—	417 193,88	1 330 169,30	—		
н26993 О	—	—	—	417 192,42	1 330 177,19	—		
н26988 О	—	—	—	417 180,49	1 330 175,13	—		

2. Сведения о характеристиках объекта недвижимости с кадастровым номером 13:22:0114002:2438 :

№ п/п	Наименование характеристики	Значение характеристики
1	2	3
1.	Вид объекта недвижимости	Здание
2.	Ранее присвоенный государственный учетный номер (инвентарный) здания, сооружения, объекта незавершенного строительства	—
3.	Кадастровый номер земельного участка (земельных участков), в границах которого (которых) расположены здание, сооружение, объект незавершенного строительства	13:22:0114002:260
4.	Уникальный учетный номер кадастрового квартала, в границах которого расположены здание, сооружение, объект незавершенного строительства	13:22:0114002
5.	Адрес здания, сооружения, объекта незавершенного строительства	—
5.1.	Сведения о местоположении здания, сооружения, объекта незавершенного строительства (при отсутствии адреса) в структурированном в соответствии с федеральной информационной адресной системой виде	Российская Федерация, Республика Мордовия, Чамзинский р-н, Чамзинка рп, Маяковского ул, д 7
5.2.	Дополнительные сведения о местоположении	—
6.	Иные сведения	—

3. Пояснения к сведениям об объекте недвижимости с кадастровым номером 13:22:0114002:2438 :

1.	—
----	---

1. Сведения о характерных точках контура объекта недвижимости с кадастровым номером 13:22:0114002:2439 :

Система координат		Зона №						
—		—						
Обозначение характерных точек границ	Содержатся в Едином государственном реестре недвижимости			Определены в ходе выполнения комплексных кадастровых работ			Метод определения координат	Формулы, примененные для расчета средней квадратической погрешности определения координат характерных точек (Mt), м, с подставленными в такие формулы значениями и итоговые (вычисленные) значения Mt, м
	координаты, м		Радиус, м	координаты, м		Радиус, м		
	X	Y	R	X	Y	R		
1	2	3	4	5	6	7	8	9
н26994 О	—	—	—	417 200,89	1 330 183,49	—	—	—

1	2	3	4	5	6	7	8	9
н26995 О	—	—	—	417 202,87	1 330 171,00	—		
н26996 О	—	—	—	417 212,56	1 330 172,54	—		
н26997 О	—	—	—	417 212,11	1 330 175,39	—		
н26998 О	—	—	—	417 217,30	1 330 176,21	—		
н26999 О	—	—	—	417 216,57	1 330 180,81	—		
н27000 О	—	—	—	417 214,30	1 330 180,45	—		
н27001 О	—	—	—	417 213,50	1 330 185,49	—		
н26994 О	—	—	—	417 200,89	1 330 183,49	—		

2. Сведения о характеристиках объекта недвижимости с кадастровым номером 13:22:0114002:2439 :

№ п/п	Наименование характеристики	Значение характеристики
1	2	3
1.	Вид объекта недвижимости	Здание
2.	Ранее присвоенный государственный учетный номер (инвентарный) здания, сооружения, объекта незавершенного строительства	—
3.	Кадастровый номер земельного участка (земельных участков), в границах которого (которых) расположены здание, сооружение, объект незавершенного строительства	13:22:0114002:299
4.	Уникальный учетный номер кадастрового квартала, в границах которого расположены здание, сооружение, объект незавершенного строительства	13:22:0114002

1	2	3
5.	Адрес здания, сооружения, объекта незавершенного строительства	—
5.1.	Сведения о местоположении здания, сооружения, объекта незавершенного строительства (при отсутствии адреса) в структурированном в соответствии с федеральной информационной адресной системой виде	Российская Федерация, Республика Мордовия, Чамзинский р-н, Чамзинка рп, Маяковского ул, д 8
5.2.	Дополнительные сведения о местоположении	—
6.	Иные сведения	—

3. Пояснения к сведениям об объекте недвижимости с кадастровым номером 13:22:0114002:2439 :

1.	—
----	---

1. Сведения о характерных точках контура объекта недвижимости с кадастровым номером 13:22:0114002:2440 :

Система координат	—	Зона №	—
-------------------	---	--------	---

Обозначение характерных точек границ	Содержатся в Едином государственном реестре недвижимости			Определены в ходе выполнения комплексных кадастровых работ			Метод определения координат	Формулы, примененные для расчета средней квадратической погрешности определения координат характерных точек (Mt), м, с подставленными в такие формулы значениями и итоговые (вычисленные) значения Mt, м
	координаты, м		Радиус, м	координаты, м		Радиус, м		
	X	Y	R	X	Y	R		
1	2	3	4	5	6	7	8	9
н27002 О	—	—	—	417 238,48	1 330 177,98	—	—	—
н27003 О	—	—	—	417 237,01	1 330 188,92	—		
н27004 О	—	—	—	417 228,76	1 330 187,81	—		
н27005 О	—	—	—	417 230,23	1 330 176,87	—		
н27002 О	—	—	—	417 238,48	1 330 177,98	—		

2. Сведения о характеристиках объекта недвижимости с кадастровым номером 13:22:0114002:2440 :

№ п/п	Наименование характеристики	Значение характеристики
1	2	3
1.	Вид объекта недвижимости	Здание

1	2	3
2.	Ранее присвоенный государственный учетный номер (инвентарный) здания, сооружения, объекта незавершенного строительства	—
3.	Кадастровый номер земельного участка (земельных участков), в границах которого (которых) расположены здание, сооружение, объект незавершенного строительства	13:22:0114002:301
4.	Уникальный учетный номер кадастрового квартала, в границах которого расположены здание, сооружение, объект незавершенного строительства	13:22:0114002
5.	Адрес здания, сооружения, объекта незавершенного строительства	—
5.1.	Сведения о местоположении здания, сооружения, объекта незавершенного строительства (при отсутствии адреса) в структурированном в соответствии с федеральной информационной адресной системой виде	Российская Федерация, Республика Мордовия, Чамзинский р-н, Чамзинка рп, Маяковского ул, д 9
5.2.	Дополнительные сведения о местоположении	—
6.	Иные сведения	—

3. Пояснения к сведениям об объекте недвижимости с кадастровым номером 13:22:0114002:2440 :

1.	—
----	---

1. Сведения о характерных точках контура объекта недвижимости с кадастровым номером 13:22:0114002:2441 :

Система координат							Зона №	
Обозначение характерных точек границ	Содержатся в Едином государственном реестре недвижимости			Определены в ходе выполнения комплексных кадастровых работ			Метод определения координат	Формулы, примененные для расчета средней квадратической погрешности определения координат характерных точек (Mt), м, с подставленными в такие формулы значениями и итоговые (вычисленные) значения Mt, м
	координаты, м		Радиус, м	координаты, м		Радиус, м		
	X	Y	R	X	Y	R		
1	2	3	4	5	6	7	8	9
н27019 О	—	—	—	417 259,51	1 330 193,33	—	—	—
н27020 О	—	—	—	417 250,51	1 330 191,36	—		
н27021 О	—	—	—	417 253,16	1 330 179,25	—		

1	2	3	4	5	6	7	8	9
н27022 О	—	—	—	417 262,16	1 330 181,22	—	—	—
н27023 О	—	—	—	417 261,30	1 330 185,15	—		
н27024 О	—	—	—	417 262,96	1 330 185,51	—		
н27025 О	—	—	—	417 262,13	1 330 189,34	—		
н27026 О	—	—	—	417 260,45	1 330 188,98	—		
н27019 О	—	—	—	417 259,51	1 330 193,33	—		

2. Сведения о характеристиках объекта недвижимости с кадастровым номером 13:22:0114002:2441 :

№ п/п	Наименование характеристики	Значение характеристики
1	2	3
1.	Вид объекта недвижимости	Здание
2.	Ранее присвоенный государственный учетный номер (инвентарный) здания, сооружения, объекта незавершенного строительства	—
3.	Кадастровый номер земельного участка (земельных участков), в границах которого (которых) расположены здание, сооружение, объект незавершенного строительства	13:22:0114002:261
4.	Уникальный учетный номер кадастрового квартала, в границах которого расположены здание, сооружение, объект незавершенного строительства	13:22:0114002
5.	Адрес здания, сооружения, объекта незавершенного строительства	—
5.1.	Сведения о местоположении здания, сооружения, объекта незавершенного строительства (при отсутствии адреса) в структурированном в соответствии с федеральной информационной адресной системой виде	Российская Федерация, Республика Мордовия, Чамзинский р-н, Чамзинка рп, Маяковского ул, д 10
5.2.	Дополнительные сведения о местоположении	—
6.	Иные сведения	—

3. Пояснения к сведениям об объекте недвижимости с кадастровым номером 13:22:0114002:2441 :

1.	—
----	---

1. Сведения о характерных точках контура объекта недвижимости с кадастровым номером							13:22:0114002:2442	
Система координат							Зона №	
Обозначение характерных точек границ	Содержатся в Едином государственном реестре недвижимости			Определены в ходе выполнения комплексных кадастровых работ			Метод определения координат	Формулы, примененные для расчета средней квадратической погрешности определения координат характерных точек (Mt), м, с подставленными в такие формулы значениями и итоговые (вычисленные) значения Mt, м
	координаты, м		Радиус, м	координаты, м		Радиус, м		
	X	Y	R	X	Y	R		
1	2	3	4	5	6	7	8	9
н27032 О	—	—	—	417 269,10	1 330 193,09	—		
н27033 О	—	—	—	417 271,02	1 330 182,30	—		
н27034 О	—	—	—	417 277,56	1 330 183,46	—		
н27035 О	—	—	—	417 277,46	1 330 184,02	—		
н27036 О	—	—	—	417 279,91	1 330 184,46	—		
н27037 О	—	—	—	417 278,07	1 330 194,69	—		
н27032 О	—	—	—	417 269,10	1 330 193,09	—		
н27032 О	—	—	—	417 269,10	1 330 193,09	—		

2. Сведения о характеристиках объекта недвижимости с кадастровым номером		13:22:0114002:2442	
№ п/п	Наименование характеристики	Значение характеристики	
1	2	3	
1.	Вид объекта недвижимости	Здание	
2.	Ранее присвоенный государственный учетный номер (инвентарный) здания, сооружения, объекта незавершенного строительства	—	
3.	Кадастровый номер земельного участка (земельных участков), в границах которого (которых) расположены здание, сооружение, объект незавершенного строительства	13:22:0114002:302	

1	2	3
4.	Уникальный учетный номер кадастрового квартала, в границах которого расположены здание, сооружение, объект незавершенного строительства	13:22:0114002
5.	Адрес здания, сооружения, объекта незавершенного строительства	—
5.1.	Сведения о местоположении здания, сооружения, объекта незавершенного строительства (при отсутствии адреса) в структурированном в соответствии с федеральной информационной адресной системой виде	Российская Федерация, Республика Мордовия, Чамзинский р-н, Чамзинка рп, Маяковского ул, д 11
5.2.	Дополнительные сведения о местоположении	—
6.	Иные сведения	—

3. Пояснения к сведениям об объекте недвижимости с кадастровым номером 13:22:0114002:2442 :

1.	—
----	---

1. Сведения о характерных точках контура объекта недвижимости с кадастровым номером 13:22:0114002:2443 :

Система координат — Зона № —

Обозначение характерных точек границ	Содержатся в Едином государственном реестре недвижимости			Определены в ходе выполнения комплексных кадастровых работ			Метод определения координат	Формулы, примененные для расчета средней квадратической погрешности определения координат характерных точек (Mt), м, с подставленными в такие формулы значениями и итоговые (вычисленные) значения Mt, м
	координаты, м		Радиус, м	координаты, м		Радиус, м		
	X	Y	R	X	Y	R		
1	2	3	4	5	6	7	8	9
н27038 О	—	—	—	417 292,45	1 330 194,14	—	—	—
н27039 О	—	—	—	417 293,46	1 330 186,79	—		
н27040 О	—	—	—	417 305,13	1 330 188,39	—		
н27041 О	—	—	—	417 304,12	1 330 195,74	—		
н27038 О	—	—	—	417 292,45	1 330 194,14	—		

2. Сведения о характеристиках объекта недвижимости с кадастровым номером 13:22:0114002:2443 :

№ п/п	Наименование характеристики	Значение характеристики
1	2	3
1.	Вид объекта недвижимости	Здание
2.	Ранее присвоенный государственный учетный номер (инвентарный) здания, сооружения, объекта незавершенного строительства	—
3.	Кадастровый номер земельного участка (земельных участков), в границах которого (которых) расположены здание, сооружение, объект незавершенного строительства	13:22:0114002:303
4.	Уникальный учетный номер кадастрового квартала, в границах которого расположены здание, сооружение, объект незавершенного строительства	13:22:0114002
5.	Адрес здания, сооружения, объекта незавершенного строительства	—
5.1.	Сведения о местоположении здания, сооружения, объекта незавершенного строительства (при отсутствии адреса) в структурированном в соответствии с федеральной информационной адресной системой виде	Российская Федерация, Республика Мордовия, Чамзинский р-н, Чамзинка рп, Маяковского ул, д 12
5.2.	Дополнительные сведения о местоположении	—
6.	Иные сведения	—

3. Пояснения к сведениям об объекте недвижимости с кадастровым номером 13:22:0114002:2443 :

1.	—
----	---

1. Сведения о характерных точках контура объекта недвижимости с кадастровым номером 13:22:0114002:2444 :

Система координат		Зона №						
—		—						
Обозначение характерных точек границ	Содержатся в Едином государственном реестре недвижимости			Определены в ходе выполнения комплексных кадастровых работ			Метод определения координат	Формулы, примененные для расчета средней квадратической погрешности определения координат характерных точек (Mt), м, с подставленными в такие формулы значениями и итоговые (вычисленные) значения Mt, м
	координаты, м		Радиус, м	координаты, м		Радиус, м		
	X	Y	R	X	Y	R		
1	2	3	4	5	6	7	8	9
н27048 О	—	—	—	417 345,79	1 330 195,15	—	—	—

1	2	3	4	5	6	7	8	9
н27049 О	—	—	—	417 355,40	1 330 197,06	—	—	—
н27050 О	—	—	—	417 353,46	1 330 206,83	—		
н27051 О	—	—	—	417 351,66	1 330 206,49	—		
н27052 О	—	—	—	417 351,25	1 330 208,65	—		
н27053 О	—	—	—	417 343,51	1 330 207,18	—		
н27048 О	—	—	—	417 345,79	1 330 195,15	—		

2. Сведения о характеристиках объекта недвижимости с кадастровым номером 13:22:0114002:2444 :

№ п/п	Наименование характеристики	Значение характеристики
1	2	3
1.	Вид объекта недвижимости	Здание
2.	Ранее присвоенный государственный учетный номер (инвентарный) здания, сооружения, объекта незавершенного строительства	—
3.	Кадастровый номер земельного участка (земельных участков), в границах которого (которых) расположены здание, сооружение, объект незавершенного строительства	13:22:0114002:304
4.	Уникальный учетный номер кадастрового квартала, в границах которого расположены здание, сооружение, объект незавершенного строительства	13:22:0114002
5.	Адрес здания, сооружения, объекта незавершенного строительства	—
5.1.	Сведения о местоположении здания, сооружения, объекта незавершенного строительства (при отсутствии адреса) в структурированном в соответствии с федеральной информационной адресной системой виде	Российская Федерация, Республика Мордовия, Чамзинский р-н, Чамзинка рп, Маяковского ул, д 14
5.2.	Дополнительные сведения о местоположении	—
6.	Иные сведения	—

3. Пояснения к сведениям об объекте недвижимости с кадастровым номером 13:22:0114002:2444 :

1.	—
----	---

1. Сведения о характерных точках контура объекта недвижимости с кадастровым номером 13:22:0114002:2445 **:**

Система координат _____							Зона № _____	
Обозначение характерных точек границ	Содержатся в Едином государственном реестре недвижимости			Определены в ходе выполнения комплексных кадастровых работ			Метод определения координат	Формулы, примененные для расчета средней квадратической погрешности определения координат характерных точек (Mt), м, с подставленными в такие формулы значениями и итоговые (вычисленные) значения Mt, м
	координаты, м		Радиус, м	координаты, м		Радиус, м		
	X	Y	R	X	Y	R		
1	2	3	4	5	6	7	8	9
н27084 О	—	—	—	417 382,19	1 330 214,06	—	—	—
н27085 О	—	—	—	417 384,38	1 330 202,84	—		
н27086 О	—	—	—	417 395,95	1 330 205,31	—		
н27087 О	—	—	—	417 394,23	1 330 213,38	—		
н27088 О	—	—	—	417 392,57	1 330 213,03	—		
н27089 О	—	—	—	417 391,95	1 330 215,97	—		
н27084 О	—	—	—	417 382,19	1 330 214,06	—		
н27084 О	—	—	—	417 382,19	1 330 214,06	—		

2. Сведения о характеристиках объекта недвижимости с кадастровым номером 13:22:0114002:2445 **:**

№ п/п	Наименование характеристики	Значение характеристики
1	2	3
1.	Вид объекта недвижимости	Здание
2.	Ранее присвоенный государственный учетный номер (инвентарный) здания, сооружения, объекта незавершенного строительства	—
3.	Кадастровый номер земельного участка (земельных участков), в границах которого (которых) расположены здание, сооружение, объект незавершенного строительства	13:22:0114002:305

1	2	3
4.	Уникальный учетный номер кадастрового квартала, в границах которого расположены здание, сооружение, объект незавершенного строительства	13:22:0114002
5.	Адрес здания, сооружения, объекта незавершенного строительства	—
5.1.	Сведения о местоположении здания, сооружения, объекта незавершенного строительства (при отсутствии адреса) в структурированном в соответствии с федеральной информационной адресной системой виде	Российская Федерация, Республика Мордовия, Чамзинский р-н, Чамзинка рп, Маяковского ул, д 15
5.2.	Дополнительные сведения о местоположении	—
6.	Иные сведения	—

3. Пояснения к сведениям об объекте недвижимости с кадастровым номером 13:22:0114002:2445 :

1. —

1. Сведения о характерных точках контура объекта недвижимости с кадастровым номером 13:22:0114002:2368 :

Система координат — Зона № —

Обозначение характерных точек границ	Содержатся в Едином государственном реестре недвижимости			Определены в ходе выполнения комплексных кадастровых работ			Метод определения координат	Формулы, примененные для расчета средней квадратической погрешности определения координат характерных точек (Mt), м, с подставленными в такие формулы значениями и итоговые (вычисленные) значения Mt, м
	координаты, м		Радиус, м	координаты, м		Радиус, м		
	X	Y	R	X	Y	R		
1	2	3	4	5	6	7	8	9
н27090 О	—	—	—	417 016,98	1 330 045,18	—	—	—
н27091 О	—	—	—	417 019,40	1 330 035,53	—		
н27092 О	—	—	—	417 024,04	1 330 036,69	—		
н27093 О	—	—	—	417 024,92	1 330 038,63	—		
н27094 О	—	—	—	417 025,99	1 330 038,14	—		
н27095 О	—	—	—	417 026,48	1 330 039,58	—		

1	2	3	4	5	6	7	8	9
н27096 О	—	—	—	417 025,43	1 330 040,09	—		
н27097 О	—	—	—	417 026,41	1 330 042,40	—		
н27098 О	—	—	—	417 028,50	1 330 042,96	—		
н27099 О	—	—	—	417 028,79	1 330 041,87	—		
н27100 О	—	—	—	417 030,28	1 330 042,27	—		
н27101 О	—	—	—	417 030,01	1 330 043,27	—		
н27102 О	—	—	—	417 032,01	1 330 043,79	—		
н27103 О	—	—	—	417 030,75	1 330 048,63	—		
н27090 О	—	—	—	417 016,98	1 330 045,18	—		
н27100 О	—	—	—	417 030,28	1 330 042,27	—		

2. Сведения о характеристиках объекта недвижимости с кадастровым номером 13:22:0114002:2368 :

№ п/п	Наименование характеристики	Значение характеристики
1	2	3
1.	Вид объекта недвижимости	Здание
2.	Ранее присвоенный государственный учетный номер (инвентарный) здания, сооружения, объекта незавершенного строительства	—
3.	Кадастровый номер земельного участка (земельных участков), в границах которого (которых) расположены здание, сооружение, объект незавершенного строительства	13:22:0114002:6331
4.	Уникальный учетный номер кадастрового квартала, в границах которого расположены здание, сооружение, объект незавершенного строительства	13:22:0114002

1	2	3
5.	Адрес здания, сооружения, объекта незавершенного строительства	—
5.1.	Сведения о местоположении здания, сооружения, объекта незавершенного строительства (при отсутствии адреса) в структурированном в соответствии с федеральной информационной адресной системой виде	Российская Федерация, Республика Мордовия, Чамзинский р-н, Чамзинка рп, К.Маркса ул, д 1Б
5.2.	Дополнительные сведения о местоположении	—
6.	Иные сведения	—

3. Пояснения к сведениям об объекте недвижимости с кадастровым номером 13:22:0114002:2368 :

1.	—
----	---

1. Сведения о характерных точках контура объекта недвижимости с кадастровым номером 13:22:0114002:2077 :

Система координат	—	Зона №	—
-------------------	---	--------	---

Обозначение характерных точек границ	Содержатся в Едином государственном реестре недвижимости			Определены в ходе выполнения комплексных кадастровых работ			Метод определения координат	Формулы, примененные для расчета средней квадратической погрешности определения координат характерных точек (Mt), м, с подставленными в такие формулы значениями и итоговые (вычисленные) значения Mt, м
	координаты, м		Радиус, м	координаты, м		Радиус, м		
	X	Y	R	X	Y	R		
1	2	3	4	5	6	7	8	9
н27290 О	—	—	—	417 466,56	1 330 163,44	—	—	—
н27291 О	—	—	—	417 477,72	1 330 166,79	—		
н27292 О	—	—	—	417 475,64	1 330 173,45	—		
н27293 О	—	—	—	417 464,52	1 330 169,98	—		
н27290 О	—	—	—	417 466,56	1 330 163,44	—		

2. Сведения о характеристиках объекта недвижимости с кадастровым номером 13:22:0114002:2077 :

№ п/п	Наименование характеристики	Значение характеристики
1	2	3
1.	Вид объекта недвижимости	Здание

1	2	3
2.	Ранее присвоенный государственный учетный номер (инвентарный) здания, сооружения, объекта незавершенного строительства	—
3.	Кадастровый номер земельного участка (земельных участков), в границах которого (которых) расположены здание, сооружение, объект незавершенного строительства	13:22:0114002:340
4.	Уникальный учетный номер кадастрового квартала, в границах которого расположены здание, сооружение, объект незавершенного строительства	13:22:0114002
5.	Адрес здания, сооружения, объекта незавершенного строительства	—
5.1.	Сведения о местоположении здания, сооружения, объекта незавершенного строительства (при отсутствии адреса) в структурированном в соответствии с федеральной информационной адресной системой виде	Российская Федерация, Республика Мордовия, Чамзинский р-н, Чамзинка рп, К.Маркса ул, д 34
5.2.	Дополнительные сведения о местоположении	—
6.	Иные сведения	—

3. Пояснения к сведениям об объекте недвижимости с кадастровым номером 13:22:0114002:2077 :

1.	—
----	---

1. Сведения о характерных точках контура объекта недвижимости с кадастровым номером 13:22:0114002:2078 :

Система координат		—		Зона №			—	
Обозначение характерных точек границ	Содержатся в Едином государственном реестре недвижимости			Определены в ходе выполнения комплексных кадастровых работ			Метод определения координат	Формулы, примененные для расчета средней квадратической погрешности определения координат характерных точек (Mt), м, с подставленными в такие формулы значениями и итоговые (вычисленные) значения Mt, м
	координаты, м		Радиус, м	координаты, м		Радиус, м		
	X	Y	R	X	Y	R		
1	2	3	4	5	6	7	8	9
н27239 О	—	—	—	417 350,40	1 330 133,12	—	—	—
н27240 О	—	—	—	417 355,95	1 330 134,70	—		
н27241 О	—	—	—	417 353,22	1 330 145,75	—		

1	2	3	4	5	6	7	8	9
н27242 О	—	—	—	417 345,44	1 330 143,83	—	—	—
н27243 О	—	—	—	417 346,39	1 330 139,96	—		
н27244 О	—	—	—	417 348,32	1 330 140,43	—		
н27239 О	—	—	—	417 350,40	1 330 133,12	—		

2. Сведения о характеристиках объекта недвижимости с кадастровым номером 13:22:0114002:2078 :

№ п/п	Наименование характеристики	Значение характеристики
1	2	3
1.	Вид объекта недвижимости	Здание
2.	Ранее присвоенный государственный учетный номер (инвентарный) здания, сооружения, объекта незавершенного строительства	—
3.	Кадастровый номер земельного участка (земельных участков), в границах которого (которых) расположены здание, сооружение, объект незавершенного строительства	13:22:0114002:335
4.	Уникальный учетный номер кадастрового квартала, в границах которого расположены здание, сооружение, объект незавершенного строительства	13:22:0114002
5.	Адрес здания, сооружения, объекта незавершенного строительства	—
5.1.	Сведения о местоположении здания, сооружения, объекта незавершенного строительства (при отсутствии адреса) в структурированном в соответствии с федеральной информационной адресной системой виде	Российская Федерация, Республика Мордовия, Чамзинский р-н, Чамзинка рп, К.Маркса ул, д 26
5.2.	Дополнительные сведения о местоположении	—
6.	Иные сведения	—

3. Пояснения к сведениям об объекте недвижимости с кадастровым номером 13:22:0114002:2078 :

1.	—
----	---

1. Сведения о характерных точках контура объекта недвижимости с кадастровым номером 13:22:0114002:2086 :

Система координат — Зона № —

Обозначение характерных точек границ	Содержатся в Едином государственном реестре недвижимости			Определены в ходе выполнения комплексных кадастровых работ			Метод определения координат	Формулы, примененные для расчета средней квадратической погрешности определения координат характерных точек (Mt), м, с подставленными в такие формулы значениями и итоговые (вычисленные) значения Mt, м
	координаты, м		Радиус, м	координаты, м		Радиус, м		
	X	Y	R	X	Y	R		
1	2	3	4	5	6	7	8	9
н27141 О	—	—	—	417 029,17	1 330 073,48	—	—	—
н27142 О	—	—	—	417 032,44	1 330 059,85	—		
н27143 О	—	—	—	417 039,69	1 330 061,59	—		
н27144 О	—	—	—	417 039,40	1 330 062,80	—		
н27145 О	—	—	—	417 042,24	1 330 063,51	—		
н27146 О	—	—	—	417 039,15	1 330 075,87	—		
н27141 О	—	—	—	417 029,17	1 330 073,48	—		

2. Сведения о характеристиках объекта недвижимости с кадастровым номером 13:22:0114002:2086 :

№ п/п	Наименование характеристики	Значение характеристики
1	2	3
1.	Вид объекта недвижимости	Здание
2.	Ранее присвоенный государственный учетный номер (инвентарный) здания, сооружения, объекта незавершенного строительства	—
3.	Кадастровый номер земельного участка (земельных участков), в границах которого (которых) расположены здание, сооружение, объект незавершенного строительства	13:22:0114002:318

1	2	3
4.	Уникальный учетный номер кадастрового квартала, в границах которого расположены здание, сооружение, объект незавершенного строительства	13:22:0114002
5.	Адрес здания, сооружения, объекта незавершенного строительства	—
5.1.	Сведения о местоположении здания, сооружения, объекта незавершенного строительства (при отсутствии адреса) в структурированном в соответствии с федеральной информационной адресной системой виде	Российская Федерация, Республика Мордовия, Чамзинский р-н, Чамзинка рп, К.Маркса ул, д 2
5.2.	Дополнительные сведения о местоположении	—
6.	Иные сведения	—

3. Пояснения к сведениям об объекте недвижимости с кадастровым номером 13:22:0114002:2086 :

1.	—
----	---

1. Сведения о характерных точках контура объекта недвижимости с кадастровым номером 13:22:0114002:2087 :

Система координат — Зона № —

Обозначение характерных точек границ	Содержатся в Едином государственном реестре недвижимости			Определены в ходе выполнения комплексных кадастровых работ			Метод определения координат	Формулы, примененные для расчета средней квадратической погрешности определения координат характерных точек (Mt), м, с подставленными в такие формулы значениями и итоговые (вычисленные) значения Mt, м
	координаты, м		Радиус, м	координаты, м		Радиус, м		
	X	Y	R	X	Y	R		
1	2	3	4	5	6	7	8	9
н27176 О	—	—	—	417 061,76	1 330 047,96	—	—	—
н27177 О	—	—	—	417 067,22	1 330 049,42	—		
н27178 О	—	—	—	417 064,86	1 330 059,61	—		
н27179 О	—	—	—	417 056,38	1 330 057,65	—		
н27180 О	—	—	—	417 057,14	1 330 054,36	—		
н27181 О	—	—	—	417 060,12	1 330 055,05	—		

1	2	3	4	5	6	7	8	9
н27176 О	—	—	—	417 061,76	1 330 047,96	—	—	—

2. Сведения о характеристиках объекта недвижимости с кадастровым номером 13:22:0114002:2087 :

№ п/п	Наименование характеристики	Значение характеристики
1	2	3
1.	Вид объекта недвижимости	Здание
2.	Ранее присвоенный государственный учетный номер (инвентарный) здания, сооружения, объекта незавершенного строительства	—
3.	Кадастровый номер земельного участка (земельных участков), в границах которого (которых) расположены здание, сооружение, объект незавершенного строительства	13:22:0114002:193
4.	Уникальный учетный номер кадастрового квартала, в границах которого расположены здание, сооружение, объект незавершенного строительства	13:22:0114002
5.	Адрес здания, сооружения, объекта незавершенного строительства	—
5.1.	Сведения о местоположении здания, сооружения, объекта незавершенного строительства (при отсутствии адреса) в структурированном в соответствии с федеральной информационной адресной системой виде	Российская Федерация, Республика Мордовия, Чамзинский р-н, Чамзинка рп, К.Маркса ул, д 4
5.2.	Дополнительные сведения о местоположении	—
6.	Иные сведения	—

3. Пояснения к сведениям об объекте недвижимости с кадастровым номером 13:22:0114002:2087 :

1.	—
----	---

1. Сведения о характерных точках контура объекта недвижимости с кадастровым номером 13:22:0114002:2088 :

Система координат <u>—</u>						Зона № <u>—</u>		
Обозначение характерных точек границ	Содержатся в Едином государственном реестре недвижимости			Определены в ходе выполнения комплексных кадастровых работ			Метод определения координат	Формулы, примененные для расчета средней квадратической погрешности определения координат характерных точек (Mt), м, с подставленными в такие формулы значениями и итоговые (вычисленные) значения Mt, м
	координаты, м		Радиус, м	координаты, м		Радиус, м		
	X	Y	R	X	Y	R		

1	2	3	4	5	6	7	8	9
н27309 О	—	—	—	417 157,32	1 330 043,73	—	—	—
н27310 О	—	—	—	417 158,87	1 330 036,62	—		
н27311 О	—	—	—	417 149,99	1 330 034,69	—		
н27312 О	—	—	—	417 148,45	1 330 041,80	—		
н27309 О	—	—	—	417 157,32	1 330 043,73	—		

2. Сведения о характеристиках объекта недвижимости с кадастровым номером 13:22:0114002:2088 :

№ п/п	Наименование характеристики	Значение характеристики
1	2	3
1.	Вид объекта недвижимости	Здание
2.	Ранее присвоенный государственный учетный номер (инвентарный) здания, сооружения, объекта незавершенного строительства	—
3.	Кадастровый номер земельного участка (земельных участков), в границах которого (которых) расположены здание, сооружение, объект незавершенного строительства	13:22:0114002:322
4.	Уникальный учетный номер кадастрового квартала, в границах которого расположены здание, сооружение, объект незавершенного строительства	13:22:0114002
5.	Адрес здания, сооружения, объекта незавершенного строительства	—
5.1.	Сведения о местоположении здания, сооружения, объекта незавершенного строительства (при отсутствии адреса) в структурированном в соответствии с федеральной информационной адресной системой виде	Российская Федерация, Республика Мордовия, Чамзинский р-н, Чамзинка рп, К.Маркса ул, д 7
5.2.	Дополнительные сведения о местоположении	—
6.	Иные сведения	—

3. Пояснения к сведениям об объекте недвижимости с кадастровым номером 13:22:0114002:2088 :

1.	—
----	---

1	2	3
4.	Уникальный учетный номер кадастрового квартала, в границах которого расположены здание, сооружение, объект незавершенного строительства	13:22:0114002
5.	Адрес здания, сооружения, объекта незавершенного строительства	—
5.1.	Сведения о местоположении здания, сооружения, объекта незавершенного строительства (при отсутствии адреса) в структурированном в соответствии с федеральной информационной адресной системой виде	Российская Федерация, Республика Мордовия, Чамзинский р-н, Чамзинка рп, К.Маркса ул, д 10
5.2.	Дополнительные сведения о местоположении	—
6.	Иные сведения	—

3. Пояснения к сведениям об объекте недвижимости с кадастровым номером 13:22:0114002:2089 :

1. —

1. Сведения о характерных точках контура объекта недвижимости с кадастровым номером 13:22:0114002:2131 :

Система координат — Зона № —

Обозначение характерных точек границ	Содержатся в Едином государственном реестре недвижимости			Определены в ходе выполнения комплексных кадастровых работ			Метод определения координат	Формулы, примененные для расчета средней квадратической погрешности определения координат характерных точек (Mt), м, с подставленными в такие формулы значениями и итоговые (вычисленные) значения Mt, м
	координаты, м		Радиус, м	координаты, м		Радиус, м		
	X	Y	R	X	Y	R		
1	2	3	4	5	6	7	8	9
н27414 О	—	—	—	417 456,58	1 330 110,45	—	—	—
н27415 О	—	—	—	417 447,86	1 330 108,69	—		
н27416 О	—	—	—	417 449,70	1 330 099,58	—		
н27417 О	—	—	—	417 460,13	1 330 101,63	—		
н27419 О	—	—	—	417 459,81	1 330 103,47	—		
н27418 О	—	—	—	417 458,03	1 330 103,15	—		

1	2	3	4	5	6	7	8	9
н27414 О	—	—	—	417 456,58	1 330 110,45	—	—	—

2. Сведения о характеристиках объекта недвижимости с кадастровым номером 13:22:0114002:2131 :

№ п/п	Наименование характеристики	Значение характеристики
1	2	3
1.	Вид объекта недвижимости	Здание
2.	Ранее присвоенный государственный учетный номер (инвентарный) здания, сооружения, объекта незавершенного строительства	—
3.	Кадастровый номер земельного участка (земельных участков), в границах которого (которых) расположены здание, сооружение, объект незавершенного строительства	13:22:0114002:338
4.	Уникальный учетный номер кадастрового квартала, в границах которого расположены здание, сооружение, объект незавершенного строительства	13:22:0114002
5.	Адрес здания, сооружения, объекта незавершенного строительства	—
5.1.	Сведения о местоположении здания, сооружения, объекта незавершенного строительства (при отсутствии адреса) в структурированном в соответствии с федеральной информационной адресной системой виде	Российская Федерация, Республика Мордовия, Чамзинский р-н, Чамзинка рп, К.Маркса ул, д 29
5.2.	Дополнительные сведения о местоположении	—
6.	Иные сведения	—

3. Пояснения к сведениям об объекте недвижимости с кадастровым номером 13:22:0114002:2131 :

1.	—
----	---

1. Сведения о характерных точках контура объекта недвижимости с кадастровым номером 13:22:0114002:2133 :

Система координат <u>—</u>						Зона № <u>—</u>		
Обозначение характерных точек границ	Содержатся в Едином государственном реестре недвижимости			Определены в ходе выполнения комплексных кадастровых работ			Метод определения координат	Формулы, примененные для расчета средней квадратической погрешности определения координат характерных точек (Mt), м, с подставленными в такие формулы значениями и итоговые (вычисленные) значения Mt, м
	координаты, м		Радиус, м	координаты, м		Радиус, м		
	X	Y	R	X	Y	R		

1	2	3	4	5	6	7	8	9
н27265 О	—	—	—	417 405,76	1 330 154,03	—		
н27266 О	—	—	—	417 407,51	1 330 146,15	—		
н27267 О	—	—	—	417 415,80	1 330 147,99	—		
н27268 О	—	—	—	417 414,91	1 330 151,99	—		
н27269 О	—	—	—	417 414,50	1 330 151,90	—		
н27270 О	—	—	—	417 413,59	1 330 157,26	—		
н27271 О	—	—	—	417 410,27	1 330 156,70	—		
н27272 О	—	—	—	417 410,54	1 330 155,09	—		
н27265 О	—	—	—	417 405,76	1 330 154,03	—		
н27265 О	—	—	—	417 405,76	1 330 154,03	—		

2. Сведения о характеристиках объекта недвижимости с кадастровым номером 13:22:0114002:2133 :

№ п/п	Наименование характеристики	Значение характеристики
1	2	3
1.	Вид объекта недвижимости	Здание
2.	Ранее присвоенный государственный учетный номер (инвентарный) здания, сооружения, объекта незавершенного строительства	—
3.	Кадастровый номер земельного участка (земельных участков), в границах которого (которых) расположены здание, сооружение, объект незавершенного строительства	13:22:0114002:192
4.	Уникальный учетный номер кадастрового квартала, в границах которого расположены здание, сооружение, объект незавершенного строительства	13:22:0114002

1	2	3
5.	Адрес здания, сооружения, объекта незавершенного строительства	—
5.1.	Сведения о местоположении здания, сооружения, объекта незавершенного строительства (при отсутствии адреса) в структурированном в соответствии с федеральной информационной адресной системой виде	Российская Федерация, Республика Мордовия, Чамзинский р-н, Чамзинка рп, К.Маркса ул, д 30
5.2.	Дополнительные сведения о местоположении	—
6.	Иные сведения	—

3. Пояснения к сведениям об объекте недвижимости с кадастровым номером 13:22:0114002:2133 :

1.	—
----	---

1. Сведения о характерных точках контура объекта недвижимости с кадастровым номером 13:22:0114002:2211 :

Система координат	—	Зона №	—
-------------------	---	--------	---

Обозначение характерных точек границ	Содержатся в Едином государственном реестре недвижимости			Определены в ходе выполнения комплексных кадастровых работ			Метод определения координат	Формулы, примененные для расчета средней квадратической погрешности определения координат характерных точек (Mt), м, с подставленными в такие формулы значениями и итоговые (вычисленные) значения Mt, м
	координаты, м		Радиус, м	координаты, м		Радиус, м		
	X	Y	R	X	Y	R		
1	2	3	4	5	6	7	8	9
н27273 О	—	—	—	417 435,69	1 330 151,86	—	—	—
н27274 О	—	—	—	417 444,84	1 330 153,73	—		
н27275 О	—	—	—	417 443,14	1 330 162,02	—		
н27276 О	—	—	—	417 430,94	1 330 159,52	—		
н27277 О	—	—	—	417 431,86	1 330 155,05	—		
н27278 О	—	—	—	417 434,91	1 330 155,68	—		
н27273 О	—	—	—	417 435,69	1 330 151,86	—		

2. Сведения о характеристиках объекта недвижимости с кадастровым номером 13:22:0114002:2211 :

№ п/п	Наименование характеристики	Значение характеристики
1	2	3
1.	Вид объекта недвижимости	Здание
2.	Ранее присвоенный государственный учетный номер (инвентарный) здания, сооружения, объекта незавершенного строительства	—
3.	Кадастровый номер земельного участка (земельных участков), в границах которого (которых) расположены здание, сооружение, объект незавершенного строительства	13:22:0114002:130
4.	Уникальный учетный номер кадастрового квартала, в границах которого расположены здание, сооружение, объект незавершенного строительства	13:22:0114002
5.	Адрес здания, сооружения, объекта незавершенного строительства	—
5.1.	Сведения о местоположении здания, сооружения, объекта незавершенного строительства (при отсутствии адреса) в структурированном в соответствии с федеральной информационной адресной системой виде	Российская Федерация, Республика Мордовия, Чамзинский р-н, Чамзинка рп, К.Маркса ул, д 32
5.2.	Дополнительные сведения о местоположении	—
6.	Иные сведения	—

3. Пояснения к сведениям об объекте недвижимости с кадастровым номером 13:22:0114002:2211 :

1.	—
----	---

1. Сведения о характерных точках контура объекта недвижимости с кадастровым номером 13:22:0114002:2214 :

Система координат		Зона №						
—		—						
Обозначение характерных точек границ	Содержатся в Едином государственном реестре недвижимости			Определены в ходе выполнения комплексных кадастровых работ			Метод определения координат	Формулы, примененные для расчета средней квадратической погрешности определения координат характерных точек (Mt), м, с подставленными в такие формулы значениями и итоговые (вычисленные) значения Mt, м
	координаты, м		Радиус, м	координаты, м		Радиус, м		
	X	Y	R	X	Y	R		
1	2	3	4	5	6	7	8	9
н27207 О	—	—	—	417 236,03	1 330 117,90	—	—	—

1	2	3	4	5	6	7	8	9
н27208 О	—	—	—	417 238,00	1 330 108,72	—	—	—
н27209 О	—	—	—	417 247,15	1 330 110,68	—		
н27210 О	—	—	—	417 246,38	1 330 114,29	—		
н27211 О	—	—	—	417 247,70	1 330 114,57	—		
н27212 О	—	—	—	417 246,52	1 330 120,13	—		
н27207 О	—	—	—	417 236,03	1 330 117,90	—		

2. Сведения о характеристиках объекта недвижимости с кадастровым номером 13:22:0114002:2214 :

№ п/п	Наименование характеристики	Значение характеристики
1	2	3
1.	Вид объекта недвижимости	Здание
2.	Ранее присвоенный государственный учетный номер (инвентарный) здания, сооружения, объекта незавершенного строительства	—
3.	Кадастровый номер земельного участка (земельных участков), в границах которого (которых) расположены здание, сооружение, объект незавершенного строительства	13:22:0114002:171
4.	Уникальный учетный номер кадастрового квартала, в границах которого расположены здание, сооружение, объект незавершенного строительства	13:22:0114002
5.	Адрес здания, сооружения, объекта незавершенного строительства	—
5.1.	Сведения о местоположении здания, сооружения, объекта незавершенного строительства (при отсутствии адреса) в структурированном в соответствии с федеральной информационной адресной системой виде	Российская Федерация, Республика Мордовия, Чамзинский р-н, Чамзинка рп, К.Маркса ул, д 18
5.2.	Дополнительные сведения о местоположении	—
6.	Иные сведения	—

3. Пояснения к сведениям об объекте недвижимости с кадастровым номером 13:22:0114002:2214 :

1.	—
----	---

1	2	3
4.	Уникальный учетный номер кадастрового квартала, в границах которого расположены здание, сооружение, объект незавершенного строительства	13:22:0114002
5.	Адрес здания, сооружения, объекта незавершенного строительства	—
5.1.	Сведения о местоположении здания, сооружения, объекта незавершенного строительства (при отсутствии адреса) в структурированном в соответствии с федеральной информационной адресной системой виде	Российская Федерация, Республика Мордовия, Чамзинский р-н, Чамзинка рп, К.Маркса ул, д 19
5.2.	Дополнительные сведения о местоположении	—
6.	Иные сведения	—

3. Пояснения к сведениям об объекте недвижимости с кадастровым номером 13:22:0114002:2215 :

1. —

1. Сведения о характерных точках контура объекта недвижимости с кадастровым номером 13:22:0114002:2342 :

Система координат — Зона № —

Обозначение характерных точек границ	Содержатся в Едином государственном реестре недвижимости			Определены в ходе выполнения комплексных кадастровых работ			Метод определения координат	Формулы, примененные для расчета средней квадратической погрешности определения координат характерных точек (Mt), м, с подставленными в такие формулы значениями и итоговые (вычисленные) значения Mt, м
	координаты, м		Радиус, м	координаты, м		Радиус, м		
	X	Y	R	X	Y	R		
1	2	3	4	5	6	7	8	9
н27305 О	—	—	—	417 119,63	1 330 035,21	—	—	—
н27306 О	—	—	—	417 121,53	1 330 025,65	—		
н27307 О	—	—	—	417 133,53	1 330 028,04	—		
н27308 О	—	—	—	417 131,63	1 330 037,59	—		
н27305 О	—	—	—	417 119,63	1 330 035,21	—		

2. Сведения о характеристиках объекта недвижимости с кадастровым номером 13:22:0114002:2342 :

№ п/п	Наименование характеристики	Значение характеристики
1	2	3
1.	Вид объекта недвижимости	Здание
2.	Ранее присвоенный государственный учетный номер (инвентарный) здания, сооружения, объекта незавершенного строительства	—
3.	Кадастровый номер земельного участка (земельных участков), в границах которого (которых) расположены здание, сооружение, объект незавершенного строительства	13:22:0114002:320
4.	Уникальный учетный номер кадастрового квартала, в границах которого расположены здание, сооружение, объект незавершенного строительства	13:22:0114002
5.	Адрес здания, сооружения, объекта незавершенного строительства	—
5.1.	Сведения о местоположении здания, сооружения, объекта незавершенного строительства (при отсутствии адреса) в структурированном в соответствии с федеральной информационной адресной системой виде	Российская Федерация, Республика Мордовия, Чамзинский р-н, Чамзинка рп, К.Маркса ул, д 5
5.2.	Дополнительные сведения о местоположении	—
6.	Иные сведения	—

3. Пояснения к сведениям об объекте недвижимости с кадастровым номером 13:22:0114002:2342 :

1.	—
----	---

1. Сведения о характерных точках контура объекта недвижимости с кадастровым номером 13:22:0114002:2343 :

Система координат		Зона №						
—		—						
Обозначение характерных точек границ	Содержатся в Едином государственном реестре недвижимости			Определены в ходе выполнения комплексных кадастровых работ			Метод определения координат	Формулы, примененные для расчета средней квадратической погрешности определения координат характерных точек (Mt), м, с подставленными в такие формулы значениями и итоговые (вычисленные) значения Mt, м
	координаты, м		Радиус, м	координаты, м		Радиус, м		
	X	Y	R	X	Y	R		
1	2	3	4	5	6	7	8	9
н27188 О	—	—	—	417 102,71	1 330 087,94	—	—	—

1	2	3	4	5	6	7	8	9
н27189 О	—	—	—	417 104,80	1 330 078,70	—	—	—
н27190 О	—	—	—	417 112,83	1 330 080,52	—		
н27191 О	—	—	—	417 111,71	1 330 085,48	—		
н27192 О	—	—	—	417 113,36	1 330 085,85	—		
н27193 О	—	—	—	417 112,40	1 330 090,11	—		
н27188 О	—	—	—	417 102,71	1 330 087,94	—		

2. Сведения о характеристиках объекта недвижимости с кадастровым номером 13:22:0114002:2343 :

№ п/п	Наименование характеристики	Значение характеристики
1	2	3
1.	Вид объекта недвижимости	Здание
2.	Ранее присвоенный государственный учетный номер (инвентарный) здания, сооружения, объекта незавершенного строительства	—
3.	Кадастровый номер земельного участка (земельных участков), в границах которого (которых) расположены здание, сооружение, объект незавершенного строительства	13:22:0114002:323
4.	Уникальный учетный номер кадастрового квартала, в границах которого расположены здание, сооружение, объект незавершенного строительства	13:22:0114002
5.	Адрес здания, сооружения, объекта незавершенного строительства	—
5.1.	Сведения о местоположении здания, сооружения, объекта незавершенного строительства (при отсутствии адреса) в структурированном в соответствии с федеральной информационной адресной системой виде	Российская Федерация, Республика Мордовия, Чамзинский р-н, Чамзинка рп, К.Маркса ул, д 8
5.2.	Дополнительные сведения о местоположении	—
6.	Иные сведения	—

3. Пояснения к сведениям об объекте недвижимости с кадастровым номером 13:22:0114002:2343 :

1.	—
----	---

1. Сведения о характерных точках контура объекта недвижимости с кадастровым номером 13:22:0114002:2345 :

 Система координат — Зона № —

Обозначение характерных точек границ	Содержатся в Едином государственном реестре недвижимости			Определены в ходе выполнения комплексных кадастровых работ			Метод определения координат	Формулы, примененные для расчета средней квадратической погрешности определения координат характерных точек (Mt), м, с подставленными в такие формулы значениями и итоговые (вычисленные) значения Mt, м
	координаты, м		Радиус, м	координаты, м		Радиус, м		
	X	Y	R	X	Y	R		
1	2	3	4	5	6	7	8	9
н27313 О	—	—	—	417 182,49	1 330 049,18	—	—	—
н27314 О	—	—	—	417 177,79	1 330 048,01	—		
н27315 О	—	—	—	417 178,91	1 330 043,50	—		
н27316 О	—	—	—	417 177,63	1 330 043,18	—		
н27317 О	—	—	—	417 178,23	1 330 040,78	—		
н27318 О	—	—	—	417 184,21	1 330 042,27	—		
н27313 О	—	—	—	417 182,49	1 330 049,18	—		

2. Сведения о характеристиках объекта недвижимости с кадастровым номером 13:22:0114002:2345 :

№ п/п	Наименование характеристики	Значение характеристики
1	2	3
1.	Вид объекта недвижимости	Здание
2.	Ранее присвоенный государственный учетный номер (инвентарный) здания, сооружения, объекта незавершенного строительства	—
3.	Кадастровый номер земельного участка (земельных участков), в границах которого (которых) расположены здание, сооружение, объект незавершенного строительства	—

1	2	3
4.	Уникальный учетный номер кадастрового квартала, в границах которого расположены здание, сооружение, объект незавершенного строительства	13:22:0114002
5.	Адрес здания, сооружения, объекта незавершенного строительства	—
5.1.	Сведения о местоположении здания, сооружения, объекта незавершенного строительства (при отсутствии адреса) в структурированном в соответствии с федеральной информационной адресной системой виде	Российская Федерация, Республика Мордовия, Чамзинский р-н, Чамзинка рп, К.Маркса ул, д 9
5.2.	Дополнительные сведения о местоположении	—
6.	Иные сведения	—

3. Пояснения к сведениям об объекте недвижимости с кадастровым номером 13:22:0114002:2345 :

1. —

1. Сведения о характерных точках контура объекта недвижимости с кадастровым номером 13:22:0114002:2350 :

Система координат — Зона № —

Обозначение характерных точек границ	Содержатся в Едином государственном реестре недвижимости			Определены в ходе выполнения комплексных кадастровых работ			Метод определения координат	Формулы, примененные для расчета средней квадратической погрешности определения координат характерных точек (Mt), м, с подставленными в такие формулы значениями и итоговые (вычисленные) значения Mt, м
	координаты, м		Радиус, м	координаты, м		Радиус, м		
	X	Y	R	X	Y	R		
1	2	3	4	5	6	7	8	9
н27325 О	—	—	—	417 267,27	1 330 069,22	—	—	—
н27326 О	—	—	—	417 259,64	1 330 067,42	—		
н27327 О	—	—	—	417 262,01	1 330 056,20	—		
н27328 О	—	—	—	417 269,68	1 330 057,82	—		
н27325 О	—	—	—	417 267,27	1 330 069,22	—		

2. Сведения о характеристиках объекта недвижимости с кадастровым номером 13:22:0114002:2350 :

№ п/п	Наименование характеристики	Значение характеристики
1	2	3
1.	Вид объекта недвижимости	Здание
2.	Ранее присвоенный государственный учетный номер (инвентарный) здания, сооружения, объекта незавершенного строительства	—
3.	Кадастровый номер земельного участка (земельных участков), в границах которого (которых) расположены здание, сооружение, объект незавершенного строительства	13:22:0114002:329
4.	Уникальный учетный номер кадастрового квартала, в границах которого расположены здание, сооружение, объект незавершенного строительства	13:22:0114002
5.	Адрес здания, сооружения, объекта незавершенного строительства	—
5.1.	Сведения о местоположении здания, сооружения, объекта незавершенного строительства (при отсутствии адреса) в структурированном в соответствии с федеральной информационной адресной системой виде	Российская Федерация, Республика Мордовия, Чамзинский р-н, Чамзинка рп, К.Маркса ул, д 15
5.2.	Дополнительные сведения о местоположении	—
6.	Иные сведения	—

3. Пояснения к сведениям об объекте недвижимости с кадастровым номером 13:22:0114002:2350 :

1.	—
----	---

1. Сведения о характерных точках контура объекта недвижимости с кадастровым номером 13:22:0114002:2354 :

Система координат							Зона №	
Обозначение характерных точек границ	Содержатся в Едином государственном реестре недвижимости			Определены в ходе выполнения комплексных кадастровых работ			Метод определения координат	Формулы, примененные для расчета средней квадратической погрешности определения координат характерных точек (Mt), м, с подставленными в такие формулы значениями и итоговые (вычисленные) значения Mt, м
	координаты, м		Радиус, м	координаты, м		Радиус, м		
	X	Y	R	X	Y	R		
1	2	3	4	5	6	7	8	9
н27213 О	—	—	—	417 293,04	1 330 121,19	—	—	—

1	2	3	4	5	6	7	8	9
н27214 О	—	—	—	417 308,83	1 330 125,23	—	—	—
н27215 О	—	—	—	417 307,29	1 330 131,25	—		
н27216 О	—	—	—	417 312,92	1 330 132,69	—		
н27217 О	—	—	—	417 312,05	1 330 136,09	—		
н27218 О	—	—	—	417 306,44	1 330 134,65	—		
н27219 О	—	—	—	417 305,82	1 330 137,08	—		
н27220 О	—	—	—	417 290,01	1 330 133,05	—		
н27221 О	—	—	—	417 290,49	1 330 131,18	—		
н27222 О	—	—	—	417 285,48	1 330 129,90	—		
н27223 О	—	—	—	417 286,45	1 330 126,10	—		
н27224 О	—	—	—	417 291,46	1 330 127,38	—		
н27213 О	—	—	—	417 293,04	1 330 121,19	—		

2. Сведения о характеристиках объекта недвижимости с кадастровым номером 13:22:0114002:2354 :

№ п/п	Наименование характеристики	Значение характеристики
1	2	3
1.	Вид объекта недвижимости	Здание
2.	Ранее присвоенный государственный учетный номер (инвентарный) здания, сооружения, объекта незавершенного строительства	—
3.	Кадастровый номер земельного участка (земельных участков), в границах которого (которых) расположены здание, сооружение, объект незавершенного строительства	13:22:0114002:333, 13:22:0114002:256

1	2	3
4.	Уникальный учетный номер кадастрового квартала, в границах которого расположены здание, сооружение, объект незавершенного строительства	13:22:0114002
5.	Адрес здания, сооружения, объекта незавершенного строительства	—
5.1.	Сведения о местоположении здания, сооружения, объекта незавершенного строительства (при отсутствии адреса) в структурированном в соответствии с федеральной информационной адресной системой виде	Российская Федерация, Республика Мордовия, Чамзинский р-н, Чамзинка рп, К.Маркса ул, д 22
5.2.	Дополнительные сведения о местоположении	—
6.	Иные сведения	—

3. Пояснения к сведениям об объекте недвижимости с кадастровым номером 13:22:0114002:2354 :

1. —

1. Сведения о характерных точках контура объекта недвижимости с кадастровым номером 13:22:0114002:2357 :

Система координат — Зона № —

Обозначение характерных точек границ	Содержатся в Едином государственном реестре недвижимости			Определены в ходе выполнения комплексных кадастровых работ			Метод определения координат	Формулы, примененные для расчета средней квадратической погрешности определения координат характерных точек (Mt), м, с подставленными в такие формулы значениями и итоговые (вычисленные) значения Mt, м
	координаты, м		Радиус, м	координаты, м		Радиус, м		
	X	Y	R	X	Y	R		
1	2	3	4	5	6	7	8	9
н27400 О	—	—	—	417 418,08	1 330 102,70	—	—	—
н27401 О	—	—	—	417 419,69	1 330 094,72	—		
н27402 О	—	—	—	417 424,62	1 330 095,72	—		
н27403 О	—	—	—	417 424,46	1 330 096,51	—		
н27404 О	—	—	—	417 430,99	1 330 097,83	—		
н27405 О	—	—	—	417 430,02	1 330 105,11	—		

1	2	3	4	5	6	7	8	9
н27400 О	—	—	—	417 418,08	1 330 102,70	—	—	—

2. Сведения о характеристиках объекта недвижимости с кадастровым номером 13:22:0114002:2357 :

№ п/п	Наименование характеристики	Значение характеристики
1	2	3
1.	Вид объекта недвижимости	Здание
2.	Ранее присвоенный государственный учетный номер (инвентарный) здания, сооружения, объекта незавершенного строительства	—
3.	Кадастровый номер земельного участка (земельных участков), в границах которого (которых) расположены здание, сооружение, объект незавершенного строительства	13:22:0114002:336
4.	Уникальный учетный номер кадастрового квартала, в границах которого расположены здание, сооружение, объект незавершенного строительства	13:22:0114002
5.	Адрес здания, сооружения, объекта незавершенного строительства	—
5.1.	Сведения о местоположении здания, сооружения, объекта незавершенного строительства (при отсутствии адреса) в структурированном в соответствии с федеральной информационной адресной системой виде	Российская Федерация, Республика Мордовия, Чамзинский р-н, Чамзинка рп, К.Маркса ул, д 27
5.2.	Дополнительные сведения о местоположении	—
6.	Иные сведения	—

3. Пояснения к сведениям об объекте недвижимости с кадастровым номером 13:22:0114002:2357 :

1.	—
----	---

1. Сведения о характерных точках контура объекта недвижимости с кадастровым номером 13:22:0114002:2358 :

Система координат <u>—</u>						Зона № <u>—</u>		
Обозначение характерных точек границ	Содержатся в Едином государственном реестре недвижимости			Определены в ходе выполнения комплексных кадастровых работ			Метод определения координат	Формулы, примененные для расчета средней квадратической погрешности определения координат характерных точек (Mt), м, с подставленными в такие формулы значениями и итоговые (вычисленные) значения Mt, м
	координаты, м		Радиус, м	координаты, м		Радиус, м		
	X	Y	R	X	Y	R		

1	2	3	4	5	6	7	8	9
н27245 О	—	—	—	417 373,48	1 330 153,53	—	—	—
н27246 О	—	—	—	417 376,07	1 330 139,69	—		
н27247 О	—	—	—	417 386,61	1 330 141,66	—		
н27248 О	—	—	—	417 384,02	1 330 155,50	—		
н27245 О	—	—	—	417 373,48	1 330 153,53	—		

2. Сведения о характеристиках объекта недвижимости с кадастровым номером 13:22:0114002:2358 :

№ п/п	Наименование характеристики	Значение характеристики
1	2	3
1.	Вид объекта недвижимости	Здание
2.	Ранее присвоенный государственный учетный номер (инвентарный) здания, сооружения, объекта незавершенного строительства	—
3.	Кадастровый номер земельного участка (земельных участков), в границах которого (которых) расположены здание, сооружение, объект незавершенного строительства	13:22:0114002:337
4.	Уникальный учетный номер кадастрового квартала, в границах которого расположены здание, сооружение, объект незавершенного строительства	13:22:0114002
5.	Адрес здания, сооружения, объекта незавершенного строительства	—
5.1.	Сведения о местоположении здания, сооружения, объекта незавершенного строительства (при отсутствии адреса) в структурированном в соответствии с федеральной информационной адресной системой виде	Российская Федерация, Республика Мордовия, Чамзинский р-н, Чамзинка рп, К.Маркса ул, д 28
5.2.	Дополнительные сведения о местоположении	—
6.	Иные сведения	—

3. Пояснения к сведениям об объекте недвижимости с кадастровым номером 13:22:0114002:2358 :

1.	—
----	---

1	2	3
4.	Уникальный учетный номер кадастрового квартала, в границах которого расположены здание, сооружение, объект незавершенного строительства	13:22:0114002
5.	Адрес здания, сооружения, объекта незавершенного строительства	—
5.1.	Сведения о местоположении здания, сооружения, объекта незавершенного строительства (при отсутствии адреса) в структурированном в соответствии с федеральной информационной адресной системой виде	Российская Федерация, Республика Мордовия, Чамзинский р-н, Чамзинка рп, К.Маркса ул, д 31
5.2.	Дополнительные сведения о местоположении	—
6.	Иные сведения	—

3. Пояснения к сведениям об объекте недвижимости с кадастровым номером 13:22:0114002:2359 :

1. —

1. Сведения о характерных точках контура объекта недвижимости с кадастровым номером 13:22:0114002:2360 :

Система координат — Зона № —

Обозначение характерных точек границ	Содержатся в Едином государственном реестре недвижимости			Определены в ходе выполнения комплексных кадастровых работ			Метод определения координат	Формулы, примененные для расчета средней квадратической погрешности определения координат характерных точек (Mt), м, с подставленными в такие формулы значениями и итоговые (вычисленные) значения Mt, м
	координаты, м		Радиус, м	координаты, м		Радиус, м		
	X	Y	R	X	Y	R		
1	2	3	4	5	6	7	8	9
н27426 О	—	—	—	417 507,90	1 330 092,27	—	—	—
н27427 О	—	—	—	417 508,38	1 330 102,52	—		
н27428 О	—	—	—	417 502,27	1 330 102,81	—		
н27429 О	—	—	—	417 501,78	1 330 092,56	—		
н27426 О	—	—	—	417 507,90	1 330 092,27	—		

2. Сведения о характеристиках объекта недвижимости с кадастровым номером 13:22:0114002:2360 :

№ п/п	Наименование характеристики	Значение характеристики
1	2	3
1.	Вид объекта недвижимости	Здание
2.	Ранее присвоенный государственный учетный номер (инвентарный) здания, сооружения, объекта незавершенного строительства	—
3.	Кадастровый номер земельного участка (земельных участков), в границах которого (которых) расположены здание, сооружение, объект незавершенного строительства	13:22:0114002:394
4.	Уникальный учетный номер кадастрового квартала, в границах которого расположены здание, сооружение, объект незавершенного строительства	13:22:0114002
5.	Адрес здания, сооружения, объекта незавершенного строительства	—
5.1.	Сведения о местоположении здания, сооружения, объекта незавершенного строительства (при отсутствии адреса) в структурированном в соответствии с федеральной информационной адресной системой виде	Российская Федерация, Республика Мордовия, Чамзинский р-н, Чамзинка рп, К.Маркса ул, д 33
5.2.	Дополнительные сведения о местоположении	—
6.	Иные сведения	—

3. Пояснения к сведениям об объекте недвижимости с кадастровым номером 13:22:0114002:2360 :

1.	—
----	---

1. Сведения о характерных точках контура объекта недвижимости с кадастровым номером 13:22:0114002:2370 :

Система координат		Зона №						
—		—						
Обозначение характерных точек границ	Содержатся в Едином государственном реестре недвижимости			Определены в ходе выполнения комплексных кадастровых работ			Метод определения координат	Формулы, примененные для расчета средней квадратической погрешности определения координат характерных точек (Mt), м, с подставленными в такие формулы значениями и итоговые (вычисленные) значения Mt, м
	координаты, м		Радиус, м	координаты, м		Радиус, м		
	X	Y	R	X	Y	R		
1	2	3	4	5	6	7	8	9
н27389 О	—	—	—	417 399,73	1 330 098,23	—	—	—

1	2	3	4	5	6	7	8	9
н27390 О	—	—	—	417 401,07	1 330 088,70	—	—	—
н27391 О	—	—	—	417 409,25	1 330 089,85	—		
н27392 О	—	—	—	417 407,91	1 330 099,38	—		
н27389 О	—	—	—	417 399,73	1 330 098,23	—		

2. Сведения о характеристиках объекта недвижимости с кадастровым номером 13:22:0114002:2370 :

№ п/п	Наименование характеристики	Значение характеристики
1	2	3
1.	Вид объекта недвижимости	Здание
2.	Ранее присвоенный государственный учетный номер (инвентарный) здания, сооружения, объекта незавершенного строительства	—
3.	Кадастровый номер земельного участка (земельных участков), в границах которого (которых) расположены здание, сооружение, объект незавершенного строительства	13:22:0114002:57
4.	Уникальный учетный номер кадастрового квартала, в границах которого расположены здание, сооружение, объект незавершенного строительства	13:22:0114002
5.	Адрес здания, сооружения, объекта незавершенного строительства	—
5.1.	Сведения о местоположении здания, сооружения, объекта незавершенного строительства (при отсутствии адреса) в структурированном в соответствии с федеральной информационной адресной системой виде	Российская Федерация, Республика Мордовия, Чамзинский р-н, Чамзинка рп, К.Маркса ул, д 25а
5.2.	Дополнительные сведения о местоположении	—
6.	Иные сведения	—

3. Пояснения к сведениям об объекте недвижимости с кадастровым номером 13:22:0114002:2370 :

1.	—
----	---

1. Сведения о характерных точках контура объекта недвижимости с кадастровым номером 13:22:0114002:2372 :

Система координат _____							Зона № _____	
Обозначение характерных точек границ	Содержатся в Едином государственном реестре недвижимости			Определены в ходе выполнения комплексных кадастровых работ			Метод определения координат	Формулы, примененные для расчета средней квадратической погрешности определения координат характерных точек (Mt), м, с подставленными в такие формулы значениями и итоговые (вычисленные) значения Mt, м
	координаты, м		Радиус, м	координаты, м		Радиус, м		
	X	Y	R	X	Y	R		
1	2	3	4	5	6	7	8	9
н27294 О	—	—	—	417 097,18	1 330 031,10	—	—	—
н27295 О	—	—	—	417 098,23	1 330 024,51	—		
н27296 О	—	—	—	417 104,05	1 330 025,44	—		
н27297 О	—	—	—	417 103,00	1 330 032,03	—		
н27294 О	—	—	—	417 097,18	1 330 031,10	—		

2. Сведения о характеристиках объекта недвижимости с кадастровым номером 13:22:0114002:2372 :

№ п/п	Наименование характеристики	Значение характеристики
1	2	3
1.	Вид объекта недвижимости	Здание
2.	Ранее присвоенный государственный учетный номер (инвентарный) здания, сооружения, объекта незавершенного строительства	—
3.	Кадастровый номер земельного участка (земельных участков), в границах которого (которых) расположены здание, сооружение, объект незавершенного строительства	13:22:0114002:319
4.	Уникальный учетный номер кадастрового квартала, в границах которого расположены здание, сооружение, объект незавершенного строительства	13:22:0114002

1	2	3
5.	Адрес здания, сооружения, объекта незавершенного строительства	—
5.1.	Сведения о местоположении здания, сооружения, объекта незавершенного строительства (при отсутствии адреса) в структурированном в соответствии с федеральной информационной адресной системой виде	Российская Федерация, Республика Мордовия, Чамзинский р-н, Чамзинка рп, К.Маркса ул, д 3а
5.2.	Дополнительные сведения о местоположении	—
6.	Иные сведения	—

3. Пояснения к сведениям об объекте недвижимости с кадастровым номером 13:22:0114002:2372 :

1.	—
----	---

1. Сведения о характерных точках контура объекта недвижимости с кадастровым номером 13:22:0114002:2369 :

Система координат	—	Зона №	—
-------------------	---	--------	---

Обозначение характерных точек границ	Содержатся в Едином государственном реестре недвижимости			Определены в ходе выполнения комплексных кадастровых работ			Метод определения координат	Формулы, примененные для расчета средней квадратической погрешности определения координат характерных точек (Mt), м, с подставленными в такие формулы значениями и итоговые (вычисленные) значения Mt, м
	координаты, м		Радиус, м	координаты, м		Радиус, м		
	X	Y	R	X	Y	R		
1	2	3	4	5	6	7	8	9
н27430 О	—	—	—	417 056,12	1 330 025,53	—	—	—
н27431 О	—	—	—	417 051,27	1 330 027,65	—		
н27432 О	—	—	—	417 048,38	1 330 021,05	—		
н27433 О	—	—	—	417 049,77	1 330 020,44	—		
н27434 О	—	—	—	417 047,33	1 330 014,88	—		
н27442 О	—	—	—	417 074,25	1 330 003,43	—		
н27443 О	—	—	—	417 073,23	1 330 000,95	—		

1	2	3	4	5	6	7	8	9
н27444 О	—	—	—	417 077,65	1 329 998,94	—	—	—
н27445 О	—	—	—	417 078,76	1 330 001,44	—		
н27435 О	—	—	—	417 084,32	1 329 999,15	—		
н27446 О	—	—	—	417 085,83	1 330 002,71	—		
н27447 О	—	—	—	417 088,36	1 330 001,64	—		
н27448 О	—	—	—	417 089,80	1 330 005,12	—		
н27449 О	—	—	—	417 087,37	1 330 006,17	—		
н27436 О	—	—	—	417 089,24	1 330 010,73	—		
н27450 О	—	—	—	417 080,15	1 330 014,90	—		
н27451 О	—	—	—	417 080,97	1 330 016,73	—		
н27452 О	—	—	—	417 077,71	1 330 018,19	—		
н27453 О	—	—	—	417 076,88	1 330 016,40	—		
н27437 О	—	—	—	417 072,93	1 330 018,18	—		
н27438 О	—	—	—	417 073,30	1 330 018,99	—		
н27439 О	—	—	—	417 056,54	1 330 026,49	—		
н27430 О	—	—	—	417 056,12	1 330 025,53	—		

2. Сведения о характеристиках объекта недвижимости с кадастровым номером 13:22:0114002:2369 :

№ п/п	Наименование характеристики	Значение характеристики
1	2	3

1	2	3
1.	Вид объекта недвижимости	Здание
2.	Ранее присвоенный государственный учетный номер (инвентарный) здания, сооружения, объекта незавершенного строительства	—
3.	Кадастровый номер земельного участка (земельных участков), в границах которого (которых) расположены здание, сооружение, объект незавершенного строительства	13:22:0114002:96, 13:22:0114002:1326
4.	Уникальный учетный номер кадастрового квартала, в границах которого расположены здание, сооружение, объект незавершенного строительства	13:22:0114002
5.	Адрес здания, сооружения, объекта незавершенного строительства	—
5.1.	Сведения о местоположении здания, сооружения, объекта незавершенного строительства (при отсутствии адреса) в структурированном в соответствии с федеральной информационной адресной системой виде	Российская Федерация, Республика Мордовия, Чамзинский р-н, Чамзинка рп, К.Маркса ул, д 1а
5.2.	Дополнительные сведения о местоположении	—
6.	Иные сведения	—

3. Пояснения к сведениям об объекте недвижимости с кадастровым номером 13:22:0114002:2369 :

1. —

1. Сведения о характерных точках контура объекта недвижимости с кадастровым номером 13:22:0114002:5279 :

Система координат — Зона № —

Обозначение характерных точек границ	Содержатся в Едином государственном реестре недвижимости			Определены в ходе выполнения комплексных кадастровых работ			Метод определения координат	Формулы, примененные для расчета средней квадратической погрешности определения координат характерных точек (Mt), м, с подставленными в такие формулы значениями и итоговые (вычисленные) значения Mt, м
	координаты, м		Радиус, м	координаты, м		Радиус, м		
	X	Y	R	X	Y	R		
1	2	3	4	5	6	7	8	9
н27469 О	—	—	—	417 626,86	1 329 927,07	—	—	—
н27470 О	—	—	—	417 628,17	1 329 930,20	—		

1	2	3	4	5	6	7	8	9
н27471 О	—	—	—	417 621,87	1 329 932,84	—	—	—
н27472 О	—	—	—	417 620,56	1 329 929,71	—		
н27469 О	—	—	—	417 626,86	1 329 927,07	—		

2. Сведения о характеристиках объекта недвижимости с кадастровым номером 13:22:0114002:5279 :

№ п/п	Наименование характеристики	Значение характеристики
1	2	3
1.	Вид объекта недвижимости	Здание
2.	Ранее присвоенный государственный учетный номер (инвентарный) здания, сооружения, объекта незавершенного строительства	—
3.	Кадастровый номер земельного участка (земельных участков), в границах которого (которых) расположены здание, сооружение, объект незавершенного строительства	13:22:0114002:1987
4.	Уникальный учетный номер кадастрового квартала, в границах которого расположены здание, сооружение, объект незавершенного строительства	13:22:0114002
5.	Адрес здания, сооружения, объекта незавершенного строительства	—
5.1.	Сведения о местоположении здания, сооружения, объекта незавершенного строительства (при отсутствии адреса) в структурированном в соответствии с федеральной информационной адресной системой виде	Российская Федерация, Республика Мордовия, Чамзинский р-н, Чамзинка рп, Республиканская ул
5.2.	Дополнительные сведения о местоположении	—
6.	Иные сведения	—

3. Пояснения к сведениям об объекте недвижимости с кадастровым номером 13:22:0114002:5279 :

1.	—
----	---

1. Сведения о характерных точках контура объекта недвижимости с кадастровым номером 13:22:0114002:5280 :

Система координат _____							Зона № _____	
Обозначение характерных точек границ	Содержатся в Едином государственном реестре недвижимости			Определены в ходе выполнения комплексных кадастровых работ			Метод определения координат	Формулы, примененные для расчета средней квадратической погрешности определения координат характерных точек (Mt), м, с подставленными в такие формулы значениями и итоговые (вычисленные) значения Mt, м
	координаты, м		Радиус, м	координаты, м		Радиус, м		
	X	Y	R	X	Y	R		
1	2	3	4	5	6	7	8	9
н27473 О	—	—	—	417 632,08	1 329 939,72	—	—	—
н27474 О	—	—	—	417 633,36	1 329 942,84	—		
н27475 О	—	—	—	417 627,44	1 329 945,27	—		
н27476 О	—	—	—	417 626,08	1 329 942,18	—		
н27473 О	—	—	—	417 632,08	1 329 939,72	—		

2. Сведения о характеристиках объекта недвижимости с кадастровым номером 13:22:0114002:5280 :

№ п/п	Наименование характеристики	Значение характеристики
1	2	3
1.	Вид объекта недвижимости	Здание
2.	Ранее присвоенный государственный учетный номер (инвентарный) здания, сооружения, объекта незавершенного строительства	—
3.	Кадастровый номер земельного участка (земельных участков), в границах которого (которых) расположены здание, сооружение, объект незавершенного строительства	13:22:0114002:1993
4.	Уникальный учетный номер кадастрового квартала, в границах которого расположены здание, сооружение, объект незавершенного строительства	13:22:0114002

1	2	3
5.	Адрес здания, сооружения, объекта незавершенного строительства	—
5.1.	Сведения о местоположении здания, сооружения, объекта незавершенного строительства (при отсутствии адреса) в структурированном в соответствии с федеральной информационной адресной системой виде	Российская Федерация, Республика Мордовия, Чамзинский р-н, Чамзинка рп, Республиканская ул
5.2.	Дополнительные сведения о местоположении	—
6.	Иные сведения	—

3. Пояснения к сведениям об объекте недвижимости с кадастровым номером 13:22:0114002:5280 :

1.	—
----	---

1. Сведения о характерных точках контура объекта недвижимости с кадастровым номером 13:22:0114002:2708 :

Система координат	—	Зона №	—
-------------------	---	--------	---

Обозначение характерных точек границ	Содержатся в Едином государственном реестре недвижимости			Определены в ходе выполнения комплексных кадастровых работ			Метод определения координат	Формулы, примененные для расчета средней квадратической погрешности определения координат характерных точек (Mt), м, с подставленными в такие формулы значениями и итоговые (вычисленные) значения Mt, м
	координаты, м		Радиус, м	координаты, м		Радиус, м		
	X	Y	R	X	Y	R		
1	2	3	4	5	6	7	8	9
н27535 О	—	—	—	417 129,82	1 329 941,10	—	—	—
н27536 О	—	—	—	417 128,35	1 329 931,11	—		
н27537 О	—	—	—	417 155,15	1 329 927,17	—		
н27538 О	—	—	—	417 156,62	1 329 937,16	—		
н27539 О	—	—	—	417 150,07	1 329 938,12	—		
н27540 О	—	—	—	417 150,27	1 329 939,46	—		
н27541 О	—	—	—	417 147,34	1 329 939,90	—		

1	2	3	4	5	6	7	8	9
н27542 О	—	—	—	417 147,13	1 329 938,50	—	—	—
н27543 О	—	—	—	417 139,98	1 329 939,60	—		
н27544 О	—	—	—	417 140,21	1 329 941,10	—		
н27545 О	—	—	—	417 137,37	1 329 941,54	—		
н27546 О	—	—	—	417 137,14	1 329 940,02	—		
н27535 О	—	—	—	417 129,82	1 329 941,10	—		

2. Сведения о характеристиках объекта недвижимости с кадастровым номером 13:22:0114002:2708 :

№ п/п	Наименование характеристики	Значение характеристики
1	2	3
1.	Вид объекта недвижимости	Здание
2.	Ранее присвоенный государственный учетный номер (инвентарный) здания, сооружения, объекта незавершенного строительства	—
3.	Кадастровый номер земельного участка (земельных участков), в границах которого (которых) расположены здание, сооружение, объект незавершенного строительства	13:22:0114002:283
4.	Уникальный учетный номер кадастрового квартала, в границах которого расположены здание, сооружение, объект незавершенного строительства	13:22:0114002
5.	Адрес здания, сооружения, объекта незавершенного строительства	—
5.1.	Сведения о местоположении здания, сооружения, объекта незавершенного строительства (при отсутствии адреса) в структурированном в соответствии с федеральной информационной адресной системой виде	Российская Федерация, Республика Мордовия, Чамзинский р-н, Чамзинка рп, Республиканский пер, д 8
5.2.	Дополнительные сведения о местоположении	—
6.	Иные сведения	—

3. Пояснения к сведениям об объекте недвижимости с кадастровым номером 13:22:0114002:2708 :

1.	—
----	---

1. Сведения о характерных точках контура объекта недвижимости с кадастровым номером 13:22:0114002:2752 :

Система координат _____							Зона № _____	
Обозначение характерных точек границ	Содержатся в Едином государственном реестре недвижимости			Определены в ходе выполнения комплексных кадастровых работ			Метод определения координат	Формулы, примененные для расчета средней квадратической погрешности определения координат характерных точек (Mt), м, с подставленными в такие формулы значениями и итоговые (вычисленные) значения Mt, м
	координаты, м		Радиус, м	координаты, м		Радиус, м		
	X	Y	R	X	Y	R		
1	2	3	4	5	6	7	8	9
н27521 О	—	—	—	417 116,80	1 329 932,78	—	—	—
н27522 О	—	—	—	417 118,39	1 329 944,03	—		
н27523 О	—	—	—	417 100,50	1 329 946,56	—		
н27524 О	—	—	—	417 098,91	1 329 935,31	—		
н27521 О	—	—	—	417 116,80	1 329 932,78	—		

2. Сведения о характеристиках объекта недвижимости с кадастровым номером 13:22:0114002:2752 :

№ п/п	Наименование характеристики	Значение характеристики
1	2	3
1.	Вид объекта недвижимости	Здание
2.	Ранее присвоенный государственный учетный номер (инвентарный) здания, сооружения, объекта незавершенного строительства	—
3.	Кадастровый номер земельного участка (земельных участков), в границах которого (которых) расположены здание, сооружение, объект незавершенного строительства	13:22:0114002:269
4.	Уникальный учетный номер кадастрового квартала, в границах которого расположены здание, сооружение, объект незавершенного строительства	13:22:0114002

1	2	3
5.	Адрес здания, сооружения, объекта незавершенного строительства	—
5.1.	Сведения о местоположении здания, сооружения, объекта незавершенного строительства (при отсутствии адреса) в структурированном в соответствии с федеральной информационной адресной системой виде	Российская Федерация, Республика Мордовия, Чамзинский р-н, Чамзинка рп, Республиканский пер, д 6
5.2.	Дополнительные сведения о местоположении	—
6.	Иные сведения	—

3. Пояснения к сведениям об объекте недвижимости с кадастровым номером 13:22:0114002:2752 :

1.	—
----	---

1. Сведения о характерных точках контура объекта недвижимости с кадастровым номером 13:22:0114002:2594 :

Система координат	—	Зона №	—
-------------------	---	--------	---

Обозначение характерных точек границ	Содержатся в Едином государственном реестре недвижимости			Определены в ходе выполнения комплексных кадастровых работ			Метод определения координат	Формулы, примененные для расчета средней квадратической погрешности определения координат характерных точек (Mt), м, с подставленными в такие формулы значениями и итоговые (вычисленные) значения Mt, м
	координаты, м		Радиус, м	координаты, м		Радиус, м		
	X	Y	R	X	Y	R		
1	2	3	4	5	6	7	8	9
н27511 О	—	—	—	417 413,52	1 329 994,98	—	—	—
н27512 О	—	—	—	417 409,66	1 329 985,68	—		
н27513 О	—	—	—	417 416,69	1 329 982,76	—		
н27514 О	—	—	—	417 418,69	1 329 987,59	—		
н27515 О	—	—	—	417 420,27	1 329 986,93	—		
н27516 О	—	—	—	417 422,25	1 329 991,36	—		
н27511 О	—	—	—	417 413,52	1 329 994,98	—		

2. Сведения о характеристиках объекта недвижимости с кадастровым номером 13:22:0114002:2594 :

№ п/п	Наименование характеристики	Значение характеристики
1	2	3
1.	Вид объекта недвижимости	Здание
2.	Ранее присвоенный государственный учетный номер (инвентарный) здания, сооружения, объекта незавершенного строительства	—
3.	Кадастровый номер земельного участка (земельных участков), в границах которого (которых) расположены здание, сооружение, объект незавершенного строительства	13:22:0114002:267
4.	Уникальный учетный номер кадастрового квартала, в границах которого расположены здание, сооружение, объект незавершенного строительства	13:22:0114002
5.	Адрес здания, сооружения, объекта незавершенного строительства	—
5.1.	Сведения о местоположении здания, сооружения, объекта незавершенного строительства (при отсутствии адреса) в структурированном в соответствии с федеральной информационной адресной системой виде	Российская Федерация, Республика Мордовия, Чамзинский р-н, Чамзинка рп, Республиканская ул, д 4
5.2.	Дополнительные сведения о местоположении	—
6.	Иные сведения	—

3. Пояснения к сведениям об объекте недвижимости с кадастровым номером 13:22:0114002:2594 :

1.	—
----	---

1. Сведения о характерных точках контура объекта недвижимости с кадастровым номером 13:22:0114002:2617 :

Система координат							Зона №	
Обозначение характерных точек границ	Содержатся в Едином государственном реестре недвижимости			Определены в ходе выполнения комплексных кадастровых работ			Метод определения координат	Формулы, примененные для расчета средней квадратической погрешности определения координат характерных точек (Mt), м, с подставленными в такие формулы значениями и итоговые (вычисленные) значения Mt, м
	координаты, м		Радиус, м	координаты, м		Радиус, м		
	X	Y	R	X	Y	R		
1	2	3	4	5	6	7	8	9
н27517 О	—	—	—	417 404,51	1 329 972,99	—	—	—

1	2	3	4	5	6	7	8	9
н27518 О	—	—	—	417 399,82	1 329 962,09	—	—	—
н27519 О	—	—	—	417 407,73	1 329 958,69	—		
н27520 О	—	—	—	417 412,41	1 329 969,59	—		
н27517 О	—	—	—	417 404,51	1 329 972,99	—		

2. Сведения о характеристиках объекта недвижимости с кадастровым номером 13:22:0114002:2617 :

№ п/п	Наименование характеристики	Значение характеристики
1	2	3
1.	Вид объекта недвижимости	Здание
2.	Ранее присвоенный государственный учетный номер (инвентарный) здания, сооружения, объекта незавершенного строительства	—
3.	Кадастровый номер земельного участка (земельных участков), в границах которого (которых) расположены здание, сооружение, объект незавершенного строительства	13:22:0114002:268
4.	Уникальный учетный номер кадастрового квартала, в границах которого расположены здание, сооружение, объект незавершенного строительства	13:22:0114002
5.	Адрес здания, сооружения, объекта незавершенного строительства	—
5.1.	Сведения о местоположении здания, сооружения, объекта незавершенного строительства (при отсутствии адреса) в структурированном в соответствии с федеральной информационной адресной системой виде	Российская Федерация, Республика Мордовия, Чамзинский р-н, Чамзинка рп, Республиканская ул, д 5
5.2.	Дополнительные сведения о местоположении	—
6.	Иные сведения	—

3. Пояснения к сведениям об объекте недвижимости с кадастровым номером 13:22:0114002:2617 :

1.	—
----	---

1. Сведения о характерных точках контура объекта недвижимости с кадастровым номером 13:22:0114002:2704 :

Система координат _____

Зона № _____

Обозначение характерных точек границ	Содержатся в Едином государственном реестре недвижимости			Определены в ходе выполнения комплексных кадастровых работ			Метод определения координат	Формулы, примененные для расчета средней квадратической погрешности определения координат характерных точек (Mt), м, с подставленными в такие формулы значениями и итоговые (вычисленные) значения Mt, м
	координаты, м		Радиус, м	координаты, м		Радиус, м		
	X	Y	R	X	Y	R		
1	2	3	4	5	6	7	8	9
н27500 О	—	—	—	417 424,80	1 330 019,81	—	—	—
н27501 О	—	—	—	417 420,57	1 330 009,99	—		
н27502 О	—	—	—	417 424,80	1 330 008,17	—		
н27503 О	—	—	—	417 425,59	1 330 010,01	—		
н27504 О	—	—	—	417 429,01	1 330 008,54	—		
н27505 О	—	—	—	417 430,11	1 330 011,10	—		
н27506 О	—	—	—	417 428,66	1 330 011,72	—		
н27507 О	—	—	—	417 430,98	1 330 017,15	—		
н27500 О	—	—	—	417 424,80	1 330 019,81	—		

2. Сведения о характеристиках объекта недвижимости с кадастровым номером 13:22:0114002:2704 :

№ п/п	Наименование характеристики	Значение характеристики
1	2	3
1.	Вид объекта недвижимости	Здание
2.	Ранее присвоенный государственный учетный номер (инвентарный) здания, сооружения, объекта незавершенного строительства	—

1	2	3
3.	Кадастровый номер земельного участка (земельных участков), в границах которого (которых) расположены здание, сооружение, объект незавершенного строительства	—
4.	Уникальный учетный номер кадастрового квартала, в границах которого расположены здание, сооружение, объект незавершенного строительства	13:22:0114002
5.	Адрес здания, сооружения, объекта незавершенного строительства	—
5.1.	Сведения о местоположении здания, сооружения, объекта незавершенного строительства (при отсутствии адреса) в структурированном в соответствии с федеральной информационной адресной системой виде	Российская Федерация, Республика Мордовия, Чамзинский р-н, Чамзинка рп, Республиканская ул, д 3
5.2.	Дополнительные сведения о местоположении	—
6.	Иные сведения	—

3. Пояснения к сведениям об объекте недвижимости с кадастровым номером 13:22:0114002:2704 :

1.	—
----	---

1. Сведения о характерных точках контура объекта недвижимости с кадастровым номером 13:22:0114002:2711 :

Система координат — Зона № —

Обозначение характерных точек границ	Содержатся в Едином государственном реестре недвижимости			Определены в ходе выполнения комплексных кадастровых работ			Метод определения координат	Формулы, примененные для расчета средней квадратической погрешности определения координат характерных точек (Mt), м, с подставленными в такие формулы значениями и итоговые (вычисленные) значения Mt, м
	координаты, м		Радиус, м	координаты, м		Радиус, м		
	X	Y	R	X	Y	R		
1	2	3	4	5	6	7	8	9
н27496 О	—	—	—	417 431,88	1 330 038,45	—	—	—
н27497 О	—	—	—	417 428,57	1 330 030,82	—		
н27498 О	—	—	—	417 433,54	1 330 028,66	—		
н27499 О	—	—	—	417 436,86	1 330 036,29	—		

1	2	3	4	5	6	7	8	9
н27570 О	—	—	—	417 319,77	1 329 827,35	—	—	—
н27571 О	—	—	—	417 326,58	1 329 822,94	—		
н27572 О	—	—	—	417 330,12	1 329 828,41	—		
н27573 О	—	—	—	417 325,45	1 329 831,43	—		
н27574 О	—	—	—	417 326,19	1 329 832,57	—		
н27575 О	—	—	—	417 324,05	1 329 833,96	—		
н27570 О	—	—	—	417 319,77	1 329 827,35	—		

2. Сведения о характеристиках объекта недвижимости с кадастровым номером 13:22:0114002:2577 :

№ п/п	Наименование характеристики	Значение характеристики
1	2	3
1.	Вид объекта недвижимости	Здание
2.	Ранее присвоенный государственный учетный номер (инвентарный) здания, сооружения, объекта незавершенного строительства	—
3.	Кадастровый номер земельного участка (земельных участков), в границах которого (которых) расположены здание, сооружение, объект незавершенного строительства	13:22:0114002:263
4.	Уникальный учетный номер кадастрового квартала, в границах которого расположены здание, сооружение, объект незавершенного строительства	13:22:0114002
5.	Адрес здания, сооружения, объекта незавершенного строительства	—
5.1.	Сведения о местоположении здания, сооружения, объекта незавершенного строительства (при отсутствии адреса) в структурированном в соответствии с федеральной информационной адресной системой виде	Российская Федерация, Республика Мордовия, Чамзинский р-н, Чамзинка рп, Республиканская ул, д 10
5.2.	Дополнительные сведения о местоположении	—
6.	Иные сведения	—

3. Пояснения к сведениям об объекте недвижимости с кадастровым номером 13:22:0114002:2577 :

1. —

1. Сведения о характерных точках контура объекта недвижимости с кадастровым номером 13:22:0114002:2618 :

Система координат — Зона № —

Обозначение характерных точек границ	Содержатся в Едином государственном реестре недвижимости			Определены в ходе выполнения комплексных кадастровых работ			Метод определения координат	Формулы, примененные для расчета средней квадратической погрешности определения координат характерных точек (Mt), м, с подставленными в такие формулы значениями и итоговые (вычисленные) значения Mt, м
	координаты, м		Радиус, м	координаты, м		Радиус, м		
	X	Y	R	X	Y	R		
1	2	3	4	5	6	7	8	9
н27564 О	—	—	—	417 345,77	1 329 843,67	—	—	—
н27565 О	—	—	—	417 347,62	1 329 846,36	—		
н27566 О	—	—	—	417 346,11	1 329 847,40	—		
н27567 О	—	—	—	417 349,24	1 329 851,95	—		
н27568 О	—	—	—	417 343,32	1 329 856,35	—		
н27569 О	—	—	—	417 337,91	1 329 849,07	—		
н27564 О	—	—	—	417 345,77	1 329 843,67	—		

2. Сведения о характеристиках объекта недвижимости с кадастровым номером 13:22:0114002:2618 :

№ п/п	Наименование характеристики	Значение характеристики
1	2	3
1.	Вид объекта недвижимости	Здание
2.	Ранее присвоенный государственный учетный номер (инвентарный) здания, сооружения, объекта незавершенного строительства	—

1	2	3
3.	Кадастровый номер земельного участка (земельных участков), в границах которого (которых) расположены здание, сооружение, объект незавершенного строительства	13:22:0114002:194
4.	Уникальный учетный номер кадастрового квартала, в границах которого расположены здание, сооружение, объект незавершенного строительства	13:22:0114002
5.	Адрес здания, сооружения, объекта незавершенного строительства	—
5.1.	Сведения о местоположении здания, сооружения, объекта незавершенного строительства (при отсутствии адреса) в структурированном в соответствии с федеральной информационной адресной системой виде	Российская Федерация, Республика Мордовия, Чамзинский р-н, Чамзинка рп, Республиканская ул, д 9
5.2.	Дополнительные сведения о местоположении	—
6.	Иные сведения	—

3. Пояснения к сведениям об объекте недвижимости с кадастровым номером 13:22:0114002:2618 :

1.	—
----	---

1. Сведения о характерных точках контура объекта недвижимости с кадастровым номером 13:22:0114002:2693 :

Система координат — Зона № —

Обозначение характерных точек границ	Содержатся в Едином государственном реестре недвижимости			Определены в ходе выполнения комплексных кадастровых работ			Метод определения координат	Формулы, примененные для расчета средней квадратической погрешности определения координат характерных точек (Mt), м, с подставленными в такие формулы значениями и итоговые (вычисленные) значения Mt, м
	координаты, м		Радиус, м	координаты, м		Радиус, м		
	X	Y	R	X	Y	R		
1	2	3	4	5	6	7	8	9
н27579 О	—	—	—	417 311,96	1 329 821,01	—	—	—
н27580 О	—	—	—	417 307,53	1 329 813,96	—		
н27581 О	—	—	—	417 321,11	1 329 805,42	—		
н27582 О	—	—	—	417 323,76	1 329 809,76	—		

1	2	3	4	5	6	7	8	9
н27583 О	—	—	—	417 318,78	1 329 812,80	—	—	—
н27584 О	—	—	—	417 320,51	1 329 815,64	—		
н27579 О	—	—	—	417 311,96	1 329 821,01	—		

2. Сведения о характеристиках объекта недвижимости с кадастровым номером 13:22:0114002:2693 :

№ п/п	Наименование характеристики	Значение характеристики
1	2	3
1.	Вид объекта недвижимости	Здание
2.	Ранее присвоенный государственный учетный номер (инвентарный) здания, сооружения, объекта незавершенного строительства	—
3.	Кадастровый номер земельного участка (земельных участков), в границах которого (которых) расположены здание, сооружение, объект незавершенного строительства	13:22:0114002:264
4.	Уникальный учетный номер кадастрового квартала, в границах которого расположены здание, сооружение, объект незавершенного строительства	13:22:0114002
5.	Адрес здания, сооружения, объекта незавершенного строительства	—
5.1.	Сведения о местоположении здания, сооружения, объекта незавершенного строительства (при отсутствии адреса) в структурированном в соответствии с федеральной информационной адресной системой виде	Российская Федерация, Республика Мордовия, Чамзинский р-н, Чамзинка рп, Республиканская ул, д 11
5.2.	Дополнительные сведения о местоположении	—
6.	Иные сведения	—

3. Пояснения к сведениям об объекте недвижимости с кадастровым номером 13:22:0114002:2693 :

1.	—
----	---

1. Сведения о характерных точках контура объекта недвижимости с кадастровым номером 13:22:0114002:2595 :

Система координат — Зона № —

Обозначение характерных точек границ	Содержатся в Едином государственном реестре недвижимости			Определены в ходе выполнения комплексных кадастровых работ			Метод определения координат	Формулы, примененные для расчета средней квадратической погрешности определения координат характерных точек (Mt), м, с подставленными в такие формулы значениями и итоговые (вычисленные) значения Mt, м
	координаты, м		Радиус, м	координаты, м		Радиус, м		
	X	Y	R	X	Y	R		
1	2	3	4	5	6	7	8	9
н27594 О	—	—	—	417 496,54	1 329 992,22	—	—	—
н27595 О	—	—	—	417 506,90	1 329 985,47	—		
н27596 О	—	—	—	417 518,43	1 330 003,17	—		
н27597 О	—	—	—	417 520,81	1 330 001,62	—		
н27598 О	—	—	—	417 524,20	1 330 006,83	—		
н27599 О	—	—	—	417 511,46	1 330 015,13	—		
н27594 О	—	—	—	417 496,54	1 329 992,22	—		

2. Сведения о характеристиках объекта недвижимости с кадастровым номером 13:22:0114002:2595 :

№ п/п	Наименование характеристики	Значение характеристики
1	2	3
1.	Вид объекта недвижимости	Здание
2.	Ранее присвоенный государственный учетный номер (инвентарный) здания, сооружения, объекта незавершенного строительства	—
3.	Кадастровый номер земельного участка (земельных участков), в границах которого (которых) расположены здание, сооружение, объект незавершенного строительства	13:22:0114002:6193

1	2	3
4.	Уникальный учетный номер кадастрового квартала, в границах которого расположены здание, сооружение, объект незавершенного строительства	13:22:0114002
5.	Адрес здания, сооружения, объекта незавершенного строительства	—
5.1.	Сведения о местоположении здания, сооружения, объекта незавершенного строительства (при отсутствии адреса) в структурированном в соответствии с федеральной информационной адресной системой виде	Российская Федерация, Республика Мордовия, Чамзинский р-н, Чамзинка рп, Республиканская ул, д 15
5.2.	Дополнительные сведения о местоположении	—
6.	Иные сведения	—

3. Пояснения к сведениям об объекте недвижимости с кадастровым номером 13:22:0114002:2595 :

1.	—
----	---

1. Сведения о характерных точках контура объекта недвижимости с кадастровым номером 13:22:0114002:2672 :

Система координат — Зона № —

Обозначение характерных точек границ	Содержатся в Едином государственном реестре недвижимости			Определены в ходе выполнения комплексных кадастровых работ			Метод определения координат	Формулы, примененные для расчета средней квадратической погрешности определения координат характерных точек (Mt), м, с подставленными в такие формулы значениями и итоговые (вычисленные) значения Mt, м
	координаты, м		Радиус, м	координаты, м		Радиус, м		
	X	Y	R	X	Y	R		
1	2	3	4	5	6	7	8	9
н27600 О	—	—	—	417 529,35	1 329 949,80	—	—	—
н27601 О	—	—	—	417 522,86	1 329 939,37	—		
н27602 О	—	—	—	417 547,47	1 329 924,06	—		
н27603 О	—	—	—	417 553,86	1 329 934,33	—		
н27604 О	—	—	—	417 555,07	1 329 933,58	—		
н27605 О	—	—	—	417 579,04	1 329 972,26	—		

1	2	3	4	5	6	7	8	9
н27606 О	—	—	—	417 561,77	1 329 982,96	—	—	—
н27607 О	—	—	—	417 537,93	1 329 944,48	—		
н27600 О	—	—	—	417 529,35	1 329 949,80	—		

2. Сведения о характеристиках объекта недвижимости с кадастровым номером 13:22:0114002:2672 :

№ п/п	Наименование характеристики	Значение характеристики
1	2	3
1.	Вид объекта недвижимости	Здание
2.	Ранее присвоенный государственный учетный номер (инвентарный) здания, сооружения, объекта незавершенного строительства	—
3.	Кадастровый номер земельного участка (земельных участков), в границах которого (которых) расположены здание, сооружение, объект незавершенного строительства	13:22:0114002:6192
4.	Уникальный учетный номер кадастрового квартала, в границах которого расположены здание, сооружение, объект незавершенного строительства	13:22:0114002
5.	Адрес здания, сооружения, объекта незавершенного строительства	—
5.1.	Сведения о местоположении здания, сооружения, объекта незавершенного строительства (при отсутствии адреса) в структурированном в соответствии с федеральной информационной адресной системой виде	Российская Федерация, Республика Мордовия, Чамзинский р-н, Чамзинка рп, Республиканская ул, д 15
5.2.	Дополнительные сведения о местоположении	—
6.	Иные сведения	—

3. Пояснения к сведениям об объекте недвижимости с кадастровым номером 13:22:0114002:2672 :

1.	—
----	---

1. Сведения о характерных точках контура объекта недвижимости с кадастровым номером 13:22:0114002:2597 :

Система координат _____

Зона № _____

Обозначение характерных точек границ	Содержатся в Едином государственном реестре недвижимости			Определены в ходе выполнения комплексных кадастровых работ			Метод определения координат	Формулы, примененные для расчета средней квадратической погрешности определения координат характерных точек (Mt), м, с подставленными в такие формулы значениями и итоговые (вычисленные) значения Mt, м
	координаты, м		Радиус, м	координаты, м		Радиус, м		
	X	Y	R	X	Y	R		
1	2	3	4	5	6	7	8	9
н27609 О	—	—	—	417 589,91	1 329 796,18	—	—	—
н27610 О	—	—	—	417 576,07	1 329 757,38	—		
н27611 О	—	—	—	417 597,02	1 329 749,91	—		
н27612 О	—	—	—	417 610,85	1 329 788,71	—		
н27609 О	—	—	—	417 589,91	1 329 796,18	—		

2. Сведения о характеристиках объекта недвижимости с кадастровым номером 13:22:0114002:2597 :

№ п/п	Наименование характеристики	Значение характеристики
1	2	3
1.	Вид объекта недвижимости	Здание
2.	Ранее присвоенный государственный учетный номер (инвентарный) здания, сооружения, объекта незавершенного строительства	—
3.	Кадастровый номер земельного участка (земельных участков), в границах которого (которых) расположены здание, сооружение, объект незавершенного строительства	13:22:0114002:53, 13:22:0114002:6189
4.	Уникальный учетный номер кадастрового квартала, в границах которого расположены здание, сооружение, объект незавершенного строительства	13:22:0114002

1	2	3
5.	Адрес здания, сооружения, объекта незавершенного строительства	—
5.1.	Сведения о местоположении здания, сооружения, объекта незавершенного строительства (при отсутствии адреса) в структурированном в соответствии с федеральной информационной адресной системой виде	Российская Федерация, Республика Мордовия, Чамзинский р-н, Чамзинка рп, Республиканская ул, д 17а
5.2.	Дополнительные сведения о местоположении	—
6.	Иные сведения	—

3. Пояснения к сведениям об объекте недвижимости с кадастровым номером 13:22:0114002:2597 :

1.	—
----	---

1. Сведения о характерных точках контура объекта недвижимости с кадастровым номером 13:22:0114002:5381 :

Система координат	—	Зона №	—
-------------------	---	--------	---

Обозначение характерных точек границ	Содержатся в Едином государственном реестре недвижимости			Определены в ходе выполнения комплексных кадастровых работ			Метод определения координат	Формулы, примененные для расчета средней квадратической погрешности определения координат характерных точек (Mt), м, с подставленными в такие формулы значениями и итоговые (вычисленные) значения Mt, м
	координаты, м		Радиус, м	координаты, м		Радиус, м		
	X	Y	R	X	Y	R		
1	2	3	4	5	6	7	8	9
н27613 О	—	—	—	417 585,16	1 329 963,07	—	—	—
н27614 О	—	—	—	417 579,81	1 329 951,65	—		
н27615 О	—	—	—	417 588,58	1 329 947,90	—		
н27616 О	—	—	—	417 593,49	1 329 959,22	—		
н27613 О	—	—	—	417 585,16	1 329 963,07	—		

2. Сведения о характеристиках объекта недвижимости с кадастровым номером 13:22:0114002:5381 :

№ п/п	Наименование характеристики	Значение характеристики
1	2	3
1.	Вид объекта недвижимости	Здание

1	2	3
2.	Ранее присвоенный государственный учетный номер (инвентарный) здания, сооружения, объекта незавершенного строительства	—
3.	Кадастровый номер земельного участка (земельных участков), в границах которого (которых) расположены здание, сооружение, объект незавершенного строительства	13:22:0114002:1264
4.	Уникальный учетный номер кадастрового квартала, в границах которого расположены здание, сооружение, объект незавершенного строительства	13:22:0114002
5.	Адрес здания, сооружения, объекта незавершенного строительства	—
5.1.	Сведения о местоположении здания, сооружения, объекта незавершенного строительства (при отсутствии адреса) в структурированном в соответствии с федеральной информационной адресной системой виде	431720, Российская Федерация, Республика Мордовия, Чамзинский р-н, Чамзинка рп, Республиканская ул, д 15А
5.2.	Дополнительные сведения о местоположении	—
6.	Иные сведения	—

3. Пояснения к сведениям об объекте недвижимости с кадастровым номером 13:22:0114002:5381 :

1.	—
----	---

1. Сведения о характерных точках контура объекта недвижимости с кадастровым номером 13:22:0114002:2536 :

Система координат		—		Зона №			—	
Обозначение характерных точек границ	Содержатся в Едином государственном реестре недвижимости			Определены в ходе выполнения комплексных кадастровых работ			Метод определения координат	Формулы, примененные для расчета средней квадратической погрешности определения координат характерных точек (Mt), м, с подставленными в такие формулы значениями и итоговые (вычисленные) значения Mt, м
	координаты, м		Радиус, м	координаты, м		Радиус, м		
	X	Y	R	X	Y	R		
1	2	3	4	5	6	7	8	9
н27640 О	—	—	—	417 225,16	1 329 706,00	—	—	—
н27641 О	—	—	—	417 230,09	1 329 716,19	—		
н27642 О	—	—	—	417 224,05	1 329 719,11	—		

1	2	3	4	5	6	7	8	9
н27643 О	—	—	—	417 229,04	1 329 729,43	—	—	—
н27644 О	—	—	—	417 212,48	1 329 737,94	—		
н27645 О	—	—	—	417 208,51	1 329 730,21	—		
н27646 О	—	—	—	417 211,58	1 329 728,63	—		
н27647 О	—	—	—	417 204,96	1 329 715,77	—		
н27640 О	—	—	—	417 225,16	1 329 706,00	—		

2. Сведения о характеристиках объекта недвижимости с кадастровым номером 13:22:0114002:2536 :

№ п/п	Наименование характеристики	Значение характеристики
1	2	3
1.	Вид объекта недвижимости	Здание
2.	Ранее присвоенный государственный учетный номер (инвентарный) здания, сооружения, объекта незавершенного строительства	—
3.	Кадастровый номер земельного участка (земельных участков), в границах которого (которых) расположены здание, сооружение, объект незавершенного строительства	13:22:0114002:134
4.	Уникальный учетный номер кадастрового квартала, в границах которого расположены здание, сооружение, объект незавершенного строительства	13:22:0114002
5.	Адрес здания, сооружения, объекта незавершенного строительства	—
5.1.	Сведения о местоположении здания, сооружения, объекта незавершенного строительства (при отсутствии адреса) в структурированном в соответствии с федеральной информационной адресной системой виде	Российская Федерация, Республика Мордовия, Чамзинский р-н, Чамзинка рп, Почтовая ул, д 8
5.2.	Дополнительные сведения о местоположении	—
6.	Иные сведения	—

3. Пояснения к сведениям об объекте недвижимости с кадастровым номером 13:22:0114002:2536 :

1.	—
----	---

1	2	3	4	5	6	7	8	9
н27631 О	—	—	—	417 270,19	1 329 724,34	—	—	—
н27632 О	—	—	—	417 278,52	1 329 740,29	—		
н27633 О	—	—	—	417 279,37	1 329 739,85	—		
н27634 О	—	—	—	417 280,88	1 329 742,76	—		
н27635 О	—	—	—	417 279,86	1 329 743,29	—		
н27636 О	—	—	—	417 281,77	1 329 746,96	—		
н27637 О	—	—	—	417 270,67	1 329 752,74	—		
н27618 О	—	—	—	417 241,10	1 329 695,40	—		

2. Сведения о характеристиках объекта недвижимости с кадастровым номером 13:22:0114002:5388 :

№ п/п	Наименование характеристики	Значение характеристики
1	2	3
1.	Вид объекта недвижимости	Здание
2.	Ранее присвоенный государственный учетный номер (инвентарный) здания, сооружения, объекта незавершенного строительства	—
3.	Кадастровый номер земельного участка (земельных участков), в границах которого (которых) расположены здание, сооружение, объект незавершенного строительства	13:22:0114002:275
4.	Уникальный учетный номер кадастрового квартала, в границах которого расположены здание, сооружение, объект незавершенного строительства	13:22:0114002

1	2	3
5.	Адрес здания, сооружения, объекта незавершенного строительства	—
5.1.	Сведения о местоположении здания, сооружения, объекта незавершенного строительства (при отсутствии адреса) в структурированном в соответствии с федеральной информационной адресной системой виде	Российская Федерация, Республика Мордовия, Чамзинский р-н, Чамзинка рп, Республиканская ул, д 13А
5.2.	Дополнительные сведения о местоположении	—
6.	Иные сведения	—

3. Пояснения к сведениям об объекте недвижимости с кадастровым номером 13:22:0114002:5388 :

1.	—
----	---

1. Сведения о характерных точках контура объекта недвижимости с кадастровым номером 13:22:0114002:2429 :

Система координат	—	Зона №	—
-------------------	---	--------	---

Обозначение характерных точек границ	Содержатся в Едином государственном реестре недвижимости			Определены в ходе выполнения комплексных кадастровых работ			Метод определения координат	Формулы, примененные для расчета средней квадратической погрешности определения координат характерных точек (Mt), м, с подставленными в такие формулы значениями и итоговые (вычисленные) значения Mt, м
	координаты, м		Радиус, м	координаты, м		Радиус, м		
	X	Y	R	X	Y	R		
1	2	3	4	5	6	7	8	9
н27686 О	—	—	—	417 237,27	1 329 984,17	—	—	—
н27687 О	—	—	—	417 236,50	1 329 974,54	—		
н27688 О	—	—	—	417 245,73	1 329 974,00	—		
н27689 О	—	—	—	417 246,28	1 329 983,45	—		
н27686 О	—	—	—	417 237,27	1 329 984,17	—		

2. Сведения о характеристиках объекта недвижимости с кадастровым номером 13:22:0114002:2429 :

№ п/п	Наименование характеристики	Значение характеристики
1	2	3
1.	Вид объекта недвижимости	Здание

1	2	3	4	5	6	7	8	9
н27680 О	—	—	—	417 223,45	1 329 989,95	—	—	—
н27681 О	—	—	—	417 219,81	1 329 989,95	—		
н27682 О	—	—	—	417 219,81	1 329 986,59	—		
н27677 О	—	—	—	417 213,89	1 329 986,59	—		

2. Сведения о характеристиках объекта недвижимости с кадастровым номером 13:22:0114002:2431 :

№ п/п	Наименование характеристики	Значение характеристики
1	2	3
1.	Вид объекта недвижимости	Здание
2.	Ранее присвоенный государственный учетный номер (инвентарный) здания, сооружения, объекта незавершенного строительства	—
3.	Кадастровый номер земельного участка (земельных участков), в границах которого (которых) расположены здание, сооружение, объект незавершенного строительства	13:22:0114002:309
4.	Уникальный учетный номер кадастрового квартала, в границах которого расположены здание, сооружение, объект незавершенного строительства	13:22:0114002
5.	Адрес здания, сооружения, объекта незавершенного строительства	—
5.1.	Сведения о местоположении здания, сооружения, объекта незавершенного строительства (при отсутствии адреса) в структурированном в соответствии с федеральной информационной адресной системой виде	Российская Федерация, Республика Мордовия, Чамзинский р-н, Чамзинка рп, Ленинградская ул, д 2
5.2.	Дополнительные сведения о местоположении	—
6.	Иные сведения	—

3. Пояснения к сведениям об объекте недвижимости с кадастровым номером 13:22:0114002:2431 :

1.	—
----	---

1	2	3
5.	Адрес здания, сооружения, объекта незавершенного строительства	—
5.1.	Сведения о местоположении здания, сооружения, объекта незавершенного строительства (при отсутствии адреса) в структурированном в соответствии с федеральной информационной адресной системой виде	Российская Федерация, Республика Мордовия, Чамзинский р-н, Чамзинка рп, Ленинградская ул, д 6
5.2.	Дополнительные сведения о местоположении	—
6.	Иные сведения	—

3. Пояснения к сведениям об объекте недвижимости с кадастровым номером 13:22:0114002:2432 :

1.	—
----	---

1. Сведения о характерных точках контура объекта недвижимости с кадастровым номером 13:22:0114002:2433 :

Система координат	—	Зона №	—
-------------------	---	--------	---

Обозначение характерных точек границ	Содержатся в Едином государственном реестре недвижимости			Определены в ходе выполнения комплексных кадастровых работ			Метод определения координат	Формулы, примененные для расчета средней квадратической погрешности определения координат характерных точек (Mt), м, с подставленными в такие формулы значениями и итоговые (вычисленные) значения Mt, м
	координаты, м		Радиус, м	координаты, м		Радиус, м		
	X	Y	R	X	Y	R		
1	2	3	4	5	6	7	8	9
н27693 О	—	—	—	417 282,71	1 329 980,32	—	—	—
н27694 О	—	—	—	417 282,25	1 329 971,07	—		
н27695 О	—	—	—	417 291,58	1 329 970,61	—		
н27696 О	—	—	—	417 292,04	1 329 979,86	—		
н27693 О	—	—	—	417 282,71	1 329 980,32	—		

2. Сведения о характеристиках объекта недвижимости с кадастровым номером 13:22:0114002:2433 :

№ п/п	Наименование характеристики	Значение характеристики
1	2	3
1.	Вид объекта недвижимости	Здание

1	2	3
2.	Ранее присвоенный государственный учетный номер (инвентарный) здания, сооружения, объекта незавершенного строительства	—
3.	Кадастровый номер земельного участка (земельных участков), в границах которого (которых) расположены здание, сооружение, объект незавершенного строительства	13:22:0114002:312
4.	Уникальный учетный номер кадастрового квартала, в границах которого расположены здание, сооружение, объект незавершенного строительства	13:22:0114002
5.	Адрес здания, сооружения, объекта незавершенного строительства	—
5.1.	Сведения о местоположении здания, сооружения, объекта незавершенного строительства (при отсутствии адреса) в структурированном в соответствии с федеральной информационной адресной системой виде	Российская Федерация, Республика Мордовия, Чамзинский р-н, Чамзинка рп, Ленинградская ул, д 5
5.2.	Дополнительные сведения о местоположении	—
6.	Иные сведения	—

3. Пояснения к сведениям об объекте недвижимости с кадастровым номером 13:22:0114002:2433 :

1.	—
----	---

1. Сведения о характерных точках контура объекта недвижимости с кадастровым номером 13:22:0114002:2515 :

Система координат — Зона № —

Обозначение характерных точек границ	Содержатся в Едином государственном реестре недвижимости			Определены в ходе выполнения комплексных кадастровых работ			Метод определения координат	Формулы, примененные для расчета средней квадратической погрешности определения координат характерных точек (Mt), м, с подставленными в такие формулы значениями и итоговые (вычисленные) значения Mt, м
	координаты, м		Радиус, м	координаты, м		Радиус, м		
	X	Y	R	X	Y	R		
1	2	3	4	5	6	7	8	9
н27728 О	—	—	—	417 092,69	1 329 860,37	—	—	—
н27729 О	—	—	—	417 101,89	1 329 854,25	—		
н27730 О	—	—	—	417 111,85	1 329 869,22	—		

1	2	3	4	5	6	7	8	9
н27731 О	—	—	—	417 102,65	1 329 875,34	—	—	—
н27732 О	—	—	—	417 102,05	1 329 874,47	—		
н27733 О	—	—	—	417 100,20	1 329 875,69	—		
н27734 О	—	—	—	417 098,72	1 329 873,62	—		
н27735 О	—	—	—	417 100,62	1 329 872,39	—		
н27736 О	—	—	—	417 096,37	1 329 865,90	—		
н27737 О	—	—	—	417 093,88	1 329 867,56	—		
н27738 О	—	—	—	417 091,98	1 329 864,72	—		
н27739 О	—	—	—	417 094,47	1 329 863,05	—		
н27728 О	—	—	—	417 092,69	1 329 860,37	—		

2. Сведения о характеристиках объекта недвижимости с кадастровым номером 13:22:0114002:2515 :

№ п/п	Наименование характеристики	Значение характеристики
1	2	3
1.	Вид объекта недвижимости	Здание
2.	Ранее присвоенный государственный учетный номер (инвентарный) здания, сооружения, объекта незавершенного строительства	—
3.	Кадастровый номер земельного участка (земельных участков), в границах которого (которых) расположены здание, сооружение, объект незавершенного строительства	13:22:0114002:583
4.	Уникальный учетный номер кадастрового квартала, в границах которого расположены здание, сооружение, объект незавершенного строительства	13:22:0114002

1	2	3
5.	Адрес здания, сооружения, объекта незавершенного строительства	—
5.1.	Сведения о местоположении здания, сооружения, объекта незавершенного строительства (при отсутствии адреса) в структурированном в соответствии с федеральной информационной адресной системой виде	Российская Федерация, Республика Мордовия, Чамзинский р-н, Чамзинка рп, Победы ул, д 19
5.2.	Дополнительные сведения о местоположении	—
6.	Иные сведения	—

3. Пояснения к сведениям об объекте недвижимости с кадастровым номером 13:22:0114002:2515 :

1.	—
----	---

1. Сведения о характерных точках контура объекта недвижимости с кадастровым номером 13:22:0114002:2517 :

Система координат	—	Зона №	—
-------------------	---	--------	---

Обозначение характерных точек границ	Содержатся в Едином государственном реестре недвижимости			Определены в ходе выполнения комплексных кадастровых работ			Метод определения координат	Формулы, примененные для расчета средней квадратической погрешности определения координат характерных точек (Mt), м, с подставленными в такие формулы значениями и итоговые (вычисленные) значения Mt, м
	координаты, м		Радиус, м	координаты, м		Радиус, м		
	X	Y	R	X	Y	R		
1	2	3	4	5	6	7	8	9
н27714 О	—	—	—	417 141,81	1 329 890,63	—	—	—
н27715 О	—	—	—	417 139,69	1 329 879,46	—		
н27716 О	—	—	—	417 141,46	1 329 879,12	—		
н27717 О	—	—	—	417 140,71	1 329 875,21	—		
н27718 О	—	—	—	417 150,16	1 329 873,40	—		
н27719 О	—	—	—	417 152,87	1 329 887,54	—		
н27720 О	—	—	—	417 159,22	1 329 886,32	—		

1	2	3	4	5	6	7	8	9
н27721 О	—	—	—	417 161,51	1 329 898,28	—	—	—
н27722 О	—	—	—	417 148,32	1 329 900,81	—		
н27723 О	—	—	—	417 146,98	1 329 893,82	—		
н27724 О	—	—	—	417 144,21	1 329 894,35	—		
н27725 О	—	—	—	417 143,44	1 329 890,32	—		
н27714 О	—	—	—	417 141,81	1 329 890,63	—		

2. Сведения о характеристиках объекта недвижимости с кадастровым номером 13:22:0114002:2517 :

№ п/п	Наименование характеристики	Значение характеристики
1	2	3
1.	Вид объекта недвижимости	Здание
2.	Ранее присвоенный государственный учетный номер (инвентарный) здания, сооружения, объекта незавершенного строительства	—
3.	Кадастровый номер земельного участка (земельных участков), в границах которого (которых) расположены здание, сооружение, объект незавершенного строительства	13:22:0114002:1273
4.	Уникальный учетный номер кадастрового квартала, в границах которого расположены здание, сооружение, объект незавершенного строительства	13:22:0114002
5.	Адрес здания, сооружения, объекта незавершенного строительства	—
5.1.	Сведения о местоположении здания, сооружения, объекта незавершенного строительства (при отсутствии адреса) в структурированном в соответствии с федеральной информационной адресной системой виде	Российская Федерация, Республика Мордовия, Чамзинский р-н, Чамзинка рп, Победы ул, д 21
5.2.	Дополнительные сведения о местоположении	—
6.	Иные сведения	—

3. Пояснения к сведениям об объекте недвижимости с кадастровым номером 13:22:0114002:2517 :

1.	—
----	---

1. Сведения о характерных точках контура объекта недвижимости с кадастровым номером 13:22:0114002:5594 :

Система координат _____							Зона № _____	
Обозначение характерных точек границ	Содержатся в Едином государственном реестре недвижимости			Определены в ходе выполнения комплексных кадастровых работ			Метод определения координат	Формулы, примененные для расчета средней квадратической погрешности определения координат характерных точек (Mt), м, с подставленными в такие формулы значениями и итоговые (вычисленные) значения Mt, м
	координаты, м		Радиус, м	координаты, м		Радиус, м		
	X	Y	R	X	Y	R		
1	2	3	4	5	6	7	8	9
н27485 О	—	—	—	417 011,03	1 329 933,56	—		
н27486 О	—	—	—	417 008,03	1 329 926,60	—		
н27487 О	—	—	—	417 014,92	1 329 923,63	—		
н27488 О	—	—	—	417 017,92	1 329 930,59	—		
н27489 О	—	—	—	417 015,53	1 329 931,62	—		
н27490 О	—	—	—	417 016,11	1 329 932,96	—		
н27491 О	—	—	—	417 013,94	1 329 933,89	—		
н27492 О	—	—	—	417 013,37	1 329 932,55	—		
н27485 О	—	—	—	417 011,03	1 329 933,56	—		

2. Сведения о характеристиках объекта недвижимости с кадастровым номером 13:22:0114002:5594 :

№ п/п	Наименование характеристики	Значение характеристики
1	2	3
1.	Вид объекта недвижимости	Здание
2.	Ранее присвоенный государственный учетный номер (инвентарный) здания, сооружения, объекта незавершенного строительства	—

1	2	3
3.	Кадастровый номер земельного участка (земельных участков), в границах которого (которых) расположены здание, сооружение, объект незавершенного строительства	13:22:0114002:47
4.	Уникальный учетный номер кадастрового квартала, в границах которого расположены здание, сооружение, объект незавершенного строительства	13:22:0114002
5.	Адрес здания, сооружения, объекта незавершенного строительства	—
5.1.	Сведения о местоположении здания, сооружения, объекта незавершенного строительства (при отсутствии адреса) в структурированном в соответствии с федеральной информационной адресной системой виде	Российская Федерация, Республика Мордовия, Чамзинский р-н, Чамзинка рп, Республиканский пер, д 3Б
5.2.	Дополнительные сведения о местоположении	—
6.	Иные сведения	—

3. Пояснения к сведениям об объекте недвижимости с кадастровым номером 13:22:0114002:5594 :

1.	—
----	---

1. Сведения о характерных точках контура объекта недвижимости с кадастровым номером 13:22:0114002:2093 :

Система координат — Зона № —

Обозначение характерных точек границ	Содержатся в Едином государственном реестре недвижимости			Определены в ходе выполнения комплексных кадастровых работ			Метод определения координат	Формулы, примененные для расчета средней квадратической погрешности определения координат характерных точек (Mt), м, с подставленными в такие формулы значениями и итоговые (вычисленные) значения Mt, м
	координаты, м		Радиус, м	координаты, м		Радиус, м		
	X	Y	R	X	Y	R		
1	2	3	4	5	6	7	8	9
н27820 О	—	—	—	417 250,92	1 329 889,93	—	—	—
н27821 О	—	—	—	417 249,93	1 329 878,45	—		
н27822 О	—	—	—	417 254,51	1 329 878,05	—		
н27823 О	—	—	—	417 254,36	1 329 876,36	—		

1	2	3	4	5	6	7	8	9
н27824 О	—	—	—	417 257,97	1 329 876,04	—	—	—
н27825 О	—	—	—	417 258,10	1 329 877,54	—		
н27826 О	—	—	—	417 259,25	1 329 877,44	—		
н27827 О	—	—	—	417 260,27	1 329 889,12	—		
н27820 О	—	—	—	417 250,92	1 329 889,93	—		

2. Сведения о характеристиках объекта недвижимости с кадастровым номером 13:22:0114002:2093 :

№ п/п	Наименование характеристики	Значение характеристики
1	2	3
1.	Вид объекта недвижимости	Здание
2.	Ранее присвоенный государственный учетный номер (инвентарный) здания, сооружения, объекта незавершенного строительства	—
3.	Кадастровый номер земельного участка (земельных участков), в границах которого (которых) расположены здание, сооружение, объект незавершенного строительства	13:22:0114002:284
4.	Уникальный учетный номер кадастрового квартала, в границах которого расположены здание, сооружение, объект незавершенного строительства	13:22:0114002
5.	Адрес здания, сооружения, объекта незавершенного строительства	—
5.1.	Сведения о местоположении здания, сооружения, объекта незавершенного строительства (при отсутствии адреса) в структурированном в соответствии с федеральной информационной адресной системой виде	Российская Федерация, Республика Мордовия, Чамзинский р-н, Чамзинка рп, Республиканский пер, д 9
5.2.	Дополнительные сведения о местоположении	—
6.	Иные сведения	—

3. Пояснения к сведениям об объекте недвижимости с кадастровым номером 13:22:0114002:2093 :

1.	—
----	---

1. Сведения о характерных точках контура объекта недвижимости с кадастровым номером 13:22:0114002:2155 :

Система координат _____							Зона № _____	
Обозначение характерных точек границ	Содержатся в Едином государственном реестре недвижимости			Определены в ходе выполнения комплексных кадастровых работ			Метод определения координат	Формулы, примененные для расчета средней квадратической погрешности определения координат характерных точек (Mt), м, с подставленными в такие формулы значениями и итоговые (вычисленные) значения Mt, м
	координаты, м		Радиус, м	координаты, м		Радиус, м		
	X	Y	R	X	Y	R		
1	2	3	4	5	6	7	8	9
н27798 О	—	—	—	417 188,70	1 329 932,31	—	—	—
н27799 О	—	—	—	417 187,39	1 329 922,91	—		
н27800 О	—	—	—	417 194,32	1 329 921,94	—		
н27801 О	—	—	—	417 195,64	1 329 931,34	—		
н27798 О	—	—	—	417 188,70	1 329 932,31	—		

2. Сведения о характеристиках объекта недвижимости с кадастровым номером 13:22:0114002:2155 :

№ п/п	Наименование характеристики	Значение характеристики
1	2	3
1.	Вид объекта недвижимости	Здание
2.	Ранее присвоенный государственный учетный номер (инвентарный) здания, сооружения, объекта незавершенного строительства	—
3.	Кадастровый номер земельного участка (земельных участков), в границах которого (которых) расположены здание, сооружение, объект незавершенного строительства	13:22:0114002:315
4.	Уникальный учетный номер кадастрового квартала, в границах которого расположены здание, сооружение, объект незавершенного строительства	13:22:0114002

1	2	3
5.	Адрес здания, сооружения, объекта незавершенного строительства	—
5.1.	Сведения о местоположении здания, сооружения, объекта незавершенного строительства (при отсутствии адреса) в структурированном в соответствии с федеральной информационной адресной системой виде	Российская Федерация, Республика Мордовия, Чамзинский р-н, Чамзинка рп, Республиканский пер, д 12
5.2.	Дополнительные сведения о местоположении	—
6.	Иные сведения	—

3. Пояснения к сведениям об объекте недвижимости с кадастровым номером 13:22:0114002:2155 :

1.	—
----	---

1. Сведения о характерных точках контура объекта недвижимости с кадастровым номером 13:22:0114002:2156 :

Система координат	—	Зона №	—
-------------------	---	--------	---

Обозначение характерных точек границ	Содержатся в Едином государственном реестре недвижимости			Определены в ходе выполнения комплексных кадастровых работ			Метод определения координат	Формулы, примененные для расчета средней квадратической погрешности определения координат характерных точек (Mt), м, с подставленными в такие формулы значениями и итоговые (вычисленные) значения Mt, м
	координаты, м		Радиус, м	координаты, м		Радиус, м		
	X	Y	R	X	Y	R		
1	2	3	4	5	6	7	8	9
н27766 О	—	—	—	417 278,06	1 329 924,69	—	—	—
н27767 О	—	—	—	417 275,87	1 329 910,11	—		
н27768 О	—	—	—	417 282,96	1 329 909,05	—		
н27769 О	—	—	—	417 283,01	1 329 909,40	—		
н27770 О	—	—	—	417 285,41	1 329 909,11	—		
н27772 О	—	—	—	417 285,80	1 329 912,27	—		
н27773 О	—	—	—	417 287,94	1 329 911,94	—		

1	2	3	4	5	6	7	8	9
н27774 О	—	—	—	417 288,53	1 329 916,63	—	—	—
н27775 О	—	—	—	417 286,43	1 329 916,98	—		
н27771 О	—	—	—	417 287,13	1 329 923,33	—		
н27766 О	—	—	—	417 278,06	1 329 924,69	—		

2. Сведения о характеристиках объекта недвижимости с кадастровым номером 13:22:0114002:2156 :

№ п/п	Наименование характеристики	Значение характеристики
1	2	3
1.	Вид объекта недвижимости	Здание
2.	Ранее присвоенный государственный учетный номер (инвентарный) здания, сооружения, объекта незавершенного строительства	—
3.	Кадастровый номер земельного участка (земельных участков), в границах которого (которых) расположены здание, сооружение, объект незавершенного строительства	13:22:0114002:288
4.	Уникальный учетный номер кадастрового квартала, в границах которого расположены здание, сооружение, объект незавершенного строительства	13:22:0114002
5.	Адрес здания, сооружения, объекта незавершенного строительства	—
5.1.	Сведения о местоположении здания, сооружения, объекта незавершенного строительства (при отсутствии адреса) в структурированном в соответствии с федеральной информационной адресной системой виде	Российская Федерация, Республика Мордовия, Чамзинский р-н, Чамзинка рп, Республиканский пер, д 20
5.2.	Дополнительные сведения о местоположении	—
6.	Иные сведения	—

3. Пояснения к сведениям об объекте недвижимости с кадастровым номером 13:22:0114002:2156 :

1.	—
----	---

1. Сведения о характерных точках контура объекта недвижимости с кадастровым номером 13:22:0114002:2201 :

Система координат				Зона №				
Обозначение характерных точек границ	Содержатся в Едином государственном реестре недвижимости			Определены в ходе выполнения комплексных кадастровых работ			Метод определения координат	Формулы, примененные для расчета средней квадратической погрешности определения координат характерных точек (Mt), м, с подставленными в такие формулы значениями и итоговые (вычисленные) значения Mt, м
	координаты, м		Радиус, м	координаты, м		Радиус, м		
	X	Y	R	X	Y	R		
1	2	3	4	5	6	7	8	9
н27786 О	—	—	—	417 231,39	1 329 928,82	—	—	—
н27787 О	—	—	—	417 229,59	1 329 916,68	—		
н27788 О	—	—	—	417 240,31	1 329 915,09	—		
н27789 О	—	—	—	417 242,11	1 329 927,23	—		
н27786 О	—	—	—	417 231,39	1 329 928,82	—		

2. Сведения о характеристиках объекта недвижимости с кадастровым номером 13:22:0114002:2201 :

№ п/п	Наименование характеристики	Значение характеристики
1	2	3
1.	Вид объекта недвижимости	Здание
2.	Ранее присвоенный государственный учетный номер (инвентарный) здания, сооружения, объекта незавершенного строительства	—
3.	Кадастровый номер земельного участка (земельных участков), в границах которого (которых) расположены здание, сооружение, объект незавершенного строительства	13:22:0114002:316
4.	Уникальный учетный номер кадастрового квартала, в границах которого расположены здание, сооружение, объект незавершенного строительства	13:22:0114002

1	2	3
5.	Адрес здания, сооружения, объекта незавершенного строительства	—
5.1.	Сведения о местоположении здания, сооружения, объекта незавершенного строительства (при отсутствии адреса) в структурированном в соответствии с федеральной информационной адресной системой виде	Российская Федерация, Республика Мордовия, Чамзинский р-н, Чамзинка рп, Республиканский пер, д 16
5.2.	Дополнительные сведения о местоположении	—
6.	Иные сведения	—

3. Пояснения к сведениям об объекте недвижимости с кадастровым номером 13:22:0114002:2201 :

1.	—
----	---

1. Сведения о характерных точках контура объекта недвижимости с кадастровым номером 13:22:0114002:2648 :

Система координат	—	Зона №	—
-------------------	---	--------	---

Обозначение характерных точек границ	Содержатся в Едином государственном реестре недвижимости			Определены в ходе выполнения комплексных кадастровых работ			Метод определения координат	Формулы, примененные для расчета средней квадратической погрешности определения координат характерных точек (Mt), м, с подставленными в такие формулы значениями и итоговые (вычисленные) значения Mt, м
	координаты, м		Радиус, м	координаты, м		Радиус, м		
	X	Y	R	X	Y	R		
1	2	3	4	5	6	7	8	9
н27790 О	—	—	—	417 207,69	1 329 920,03	—	—	—
н27791 О	—	—	—	417 217,69	1 329 918,72	—		
н27794 О	—	—	—	417 219,63	1 329 930,69	—		
н27795 О	—	—	—	417 216,35	1 329 931,23	—		
н27796 О	—	—	—	417 216,63	1 329 932,86	—		
н27797 О	—	—	—	417 209,53	1 329 934,06	—		
н27790 О	—	—	—	417 207,69	1 329 920,03	—		

2. Сведения о характеристиках объекта недвижимости с кадастровым номером 13:22:0114002:2648 :

№ п/п	Наименование характеристики	Значение характеристики
1	2	3
1.	Вид объекта недвижимости	Здание
2.	Ранее присвоенный государственный учетный номер (инвентарный) здания, сооружения, объекта незавершенного строительства	—
3.	Кадастровый номер земельного участка (земельных участков), в границах которого (которых) расположены здание, сооружение, объект незавершенного строительства	13:22:0114002:49, 13:22:0114002:50
4.	Уникальный учетный номер кадастрового квартала, в границах которого расположены здание, сооружение, объект незавершенного строительства	13:22:0114002
5.	Адрес здания, сооружения, объекта незавершенного строительства	—
5.1.	Сведения о местоположении здания, сооружения, объекта незавершенного строительства (при отсутствии адреса) в структурированном в соответствии с федеральной информационной адресной системой виде	Российская Федерация, Республика Мордовия, Чамзинский р-н, Чамзинка рп, Республиканская ул, д 14
5.2.	Дополнительные сведения о местоположении	—
6.	Иные сведения	—

3. Пояснения к сведениям об объекте недвижимости с кадастровым номером 13:22:0114002:2648 :

1.	—
----	---

1. Сведения о характерных точках контура объекта недвижимости с кадастровым номером 13:22:0114002:2698 :

Система координат		Зона №						
—		—						
Обозначение характерных точек границ	Содержатся в Едином государственном реестре недвижимости			Определены в ходе выполнения комплексных кадастровых работ			Метод определения координат	Формулы, примененные для расчета средней квадратической погрешности определения координат характерных точек (Mt), м, с подставленными в такие формулы значениями и итоговые (вычисленные) значения Mt, м
	координаты, м		Радиус, м	координаты, м		Радиус, м		
	X	Y	R	X	Y	R		
1	2	3	4	5	6	7	8	9
н27753 О	—	—	—	417 294,32	1 329 917,17	—	—	—

1	2	3	4	5	6	7	8	9
н27754 О	—	—	—	417 293,08	1 329 907,52	—	—	—
н27755 О	—	—	—	417 305,78	1 329 905,89	—		
н27756 О	—	—	—	417 307,02	1 329 915,54	—		
н27753 О	—	—	—	417 294,32	1 329 917,17	—		

2. Сведения о характеристиках объекта недвижимости с кадастровым номером 13:22:0114002:2698 :

№ п/п	Наименование характеристики	Значение характеристики
1	2	3
1.	Вид объекта недвижимости	Здание
2.	Ранее присвоенный государственный учетный номер (инвентарный) здания, сооружения, объекта незавершенного строительства	—
3.	Кадастровый номер земельного участка (земельных участков), в границах которого (которых) расположены здание, сооружение, объект незавершенного строительства	13:22:0114002:289
4.	Уникальный учетный номер кадастрового квартала, в границах которого расположены здание, сооружение, объект незавершенного строительства	13:22:0114002
5.	Адрес здания, сооружения, объекта незавершенного строительства	—
5.1.	Сведения о местоположении здания, сооружения, объекта незавершенного строительства (при отсутствии адреса) в структурированном в соответствии с федеральной информационной адресной системой виде	Российская Федерация, Республика Мордовия, Чамзинский р-н, Чамзинка рп, Республиканская ул, д 22
5.2.	Дополнительные сведения о местоположении	—
6.	Иные сведения	—

3. Пояснения к сведениям об объекте недвижимости с кадастровым номером 13:22:0114002:2698 :

1.	—
----	---

1. Сведения о характерных точках контура объекта недвижимости с кадастровым номером							13:22:0114002:5577	
Система координат _____						Зона № _____		
Обозначение характерных точек границ	Содержатся в Едином государственном реестре недвижимости			Определены в ходе выполнения комплексных кадастровых работ			Метод определения координат	Формулы, примененные для расчета средней квадратической погрешности определения координат характерных точек (Mt), м, с подставленными в такие формулы значениями и итоговые (вычисленные) значения Mt, м
	координаты, м		Радиус, м	координаты, м		Радиус, м		
	X	Y	R	X	Y	R		
1	2	3	4	5	6	7	8	9
н27105 О	—	—	—	417 078,39	1 329 939,20	—	—	—
н27106 О	—	—	—	417 084,69	1 329 954,23	—		
н27107 О	—	—	—	417 072,93	1 329 959,16	—		
н27108 О	—	—	—	417 071,82	1 329 956,51	—		
н27109 О	—	—	—	417 060,71	1 329 961,16	—		
н27110 О	—	—	—	417 055,91	1 329 949,69	—		
н27105 О	—	—	—	417 078,39	1 329 939,20	—		
2. Сведения о характеристиках объекта недвижимости с кадастровым номером								
№ п/п	Наименование характеристики			Значение характеристики				
1	2			3				
1.	Вид объекта недвижимости			Здание				
2.	Ранее присвоенный государственный учетный номер (инвентарный) здания, сооружения, объекта незавершенного строительства			—				
3.	Кадастровый номер земельного участка (земельных участков), в границах которого (которых) расположены здание, сооружение, объект незавершенного строительства			13:22:0114002:156				

1	2	3
4.	Уникальный учетный номер кадастрового квартала, в границах которого расположены здание, сооружение, объект незавершенного строительства	13:22:0114002
5.	Адрес здания, сооружения, объекта незавершенного строительства	—
5.1.	Сведения о местоположении здания, сооружения, объекта незавершенного строительства (при отсутствии адреса) в структурированном в соответствии с федеральной информационной адресной системой виде	Российская Федерация, Республика Мордовия, Чамзинский р-н, Чамзинка рп, Республиканский пер, д 4
5.2.	Дополнительные сведения о местоположении	—
6.	Иные сведения	—

3. Пояснения к сведениям об объекте недвижимости с кадастровым номером 13:22:0114002:5577 :

1. —

1. Сведения о характерных точках контура объекта недвижимости с кадастровым номером 13:22:0114002:5582 :

Система координат — Зона № —

Обозначение характерных точек границ	Содержатся в Едином государственном реестре недвижимости			Определены в ходе выполнения комплексных кадастровых работ			Метод определения координат	Формулы, примененные для расчета средней квадратической погрешности определения координат характерных точек (Mt), м, с подставленными в такие формулы значениями и итоговые (вычисленные) значения Mt, м
	координаты, м		Радиус, м	координаты, м		Радиус, м		
	X	Y	R	X	Y	R		
1	2	3	4	5	6	7	8	9
н27833 О	—	—	—	417 065,84	1 329 985,43	—	—	—
н27834 О	—	—	—	417 073,39	1 330 002,75	—		
н27835 О	—	—	—	417 051,15	1 330 012,44	—		
н27836 О	—	—	—	417 043,66	1 329 995,24	—		
н27833 О	—	—	—	417 065,84	1 329 985,43	—		

2. Сведения о характеристиках объекта недвижимости с кадастровым номером 13:22:0114002:5582 :

№ п/п	Наименование характеристики	Значение характеристики
1	2	3
1.	Вид объекта недвижимости	Здание
2.	Ранее присвоенный государственный учетный номер (инвентарный) здания, сооружения, объекта незавершенного строительства	—
3.	Кадастровый номер земельного участка (земельных участков), в границах которого (которых) расположены здание, сооружение, объект незавершенного строительства	13:22:0114002:1325
4.	Уникальный учетный номер кадастрового квартала, в границах которого расположены здание, сооружение, объект незавершенного строительства	13:22:0114002
5.	Адрес здания, сооружения, объекта незавершенного строительства	—
5.1.	Сведения о местоположении здания, сооружения, объекта незавершенного строительства (при отсутствии адреса) в структурированном в соответствии с федеральной информационной адресной системой виде	Российская Федерация, Республика Мордовия, Чамзинский р-н, Чамзинка рп, Республиканский пер, д 2А
5.2.	Дополнительные сведения о местоположении	—
6.	Иные сведения	—

3. Пояснения к сведениям об объекте недвижимости с кадастровым номером 13:22:0114002:5582 :

1.	—
----	---

1. Сведения о характерных точках контура объекта недвижимости с кадастровым номером 13:22:0114002:2522 :

Система координат							Зона №	
Обозначение характерных точек границ	Содержатся в Едином государственном реестре недвижимости			Определены в ходе выполнения комплексных кадастровых работ			Метод определения координат	Формулы, примененные для расчета средней квадратической погрешности определения координат характерных точек (Mt), м, с подставленными в такие формулы значениями и итоговые (вычисленные) значения Mt, м
	координаты, м		Радиус, м	координаты, м		Радиус, м		
	X	Y	R	X	Y	R		
1	2	3	4	5	6	7	8	9
н27837 О	—	—	—	417 227,64	1 329 659,30	—	—	—

1	2	3	4	5	6	7	8	9
Н27838 О	—	—	—	417 234,00	1 329 668,08	—		
Н27839 О	—	—	—	417 211,01	1 329 684,76	—		
Н27840 О	—	—	—	417 210,33	1 329 683,83	—		
Н27841 О	—	—	—	417 209,05	1 329 684,76	—		
Н27842 О	—	—	—	417 206,67	1 329 681,49	—		
Н27843 О	—	—	—	417 207,87	1 329 680,61	—		
Н27844 О	—	—	—	417 205,26	1 329 677,05	—		
Н27845 О	—	—	—	417 208,27	1 329 674,84	—		
Н27846 О	—	—	—	417 208,90	1 329 675,69	—	—	—
Н27847 О	—	—	—	417 211,02	1 329 674,12	—		
Н27848 О	—	—	—	417 207,30	1 329 668,54	—		
Н27849 О	—	—	—	417 211,20	1 329 665,53	—		
Н27850 О	—	—	—	417 213,46	1 329 668,45	—		
Н27851 О	—	—	—	417 219,02	1 329 664,15	—		
Н27852 О	—	—	—	417 221,71	1 329 667,63	—		
Н27853 О	—	—	—	417 224,91	1 329 665,15	—		
Н27854 О	—	—	—	417 223,10	1 329 662,82	—		

1	2	3	4	5	6	7	8	9
н27837 О	—	—	—	417 227,64	1 329 659,30	—	—	—

2. Сведения о характеристиках объекта недвижимости с кадастровым номером 13:22:0114002:2522 :

№ п/п	Наименование характеристики	Значение характеристики
1	2	3
1.	Вид объекта недвижимости	Здание
2.	Ранее присвоенный государственный учетный номер (инвентарный) здания, сооружения, объекта незавершенного строительства	—
3.	Кадастровый номер земельного участка (земельных участков), в границах которого (которых) расположены здание, сооружение, объект незавершенного строительства	13:22:0114002:557
4.	Уникальный учетный номер кадастрового квартала, в границах которого расположены здание, сооружение, объект незавершенного строительства	13:22:0114002
5.	Адрес здания, сооружения, объекта незавершенного строительства	—
5.1.	Сведения о местоположении здания, сооружения, объекта незавершенного строительства (при отсутствии адреса) в структурированном в соответствии с федеральной информационной адресной системой виде	Российская Федерация, Республика Мордовия, Чамзинский р-н, Чамзинка рп, Почтовая ул, д 13
5.2.	Дополнительные сведения о местоположении	—
6.	Иные сведения	—

3. Пояснения к сведениям об объекте недвижимости с кадастровым номером 13:22:0114002:2522 :

1.	—
----	---

1. Сведения о характерных точках контура объекта недвижимости с кадастровым номером 13:22:0114002:2534 :

Система координат <u>—</u>						Зона № <u>—</u>		
Обозначение характерных точек границ	Содержатся в Едином государственном реестре недвижимости			Определены в ходе выполнения комплексных кадастровых работ			Метод определения координат	Формулы, примененные для расчета средней квадратической погрешности определения координат характерных точек (Mt), м, с подставленными в такие формулы значениями и итоговые (вычисленные) значения Mt, м
	координаты, м		Радиус, м	координаты, м		Радиус, м		
	X	Y	R	X	Y	R		

1	2	3	4	5	6	7	8	9
н27855 О	—	—	—	417 200,16	1 329 693,35	—	—	—
н27856 О	—	—	—	417 193,72	1 329 698,17	—		
н27857 О	—	—	—	417 186,86	1 329 689,01	—		
н27858 О	—	—	—	417 193,30	1 329 684,19	—		
н27855 О	—	—	—	417 200,16	1 329 693,35	—		

2. Сведения о характеристиках объекта недвижимости с кадастровым номером 13:22:0114002:2534 :

№ п/п	Наименование характеристики	Значение характеристики
1	2	3
1.	Вид объекта недвижимости	Здание
2.	Ранее присвоенный государственный учетный номер (инвентарный) здания, сооружения, объекта незавершенного строительства	—
3.	Кадастровый номер земельного участка (земельных участков), в границах которого (которых) расположены здание, сооружение, объект незавершенного строительства	13:22:0114002:191
4.	Уникальный учетный номер кадастрового квартала, в границах которого расположены здание, сооружение, объект незавершенного строительства	13:22:0114002
5.	Адрес здания, сооружения, объекта незавершенного строительства	—
5.1.	Сведения о местоположении здания, сооружения, объекта незавершенного строительства (при отсутствии адреса) в структурированном в соответствии с федеральной информационной адресной системой виде	Российская Федерация, Республика Мордовия, Чамзинский р-н, Чамзинка рп, Почтовая ул, д 11
5.2.	Дополнительные сведения о местоположении	—
6.	Иные сведения	—

3. Пояснения к сведениям об объекте недвижимости с кадастровым номером 13:22:0114002:2534 :

1.	—
----	---

1. Сведения о характерных точках контура объекта недвижимости с кадастровым номером 13:22:0114002:2542 :

Система координат _____ Зона № _____

Обозначение характерных точек границ	Содержатся в Едином государственном реестре недвижимости			Определены в ходе выполнения комплексных кадастровых работ			Метод определения координат	Формулы, примененные для расчета средней квадратической погрешности определения координат характерных точек (Mt), м, с подставленными в такие формулы значениями и итоговые (вычисленные) значения Mt, м
	координаты, м		Радиус, м	координаты, м		Радиус, м		
	X	Y	R	X	Y	R		
1	2	3	4	5	6	7	8	9
н27866 О	—	—	—	417 170,78	1 329 696,94	—	—	—
н27867 О	—	—	—	417 179,40	1 329 708,71	—		
н27868 О	—	—	—	417 172,83	1 329 713,52	—		
н27869 О	—	—	—	417 163,75	1 329 702,09	—		
н27866 О	—	—	—	417 170,78	1 329 696,94	—		

2. Сведения о характеристиках объекта недвижимости с кадастровым номером 13:22:0114002:2542 :

№ п/п	Наименование характеристики	Значение характеристики
1	2	3
1.	Вид объекта недвижимости	Здание
2.	Ранее присвоенный государственный учетный номер (инвентарный) здания, сооружения, объекта незавершенного строительства	—
3.	Кадастровый номер земельного участка (земельных участков), в границах которого (которых) расположены здание, сооружение, объект незавершенного строительства	13:22:0114002:556
4.	Уникальный учетный номер кадастрового квартала, в границах которого расположены здание, сооружение, объект незавершенного строительства	13:22:0114002

1	2	3
5.	Адрес здания, сооружения, объекта незавершенного строительства	—
5.1.	Сведения о местоположении здания, сооружения, объекта незавершенного строительства (при отсутствии адреса) в структурированном в соответствии с федеральной информационной адресной системой виде	Российская Федерация, Республика Мордовия, Чамзинский р-н, Чамзинка рп, Почтовая ул, д 9
5.2.	Дополнительные сведения о местоположении	—
6.	Иные сведения	—

3. Пояснения к сведениям об объекте недвижимости с кадастровым номером 13:22:0114002:2542 :

1.	—
----	---

1. Сведения о характерных точках контура объекта недвижимости с кадастровым номером 13:22:0114002:2529 :

Система координат	—	Зона №	—
-------------------	---	--------	---

Обозначение характерных точек границ	Содержатся в Едином государственном реестре недвижимости			Определены в ходе выполнения комплексных кадастровых работ			Метод определения координат	Формулы, примененные для расчета средней квадратической погрешности определения координат характерных точек (Mt), м, с подставленными в такие формулы значениями и итоговые (вычисленные) значения Mt, м
	координаты, м		Радиус, м	координаты, м		Радиус, м		
	X	Y	R	X	Y	R		
1	2	3	4	5	6	7	8	9
6079/н6 079О	417 196,75	1 329 724,63	—	417 196,83	1 329 725,86	—	—	—
6080/н6 080О	417 199,09	1 329 727,88	—	417 199,73	1 329 729,10	—		
6081/н6 081О	417 195,88	1 329 730,25	—	417 196,67	1 329 731,90	—		
6082/н6 082О	417 193,53	1 329 727,00	—	417 193,76	1 329 728,66	—		
6079/н6 079О	417 196,75	1 329 724,63	—	417 196,83	1 329 725,86	—		

2. Сведения о характеристиках объекта недвижимости с кадастровым номером 13:22:0114002:2529 :

№ п/п	Наименование характеристики	Значение характеристики
1	2	3
1.	Вид объекта недвижимости	Здание

1	2	3
2.	Ранее присвоенный государственный учетный номер (инвентарный) здания, сооружения, объекта незавершенного строительства	—
3.	Кадастровый номер земельного участка (земельных участков), в границах которого (которых) расположены здание, сооружение, объект незавершенного строительства	13:22:0114002:626
4.	Уникальный учетный номер кадастрового квартала, в границах которого расположены здание, сооружение, объект незавершенного строительства	13:22:0114002
5.	Адрес здания, сооружения, объекта незавершенного строительства	—
5.1.	Сведения о местоположении здания, сооружения, объекта незавершенного строительства (при отсутствии адреса) в структурированном в соответствии с федеральной информационной адресной системой виде	Российская Федерация, Республика Мордовия, Чамзинский р-н, Чамзинка рп, Почтовая ул, д бн1
5.2.	Дополнительные сведения о местоположении	—
6.	Иные сведения	—

3. Пояснения к сведениям об объекте недвижимости с кадастровым номером 13:22:0114002:2529 :

1.	—
----	---

1. Сведения о характерных точках контура объекта недвижимости с кадастровым номером 13:22:0114002:2535 :

Система координат — Зона № —

Обозначение характерных точек границ	Содержатся в Едином государственном реестре недвижимости			Определены в ходе выполнения комплексных кадастровых работ			Метод определения координат	Формулы, примененные для расчета средней квадратической погрешности определения координат характерных точек (Mt), м, с подставленными в такие формулы значениями и итоговые (вычисленные) значения Mt, м
	координаты, м		Радиус, м	координаты, м		Радиус, м		
	X	Y	R	X	Y	R		
1	2	3	4	5	6	7	8	9
н27870 О	—	—	—	417 095,11	1 329 753,91	—	—	—
н27871 О	—	—	—	417 094,10	1 329 752,33	—		
н27872 О	—	—	—	417 095,22	1 329 751,61	—		

1	2	3	4	5	6	7	8	9
Н27873 О	—	—	—	417 094,25	1 329 750,10	—		
Н27874 О	—	—	—	417 093,45	1 329 750,61	—		
Н27875 О	—	—	—	417 092,89	1 329 749,73	—		
Н27876 О	—	—	—	417 092,25	1 329 750,13	—		
Н27877 О	—	—	—	417 090,51	1 329 747,35	—		
Н27878 О	—	—	—	417 091,23	1 329 746,90	—		
Н27879 О	—	—	—	417 082,83	1 329 734,73	—		
Н27880 О	—	—	—	417 085,40	1 329 732,96	—		
Н27881 О	—	—	—	417 084,73	1 329 731,99	—	—	—
Н27882 О	—	—	—	417 092,28	1 329 726,78	—		
Н27883 О	—	—	—	417 095,22	1 329 731,04	—		
Н27884 О	—	—	—	417 096,26	1 329 730,32	—		
Н27885 О	—	—	—	417 098,10	1 329 732,98	—		
Н27886 О	—	—	—	417 098,85	1 329 732,46	—		
Н27887 О	—	—	—	417 101,02	1 329 735,58	—		
Н27888 О	—	—	—	417 100,23	1 329 736,13	—		
Н27889 О	—	—	—	417 102,09	1 329 738,81	—		

1	2	3	4	5	6	7	8	9
Н27890 О	—	—	—	417 101,47	1 329 739,24	—		
Н27891 О	—	—	—	417 107,22	1 329 747,53	—		
Н27892 О	—	—	—	417 114,10	1 329 742,76	—		
Н27893 О	—	—	—	417 121,88	1 329 753,36	—		
Н27894 О	—	—	—	417 106,49	1 329 764,65	—		
Н27895 О	—	—	—	417 105,00	1 329 762,62	—		
Н27896 О	—	—	—	417 102,06	1 329 764,77	—		
Н27897 О	—	—	—	417 101,65	1 329 764,13	—		
Н27898 О	—	—	—	417 098,70	1 329 766,42	—	—	—
Н27899 О	—	—	—	417 099,30	1 329 767,19	—		
Н27900 О	—	—	—	417 096,66	1 329 769,25	—		
Н27901 О	—	—	—	417 097,08	1 329 769,78	—		
Н27902 О	—	—	—	417 094,47	1 329 771,85	—		
Н27903 О	—	—	—	417 094,83	1 329 772,30	—		
Н27904 О	—	—	—	417 092,21	1 329 774,13	—		
Н27905 О	—	—	—	417 091,89	1 329 773,67	—		
Н27906 О	—	—	—	417 089,27	1 329 775,49	—		

1	2	3	4	5	6	7	8	9
н27907 О	—	—	—	417 088,77	1 329 774,77	—	—	—
н27908 О	—	—	—	417 086,19	1 329 776,56	—		
н27909 О	—	—	—	417 085,79	1 329 775,98	—		
н27910 О	—	—	—	417 084,18	1 329 777,09	—		
н27911 О	—	—	—	417 080,75	1 329 772,12	—		
н27912 О	—	—	—	417 080,03	1 329 772,61	—		
н27913 О	—	—	—	417 077,53	1 329 768,94	—		
н27914 О	—	—	—	417 078,74	1 329 768,12	—		
н27915 О	—	—	—	417 077,92	1 329 766,91	—		
н27916 О	—	—	—	417 092,62	1 329 756,25	—		
н27917 О	—	—	—	417 092,25	1 329 755,73	—		
н27870 О	—	—	—	417 095,11	1 329 753,91	—		

2. Сведения о характеристиках объекта недвижимости с кадастровым номером 13:22:0114002:2535 :

№ п/п	Наименование характеристики	Значение характеристики
1	2	3
1.	Вид объекта недвижимости	Здание
2.	Ранее присвоенный государственный учетный номер (инвентарный) здания, сооружения, объекта незавершенного строительства	—
3.	Кадастровый номер земельного участка (земельных участков), в границах которого (которых) расположены здание, сооружение, объект незавершенного строительства	13:22:0114002:552

1	2	3
4.	Уникальный учетный номер кадастрового квартала, в границах которого расположены здание, сооружение, объект незавершенного строительства	13:22:0114002
5.	Адрес здания, сооружения, объекта незавершенного строительства	—
5.1.	Сведения о местоположении здания, сооружения, объекта незавершенного строительства (при отсутствии адреса) в структурированном в соответствии с федеральной информационной адресной системой виде	Российская Федерация, Республика Мордовия, Чамзинский р-н, Чамзинка рп, Почтовая ул, д 3
5.2.	Дополнительные сведения о местоположении	—
6.	Иные сведения	—

3. Пояснения к сведениям об объекте недвижимости с кадастровым номером 13:22:0114002:2535 :

1. —

1. Сведения о характерных точках контура объекта недвижимости с кадастровым номером 13:22:0114002:2543 :

Система координат — Зона № —

Обозначение характерных точек границ	Содержатся в Едином государственном реестре недвижимости			Определены в ходе выполнения комплексных кадастровых работ			Метод определения координат	Формулы, примененные для расчета средней квадратической погрешности определения координат характерных точек (Mt), м, с подставленными в такие формулы значениями и итоговые (вычисленные) значения Mt, м
	координаты, м		Радиус, м	координаты, м		Радиус, м		
	X	Y	R	X	Y	R		
1	2	3	4	5	6	7	8	9
н16410	—	—	—	417 164,69	1 329 799,38	—	—	—
н16400	—	—	—	417 170,25	1 329 795,75	—		
н27918 О	—	—	—	417 173,67	1 329 801,50	—		
н16840	—	—	—	417 168,16	1 329 805,13	—		
н16410	—	—	—	417 164,69	1 329 799,38	—		

2. Сведения о характеристиках объекта недвижимости с кадастровым номером 13:22:0114002:2543 :

№ п/п	Наименование характеристики	Значение характеристики
1	2	3
1.	Вид объекта недвижимости	Здание

1	2	3
2.	Ранее присвоенный государственный учетный номер (инвентарный) здания, сооружения, объекта незавершенного строительства	—
3.	Кадастровый номер земельного участка (земельных участков), в границах которого (которых) расположены здание, сооружение, объект незавершенного строительства	13:22:0114002:2039
4.	Уникальный учетный номер кадастрового квартала, в границах которого расположены здание, сооружение, объект незавершенного строительства	13:22:0114002
5.	Адрес здания, сооружения, объекта незавершенного строительства	—
5.1.	Сведения о местоположении здания, сооружения, объекта незавершенного строительства (при отсутствии адреса) в структурированном в соответствии с федеральной информационной адресной системой виде	Российская Федерация, Республика Мордовия, Чамзинский р-н, Чамзинка рп, Почтовая ул, д бн
5.2.	Дополнительные сведения о местоположении	—
6.	Иные сведения	—

3. Пояснения к сведениям об объекте недвижимости с кадастровым номером 13:22:0114002:2543 :

1. —

1. Сведения о характерных точках контура объекта недвижимости с кадастровым номером 13:22:0114002:5836 :

Система координат — Зона № —

Обозначение характерных точек границ	Содержатся в Едином государственном реестре недвижимости			Определены в ходе выполнения комплексных кадастровых работ			Метод определения координат	Формулы, примененные для расчета средней квадратической погрешности определения координат характерных точек (Mt), м, с подставленными в такие формулы значениями и итоговые (вычисленные) значения Mt, м
	координаты, м		Радиус, м	координаты, м		Радиус, м		
	X	Y	R	X	Y	R		
1	2	3	4	5	6	7	8	9
н16380	—	—	—	417 160,35	1 329 791,99	—	—	—
н27919 О	—	—	—	417 165,66	1 329 788,65	—		
н27920 О	—	—	—	417 170,08	1 329 795,68	—		

1	2	3	4	5	6	7	8	9
н27921 О	—	—	—	417 164,77	1 329 799,02	—	—	—
н16380	—	—	—	417 160,35	1 329 791,99	—		

2. Сведения о характеристиках объекта недвижимости с кадастровым номером 13:22:0114002:5836 :

№ п/п	Наименование характеристики	Значение характеристики
1	2	3
1.	Вид объекта недвижимости	Здание
2.	Ранее присвоенный государственный учетный номер (инвентарный) здания, сооружения, объекта незавершенного строительства	—
3.	Кадастровый номер земельного участка (земельных участков), в границах которого (которых) расположены здание, сооружение, объект незавершенного строительства	13:22:0114002:1252
4.	Уникальный учетный номер кадастрового квартала, в границах которого расположены здание, сооружение, объект незавершенного строительства	13:22:0114002
5.	Адрес здания, сооружения, объекта незавершенного строительства	—
5.1.	Сведения о местоположении здания, сооружения, объекта незавершенного строительства (при отсутствии адреса) в структурированном в соответствии с федеральной информационной адресной системой виде	Российская Федерация, Республика Мордовия, Чамзинский р-н, Чамзинка рп, Почтовая ул, д 2
5.2.	Дополнительные сведения о местоположении	—
6.	Иные сведения	—

3. Пояснения к сведениям об объекте недвижимости с кадастровым номером 13:22:0114002:5836 :

1.	—
----	---

1. Сведения о характерных точках контура объекта недвижимости с кадастровым номером 13:22:0114002:5608 :

Система координат _____ Зона № _____

Обозначение характерных точек границ	Содержатся в Едином государственном реестре недвижимости			Определены в ходе выполнения комплексных кадастровых работ			Метод определения координат	Формулы, примененные для расчета средней квадратической погрешности определения координат характерных точек (Mt), м, с подставленными в такие формулы значениями и итоговые (вычисленные) значения Mt, м
	координаты, м		Радиус, м	координаты, м		Радиус, м		
	X	Y	R	X	Y	R		
1	2	3	4	5	6	7	8	9
н27922 О	—	—	—	417 123,52	1 329 753,29	—	—	—
н19110	—	—	—	417 113,60	1 329 739,77	—		
н27923 О	—	—	—	417 122,62	1 329 733,20	—		
н27924 О	—	—	—	417 130,84	1 329 744,49	—		
н27925 О	—	—	—	417 123,52	1 329 749,82	—		
н27926 О	—	—	—	417 125,17	1 329 752,08	—		
н27922 О	—	—	—	417 123,52	1 329 753,29	—		

2. Сведения о характеристиках объекта недвижимости с кадастровым номером 13:22:0114002:5608 :

№ п/п	Наименование характеристики	Значение характеристики
1	2	3
1.	Вид объекта недвижимости	Здание
2.	Ранее присвоенный государственный учетный номер (инвентарный) здания, сооружения, объекта незавершенного строительства	—
3.	Кадастровый номер земельного участка (земельных участков), в границах которого (которых) расположены здание, сооружение, объект незавершенного строительства	13:22:0114002:138
4.	Уникальный учетный номер кадастрового квартала, в границах которого расположены здание, сооружение, объект незавершенного строительства	13:22:0114002

1	2	3
5.	Адрес здания, сооружения, объекта незавершенного строительства	—
5.1.	Сведения о местоположении здания, сооружения, объекта незавершенного строительства (при отсутствии адреса) в структурированном в соответствии с федеральной информационной адресной системой виде	Российская Федерация, Республика Мордовия, Чамзинский р-н, Чамзинка рп, Почтовая ул, д 5
5.2.	Дополнительные сведения о местоположении	—
6.	Иные сведения	—

3. Пояснения к сведениям об объекте недвижимости с кадастровым номером 13:22:0114002:5608 :

1.	—
----	---

1. Сведения о характерных точках контура объекта недвижимости с кадастровым номером 13:22:0114002:2531 :

Система координат	—	Зона №	—
-------------------	---	--------	---

Обозначение характерных точек границ	Содержатся в Едином государственном реестре недвижимости			Определены в ходе выполнения комплексных кадастровых работ			Метод определения координат	Формулы, примененные для расчета средней квадратической погрешности определения координат характерных точек (Mt), м, с подставленными в такие формулы значениями и итоговые (вычисленные) значения Mt, м
	координаты, м		Радиус, м	координаты, м		Радиус, м		
	X	Y	R	X	Y	R		
1	2	3	4	5	6	7	8	9
н27933 О	—	—	—	417 053,37	1 329 801,60	—	—	—
н27934 О	—	—	—	417 047,20	1 329 792,20	—		
н27935 О	—	—	—	417 066,77	1 329 779,30	—		
н27936 О	—	—	—	417 072,98	1 329 788,73	—		
н27933 О	—	—	—	417 053,37	1 329 801,60	—		

2. Сведения о характеристиках объекта недвижимости с кадастровым номером 13:22:0114002:2531 :

№ п/п	Наименование характеристики	Значение характеристики
1	2	3
1.	Вид объекта недвижимости	Здание

1	2	3
2.	Ранее присвоенный государственный учетный номер (инвентарный) здания, сооружения, объекта незавершенного строительства	—
3.	Кадастровый номер земельного участка (земельных участков), в границах которого (которых) расположены здание, сооружение, объект незавершенного строительства	13:22:0114002:551
4.	Уникальный учетный номер кадастрового квартала, в границах которого расположены здание, сооружение, объект незавершенного строительства	13:22:0114002
5.	Адрес здания, сооружения, объекта незавершенного строительства	—
5.1.	Сведения о местоположении здания, сооружения, объекта незавершенного строительства (при отсутствии адреса) в структурированном в соответствии с федеральной информационной адресной системой виде	Российская Федерация, Республика Мордовия, Чамзинский р-н, Чамзинка рп, Почтовая ул, д 1
5.2.	Дополнительные сведения о местоположении	—
6.	Иные сведения	—

3. Пояснения к сведениям об объекте недвижимости с кадастровым номером 13:22:0114002:2531 :

1.	—
----	---

1. Сведения о характерных точках контура объекта недвижимости с кадастровым номером 13:22:0114002:2523 :

Система координат		—		Зона №			—	
Обозначение характерных точек границ	Содержатся в Едином государственном реестре недвижимости			Определены в ходе выполнения комплексных кадастровых работ			Метод определения координат	Формулы, примененные для расчета средней квадратической погрешности определения координат характерных точек (Mt), м, с подставленными в такие формулы значениями и итоговые (вычисленные) значения Mt, м
	координаты, м		Радиус, м	координаты, м		Радиус, м		
	X	Y	R	X	Y	R		
1	2	3	4	5	6	7	8	9
н27937 О	—	—	—	417 150,45	1 329 827,54	—	—	—
н27938 О	—	—	—	417 166,75	1 329 816,71	—		
н27939 О	—	—	—	417 168,52	1 329 819,37	—		

1	2	3	4	5	6	7	8	9
н27940 О	—	—	—	417 170,44	1 329 818,10	—	—	—
н27941 О	—	—	—	417 175,83	1 329 826,75	—		
н27942 О	—	—	—	417 157,66	1 329 838,40	—		
н27937 О	—	—	—	417 150,45	1 329 827,54	—		

2. Сведения о характеристиках объекта недвижимости с кадастровым номером 13:22:0114002:2523 :

№ п/п	Наименование характеристики	Значение характеристики
1	2	3
1.	Вид объекта недвижимости	Здание
2.	Ранее присвоенный государственный учетный номер (инвентарный) здания, сооружения, объекта незавершенного строительства	—
3.	Кадастровый номер земельного участка (земельных участков), в границах которого (которых) расположены здание, сооружение, объект незавершенного строительства	13:22:0114002:1256
4.	Уникальный учетный номер кадастрового квартала, в границах которого расположены здание, сооружение, объект незавершенного строительства	13:22:0114002
5.	Адрес здания, сооружения, объекта незавершенного строительства	—
5.1.	Сведения о местоположении здания, сооружения, объекта незавершенного строительства (при отсутствии адреса) в структурированном в соответствии с федеральной информационной адресной системой виде	Российская Федерация, Республика Мордовия, Чамзинский р-н, Чамзинка рп, Почтовая ул, д 2А
5.2.	Дополнительные сведения о местоположении	—
6.	Иные сведения	—

3. Пояснения к сведениям об объекте недвижимости с кадастровым номером 13:22:0114002:2523 :

1.	—
----	---

1. Сведения о характерных точках контура объекта недвижимости с кадастровым номером 13:22:0114002:2524 :

Система координат —

Зона № —

Обозначение характерных точек границ	Содержатся в Едином государственном реестре недвижимости			Определены в ходе выполнения комплексных кадастровых работ			Метод определения координат	Формулы, примененные для расчета средней квадратической погрешности определения координат характерных точек (Mt), м, с подставленными в такие формулы значениями и итоговые (вычисленные) значения Mt, м
	координаты, м		Радиус, м	координаты, м		Радиус, м		
	X	Y	R	X	Y	R		
1	2	3	4	5	6	7	8	9
н27943 О	—	—	—	417 120,73	1 329 810,05	—	—	—
н27944 О	—	—	—	417 113,41	1 329 799,83	—		
н27945 О	—	—	—	417 121,26	1 329 794,22	—		
н27946 О	—	—	—	417 120,15	1 329 792,67	—		
н27947 О	—	—	—	417 129,00	1 329 785,96	—		
н27948 О	—	—	—	417 130,13	1 329 787,45	—		
н27949 О	—	—	—	417 137,52	1 329 781,44	—		
н27950 О	—	—	—	417 145,01	1 329 791,58	—		
н27943 О	—	—	—	417 120,73	1 329 810,05	—		

2. Сведения о характеристиках объекта недвижимости с кадастровым номером 13:22:0114002:2524 :

№ п/п	Наименование характеристики	Значение характеристики
1	2	3
1.	Вид объекта недвижимости	Здание
2.	Ранее присвоенный государственный учетный номер (инвентарный) здания, сооружения, объекта незавершенного строительства	—

1	2	3
3.	Кадастровый номер земельного участка (земельных участков), в границах которого (которых) расположены здание, сооружение, объект незавершенного строительства	13:22:0114002:6454, 13:22:0114002:6455
4.	Уникальный учетный номер кадастрового квартала, в границах которого расположены здание, сооружение, объект незавершенного строительства	13:22:0114002
5.	Адрес здания, сооружения, объекта незавершенного строительства	—
5.1.	Сведения о местоположении здания, сооружения, объекта незавершенного строительства (при отсутствии адреса) в структурированном в соответствии с федеральной информационной адресной системой виде	Российская Федерация, Республика Мордовия, Чамзинский р-н, Чамзинка рп, Почтовая ул, д 4
5.2.	Дополнительные сведения о местоположении	—
6.	Иные сведения	—

3. Пояснения к сведениям об объекте недвижимости с кадастровым номером 13:22:0114002:2524 :

1.	—
----	---

1. Сведения о характерных точках контура объекта недвижимости с кадастровым номером 13:22:0114002:2525 :

Система координат — Зона № —

Обозначение характерных точек границ	Содержатся в Едином государственном реестре недвижимости			Определены в ходе выполнения комплексных кадастровых работ			Метод определения координат	Формулы, примененные для расчета средней квадратической погрешности определения координат характерных точек (Mt), м, с подставленными в такие формулы значениями и итоговые (вычисленные) значения Mt, м
	координаты, м		Радиус, м	координаты, м		Радиус, м		
	X	Y	R	X	Y	R		
1	2	3	4	5	6	7	8	9
н27951 О	—	—	—	417 120,22	1 329 829,58	—	—	—
н27952 О	—	—	—	417 128,70	1 329 823,83	—		
н27953 О	—	—	—	417 135,06	1 329 834,08	—		
н27954 О	—	—	—	417 126,97	1 329 839,54	—		

1	2	3	4	5	6	7	8	9
н27951 О	—	—	—	417 120,22	1 329 829,58	—	—	—

2. Сведения о характеристиках объекта недвижимости с кадастровым номером 13:22:0114002:2525 :

№ п/п	Наименование характеристики	Значение характеристики
1	2	3
1.	Вид объекта недвижимости	Здание
2.	Ранее присвоенный государственный учетный номер (инвентарный) здания, сооружения, объекта незавершенного строительства	—
3.	Кадастровый номер земельного участка (земельных участков), в границах которого (которых) расположены здание, сооружение, объект незавершенного строительства	13:22:0114002:1253
4.	Уникальный учетный номер кадастрового квартала, в границах которого расположены здание, сооружение, объект незавершенного строительства	13:22:0114002
5.	Адрес здания, сооружения, объекта незавершенного строительства	—
5.1.	Сведения о местоположении здания, сооружения, объекта незавершенного строительства (при отсутствии адреса) в структурированном в соответствии с федеральной информационной адресной системой виде	Российская Федерация, Республика Мордовия, Чамзинский р-н, Чамзинка рп, Почтовая ул, д 2
5.2.	Дополнительные сведения о местоположении	—
6.	Иные сведения	—

3. Пояснения к сведениям об объекте недвижимости с кадастровым номером 13:22:0114002:2525 :

1.	—
----	---

1. Сведения о характерных точках контура объекта недвижимости с кадастровым номером 13:22:0114002:5570 :

Система координат <u>—</u>						Зона № <u>—</u>		
Обозначение характерных точек границ	Содержатся в Едином государственном реестре недвижимости			Определены в ходе выполнения комплексных кадастровых работ			Метод определения координат	Формулы, примененные для расчета средней квадратической погрешности определения координат характерных точек (Mt), м, с подставленными в такие формулы значениями и итоговые (вычисленные) значения Mt, м
	координаты, м		Радиус, м	координаты, м		Радиус, м		
	X	Y	R	X	Y	R		

1	2	3	4	5	6	7	8	9
н27960 О	—	—	—	417 178,32	1 329 768,58	—	—	—
н27961 О	—	—	—	417 170,68	1 329 758,47	—		
н27962 О	—	—	—	417 193,66	1 329 741,10	—		
н27963 О	—	—	—	417 195,66	1 329 743,75	—		
н27964 О	—	—	—	417 203,72	1 329 737,67	—		
н27965 О	—	—	—	417 209,37	1 329 745,16	—		
н27960 О	—	—	—	417 178,32	1 329 768,58	—		

2. Сведения о характеристиках объекта недвижимости с кадастровым номером 13:22:0114002:5570 :

№ п/п	Наименование характеристики	Значение характеристики
1	2	3
1.	Вид объекта недвижимости	Здание
2.	Ранее присвоенный государственный учетный номер (инвентарный) здания, сооружения, объекта незавершенного строительства	—
3.	Кадастровый номер земельного участка (земельных участков), в границах которого (которых) расположены здание, сооружение, объект незавершенного строительства	13:22:0114002:162
4.	Уникальный учетный номер кадастрового квартала, в границах которого расположены здание, сооружение, объект незавершенного строительства	13:22:0114002
5.	Адрес здания, сооружения, объекта незавершенного строительства	—
5.1.	Сведения о местоположении здания, сооружения, объекта незавершенного строительства (при отсутствии адреса) в структурированном в соответствии с федеральной информационной адресной системой виде	Российская Федерация, Республика Мордовия, Чамзинский р-н, Чамзинка рп, Почтовая ул, д 6А
5.2.	Дополнительные сведения о местоположении	—
6.	Иные сведения	—

3. Пояснения к сведениям об объекте недвижимости с кадастровым номером 13:22:0114002:5570 :

1. —

1. Сведения о характерных точках контура объекта недвижимости с кадастровым номером 13:22:0114002:2526 :

Система координат — Зона № —

Обозначение характерных точек границ	Содержатся в Едином государственном реестре недвижимости			Определены в ходе выполнения комплексных кадастровых работ			Метод определения координат	Формулы, примененные для расчета средней квадратической погрешности определения координат характерных точек (Mt), м, с подставленными в такие формулы значениями и итоговые (вычисленные) значения Mt, м
	координаты, м		Радиус, м	координаты, м		Радиус, м		
	X	Y	R	X	Y	R		
1	2	3	4	5	6	7	8	9
н27966 О	—	—	—	417 200,44	1 329 813,95	—	—	—
н27967 О	—	—	—	417 181,69	1 329 788,93	—		
н27968 О	—	—	—	417 220,75	1 329 759,66	—		
н27969 О	—	—	—	417 239,50	1 329 784,68	—		
н27966 О	—	—	—	417 200,44	1 329 813,95	—		

2. Сведения о характеристиках объекта недвижимости с кадастровым номером 13:22:0114002:2526 :

№ п/п	Наименование характеристики	Значение характеристики
1	2	3
1.	Вид объекта недвижимости	Здание
2.	Ранее присвоенный государственный учетный номер (инвентарный) здания, сооружения, объекта незавершенного строительства	—
3.	Кадастровый номер земельного участка (земельных участков), в границах которого (которых) расположены здание, сооружение, объект незавершенного строительства	13:22:0114002:554
4.	Уникальный учетный номер кадастрового квартала, в границах которого расположены здание, сооружение, объект незавершенного строительства	13:22:0114002

1	2	3
5.	Адрес здания, сооружения, объекта незавершенного строительства	—
5.1.	Сведения о местоположении здания, сооружения, объекта незавершенного строительства (при отсутствии адреса) в структурированном в соответствии с федеральной информационной адресной системой виде	Российская Федерация, Республика Мордовия, Чамзинский р-н, Чамзинка рп, Почтовая ул, д 6А
5.2.	Дополнительные сведения о местоположении	—
6.	Иные сведения	—

3. Пояснения к сведениям об объекте недвижимости с кадастровым номером 13:22:0114002:2526 :

1.	—
----	---

1. Сведения о характерных точках контура объекта недвижимости с кадастровым номером 13:22:0114002:5528 :

Система координат	—	Зона №	—
-------------------	---	--------	---

Обозначение характерных точек границ	Содержатся в Едином государственном реестре недвижимости			Определены в ходе выполнения комплексных кадастровых работ			Метод определения координат	Формулы, примененные для расчета средней квадратической погрешности определения координат характерных точек (Mt), м, с подставленными в такие формулы значениями и итоговые (вычисленные) значения Mt, м
	координаты, м		Радиус, м	координаты, м		Радиус, м		
	X	Y	R	X	Y	R		
1	2	3	4	5	6	7	8	9
н16330	—	—	—	417 097,22	1 329 844,50	—	—	—
н27970 О	—	—	—	417 092,72	1 329 837,65	—		
н27971 О	—	—	—	417 097,22	1 329 834,69	—		
н27972 О	—	—	—	417 095,44	1 329 831,99	—		
н27973 О	—	—	—	417 099,92	1 329 829,04	—		
н27974 О	—	—	—	417 101,71	1 329 831,75	—		
н27975 О	—	—	—	417 106,64	1 329 828,49	—		

1	2	3	4	5	6	7	8	9
н27976 О	—	—	—	417 113,63	1 329 839,06	—	—	—
н27977 О	—	—	—	417 096,35	1 329 850,48	—		
н27978 О	—	—	—	417 097,71	1 329 852,53	—		
н27979 О	—	—	—	417 090,44	1 329 857,35	—		
н16340	—	—	—	417 086,75	1 329 851,63	—		
н16330	—	—	—	417 097,22	1 329 844,50	—		

2. Сведения о характеристиках объекта недвижимости с кадастровым номером 13:22:0114002:5528 :

№ п/п	Наименование характеристики	Значение характеристики
1	2	3
1.	Вид объекта недвижимости	Здание
2.	Ранее присвоенный государственный учетный номер (инвентарный) здания, сооружения, объекта незавершенного строительства	—
3.	Кадастровый номер земельного участка (земельных участков), в границах которого (которых) расположены здание, сооружение, объект незавершенного строительства	13:22:0114002:1255
4.	Уникальный учетный номер кадастрового квартала, в границах которого расположены здание, сооружение, объект незавершенного строительства	13:22:0114002
5.	Адрес здания, сооружения, объекта незавершенного строительства	—
5.1.	Сведения о местоположении здания, сооружения, объекта незавершенного строительства (при отсутствии адреса) в структурированном в соответствии с федеральной информационной адресной системой виде	Российская Федерация, Республика Мордовия, Чамзинский р-н, Чамзинка рп, Почтовая ул, д 2
5.2.	Дополнительные сведения о местоположении	—
6.	Иные сведения	—

3. Пояснения к сведениям об объекте недвижимости с кадастровым номером 13:22:0114002:5528 :

1.	—
----	---

1. Сведения о характерных точках контура объекта недвижимости с кадастровым номером 13:22:0114002:5529 **:**

Система координат _____				Зона № _____				
Обозначение характерных точек границ	Содержатся в Едином государственном реестре недвижимости			Определены в ходе выполнения комплексных кадастровых работ			Метод определения координат	Формулы, примененные для расчета средней квадратической погрешности определения координат характерных точек (Mt), м, с подставленными в такие формулы значениями и итоговые (вычисленные) значения Mt, м
	координаты, м		Радиус, м	координаты, м		Радиус, м		
	X	Y	R	X	Y	R		
1	2	3	4	5	6	7	8	9
н1633О	—	—	—	417 097,22	1 329 844,50	—	—	—
н1634О	—	—	—	417 086,75	1 329 851,63	—		
н27980 О	—	—	—	417 074,64	1 329 833,84	—		
н27981 О	—	—	—	417 085,26	1 329 826,79	—		
н1633О	—	—	—	417 097,22	1 329 844,50	—		

2. Сведения о характеристиках объекта недвижимости с кадастровым номером 13:22:0114002:5529 **:**

№ п/п	Наименование характеристики	Значение характеристики
1	2	3
1.	Вид объекта недвижимости	Здание
2.	Ранее присвоенный государственный учетный номер (инвентарный) здания, сооружения, объекта незавершенного строительства	—
3.	Кадастровый номер земельного участка (земельных участков), в границах которого (которых) расположены здание, сооружение, объект незавершенного строительства	13:22:0114002:1251
4.	Уникальный учетный номер кадастрового квартала, в границах которого расположены здание, сооружение, объект незавершенного строительства	13:22:0114002

1	2	3
5.	Адрес здания, сооружения, объекта незавершенного строительства	—
5.1.	Сведения о местоположении здания, сооружения, объекта незавершенного строительства (при отсутствии адреса) в структурированном в соответствии с федеральной информационной адресной системой виде	Российская Федерация, Республика Мордовия, Чамзинский р-н, Чамзинка рп, Почтовая ул, д 2
5.2.	Дополнительные сведения о местоположении	—
6.	Иные сведения	—

3. Пояснения к сведениям об объекте недвижимости с кадастровым номером 13:22:0114002:5529 :

1.	—
----	---

1. Сведения о характерных точках контура объекта недвижимости с кадастровым номером 13:22:0114002:5769 :

Система координат	—	Зона №	—
-------------------	---	--------	---

Обозначение характерных точек границ	Содержатся в Едином государственном реестре недвижимости			Определены в ходе выполнения комплексных кадастровых работ			Метод определения координат	Формулы, примененные для расчета средней квадратической погрешности определения координат характерных точек (Mt), м, с подставленными в такие формулы значениями и итоговые (вычисленные) значения Mt, м
	координаты, м		Радиус, м	координаты, м		Радиус, м		
	X	Y	R	X	Y	R		
1	2	3	4	5	6	7	8	9
н27982 О	—	—	—	417 065,57	1 329 825,55	—	—	—
н27983 О	—	—	—	417 095,61	1 329 804,83	—		
н27984 О	—	—	—	417 102,49	1 329 814,81	—		
н27981 О	—	—	—	417 085,26	1 329 826,79	—		
н27980 О	—	—	—	417 074,64	1 329 833,84	—		
н27989 О	—	—	—	417 072,10	1 329 835,51	—		
н27982 О	—	—	—	417 065,57	1 329 825,55	—		

2. Сведения о характеристиках объекта недвижимости с кадастровым номером 13:22:0114002:5769 :

№ п/п	Наименование характеристики	Значение характеристики
1	2	3
1.	Вид объекта недвижимости	Здание
2.	Ранее присвоенный государственный учетный номер (инвентарный) здания, сооружения, объекта незавершенного строительства	—
3.	Кадастровый номер земельного участка (земельных участков), в границах которого (которых) расположены здание, сооружение, объект незавершенного строительства	13:22:0114002:1251
4.	Уникальный учетный номер кадастрового квартала, в границах которого расположены здание, сооружение, объект незавершенного строительства	13:22:0114002
5.	Адрес здания, сооружения, объекта незавершенного строительства	—
5.1.	Сведения о местоположении здания, сооружения, объекта незавершенного строительства (при отсутствии адреса) в структурированном в соответствии с федеральной информационной адресной системой виде	Российская Федерация, Республика Мордовия, Чамзинский р-н, Чамзинка рп, Почтовая ул, д 2
5.2.	Дополнительные сведения о местоположении	—
6.	Иные сведения	—

3. Пояснения к сведениям об объекте недвижимости с кадастровым номером 13:22:0114002:5769 :

1.	—
----	---

1. Сведения о характерных точках контура объекта недвижимости с кадастровым номером 13:22:0114002:2537 :

Система координат		Зона №						
—		—						
Обозначение характерных точек границ	Содержатся в Едином государственном реестре недвижимости			Определены в ходе выполнения комплексных кадастровых работ			Метод определения координат	Формулы, примененные для расчета средней квадратической погрешности определения координат характерных точек (Mt), м, с подставленными в такие формулы значениями и итоговые (вычисленные) значения Mt, м
	координаты, м		Радиус, м	координаты, м		Радиус, м		
	X	Y	R	X	Y	R		
1	2	3	4	5	6	7	8	9
н27990 О	—	—	—	417 146,43	1 329 814,85	—	—	—

1	2	3	4	5	6	7	8	9
н27991 О	—	—	—	417 150,13	1 329 812,47	—	—	—
н27992 О	—	—	—	417 152,96	1 329 816,86	—		
н27993 О	—	—	—	417 149,26	1 329 819,25	—		
н27990 О	—	—	—	417 146,43	1 329 814,85	—		

2. Сведения о характеристиках объекта недвижимости с кадастровым номером 13:22:0114002:2537 :

№ п/п	Наименование характеристики	Значение характеристики
1	2	3
1.	Вид объекта недвижимости	Здание
2.	Ранее присвоенный государственный учетный номер (инвентарный) здания, сооружения, объекта незавершенного строительства	—
3.	Кадастровый номер земельного участка (земельных участков), в границах которого (которых) расположены здание, сооружение, объект незавершенного строительства	13:22:0114002:1257
4.	Уникальный учетный номер кадастрового квартала, в границах которого расположены здание, сооружение, объект незавершенного строительства	13:22:0114002
5.	Адрес здания, сооружения, объекта незавершенного строительства	—
5.1.	Сведения о местоположении здания, сооружения, объекта незавершенного строительства (при отсутствии адреса) в структурированном в соответствии с федеральной информационной адресной системой виде	Российская Федерация, Республика Мордовия, Чамзинский р-н, Чамзинка рп, Почтовая ул, д 2
5.2.	Дополнительные сведения о местоположении	—
6.	Иные сведения	—

3. Пояснения к сведениям об объекте недвижимости с кадастровым номером 13:22:0114002:2537 :

1.	—
----	---

1. Сведения о характерных точках контура объекта недвижимости с кадастровым номером 13:22:0114002:2757 :

Система координат _____							Зона № _____	
Обозначение характерных точек границ	Содержатся в Едином государственном реестре недвижимости			Определены в ходе выполнения комплексных кадастровых работ			Метод определения координат	Формулы, примененные для расчета средней квадратической погрешности определения координат характерных точек (Mt), м, с подставленными в такие формулы значениями и итоговые (вычисленные) значения Mt, м
	координаты, м		Радиус, м	координаты, м		Радиус, м		
	X	Y	R	X	Y	R		
1	2	3	4	5	6	7	8	9
н27994 О	—	—	—	417 085,31	1 329 574,70	—	—	—
н27995 О	—	—	—	417 095,90	1 329 568,00	—		
н27996 О	—	—	—	417 124,39	1 329 612,51	—		
н27997 О	—	—	—	417 113,60	1 329 619,42	—		
н27994 О	—	—	—	417 085,31	1 329 574,70	—		

2. Сведения о характеристиках объекта недвижимости с кадастровым номером 13:22:0114002:2757 :

№ п/п	Наименование характеристики	Значение характеристики
1	2	3
1.	Вид объекта недвижимости	Здание
2.	Ранее присвоенный государственный учетный номер (инвентарный) здания, сооружения, объекта незавершенного строительства	—
3.	Кадастровый номер земельного участка (земельных участков), в границах которого (которых) расположены здание, сооружение, объект незавершенного строительства	13:22:0114002:45
4.	Уникальный учетный номер кадастрового квартала, в границах которого расположены здание, сооружение, объект незавершенного строительства	13:22:0114002

1	2	3
5.	Адрес здания, сооружения, объекта незавершенного строительства	—
5.1.	Сведения о местоположении здания, сооружения, объекта незавершенного строительства (при отсутствии адреса) в структурированном в соответствии с федеральной информационной адресной системой виде	Российская Федерация, Республика Мордовия, Чамзинский р-н, Чамзинка рп, Горячкина ул, д 7А
5.2.	Дополнительные сведения о местоположении	—
6.	Иные сведения	—

3. Пояснения к сведениям об объекте недвижимости с кадастровым номером 13:22:0114002:2757 :

1.	—
----	---

1. Сведения о характерных точках контура объекта недвижимости с кадастровым номером 13:22:0114002:2450 :

Система координат	—	Зона №	—
-------------------	---	--------	---

Обозначение характерных точек границ	Содержатся в Едином государственном реестре недвижимости			Определены в ходе выполнения комплексных кадастровых работ			Метод определения координат	Формулы, примененные для расчета средней квадратической погрешности определения координат характерных точек (Mt), м, с подставленными в такие формулы значениями и итоговые (вычисленные) значения Mt, м
	координаты, м		Радиус, м	координаты, м		Радиус, м		
	X	Y	R	X	Y	R		
1	2	3	4	5	6	7	8	9
н28010 О	—	—	—	417 099,02	1 329 693,12	—	—	—
н28011 О	—	—	—	417 104,34	1 329 701,77	—		
н28012 О	—	—	—	417 081,62	1 329 715,74	—		
н28013 О	—	—	—	417 076,30	1 329 707,09	—		
н28010 О	—	—	—	417 099,02	1 329 693,12	—		

2. Сведения о характеристиках объекта недвижимости с кадастровым номером 13:22:0114002:2450 :

№ п/п	Наименование характеристики	Значение характеристики
1	2	3
1.	Вид объекта недвижимости	Здание

1	2	3
2.	Ранее присвоенный государственный учетный номер (инвентарный) здания, сооружения, объекта незавершенного строительства	—
3.	Кадастровый номер земельного участка (земельных участков), в границах которого (которых) расположены здание, сооружение, объект незавершенного строительства	13:22:0114002:561
4.	Уникальный учетный номер кадастрового квартала, в границах которого расположены здание, сооружение, объект незавершенного строительства	13:22:0114002
5.	Адрес здания, сооружения, объекта незавершенного строительства	—
5.1.	Сведения о местоположении здания, сооружения, объекта незавершенного строительства (при отсутствии адреса) в структурированном в соответствии с федеральной информационной адресной системой виде	Российская Федерация, Республика Мордовия, Чамзинский р-н, Чамзинка рп, Московская ул, д 3
5.2.	Дополнительные сведения о местоположении	—
6.	Иные сведения	—

3. Пояснения к сведениям об объекте недвижимости с кадастровым номером 13:22:0114002:2450 :

1.	—
----	---

1. Сведения о характерных точках контура объекта недвижимости с кадастровым номером 13:22:0114002:2451 :

Система координат — Зона № —

Обозначение характерных точек границ	Содержатся в Едином государственном реестре недвижимости			Определены в ходе выполнения комплексных кадастровых работ			Метод определения координат	Формулы, примененные для расчета средней квадратической погрешности определения координат характерных точек (Mt), м, с подставленными в такие формулы значениями и итоговые (вычисленные) значения Mt, м
	координаты, м		Радиус, м	координаты, м		Радиус, м		
	X	Y	R	X	Y	R		
1	2	3	4	5	6	7	8	9
н28035 О	—	—	—	417 059,89	1 329 686,09	—	—	—
н28036 О	—	—	—	417 065,22	1 329 694,81	—		
н28037 О	—	—	—	417 042,08	1 329 708,95	—		

1	2	3	4	5	6	7	8	9
н28038 О	—	—	—	417 036,75	1 329 700,23	—	—	—
н28039 О	—	—	—	417 042,62	1 329 696,65	—		
н28040 О	—	—	—	417 042,22	1 329 695,98	—		
н28041 О	—	—	—	417 044,98	1 329 694,33	—		
н28042 О	—	—	—	417 045,36	1 329 694,97	—		
н28043 О	—	—	—	417 051,44	1 329 691,25	—		
н28044 О	—	—	—	417 051,06	1 329 690,64	—		
н28045 О	—	—	—	417 053,57	1 329 689,07	—		
н28046 О	—	—	—	417 053,97	1 329 689,71	—		
н28035 О	—	—	—	417 059,89	1 329 686,09	—		

2. Сведения о характеристиках объекта недвижимости с кадастровым номером 13:22:0114002:2451 :

№ п/п	Наименование характеристики	Значение характеристики
1	2	3
1.	Вид объекта недвижимости	Здание
2.	Ранее присвоенный государственный учетный номер (инвентарный) здания, сооружения, объекта незавершенного строительства	—
3.	Кадастровый номер земельного участка (земельных участков), в границах которого (которых) расположены здание, сооружение, объект незавершенного строительства	13:22:0114002:564
4.	Уникальный учетный номер кадастрового квартала, в границах которого расположены здание, сооружение, объект незавершенного строительства	13:22:0114002

1	2	3
5.	Адрес здания, сооружения, объекта незавершенного строительства	—
5.1.	Сведения о местоположении здания, сооружения, объекта незавершенного строительства (при отсутствии адреса) в структурированном в соответствии с федеральной информационной адресной системой виде	Российская Федерация, Республика Мордовия, Чамзинский р-н, Чамзинка рп, Московская ул, д 6
5.2.	Дополнительные сведения о местоположении	—
6.	Иные сведения	—

3. Пояснения к сведениям об объекте недвижимости с кадастровым номером 13:22:0114002:2451 :

1.	—
----	---

1. Сведения о характерных точках контура объекта недвижимости с кадастровым номером 13:22:0114002:2452 :

Система координат	—	Зона №	—
-------------------	---	--------	---

Обозначение характерных точек границ	Содержатся в Едином государственном реестре недвижимости			Определены в ходе выполнения комплексных кадастровых работ			Метод определения координат	Формулы, примененные для расчета средней квадратической погрешности определения координат характерных точек (Mt), м, с подставленными в такие формулы значениями и итоговые (вычисленные) значения Mt, м
	координаты, м		Радиус, м	координаты, м		Радиус, м		
	X	Y	R	X	Y	R		
1	2	3	4	5	6	7	8	9
н27998 О	—	—	—	417 117,46	1 329 651,88	—	—	—
н27999 О	—	—	—	417 112,05	1 329 643,14	—		
н28000 О	—	—	—	417 134,38	1 329 629,32	—		
н28001 О	—	—	—	417 139,79	1 329 638,06	—		
н27998 О	—	—	—	417 117,46	1 329 651,88	—		

2. Сведения о характеристиках объекта недвижимости с кадастровым номером 13:22:0114002:2452 :

№ п/п	Наименование характеристики	Значение характеристики
1	2	3
1.	Вид объекта недвижимости	Здание

1	2	3
2.	Ранее присвоенный государственный учетный номер (инвентарный) здания, сооружения, объекта незавершенного строительства	—
3.	Кадастровый номер земельного участка (земельных участков), в границах которого (которых) расположены здание, сооружение, объект незавершенного строительства	13:22:0114002:559
4.	Уникальный учетный номер кадастрового квартала, в границах которого расположены здание, сооружение, объект незавершенного строительства	13:22:0114002
5.	Адрес здания, сооружения, объекта незавершенного строительства	—
5.1.	Сведения о местоположении здания, сооружения, объекта незавершенного строительства (при отсутствии адреса) в структурированном в соответствии с федеральной информационной адресной системой виде	Российская Федерация, Республика Мордовия, Чамзинский р-н, Чамзинка рп, Московская ул, д 1
5.2.	Дополнительные сведения о местоположении	—
6.	Иные сведения	—

3. Пояснения к сведениям об объекте недвижимости с кадастровым номером 13:22:0114002:2452 :

1.	—
----	---

1. Сведения о характерных точках контура объекта недвижимости с кадастровым номером 13:22:0114002:2454 :

Система координат — Зона № —

Обозначение характерных точек границ	Содержатся в Едином государственном реестре недвижимости			Определены в ходе выполнения комплексных кадастровых работ			Метод определения координат	Формулы, примененные для расчета средней квадратической погрешности определения координат характерных точек (Mt), м, с подставленными в такие формулы значениями и итоговые (вычисленные) значения Mt, м
	координаты, м		Радиус, м	координаты, м		Радиус, м		
	X	Y	R	X	Y	R		
1	2	3	4	5	6	7	8	9
н28014 О	—	—	—	417 077,77	1 329 606,79	—	—	—
н28015 О	—	—	—	417 082,71	1 329 615,52	—		
н28016 О	—	—	—	417 059,64	1 329 629,42	—		

1	2	3	4	5	6	7	8	9
н28017 О	—	—	—	417 054,49	1 329 620,57	—	—	—
н28014 О	—	—	—	417 077,77	1 329 606,79	—		

2. Сведения о характеристиках объекта недвижимости с кадастровым номером 13:22:0114002:2454 :

№ п/п	Наименование характеристики	Значение характеристики
1	2	3
1.	Вид объекта недвижимости	Здание
2.	Ранее присвоенный государственный учетный номер (инвентарный) здания, сооружения, объекта незавершенного строительства	—
3.	Кадастровый номер земельного участка (земельных участков), в границах которого (которых) расположены здание, сооружение, объект незавершенного строительства	13:22:0114002:562
4.	Уникальный учетный номер кадастрового квартала, в границах которого расположены здание, сооружение, объект незавершенного строительства	13:22:0114002
5.	Адрес здания, сооружения, объекта незавершенного строительства	—
5.1.	Сведения о местоположении здания, сооружения, объекта незавершенного строительства (при отсутствии адреса) в структурированном в соответствии с федеральной информационной адресной системой виде	Российская Федерация, Республика Мордовия, Чамзинский р-н, Чамзинка рп, Московская ул, д 4
5.2.	Дополнительные сведения о местоположении	—
6.	Иные сведения	—

3. Пояснения к сведениям об объекте недвижимости с кадастровым номером 13:22:0114002:2454 :

1.	—
----	---

1. Сведения о характерных точках контура объекта недвижимости с кадастровым номером 13:22:0114002:2456 :

Система координат _____ Зона № _____

Обозначение характерных точек границ	Содержатся в Едином государственном реестре недвижимости			Определены в ходе выполнения комплексных кадастровых работ			Метод определения координат	Формулы, примененные для расчета средней квадратической погрешности определения координат характерных точек (Mt), м, с подставленными в такие формулы значениями и итоговые (вычисленные) значения Mt, м
	координаты, м		Радиус, м	координаты, м		Радиус, м		
	X	Y	R	X	Y	R		
1	2	3	4	5	6	7	8	9
н28056 О	—	—	—	417 011,14	1 329 658,10	—	—	—
н28057 О	—	—	—	417 005,98	1 329 649,56	—		
н28058 О	—	—	—	417 029,13	1 329 635,57	—		
н28059 О	—	—	—	417 034,08	1 329 644,24	—		
н28060 О	—	—	—	417 028,14	1 329 647,83	—		
н28061 О	—	—	—	417 028,65	1 329 648,68	—		
н28062 О	—	—	—	417 026,52	1 329 649,95	—		
н28063 О	—	—	—	417 026,02	1 329 649,11	—		
н28064 О	—	—	—	417 019,24	1 329 653,21	—		
н28065 О	—	—	—	417 019,80	1 329 654,14	—		
н28066 О	—	—	—	417 017,58	1 329 655,48	—		
н28067 О	—	—	—	417 017,02	1 329 654,55	—		
н28056 О	—	—	—	417 011,14	1 329 658,10	—		

2. Сведения о характеристиках объекта недвижимости с кадастровым номером 13:22:0114002:2456 :

№ п/п	Наименование характеристики	Значение характеристики
1	2	3
1.	Вид объекта недвижимости	Здание
2.	Ранее присвоенный государственный учетный номер (инвентарный) здания, сооружения, объекта незавершенного строительства	—
3.	Кадастровый номер земельного участка (земельных участков), в границах которого (которых) расположены здание, сооружение, объект незавершенного строительства	13:22:0114002:565
4.	Уникальный учетный номер кадастрового квартала, в границах которого расположены здание, сооружение, объект незавершенного строительства	13:22:0114002
5.	Адрес здания, сооружения, объекта незавершенного строительства	—
5.1.	Сведения о местоположении здания, сооружения, объекта незавершенного строительства (при отсутствии адреса) в структурированном в соответствии с федеральной информационной адресной системой виде	Российская Федерация, Республика Мордовия, Чамзинский р-н, Чамзинка рп, Московская ул, д 7
5.2.	Дополнительные сведения о местоположении	—
6.	Иные сведения	—

3. Пояснения к сведениям об объекте недвижимости с кадастровым номером 13:22:0114002:2456 :

1.	—
----	---

1. Сведения о характерных точках контура объекта недвижимости с кадастровым номером 13:22:0114002:2457 :

Система координат		Зона №						
—		—						
Обозначение характерных точек границ	Содержатся в Едином государственном реестре недвижимости			Определены в ходе выполнения комплексных кадастровых работ			Метод определения координат	Формулы, примененные для расчета средней квадратической погрешности определения координат характерных точек (Mt), м, с подставленными в такие формулы значениями и итоговые (вычисленные) значения Mt, м
	координаты, м		Радиус, м	координаты, м		Радиус, м		
	X	Y	R	X	Y	R		
1	2	3	4	5	6	7	8	9
н28006 О	—	—	—	417 107,91	1 329 656,56	—	—	—

1	2	3	4	5	6	7	8	9
н28007 О	—	—	—	417 113,10	1 329 665,44	—	—	—
н28008 О	—	—	—	417 090,45	1 329 679,06	—		
н28009 О	—	—	—	417 085,15	1 329 670,25	—		
н28006 О	—	—	—	417 107,91	1 329 656,56	—		

2. Сведения о характеристиках объекта недвижимости с кадастровым номером 13:22:0114002:2457 :

№ п/п	Наименование характеристики	Значение характеристики
1	2	3
1.	Вид объекта недвижимости	Здание
2.	Ранее присвоенный государственный учетный номер (инвентарный) здания, сооружения, объекта незавершенного строительства	—
3.	Кадастровый номер земельного участка (земельных участков), в границах которого (которых) расположены здание, сооружение, объект незавершенного строительства	13:22:0114002:560
4.	Уникальный учетный номер кадастрового квартала, в границах которого расположены здание, сооружение, объект незавершенного строительства	13:22:0114002
5.	Адрес здания, сооружения, объекта незавершенного строительства	—
5.1.	Сведения о местоположении здания, сооружения, объекта незавершенного строительства (при отсутствии адреса) в структурированном в соответствии с федеральной информационной адресной системой виде	Российская Федерация, Республика Мордовия, Чамзинский р-н, Чамзинка рп, Московская ул, д 2
5.2.	Дополнительные сведения о местоположении	—
6.	Иные сведения	—

3. Пояснения к сведениям об объекте недвижимости с кадастровым номером 13:22:0114002:2457 :

1.	—
----	---

1. Сведения о характерных точках контура объекта недвижимости с кадастровым номером 13:22:0114002:2458 :

Система координат _____							Зона № _____	
Обозначение характерных точек границ	Содержатся в Едином государственном реестре недвижимости			Определены в ходе выполнения комплексных кадастровых работ			Метод определения координат	Формулы, примененные для расчета средней квадратической погрешности определения координат характерных точек (Mt), м, с подставленными в такие формулы значениями и итоговые (вычисленные) значения Mt, м
	координаты, м		Радиус, м	координаты, м		Радиус, м		
	X	Y	R	X	Y	R		
1	2	3	4	5	6	7	8	9
н28030 О	—	—	—	417 039,61	1 329 597,15	—	—	—
н28031 О	—	—	—	417 045,25	1 329 605,66	—		
н28032 О	—	—	—	417 022,83	1 329 619,68	—		
н28033 О	—	—	—	417 017,42	1 329 611,03	—		
н28030 О	—	—	—	417 039,61	1 329 597,15	—		

2. Сведения о характеристиках объекта недвижимости с кадастровым номером 13:22:0114002:2458 :

№ п/п	Наименование характеристики	Значение характеристики
1	2	3
1.	Вид объекта недвижимости	Здание
2.	Ранее присвоенный государственный учетный номер (инвентарный) здания, сооружения, объекта незавершенного строительства	—
3.	Кадастровый номер земельного участка (земельных участков), в границах которого (которых) расположены здание, сооружение, объект незавершенного строительства	13:22:0114002:563
4.	Уникальный учетный номер кадастрового квартала, в границах которого расположены здание, сооружение, объект незавершенного строительства	13:22:0114002

1	2	3
5.	Адрес здания, сооружения, объекта незавершенного строительства	—
5.1.	Сведения о местоположении здания, сооружения, объекта незавершенного строительства (при отсутствии адреса) в структурированном в соответствии с федеральной информационной адресной системой виде	Российская Федерация, Республика Мордовия, Чамзинский р-н, Чамзинка рп, Московская ул, д 5
5.2.	Дополнительные сведения о местоположении	—
6.	Иные сведения	—

3. Пояснения к сведениям об объекте недвижимости с кадастровым номером 13:22:0114002:2458 :

1.	—
----	---

1. Сведения о характерных точках контура объекта недвижимости с кадастровым номером 13:22:0114002:5571 :

Система координат	—	Зона №	—
-------------------	---	--------	---

Обозначение характерных точек границ	Содержатся в Едином государственном реестре недвижимости			Определены в ходе выполнения комплексных кадастровых работ			Метод определения координат	Формулы, примененные для расчета средней квадратической погрешности определения координат характерных точек (Mt), м, с подставленными в такие формулы значениями и итоговые (вычисленные) значения Mt, м
	координаты, м		Радиус, м	координаты, м		Радиус, м		
	X	Y	R	X	Y	R		
1	2	3	4	5	6	7	8	9
н93920	—	—	—	416 783,93	1 329 567,20	—	—	—
н93930	—	—	—	416 795,67	1 329 563,44	—		
н28080 О	—	—	—	416 798,42	1 329 573,13	—		
н28081 О	—	—	—	416 807,90	1 329 570,44	—		
н28082 О	—	—	—	416 810,40	1 329 579,25	—		
н28083 О	—	—	—	416 800,89	1 329 581,95	—		
н28084 О	—	—	—	416 803,70	1 329 591,84	—		
н28085 О	—	—	—	416 791,88	1 329 595,20	—		

1	2	3	4	5	6	7	8	9
н28086 О	—	—	—	416 789,18	1 329 585,67	—	—	—
н28087 О	—	—	—	416 785,99	1 329 586,57	—		
н28088 О	—	—	—	416 783,57	1 329 577,99	—		
н28089 О	—	—	—	416 786,72	1 329 577,10	—		
н9392О	—	—	—	416 783,93	1 329 567,20	—		

2. Сведения о характеристиках объекта недвижимости с кадастровым номером 13:22:0114002:5571 :

№ п/п	Наименование характеристики	Значение характеристики
1	2	3
1.	Вид объекта недвижимости	Здание
2.	Ранее присвоенный государственный учетный номер (инвентарный) здания, сооружения, объекта незавершенного строительства	—
3.	Кадастровый номер земельного участка (земельных участков), в границах которого (которых) расположены здание, сооружение, объект незавершенного строительства	13:22:0114002:41
4.	Уникальный учетный номер кадастрового квартала, в границах которого расположены здание, сооружение, объект незавершенного строительства	13:22:0114002
5.	Адрес здания, сооружения, объекта незавершенного строительства	—
5.1.	Сведения о местоположении здания, сооружения, объекта незавершенного строительства (при отсутствии адреса) в структурированном в соответствии с федеральной информационной адресной системой виде	Российская Федерация, Республика Мордовия, Чамзинский р-н, Чамзинка рп, Ленина ул, д 10
5.2.	Дополнительные сведения о местоположении	—
6.	Иные сведения	—

3. Пояснения к сведениям об объекте недвижимости с кадастровым номером 13:22:0114002:5571 :

1.	—
----	---

1. Сведения о характерных точках контура объекта недвижимости с кадастровым номером							13:22:0114002:2146	
Система координат						Зона №		
Обозначение характерных точек границ	Содержатся в Едином государственном реестре недвижимости			Определены в ходе выполнения комплексных кадастровых работ			Метод определения координат	Формулы, примененные для расчета средней квадратической погрешности определения координат характерных точек (Mt), м, с подставленными в такие формулы значениями и итоговые (вычисленные) значения Mt, м
	координаты, м		Радиус, м	координаты, м		Радиус, м		
	X	Y	R	X	Y	R		
1	2	3	4	5	6	7	8	9
н28106 О	—	—	—	416 762,59	1 329 371,71	—	—	—
н28107 О	—	—	—	416 769,92	1 329 389,46	—		
н28108 О	—	—	—	416 733,09	1 329 404,67	—		
н28109 О	—	—	—	416 733,69	1 329 406,12	—		
н28110 О	—	—	—	416 730,35	1 329 407,50	—		
н28111 О	—	—	—	416 729,57	1 329 405,61	—		
н28112 О	—	—	—	416 715,35	1 329 410,98	—		
н28113 О	—	—	—	416 708,06	1 329 393,73	—		
н28114 О	—	—	—	416 725,63	1 329 386,97	—		
н28115 О	—	—	—	416 725,51	1 329 386,67	—		
н28116 О	—	—	—	416 727,20	1 329 386,00	—		
н28117 О	—	—	—	416 725,95	1 329 382,85	—		
н28118 О	—	—	—	416 731,74	1 329 380,55	—		

1	2	3	4	5	6	7	8	9
н28119 О	—	—	—	416 733,07	1 329 383,90	—	—	—
н28106 О	—	—	—	416 762,59	1 329 371,71	—		

2. Сведения о характеристиках объекта недвижимости с кадастровым номером 13:22:0114002:2146 :

№ п/п	Наименование характеристики	Значение характеристики
1	2	3
1.	Вид объекта недвижимости	Здание
2.	Ранее присвоенный государственный учетный номер (инвентарный) здания, сооружения, объекта незавершенного строительства	—
3.	Кадастровый номер земельного участка (земельных участков), в границах которого (которых) расположены здание, сооружение, объект незавершенного строительства	13:22:0114002:1296
4.	Уникальный учетный номер кадастрового квартала, в границах которого расположены здание, сооружение, объект незавершенного строительства	13:22:0114002
5.	Адрес здания, сооружения, объекта незавершенного строительства	—
5.1.	Сведения о местоположении здания, сооружения, объекта незавершенного строительства (при отсутствии адреса) в структурированном в соответствии с федеральной информационной адресной системой виде	Российская Федерация, Республика Мордовия, Чамзинский р-н, Чамзинка рп, Ленина ул, д 20
5.2.	Дополнительные сведения о местоположении	—
6.	Иные сведения	—

3. Пояснения к сведениям об объекте недвижимости с кадастровым номером 13:22:0114002:2146 :

1.	—
----	---

1	2	3
2.	Ранее присвоенный государственный учетный номер (инвентарный) здания, сооружения, объекта незавершенного строительства	—
3.	Кадастровый номер земельного участка (земельных участков), в границах которого (которых) расположены здание, сооружение, объект незавершенного строительства	13:22:0114002:40
4.	Уникальный учетный номер кадастрового квартала, в границах которого расположены здание, сооружение, объект незавершенного строительства	13:22:0114002
5.	Адрес здания, сооружения, объекта незавершенного строительства	—
5.1.	Сведения о местоположении здания, сооружения, объекта незавершенного строительства (при отсутствии адреса) в структурированном в соответствии с федеральной информационной адресной системой виде	Российская Федерация, Республика Мордовия, Чамзинский р-н, Чамзинка рп, Ленина ул, д 18
5.2.	Дополнительные сведения о местоположении	—
6.	Иные сведения	—

3. Пояснения к сведениям об объекте недвижимости с кадастровым номером 13:22:0114002:2158 :

1.	—
----	---

1. Сведения о характерных точках контура объекта недвижимости с кадастровым номером 13:22:0114002:2758 :

Система координат							Зона №	
Обозначение характерных точек границ	Содержатся в Едином государственном реестре недвижимости			Определены в ходе выполнения комплексных кадастровых работ			Метод определения координат	Формулы, примененные для расчета средней квадратической погрешности определения координат характерных точек (Mt), м, с подставленными в такие формулы значениями и итоговые (вычисленные) значения Mt, м
	координаты, м		Радиус, м	координаты, м		Радиус, м		
	X	Y	R	X	Y	R		
1	2	3	4	5	6	7	8	9
н28259 О	—	—	—	416 995,07	1 329 581,20	—	—	—
н28260 О	—	—	—	416 991,09	1 329 575,27	—		
н28261 О	—	—	—	417 019,45	1 329 555,60	—		

1	2	3	4	5	6	7	8	9
н28262 О	—	—	—	417 023,22	1 329 561,03	—	—	—
н28263 О	—	—	—	417 023,66	1 329 560,72	—		
н28264 О	—	—	—	417 025,64	1 329 563,54	—		
н28265 О	—	—	—	417 025,07	1 329 563,94	—		
н28266 О	—	—	—	417 032,89	1 329 575,09	—		
н28267 О	—	—	—	417 033,36	1 329 574,76	—		
н28268 О	—	—	—	417 035,26	1 329 577,46	—		
н28269 О	—	—	—	417 034,75	1 329 577,82	—		
н28270 О	—	—	—	417 038,55	1 329 583,21	—		
н28271 О	—	—	—	417 027,55	1 329 590,96	—		
н28272 О	—	—	—	417 012,93	1 329 570,21	—		
н28273 О	—	—	—	417 011,39	1 329 571,30	—		
н28274 О	—	—	—	417 010,67	1 329 570,28	—		
н28259 О	—	—	—	416 995,07	1 329 581,20	—		

2. Сведения о характеристиках объекта недвижимости с кадастровым номером 13:22:0114002:2758 :

№ п/п	Наименование характеристики	Значение характеристики
1	2	3
1.	Вид объекта недвижимости	Здание
2.	Ранее присвоенный государственный учетный номер (инвентарный) здания, сооружения, объекта незавершенного строительства	—

1	2	3
3.	Кадастровый номер земельного участка (земельных участков), в границах которого (которых) расположены здание, сооружение, объект незавершенного строительства	13:22:0114002:181
4.	Уникальный учетный номер кадастрового квартала, в границах которого расположены здание, сооружение, объект незавершенного строительства	13:22:0114002
5.	Адрес здания, сооружения, объекта незавершенного строительства	—
5.1.	Сведения о местоположении здания, сооружения, объекта незавершенного строительства (при отсутствии адреса) в структурированном в соответствии с федеральной информационной адресной системой виде	Российская Федерация, Республика Мордовия, Чамзинский р-н, Чамзинка рп, Горячкина ул, д 5
5.2.	Дополнительные сведения о местоположении	—
6.	Иные сведения	—

3. Пояснения к сведениям об объекте недвижимости с кадастровым номером 13:22:0114002:2758 :

1.	—
----	---

1. Сведения о характерных точках контура объекта недвижимости с кадастровым номером 13:22:0114002:2760 :

Система координат — Зона № —

Обозначение характерных точек границ	Содержатся в Едином государственном реестре недвижимости			Определены в ходе выполнения комплексных кадастровых работ			Метод определения координат	Формулы, примененные для расчета средней квадратической погрешности определения координат характерных точек (Mt), м, с подставленными в такие формулы значениями и итоговые (вычисленные) значения Mt, м
	координаты, м		Радиус, м	координаты, м		Радиус, м		
	X	Y	R	X	Y	R		
1	2	3	4	5	6	7	8	9
н28323 О	—	—	—	416 903,91	1 329 546,66	—	—	—
н28324 О	—	—	—	416 911,02	1 329 541,62	—		
н28325 О	—	—	—	416 910,41	1 329 540,77	—		
н28326 О	—	—	—	416 912,90	1 329 538,98	—		

1	2	3	4	5	6	7	8	9
Н28327 О	—	—	—	416 913,48	1 329 539,79	—		
Н28328 О	—	—	—	416 914,82	1 329 538,92	—		
Н28329 О	—	—	—	416 918,93	1 329 544,54	—		
Н28330 О	—	—	—	416 919,71	1 329 543,97	—		
Н28331 О	—	—	—	416 921,12	1 329 545,90	—		
Н28332 О	—	—	—	416 920,49	1 329 546,36	—		
Н28333 О	—	—	—	416 928,86	1 329 558,39	—		
Н28334 О	—	—	—	416 929,52	1 329 557,93	—		
Н28335 О	—	—	—	416 930,68	1 329 559,60	—	—	—
Н28336 О	—	—	—	416 929,75	1 329 560,25	—		
Н28337 О	—	—	—	416 933,81	1 329 566,06	—		
Н28338 О	—	—	—	416 932,02	1 329 567,31	—		
Н28339 О	—	—	—	416 932,62	1 329 568,16	—		
Н28340 О	—	—	—	416 930,03	1 329 569,99	—		
Н28341 О	—	—	—	416 929,44	1 329 569,16	—		
Н28342 О	—	—	—	416 923,10	1 329 573,66	—		
Н28323 О	—	—	—	416 903,91	1 329 546,66	—		

2. Сведения о характеристиках объекта недвижимости с кадастровым номером 13:22:0114002:2760 :

№ п/п	Наименование характеристики	Значение характеристики
1	2	3
1.	Вид объекта недвижимости	Здание
2.	Ранее присвоенный государственный учетный номер (инвентарный) здания, сооружения, объекта незавершенного строительства	—
3.	Кадастровый номер земельного участка (земельных участков), в границах которого (которых) расположены здание, сооружение, объект незавершенного строительства	13:22:0114002:568
4.	Уникальный учетный номер кадастрового квартала, в границах которого расположены здание, сооружение, объект незавершенного строительства	13:22:0114002
5.	Адрес здания, сооружения, объекта незавершенного строительства	—
5.1.	Сведения о местоположении здания, сооружения, объекта незавершенного строительства (при отсутствии адреса) в структурированном в соответствии с федеральной информационной адресной системой виде	Российская Федерация, Республика Мордовия, Чамзинский р-н, Чамзинка рп, Горячкина ул, д 4
5.2.	Дополнительные сведения о местоположении	—
6.	Иные сведения	—

3. Пояснения к сведениям об объекте недвижимости с кадастровым номером 13:22:0114002:2760 :

1.	—
----	---

1. Сведения о характерных точках контура объекта недвижимости с кадастровым номером 13:22:0114002:2767 :

Система координат							Зона №	
Обозначение характерных точек границ	Содержатся в Едином государственном реестре недвижимости			Определены в ходе выполнения комплексных кадастровых работ			Метод определения координат	Формулы, примененные для расчета средней квадратической погрешности определения координат характерных точек (Mt), м, с подставленными в такие формулы значениями и итоговые (вычисленные) значения Mt, м
	координаты, м		Радиус, м	координаты, м		Радиус, м		
	X	Y	R	X	Y	R		
1	2	3	4	5	6	7	8	9
н28299 О	—	—	—	416 917,92	1 329 567,01	—	—	—

1	2	3	4	5	6	7	8	9
Н28300 О	—	—	—	416 922,89	1 329 573,76	—		
Н28301 О	—	—	—	416 904,47	1 329 586,46	—		
Н28302 О	—	—	—	416 905,21	1 329 587,54	—		
Н28303 О	—	—	—	416 902,89	1 329 589,13	—		
Н28304 О	—	—	—	416 902,19	1 329 588,11	—		
Н28305 О	—	—	—	416 895,88	1 329 592,44	—		
Н28306 О	—	—	—	416 893,30	1 329 588,68	—		
Н28307 О	—	—	—	416 892,82	1 329 589,01	—		
Н28308 О	—	—	—	416 891,45	1 329 587,02	—	—	—
Н28309 О	—	—	—	416 891,61	1 329 586,91	—		
Н28310 О	—	—	—	416 880,23	1 329 570,36	—		
Н28311 О	—	—	—	416 879,92	1 329 570,57	—		
Н28312 О	—	—	—	416 878,54	1 329 568,54	—		
Н28313 О	—	—	—	416 878,99	1 329 568,23	—		
Н28314 О	—	—	—	416 876,66	1 329 564,85	—		
Н28315 О	—	—	—	416 883,87	1 329 559,88	—		
Н28316 О	—	—	—	416 883,37	1 329 559,16	—		

1	2	3	4	5	6	7	8	9
н28317 О	—	—	—	416 885,54	1 329 557,65	—	—	—
н28318 О	—	—	—	416 886,13	1 329 558,50	—		
н28319 О	—	—	—	416 887,92	1 329 557,25	—		
н28320 О	—	—	—	416 903,03	1 329 579,30	—		
н28321 О	—	—	—	416 917,73	1 329 569,23	—		
н28322 О	—	—	—	416 916,78	1 329 567,85	—		
н28299 О	—	—	—	416 917,92	1 329 567,01	—		

2. Сведения о характеристиках объекта недвижимости с кадастровым номером 13:22:0114002:2767 :

№ п/п	Наименование характеристики	Значение характеристики
1	2	3
1.	Вид объекта недвижимости	Здание
2.	Ранее присвоенный государственный учетный номер (инвентарный) здания, сооружения, объекта незавершенного строительства	—
3.	Кадастровый номер земельного участка (земельных участков), в границах которого (которых) расположены здание, сооружение, объект незавершенного строительства	13:22:0114002:566
4.	Уникальный учетный номер кадастрового квартала, в границах которого расположены здание, сооружение, объект незавершенного строительства	13:22:0114002
5.	Адрес здания, сооружения, объекта незавершенного строительства	—
5.1.	Сведения о местоположении здания, сооружения, объекта незавершенного строительства (при отсутствии адреса) в структурированном в соответствии с федеральной информационной адресной системой виде	Российская Федерация, Республика Мордовия, Чамзинский р-н, Чамзинка рп, Горячкина ул, д 2
5.2.	Дополнительные сведения о местоположении	—
6.	Иные сведения	—

3. Пояснения к сведениям об объекте недвижимости с кадастровым номером 13:22:0114002:2767 :

1. —

1. Сведения о характерных точках контура объекта недвижимости с кадастровым номером 13:22:0114002:2764 :

Система координат — Зона № —

Обозначение характерных точек границ	Содержатся в Едином государственном реестре недвижимости			Определены в ходе выполнения комплексных кадастровых работ			Метод определения координат	Формулы, примененные для расчета средней квадратической погрешности определения координат характерных точек (Mt), м, с подставленными в такие формулы значениями и итоговые (вычисленные) значения Mt, м
	координаты, м		Радиус, м	координаты, м		Радиус, м		
	X	Y	R	X	Y	R		
1	2	3	4	5	6	7	8	9
н28343 О	—	—	—	416 979,64	1 329 583,37	—	—	—
н28344 О	—	—	—	416 986,19	1 329 578,86	—		
н28345 О	—	—	—	416 985,56	1 329 577,94	—		
н28346 О	—	—	—	416 988,87	1 329 575,67	—		
н28347 О	—	—	—	416 989,50	1 329 576,58	—		
н28348 О	—	—	—	416 990,82	1 329 575,63	—		
н28349 О	—	—	—	416 995,49	1 329 582,12	—		
н28350 О	—	—	—	416 995,94	1 329 581,79	—		
н28351 О	—	—	—	416 997,40	1 329 583,78	—		
н28352 О	—	—	—	416 996,55	1 329 584,41	—		
н28353 О	—	—	—	417 004,33	1 329 594,91	—		
н28354 О	—	—	—	417 004,99	1 329 594,42	—		

1	2	3	4	5	6	7	8	9
н28355 О	—	—	—	417 006,88	1 329 596,97	—		
н28356 О	—	—	—	417 006,09	1 329 597,55	—		
н28357 О	—	—	—	417 009,76	1 329 603,25	—		
н28358 О	—	—	—	417 008,93	1 329 603,78	—		
н28359 О	—	—	—	417 009,48	1 329 604,64	—		
н28360 О	—	—	—	417 006,88	1 329 606,30	—		
н28361 О	—	—	—	417 006,34	1 329 605,46	—		
н28362 О	—	—	—	416 998,38	1 329 610,58	—		
н28343 О	—	—	—	416 979,64	1 329 583,37	—		
н28343 О	—	—	—	416 979,64	1 329 583,37	—		

2. Сведения о характеристиках объекта недвижимости с кадастровым номером 13:22:0114002:2764 :

№ п/п	Наименование характеристики	Значение характеристики
1	2	3
1.	Вид объекта недвижимости	Здание
2.	Ранее присвоенный государственный учетный номер (инвентарный) здания, сооружения, объекта незавершенного строительства	—
3.	Кадастровый номер земельного участка (земельных участков), в границах которого (которых) расположены здание, сооружение, объект незавершенного строительства	13:22:0114002:567
4.	Уникальный учетный номер кадастрового квартала, в границах которого расположены здание, сооружение, объект незавершенного строительства	13:22:0114002

1	2	3
5.	Адрес здания, сооружения, объекта незавершенного строительства	—
5.1.	Сведения о местоположении здания, сооружения, объекта незавершенного строительства (при отсутствии адреса) в структурированном в соответствии с федеральной информационной адресной системой виде	Российская Федерация, Республика Мордовия, Чамзинский р-н, Чамзинка рп, Горячкина ул, д 3
5.2.	Дополнительные сведения о местоположении	—
6.	Иные сведения	—

3. Пояснения к сведениям об объекте недвижимости с кадастровым номером 13:22:0114002:2764 :

1.	—
----	---

1. Сведения о характерных точках контура объекта недвижимости с кадастровым номером 13:22:0114002:2768 :

Система координат	—	Зона №	—
-------------------	---	--------	---

Обозначение характерных точек границ	Содержатся в Едином государственном реестре недвижимости			Определены в ходе выполнения комплексных кадастровых работ			Метод определения координат	Формулы, примененные для расчета средней квадратической погрешности определения координат характерных точек (Mt), м, с подставленными в такие формулы значениями и итоговые (вычисленные) значения Mt, м
	координаты, м		Радиус, м	координаты, м		Радиус, м		
	X	Y	R	X	Y	R		
1	2	3	4	5	6	7	8	9
н28374 О	—	—	—	416 971,50	1 329 524,31	—	—	—
н28375 О	—	—	—	416 978,93	1 329 535,01	—		
н28376 О	—	—	—	416 977,84	1 329 535,77	—		
н28377 О	—	—	—	416 978,38	1 329 536,54	—		
н28378 О	—	—	—	416 974,87	1 329 539,00	—		
н28379 О	—	—	—	416 974,35	1 329 538,25	—		
н28380 О	—	—	—	416 967,43	1 329 543,05	—		

1	2	3	4	5	6	7	8	9
Н28381 О	—	—	—	416 967,97	1 329 543,84	—		
Н28382 О	—	—	—	416 965,20	1 329 545,73	—		
Н28383 О	—	—	—	416 964,69	1 329 544,99	—		
Н28384 О	—	—	—	416 960,39	1 329 547,95	—		
Н28385 О	—	—	—	416 961,03	1 329 548,88	—		
Н28386 О	—	—	—	416 958,00	1 329 550,96	—		
Н28387 О	—	—	—	416 957,46	1 329 550,18	—		
Н28388 О	—	—	—	416 950,15	1 329 555,24	—		
Н28389 О	—	—	—	416 950,71	1 329 556,04	—	—	—
Н28390 О	—	—	—	416 947,97	1 329 557,95	—		
Н28391 О	—	—	—	416 947,36	1 329 557,07	—		
Н28392 О	—	—	—	416 946,20	1 329 557,88	—		
Н28393 О	—	—	—	416 938,88	1 329 547,39	—		
Н28394 О	—	—	—	416 939,77	1 329 546,77	—		
Н28395 О	—	—	—	416 939,37	1 329 546,20	—		
Н28396 О	—	—	—	416 942,27	1 329 543,91	—		
Н28397 О	—	—	—	416 942,80	1 329 544,59	—		

1	2	3	4	5	6	7	8	9
н28398 О	—	—	—	416 952,37	1 329 537,96	—		
н28399 О	—	—	—	416 951,79	1 329 537,12	—		
н28400 О	—	—	—	416 957,61	1 329 533,10	—		
н28401 О	—	—	—	416 958,19	1 329 533,94	—		
н28402 О	—	—	—	416 967,53	1 329 527,07	—		
н28403 О	—	—	—	416 967,00	1 329 526,35	—		
н28404 О	—	—	—	416 969,77	1 329 524,31	—		
н28405 О	—	—	—	416 970,36	1 329 525,10	—		
н28374 О	—	—	—	416 971,50	1 329 524,31	—		

2. Сведения о характеристиках объекта недвижимости с кадастровым номером 13:22:0114002:2768 :

№ п/п	Наименование характеристики	Значение характеристики
1	2	3
1.	Вид объекта недвижимости	Здание
2.	Ранее присвоенный государственный учетный номер (инвентарный) здания, сооружения, объекта незавершенного строительства	—
3.	Кадастровый номер земельного участка (земельных участков), в границах которого (которых) расположены здание, сооружение, объект незавершенного строительства	13:22:0114002:569
4.	Уникальный учетный номер кадастрового квартала, в границах которого расположены здание, сооружение, объект незавершенного строительства	13:22:0114002

1	2	3
5.	Адрес здания, сооружения, объекта незавершенного строительства	—
5.1.	Сведения о местоположении здания, сооружения, объекта незавершенного строительства (при отсутствии адреса) в структурированном в соответствии с федеральной информационной адресной системой виде	Российская Федерация, Республика Мордовия, Чамзинский р-н, Чамзинка рп, Горячкина ул, д 6
5.2.	Дополнительные сведения о местоположении	—
6.	Иные сведения	—

3. Пояснения к сведениям об объекте недвижимости с кадастровым номером 13:22:0114002:2768 :

1.	—
----	---

1. Сведения о характерных точках контура объекта недвижимости с кадастровым номером 13:22:0114002:2763 :

Система координат	—	Зона №	—
-------------------	---	--------	---

Обозначение характерных точек границ	Содержатся в Едином государственном реестре недвижимости			Определены в ходе выполнения комплексных кадастровых работ			Метод определения координат	Формулы, примененные для расчета средней квадратической погрешности определения координат характерных точек (Mt), м, с подставленными в такие формулы значениями и итоговые (вычисленные) значения Mt, м
	координаты, м		Радиус, м	координаты, м		Радиус, м		
	X	Y	R	X	Y	R		
1	2	3	4	5	6	7	8	9
н28406 О	—	—	—	417 051,06	1 329 548,84	—	—	—
н28407 О	—	—	—	417 051,64	1 329 549,73	—		
н28408 О	—	—	—	417 047,96	1 329 552,35	—		
н28409 О	—	—	—	417 047,24	1 329 551,56	—		
н28410 О	—	—	—	417 045,56	1 329 553,09	—		
н28411 О	—	—	—	417 041,72	1 329 548,23	—		
н28412 О	—	—	—	417 043,84	1 329 546,56	—		

1	2	3	4	5	6	7	8	9
н28413 О	—	—	—	417 039,86	1 329 540,97	—		
н28414 О	—	—	—	417 046,39	1 329 536,32	—		
н28415 О	—	—	—	417 045,77	1 329 535,45	—		
н28416 О	—	—	—	417 049,06	1 329 533,11	—		
н28417 О	—	—	—	417 049,75	1 329 534,08	—		
н28418 О	—	—	—	417 055,84	1 329 529,75	—		
н28419 О	—	—	—	417 055,26	1 329 528,94	—		
н28420 О	—	—	—	417 058,40	1 329 526,69	—		
н28421 О	—	—	—	417 058,92	1 329 527,41	—	—	—
н28422 О	—	—	—	417 070,87	1 329 519,17	—		
н28423 О	—	—	—	417 070,41	1 329 518,51	—		
н28424 О	—	—	—	417 073,89	1 329 516,08	—		
н28425 О	—	—	—	417 074,27	1 329 516,62	—		
н28426 О	—	—	—	417 079,98	1 329 512,60	—		
н28427 О	—	—	—	417 079,54	1 329 511,98	—		
н28428 О	—	—	—	417 082,86	1 329 509,62	—		
н28429 О	—	—	—	417 083,41	1 329 510,39	—		

1	2	3	4	5	6	7	8	9
Н28430 О	—	—	—	417 095,44	1 329 502,14	—		
Н28431 О	—	—	—	417 094,92	1 329 501,38	—		
Н28432 О	—	—	—	417 098,48	1 329 498,95	—		
Н28433 О	—	—	—	417 099,10	1 329 499,85	—		
Н28434 О	—	—	—	417 105,36	1 329 495,54	—		
Н28435 О	—	—	—	417 104,80	1 329 494,73	—		
Н28436 О	—	—	—	417 107,77	1 329 492,68	—		
Н28437 О	—	—	—	417 108,36	1 329 493,54	—		
Н28438 О	—	—	—	417 114,30	1 329 489,46	—	—	—
Н28439 О	—	—	—	417 122,26	1 329 500,70	—		
Н28440 О	—	—	—	417 118,81	1 329 503,15	—		
Н28441 О	—	—	—	417 118,30	1 329 502,42	—		
Н28442 О	—	—	—	417 112,53	1 329 506,47	—		
Н28443 О	—	—	—	417 112,93	1 329 507,04	—		
Н28444 О	—	—	—	417 106,35	1 329 511,66	—		
Н28445 О	—	—	—	417 105,86	1 329 510,96	—		
Н28446 О	—	—	—	417 100,22	1 329 514,90	—		

1	2	3	4	5	6	7	8	9
н28447 О	—	—	—	417 100,67	1 329 515,55	—	—	—
н28448 О	—	—	—	417 094,12	1 329 520,09	—		
н28449 О	—	—	—	417 093,61	1 329 519,35	—		
н28450 О	—	—	—	417 087,77	1 329 523,54	—		
н28451 О	—	—	—	417 088,20	1 329 524,14	—		
н28452 О	—	—	—	417 081,99	1 329 528,59	—		
н28453 О	—	—	—	417 081,41	1 329 527,78	—		
н28454 О	—	—	—	417 075,75	1 329 531,84	—		
н28455 О	—	—	—	417 076,19	1 329 532,46	—		
н28456 О	—	—	—	417 069,81	1 329 536,99	—		
н28457 О	—	—	—	417 069,12	1 329 536,02	—		
н28458 О	—	—	—	417 063,23	1 329 540,45	—		
н28459 О	—	—	—	417 063,70	1 329 541,08	—		
н28460 О	—	—	—	417 057,63	1 329 545,61	—		
н28461 О	—	—	—	417 057,10	1 329 544,90	—		
н28406 О	—	—	—	417 051,06	1 329 548,84	—		

2. Сведения о характеристиках объекта недвижимости с кадастровым номером 13:22:0114002:2763 :

№ п/п	Наименование характеристики	Значение характеристики
1	2	3

1	2	3
1.	Вид объекта недвижимости	Здание
2.	Ранее присвоенный государственный учетный номер (инвентарный) здания, сооружения, объекта незавершенного строительства	—
3.	Кадастровый номер земельного участка (земельных участков), в границах которого (которых) расположены здание, сооружение, объект незавершенного строительства	13:22:0114002:570
4.	Уникальный учетный номер кадастрового квартала, в границах которого расположены здание, сооружение, объект незавершенного строительства	13:22:0114002
5.	Адрес здания, сооружения, объекта незавершенного строительства	—
5.1.	Сведения о местоположении здания, сооружения, объекта незавершенного строительства (при отсутствии адреса) в структурированном в соответствии с федеральной информационной адресной системой виде	Российская Федерация, Республика Мордовия, Чамзинский р-н, Чамзинка рп, Горячкина ул, д 7
5.2.	Дополнительные сведения о местоположении	—
6.	Иные сведения	—

3. Пояснения к сведениям об объекте недвижимости с кадастровым номером 13:22:0114002:2763 :

1.	—
----	---

1. Сведения о характерных точках контура объекта недвижимости с кадастровым номером 13:22:0114002:2761 :

Система координат		—		Зона №			—	
Обозначение характерных точек границ	Содержатся в Едином государственном реестре недвижимости			Определены в ходе выполнения комплексных кадастровых работ			Метод определения координат	Формулы, примененные для расчета средней квадратической погрешности определения координат характерных точек (Mt), м, с подставленными в такие формулы значениями и итоговые (вычисленные) значения Mt, м
	координаты, м		Радиус, м	координаты, м		Радиус, м		
	X	Y	R	X	Y	R		
1	2	3	4	5	6	7	8	9
н28474 О	—	—	—	417 013,49	1 329 494,84	—	—	—
н28475 О	—	—	—	417 021,00	1 329 505,59	—		

1	2	3	4	5	6	7	8	9
Н28476 О	—	—	—	417 020,01	1 329 506,28	—		
Н28477 О	—	—	—	417 020,50	1 329 506,99	—		
Н28478 О	—	—	—	417 017,72	1 329 508,91	—		
Н28479 О	—	—	—	417 017,28	1 329 508,27	—		
Н28480 О	—	—	—	417 009,74	1 329 513,45	—		
Н28481 О	—	—	—	417 010,21	1 329 514,13	—		
Н28482 О	—	—	—	417 007,53	1 329 515,98	—		
Н28483 О	—	—	—	417 007,13	1 329 515,40	—		
Н28484 О	—	—	—	417 002,43	1 329 518,64	—	—	—
Н28485 О	—	—	—	417 002,88	1 329 519,30	—		
Н28486 О	—	—	—	417 000,18	1 329 521,14	—		
Н28487 О	—	—	—	416 999,76	1 329 520,53	—		
Н28488 О	—	—	—	416 992,23	1 329 525,96	—		
Н28489 О	—	—	—	416 992,62	1 329 526,50	—		
Н28490 О	—	—	—	416 990,14	1 329 528,29	—		
Н28491 О	—	—	—	416 989,72	1 329 527,71	—		
Н28492 О	—	—	—	416 988,43	1 329 528,65	—		

1	2	3	4	5	6	7	8	9
н28493 О	—	—	—	416 980,56	1 329 517,85	—	—	—
н28494 О	—	—	—	416 981,95	1 329 516,88	—		
н28495 О	—	—	—	416 981,57	1 329 516,33	—		
н28496 О	—	—	—	416 984,13	1 329 514,56	—		
н28497 О	—	—	—	416 984,50	1 329 515,09	—		
н28498 О	—	—	—	416 994,58	1 329 508,05	—		
н28499 О	—	—	—	416 994,10	1 329 507,37	—		
н28500 О	—	—	—	416 998,98	1 329 503,93	—		
н28501 О	—	—	—	416 999,52	1 329 504,69	—		
н28502 О	—	—	—	417 009,39	1 329 497,70	—		
н28503 О	—	—	—	417 008,84	1 329 496,92	—		
н28504 О	—	—	—	417 011,40	1 329 495,12	—		
н28505 О	—	—	—	417 011,96	1 329 495,91	—		
н28474 О	—	—	—	417 013,49	1 329 494,84	—		

2. Сведения о характеристиках объекта недвижимости с кадастровым номером 13:22:0114002:2761 :

№ п/п	Наименование характеристики	Значение характеристики
1	2	3
1.	Вид объекта недвижимости	Здание
2.	Ранее присвоенный государственный учетный номер (инвентарный) здания, сооружения, объекта незавершенного строительства	—

1	2	3
3.	Кадастровый номер земельного участка (земельных участков), в границах которого (которых) расположены здание, сооружение, объект незавершенного строительства	13:22:0114002:571
4.	Уникальный учетный номер кадастрового квартала, в границах которого расположены здание, сооружение, объект незавершенного строительства	13:22:0114002
5.	Адрес здания, сооружения, объекта незавершенного строительства	—
5.1.	Сведения о местоположении здания, сооружения, объекта незавершенного строительства (при отсутствии адреса) в структурированном в соответствии с федеральной информационной адресной системой виде	Российская Федерация, Республика Мордовия, Чамзинский р-н, Чамзинка рп, Горячкина ул, д 8
5.2.	Дополнительные сведения о местоположении	—
6.	Иные сведения	—

3. Пояснения к сведениям об объекте недвижимости с кадастровым номером 13:22:0114002:2761 :

1.	—
----	---

1. Сведения о характерных точках контура объекта недвижимости с кадастровым номером 13:22:0114002:2762 :

Система координат — Зона № —

Обозначение характерных точек границ	Содержатся в Едином государственном реестре недвижимости			Определены в ходе выполнения комплексных кадастровых работ			Метод определения координат	Формулы, примененные для расчета средней квадратической погрешности определения координат характерных точек (Mt), м, с подставленными в такие формулы значениями и итоговые (вычисленные) значения Mt, м
	координаты, м		Радиус, м	координаты, м		Радиус, м		
	X	Y	R	X	Y	R		
1	2	3	4	5	6	7	8	9
н28516 О	—	—	—	416 986,68	1 329 443,16	—	—	—
н28517 О	—	—	—	416 996,25	1 329 435,77	—		
н28518 О	—	—	—	417 038,47	1 329 492,76	—		
н28519 О	—	—	—	417 028,76	1 329 499,96	—		

1	2	3	4	5	6	7	8	9
н28516 О	—	—	—	416 986,68	1 329 443,16	—	—	—

2. Сведения о характеристиках объекта недвижимости с кадастровым номером 13:22:0114002:2762 :

№ п/п	Наименование характеристики	Значение характеристики
1	2	3
1.	Вид объекта недвижимости	Здание
2.	Ранее присвоенный государственный учетный номер (инвентарный) здания, сооружения, объекта незавершенного строительства	—
3.	Кадастровый номер земельного участка (земельных участков), в границах которого (которых) расположены здание, сооружение, объект незавершенного строительства	13:22:0114002:572
4.	Уникальный учетный номер кадастрового квартала, в границах которого расположены здание, сооружение, объект незавершенного строительства	13:22:0114002
5.	Адрес здания, сооружения, объекта незавершенного строительства	—
5.1.	Сведения о местоположении здания, сооружения, объекта незавершенного строительства (при отсутствии адреса) в структурированном в соответствии с федеральной информационной адресной системой виде	Российская Федерация, Республика Мордовия, Чамзинский р-н, Чамзинка рп, Горячкина ул, д 10
5.2.	Дополнительные сведения о местоположении	—
6.	Иные сведения	—

3. Пояснения к сведениям об объекте недвижимости с кадастровым номером 13:22:0114002:2762 :

1.	—
----	---

1. Сведения о характерных точках контура объекта недвижимости с кадастровым номером 13:22:0114002:2759 :

Система координат <u>—</u>						Зона № <u>—</u>		
Обозначение характерных точек границ	Содержатся в Едином государственном реестре недвижимости			Определены в ходе выполнения комплексных кадастровых работ			Метод определения координат	Формулы, примененные для расчета средней квадратической погрешности определения координат характерных точек (Mt), м, с подставленными в такие формулы значениями и итоговые (вычисленные) значения Mt, м
	координаты, м		Радиус, м	координаты, м		Радиус, м		
	X	Y	R	X	Y	R		

1	2	3	4	5	6	7	8	9
Н28532 О	—	—	—	417 047,56	1 329 423,40	—		
Н28533 О	—	—	—	417 054,60	1 329 433,02	—		
Н28534 О	—	—	—	417 051,67	1 329 435,16	—		
Н28535 О	—	—	—	417 051,12	1 329 434,41	—		
Н28536 О	—	—	—	417 048,48	1 329 436,35	—		
Н28537 О	—	—	—	417 053,34	1 329 442,96	—		
Н28538 О	—	—	—	417 055,06	1 329 441,70	—		
Н28539 О	—	—	—	417 057,54	1 329 445,09	—		
Н28540 О	—	—	—	417 056,41	1 329 445,91	—	—	—
Н28541 О	—	—	—	417 060,46	1 329 451,49	—		
Н28542 О	—	—	—	417 061,38	1 329 450,82	—		
Н28543 О	—	—	—	417 064,21	1 329 454,70	—		
Н28544 О	—	—	—	417 062,96	1 329 455,61	—		
Н28545 О	—	—	—	417 065,34	1 329 458,88	—		
Н28546 О	—	—	—	417 064,68	1 329 459,36	—		
Н28547 О	—	—	—	417 065,51	1 329 460,50	—		
Н28548 О	—	—	—	417 072,35	1 329 455,52	—		

1	2	3	4	5	6	7	8	9
Н28549 О	—	—	—	417 071,19	1 329 453,93	—		
Н28550 О	—	—	—	417 074,26	1 329 451,69	—		
Н28551 О	—	—	—	417 075,03	1 329 452,75	—		
Н28552 О	—	—	—	417 080,99	1 329 448,42	—		
Н28553 О	—	—	—	417 080,17	1 329 447,29	—		
Н28554 О	—	—	—	417 083,36	1 329 444,97	—		
Н28555 О	—	—	—	417 090,97	1 329 456,02	—		
Н28556 О	—	—	—	417 087,99	1 329 458,38	—		
Н28557 О	—	—	—	417 088,65	1 329 459,21	—	—	—
Н28558 О	—	—	—	417 085,16	1 329 461,60	—		
Н28559 О	—	—	—	417 084,46	1 329 460,58	—		
Н28560 О	—	—	—	417 076,55	1 329 466,39	—		
Н28561 О	—	—	—	417 077,23	1 329 467,31	—		
Н28562 О	—	—	—	417 070,70	1 329 472,14	—		
Н28563 О	—	—	—	417 069,80	1 329 470,92	—		
Н28564 О	—	—	—	417 062,97	1 329 475,96	—		
Н28565 О	—	—	—	417 060,70	1 329 472,89	—		

1	2	3	4	5	6	7	8	9
Н28566 О	—	—	—	417 059,64	1 329 473,67	—		
Н28567 О	—	—	—	417 057,29	1 329 470,47	—		
Н28568 О	—	—	—	417 058,46	1 329 469,61	—		
Н28569 О	—	—	—	417 056,65	1 329 467,15	—		
Н28570 О	—	—	—	417 055,68	1 329 467,87	—		
Н28571 О	—	—	—	417 053,40	1 329 464,80	—		
Н28572 О	—	—	—	417 054,43	1 329 464,03	—		
Н28573 О	—	—	—	417 050,60	1 329 458,90	—		
Н28574 О	—	—	—	417 049,78	1 329 459,51	—	—	—
Н28575 О	—	—	—	417 047,34	1 329 456,23	—		
Н28576 О	—	—	—	417 048,27	1 329 455,54	—		
Н28577 О	—	—	—	417 041,93	1 329 447,00	—		
Н28578 О	—	—	—	417 041,08	1 329 447,63	—		
Н28579 О	—	—	—	417 036,41	1 329 440,90	—		
Н28580 О	—	—	—	417 037,63	1 329 440,05	—		
Н28581 О	—	—	—	417 033,07	1 329 433,50	—		
Н28582 О	—	—	—	417 035,95	1 329 431,48	—		

1	2	3	4	5	6	7	8	9
н28583 О	—	—	—	417 035,23	1 329 430,45	—	—	—
н28584 О	—	—	—	417 038,57	1 329 428,11	—		
н28585 О	—	—	—	417 039,32	1 329 429,18	—		
н28586 О	—	—	—	417 041,92	1 329 427,36	—		
н28587 О	—	—	—	417 041,19	1 329 426,32	—		
н28588 О	—	—	—	417 044,51	1 329 423,99	—		
н28589 О	—	—	—	417 045,27	1 329 425,07	—		
н28532 О	—	—	—	417 047,56	1 329 423,40	—		

2. Сведения о характеристиках объекта недвижимости с кадастровым номером 13:22:0114002:2759 :

№ п/п	Наименование характеристики	Значение характеристики
1	2	3
1.	Вид объекта недвижимости	Здание
2.	Ранее присвоенный государственный учетный номер (инвентарный) здания, сооружения, объекта незавершенного строительства	—
3.	Кадастровый номер земельного участка (земельных участков), в границах которого (которых) расположены здание, сооружение, объект незавершенного строительства	13:22:0114002:1308
4.	Уникальный учетный номер кадастрового квартала, в границах которого расположены здание, сооружение, объект незавершенного строительства	13:22:0114002

1	2	3
5.	Адрес здания, сооружения, объекта незавершенного строительства	—
5.1.	Сведения о местоположении здания, сооружения, объекта незавершенного строительства (при отсутствии адреса) в структурированном в соответствии с федеральной информационной адресной системой виде	Российская Федерация, Республика Мордовия, Чамзинский р-н, Чамзинка рп, Горячкина ул, д 12
5.2.	Дополнительные сведения о местоположении	—
6.	Иные сведения	—

3. Пояснения к сведениям об объекте недвижимости с кадастровым номером 13:22:0114002:2759 :

1.	—
----	---

1. Сведения о характерных точках контура объекта недвижимости с кадастровым номером 13:22:0114002:2401 :

Система координат	—	Зона №	—
-------------------	---	--------	---

Обозначение характерных точек границ	Содержатся в Едином государственном реестре недвижимости			Определены в ходе выполнения комплексных кадастровых работ			Метод определения координат	Формулы, примененные для расчета средней квадратической погрешности определения координат характерных точек (Mt), м, с подставленными в такие формулы значениями и итоговые (вычисленные) значения Mt, м
	координаты, м		Радиус, м	координаты, м		Радиус, м		
	X	Y	R	X	Y	R		
1	2	3	4	5	6	7	8	9
н28598 О	—	—	—	416 914,60	1 329 450,37	—	—	—
н28599 О	—	—	—	416 917,13	1 329 455,81	—		
н28600 О	—	—	—	416 912,61	1 329 457,91	—		
н28601 О	—	—	—	416 926,77	1 329 488,38	—		
н28602 О	—	—	—	416 931,29	1 329 486,28	—		
н28603 О	—	—	—	416 933,68	1 329 491,42	—		
н28604 О	—	—	—	416 924,86	1 329 495,52	—		

1	2	3	4	5	6	7	8	9
н28605 О	—	—	—	416 923,91	1 329 493,47	—	—	—
н28606 О	—	—	—	416 916,64	1 329 496,84	—		
н28607 О	—	—	—	416 911,44	1 329 485,62	—		
н28608 О	—	—	—	416 901,14	1 329 490,39	—		
н28609 О	—	—	—	416 908,71	1 329 506,74	—		
н28610 О	—	—	—	416 896,22	1 329 512,52	—		
н28611 О	—	—	—	416 874,63	1 329 465,88	—		
н28612 О	—	—	—	416 886,22	1 329 460,52	—		
н28613 О	—	—	—	416 895,17	1 329 479,88	—		
н28614 О	—	—	—	416 906,46	1 329 474,66	—		
н28615 О	—	—	—	416 899,52	1 329 459,65	—		
н28616 О	—	—	—	416 907,03	1 329 455,84	—		
н28617 О	—	—	—	416 906,22	1 329 454,26	—		
н28598 О	—	—	—	416 914,60	1 329 450,37	—		

2. Сведения о характеристиках объекта недвижимости с кадастровым номером 13:22:0114002:2401 :

№ п/п	Наименование характеристики	Значение характеристики
1	2	3
1.	Вид объекта недвижимости	Здание
2.	Ранее присвоенный государственный учетный номер (инвентарный) здания, сооружения, объекта незавершенного строительства	—

1	2	3
3.	Кадастровый номер земельного участка (земельных участков), в границах которого (которых) расположены здание, сооружение, объект незавершенного строительства	13:22:0114002:525
4.	Уникальный учетный номер кадастрового квартала, в границах которого расположены здание, сооружение, объект незавершенного строительства	13:22:0114002
5.	Адрес здания, сооружения, объекта незавершенного строительства	—
5.1.	Сведения о местоположении здания, сооружения, объекта незавершенного строительства (при отсутствии адреса) в структурированном в соответствии с федеральной информационной адресной системой виде	Российская Федерация, Республика Мордовия, Чамзинский р-н, Чамзинка рп, Ленина ул, д 12
5.2.	Дополнительные сведения о местоположении	—
6.	Иные сведения	—

3. Пояснения к сведениям об объекте недвижимости с кадастровым номером 13:22:0114002:2401 :

1.	—
----	---

1. Сведения о характерных точках контура объекта недвижимости с кадастровым номером 13:22:0114002:2278 :

Система координат — Зона № —

Обозначение характерных точек границ	Содержатся в Едином государственном реестре недвижимости			Определены в ходе выполнения комплексных кадастровых работ			Метод определения координат	Формулы, примененные для расчета средней квадратической погрешности определения координат характерных точек (Mt), м, с подставленными в такие формулы значениями и итоговые (вычисленные) значения Mt, м
	координаты, м		Радиус, м	координаты, м		Радиус, м		
	X	Y	R	X	Y	R		
1	2	3	4	5	6	7	8	9
н28618 О	—	—	—	416 997,90	1 329 347,35	—	—	—
н28619 О	—	—	—	416 987,25	1 329 349,51	—		
н28620 О	—	—	—	416 987,14	1 329 348,93	—		
н28621 О	—	—	—	416 987,74	1 329 348,82	—		

1	2	3	4	5	6	7	8	9
Н28622 О	—	—	—	416 984,01	1 329 331,38	—		
Н28623 О	—	—	—	416 983,41	1 329 331,51	—		
Н28624 О	—	—	—	416 983,29	1 329 330,94	—		
Н28625 О	—	—	—	416 995,03	1 329 328,73	—		
Н28626 О	—	—	—	416 995,15	1 329 329,35	—		
Н28627 О	—	—	—	416 994,38	1 329 329,50	—		
Н28628 О	—	—	—	416 997,10	1 329 343,28	—		
Н28629 О	—	—	—	417 006,24	1 329 341,48	—		
Н28630 О	—	—	—	417 003,53	1 329 327,72	—	—	—
Н28631 О	—	—	—	417 002,90	1 329 327,84	—		
Н28632 О	—	—	—	417 002,78	1 329 327,23	—		
Н28633 О	—	—	—	417 014,15	1 329 324,86	—		
Н28634 О	—	—	—	417 014,26	1 329 325,41	—		
Н28635 О	—	—	—	417 013,61	1 329 325,54	—		
Н28636 О	—	—	—	417 016,38	1 329 339,39	—		
Н28637 О	—	—	—	417 025,38	1 329 337,59	—		
Н28638 О	—	—	—	417 022,57	1 329 323,54	—		

1	2	3	4	5	6	7	8	9
Н28639 О	—	—	—	417 021,91	1 329 323,67	—		
Н28640 О	—	—	—	417 021,79	1 329 323,08	—		
Н28641 О	—	—	—	417 033,45	1 329 320,71	—		
Н28642 О	—	—	—	417 033,57	1 329 321,30	—		
Н28643 О	—	—	—	417 032,41	1 329 321,54	—		
Н28644 О	—	—	—	417 035,95	1 329 338,63	—		
Н28645 О	—	—	—	417 036,79	1 329 338,46	—		
Н28646 О	—	—	—	417 036,94	1 329 339,21	—		
Н28647 О	—	—	—	417 027,18	1 329 341,37	—	—	—
Н28648 О	—	—	—	417 031,35	1 329 361,27	—		
Н28649 О	—	—	—	417 041,06	1 329 359,23	—		
Н28650 О	—	—	—	417 041,19	1 329 359,85	—		
Н28651 О	—	—	—	417 040,53	1 329 359,99	—		
Н28652 О	—	—	—	417 044,44	1 329 378,43	—		
Н28653 О	—	—	—	417 045,48	1 329 378,21	—		
Н28654 О	—	—	—	417 045,61	1 329 378,83	—		
Н28655 О	—	—	—	417 033,95	1 329 381,27	—		

1	2	3	4	5	6	7	8	9
Н28656 О	—	—	—	417 033,85	1 329 380,78	—		
Н28657 О	—	—	—	417 034,49	1 329 380,78	—		
Н28658 О	—	—	—	417 031,50	1 329 365,16	—		
Н28659 О	—	—	—	417 022,22	1 329 367,24	—		
Н28660 О	—	—	—	417 025,32	1 329 382,41	—		
Н28661 О	—	—	—	417 026,03	1 329 382,26	—		
Н28662 О	—	—	—	417 026,16	1 329 382,88	—		
Н28663 О	—	—	—	417 014,36	1 329 385,35	—		
Н28664 О	—	—	—	417 014,23	1 329 384,75	—	—	—
Н28665 О	—	—	—	417 014,85	1 329 384,61	—		
Н28666 О	—	—	—	417 011,98	1 329 369,57	—		
Н28667 О	—	—	—	417 002,63	1 329 371,35	—		
Н28668 О	—	—	—	417 006,22	1 329 386,67	—		
Н28669 О	—	—	—	417 006,85	1 329 386,52	—		
Н28670 О	—	—	—	417 006,99	1 329 387,11	—		
Н28671 О	—	—	—	416 995,82	1 329 389,45	—		
Н28672 О	—	—	—	416 995,68	1 329 388,80	—		

1	2	3	4	5	6	7	8	9
н28673 О	—	—	—	416 996,28	1 329 388,67	—	—	—
н28674 О	—	—	—	416 988,67	1 329 353,56	—		
н28675 О	—	—	—	416 988,10	1 329 353,68	—		
н28676 О	—	—	—	416 987,97	1 329 353,07	—		
н28677 О	—	—	—	416 999,43	1 329 350,63	—		
н28678 О	—	—	—	416 999,57	1 329 351,27	—		
н28679 О	—	—	—	416 998,91	1 329 351,41	—		
н28680 О	—	—	—	417 002,51	1 329 368,44	—		
н28681 О	—	—	—	417 020,47	1 329 364,65	—		
н28682 О	—	—	—	417 015,75	1 329 342,27	—		
н28683 О	—	—	—	416 997,75	1 329 346,56	—		
н28618 О	—	—	—	416 997,90	1 329 347,35	—		

2. Сведения о характеристиках объекта недвижимости с кадастровым номером 13:22:0114002:2278 :

№ п/п	Наименование характеристики	Значение характеристики
1	2	3
1.	Вид объекта недвижимости	Здание
2.	Ранее присвоенный государственный учетный номер (инвентарный) здания, сооружения, объекта незавершенного строительства	—
3.	Кадастровый номер земельного участка (земельных участков), в границах которого (которых) расположены здание, сооружение, объект незавершенного строительства	13:22:0114002:43, 13:22:0114002:188

1	2	3
4.	Уникальный учетный номер кадастрового квартала, в границах которого расположены здание, сооружение, объект незавершенного строительства	13:22:0114002
5.	Адрес здания, сооружения, объекта незавершенного строительства	—
5.1.	Сведения о местоположении здания, сооружения, объекта незавершенного строительства (при отсутствии адреса) в структурированном в соответствии с федеральной информационной адресной системой виде	Российская Федерация, Республика Мордовия, Чамзинский р-н, Чамзинка рп, Терешковой ул, д 24А
5.2.	Дополнительные сведения о местоположении	—
6.	Иные сведения	—

3. Пояснения к сведениям об объекте недвижимости с кадастровым номером 13:22:0114002:2278 :

1. —

1. Сведения о характерных точках контура объекта недвижимости с кадастровым номером 13:22:0114002:2256 :

Система координат — Зона № —

Обозначение характерных точек границ	Содержатся в Едином государственном реестре недвижимости			Определены в ходе выполнения комплексных кадастровых работ			Метод определения координат	Формулы, примененные для расчета средней квадратической погрешности определения координат характерных точек (Mt), м, с подставленными в такие формулы значениями и итоговые (вычисленные) значения Mt, м
	координаты, м		Радиус, м	координаты, м		Радиус, м		
	X	Y	R	X	Y	R		
1	2	3	4	5	6	7	8	9
н28684 О	—	—	—	416 918,16	1 329 314,46	—	—	—
н28685 О	—	—	—	416 915,53	1 329 301,99	—		
н28686 О	—	—	—	416 916,25	1 329 301,84	—		
н28687 О	—	—	—	416 916,05	1 329 300,89	—		
н28688 О	—	—	—	416 919,31	1 329 300,20	—		
н28689 О	—	—	—	416 919,51	1 329 301,16	—		

1	2	3	4	5	6	7	8	9
Н28690 О	—	—	—	416 927,30	1 329 299,54	—		
Н28691 О	—	—	—	416 927,10	1 329 298,58	—		
Н28692 О	—	—	—	416 930,38	1 329 297,90	—		
Н28693 О	—	—	—	416 930,58	1 329 298,85	—		
Н28694 О	—	—	—	416 934,81	1 329 298,07	—		
Н28695 О	—	—	—	416 934,65	1 329 297,21	—		
Н28696 О	—	—	—	416 937,94	1 329 296,60	—		
Н28697 О	—	—	—	416 938,10	1 329 297,46	—		
Н28698 О	—	—	—	416 946,18	1 329 295,96	—	—	—
Н28699 О	—	—	—	416 946,00	1 329 294,99	—		
Н28700 О	—	—	—	416 949,10	1 329 294,41	—		
Н28701 О	—	—	—	416 949,27	1 329 295,33	—		
Н28702 О	—	—	—	416 953,85	1 329 294,48	—		
Н28703 О	—	—	—	416 953,65	1 329 293,42	—		
Н28704 О	—	—	—	416 957,00	1 329 292,79	—		
Н28705 О	—	—	—	416 957,19	1 329 293,80	—		
Н28706 О	—	—	—	416 964,50	1 329 292,42	—		

1	2	3	4	5	6	7	8	9
Н28707 О	—	—	—	416 964,31	1 329 291,40	—		
Н28708 О	—	—	—	416 967,71	1 329 290,77	—		
Н28709 О	—	—	—	416 967,89	1 329 291,74	—		
Н28710 О	—	—	—	416 968,45	1 329 291,64	—		
Н28711 О	—	—	—	416 971,08	1 329 304,09	—		
Н28712 О	—	—	—	416 959,32	1 329 306,26	—		
Н28713 О	—	—	—	416 959,50	1 329 307,23	—		
Н28714 О	—	—	—	416 956,10	1 329 307,86	—		
Н28715 О	—	—	—	416 955,92	1 329 306,91	—	—	—
Н28716 О	—	—	—	416 951,38	1 329 307,77	—		
Н28717 О	—	—	—	416 951,55	1 329 308,68	—		
Н28718 О	—	—	—	416 948,17	1 329 309,31	—		
Н28719 О	—	—	—	416 947,99	1 329 308,36	—		
Н28720 О	—	—	—	416 940,68	1 329 309,71	—		
Н28721 О	—	—	—	416 940,87	1 329 310,74	—		
Н28722 О	—	—	—	416 937,50	1 329 311,36	—		
Н28723 О	—	—	—	416 937,33	1 329 310,42	—		

1	2	3	4	5	6	7	8	9
н28724 О	—	—	—	416 933,26	1 329 311,27	—	—	—
н28725 О	—	—	—	416 933,47	1 329 312,26	—		
н28726 О	—	—	—	416 930,14	1 329 312,97	—		
н28727 О	—	—	—	416 929,93	1 329 311,98	—		
н28684 О	—	—	—	416 918,16	1 329 314,46	—		

2. Сведения о характеристиках объекта недвижимости с кадастровым номером 13:22:0114002:2256 :

№ п/п	Наименование характеристики	Значение характеристики
1	2	3
1.	Вид объекта недвижимости	Здание
2.	Ранее присвоенный государственный учетный номер (инвентарный) здания, сооружения, объекта незавершенного строительства	—
3.	Кадастровый номер земельного участка (земельных участков), в границах которого (которых) расположены здание, сооружение, объект незавершенного строительства	13:22:0114002:599
4.	Уникальный учетный номер кадастрового квартала, в границах которого расположены здание, сооружение, объект незавершенного строительства	13:22:0114002
5.	Адрес здания, сооружения, объекта незавершенного строительства	—
5.1.	Сведения о местоположении здания, сооружения, объекта незавершенного строительства (при отсутствии адреса) в структурированном в соответствии с федеральной информационной адресной системой виде	Российская Федерация, Республика Мордовия, Чамзинский р-н, Чамзинка рп, Терешковой ул, д 20
5.2.	Дополнительные сведения о местоположении	—
6.	Иные сведения	—

3. Пояснения к сведениям об объекте недвижимости с кадастровым номером 13:22:0114002:2256 :

1.	—
----	---

1. Сведения о характерных точках контура объекта недвижимости с кадастровым номером							13:22:0114002:2257	
Система координат						Зона №		
Обозначение характерных точек границ	Содержатся в Едином государственном реестре недвижимости			Определены в ходе выполнения комплексных кадастровых работ			Метод определения координат	Формулы, примененные для расчета средней квадратической погрешности определения координат характерных точек (Mt), м, с подставленными в такие формулы значениями и итоговые (вычисленные) значения Mt, м
	координаты, м		Радиус, м	координаты, м		Радиус, м		
	X	Y	R	X	Y	R		
1	2	3	4	5	6	7	8	9
н28728 О	—	—	—	416 904,55	1 329 332,73	—	—	—
н28729 О	—	—	—	416 916,10	1 329 327,76	—		
н28730 О	—	—	—	416 941,75	1 329 386,12	—		
н28731 О	—	—	—	416 930,43	1 329 391,10	—		
н28732 О	—	—	—	416 929,12	1 329 388,13	—		
н28733 О	—	—	—	416 928,34	1 329 388,47	—		
н28734 О	—	—	—	416 926,94	1 329 385,27	—		
н28735 О	—	—	—	416 927,44	1 329 385,05	—		
н28736 О	—	—	—	416 920,23	1 329 368,38	—		
н28737 О	—	—	—	416 919,46	1 329 368,72	—		
н28738 О	—	—	—	416 918,12	1 329 365,68	—		
н28739 О	—	—	—	416 918,92	1 329 365,33	—		
н28740 О	—	—	—	416 915,95	1 329 358,55	—		

1	2	3	4	5	6	7	8	9
н28741 О	—	—	—	416 915,15	1 329 358,90	—	—	—
н28742 О	—	—	—	416 913,85	1 329 355,92	—		
н28743 О	—	—	—	416 914,54	1 329 355,62	—		
н28744 О	—	—	—	416 907,47	1 329 339,36	—		
н28745 О	—	—	—	416 906,68	1 329 339,70	—		
н28746 О	—	—	—	416 905,35	1 329 336,62	—		
н28747 О	—	—	—	416 906,09	1 329 336,30	—		
н28728 О	—	—	—	416 904,55	1 329 332,73	—		

2. Сведения о характеристиках объекта недвижимости с кадастровым номером 13:22:0114002:2257 :

№ п/п	Наименование характеристики	Значение характеристики
1	2	3
1.	Вид объекта недвижимости	Здание
2.	Ранее присвоенный государственный учетный номер (инвентарный) здания, сооружения, объекта незавершенного строительства	—
3.	Кадастровый номер земельного участка (земельных участков), в границах которого (которых) расположены здание, сооружение, объект незавершенного строительства	13:22:0114002:601
4.	Уникальный учетный номер кадастрового квартала, в границах которого расположены здание, сооружение, объект незавершенного строительства	13:22:0114002

1	2	3
5.	Адрес здания, сооружения, объекта незавершенного строительства	—
5.1.	Сведения о местоположении здания, сооружения, объекта незавершенного строительства (при отсутствии адреса) в структурированном в соответствии с федеральной информационной адресной системой виде	Российская Федерация, Республика Мордовия, Чамзинский р-н, Чамзинка рп, Терешковой ул, д 22
5.2.	Дополнительные сведения о местоположении	—
6.	Иные сведения	—

3. Пояснения к сведениям об объекте недвижимости с кадастровым номером 13:22:0114002:2257 :

1.	—
----	---

1. Сведения о характерных точках контура объекта недвижимости с кадастровым номером 13:22:0114002:2263 :

Система координат	—	Зона №	—
-------------------	---	--------	---

Обозначение характерных точек границ	Содержатся в Едином государственном реестре недвижимости			Определены в ходе выполнения комплексных кадастровых работ			Метод определения координат	Формулы, примененные для расчета средней квадратической погрешности определения координат характерных точек (Mt), м, с подставленными в такие формулы значениями и итоговые (вычисленные) значения Mt, м
	координаты, м		Радиус, м	координаты, м		Радиус, м		
	X	Y	R	X	Y	R		
1	2	3	4	5	6	7	8	9
н28748 О	—	—	—	416 947,00	1 329 413,81	—	—	—
н28749 О	—	—	—	416 941,50	1 329 402,07	—		
н28750 О	—	—	—	416 942,73	1 329 401,49	—		
н28751 О	—	—	—	416 942,32	1 329 400,61	—		
н28752 О	—	—	—	416 945,56	1 329 399,10	—		
н28753 О	—	—	—	416 946,00	1 329 400,05	—		
н28754 О	—	—	—	416 959,46	1 329 393,53	—		

1	2	3	4	5	6	7	8	9
Н28755 О	—	—	—	416 959,00	1 329 392,58	—		
Н28756 О	—	—	—	416 962,26	1 329 391,00	—		
Н28757 О	—	—	—	416 962,71	1 329 391,94	—		
Н28758 О	—	—	—	416 973,05	1 329 386,99	—		
Н28759 О	—	—	—	416 972,61	1 329 386,07	—		
Н28760 О	—	—	—	416 975,85	1 329 384,52	—		
Н28761 О	—	—	—	416 976,26	1 329 385,38	—		
Н28762 О	—	—	—	416 977,72	1 329 384,68	—		
Н28763 О	—	—	—	416 983,13	1 329 395,96	—	—	—
Н28764 О	—	—	—	416 981,83	1 329 396,58	—		
Н28765 О	—	—	—	416 982,29	1 329 397,53	—		
Н28766 О	—	—	—	416 979,05	1 329 399,10	—		
Н28767 О	—	—	—	416 978,61	1 329 398,19	—		
Н28768 О	—	—	—	416 970,56	1 329 402,08	—		
Н28769 О	—	—	—	416 971,02	1 329 403,03	—		
Н28770 О	—	—	—	416 967,85	1 329 404,56	—		
Н28771 О	—	—	—	416 967,41	1 329 403,65	—		

1	2	3	4	5	6	7	8	9
н28772 О	—	—	—	416 962,34	1 329 406,10	—		
н28773 О	—	—	—	416 962,79	1 329 407,02	—		
н28774 О	—	—	—	416 959,90	1 329 408,44	—		
н28775 О	—	—	—	416 959,45	1 329 407,53	—		
н28776 О	—	—	—	416 951,44	1 329 411,62	—		
н28777 О	—	—	—	416 951,87	1 329 412,47	—		
н28778 О	—	—	—	416 948,75	1 329 414,05	—		
н28779 О	—	—	—	416 948,30	1 329 413,15	—		
н28748 О	—	—	—	416 947,00	1 329 413,81	—		

2. Сведения о характеристиках объекта недвижимости с кадастровым номером 13:22:0114002:2263 :

№ п/п	Наименование характеристики	Значение характеристики
1	2	3
1.	Вид объекта недвижимости	Здание
2.	Ранее присвоенный государственный учетный номер (инвентарный) здания, сооружения, объекта незавершенного строительства	—
3.	Кадастровый номер земельного участка (земельных участков), в границах которого (которых) расположены здание, сооружение, объект незавершенного строительства	—
4.	Уникальный учетный номер кадастрового квартала, в границах которого расположены здание, сооружение, объект незавершенного строительства	13:22:0114002

1	2	3
5.	Адрес здания, сооружения, объекта незавершенного строительства	—
5.1.	Сведения о местоположении здания, сооружения, объекта незавершенного строительства (при отсутствии адреса) в структурированном в соответствии с федеральной информационной адресной системой виде	Российская Федерация, Республика Мордовия, Чамзинский р-н, Чамзинка рп, Терешковой ул, д 23
5.2.	Дополнительные сведения о местоположении	—
6.	Иные сведения	—

3. Пояснения к сведениям об объекте недвижимости с кадастровым номером 13:22:0114002:2263 :

1.	—
----	---

1. Сведения о характерных точках контура объекта недвижимости с кадастровым номером 13:22:0114002:2258 :

Система координат	—	Зона №	—
-------------------	---	--------	---

Обозначение характерных точек границ	Содержатся в Едином государственном реестре недвижимости			Определены в ходе выполнения комплексных кадастровых работ			Метод определения координат	Формулы, примененные для расчета средней квадратической погрешности определения координат характерных точек (Mt), м, с подставленными в такие формулы значениями и итоговые (вычисленные) значения Mt, м
	координаты, м		Радиус, м	координаты, м		Радиус, м		
	X	Y	R	X	Y	R		
1	2	3	4	5	6	7	8	9
н28845 О	—	—	—	417 113,10	1 329 274,64	—	—	—
н28846 О	—	—	—	417 113,68	1 329 277,53	—		
н28847 О	—	—	—	417 114,49	1 329 277,37	—		
н28848 О	—	—	—	417 115,94	1 329 283,88	—		
н28849 О	—	—	—	417 115,09	1 329 284,07	—		
н28850 О	—	—	—	417 115,64	1 329 286,70	—		
н28851 О	—	—	—	417 102,00	1 329 289,65	—		

1	2	3	4	5	6	7	8	9
Н28852 О	—	—	—	417 102,19	1 329 290,53	—		
Н28853 О	—	—	—	417 099,10	1 329 291,20	—		
Н28854 О	—	—	—	417 098,91	1 329 290,32	—		
Н28855 О	—	—	—	417 093,98	1 329 291,38	—		
Н28856 О	—	—	—	417 094,18	1 329 292,30	—		
Н28857 О	—	—	—	417 090,99	1 329 292,99	—		
Н28858 О	—	—	—	417 090,80	1 329 292,09	—		
Н28885 О	—	—	—	417 087,53	1 329 292,78	—		
Н28886 О	—	—	—	417 087,70	1 329 293,69	—	—	—
Н28887 О	—	—	—	417 084,58	1 329 294,35	—		
Н28888 О	—	—	—	417 084,40	1 329 293,46	—		
Н28889 О	—	—	—	417 079,64	1 329 294,47	—		
Н28890 О	—	—	—	417 079,86	1 329 295,58	—		
Н28891 О	—	—	—	417 076,26	1 329 296,30	—		
Н28892 О	—	—	—	417 075,99	1 329 295,27	—		
Н28859 О	—	—	—	417 073,75	1 329 295,69	—		
Н28860 О	—	—	—	417 073,93	1 329 296,56	—		

1	2	3	4	5	6	7	8	9
Н28861 О	—	—	—	417 070,71	1 329 297,22	—		
Н28862 О	—	—	—	417 070,52	1 329 296,33	—		
Н28863 О	—	—	—	417 065,58	1 329 297,38	—		
Н28864 О	—	—	—	417 065,78	1 329 298,31	—		
Н28865 О	—	—	—	417 062,62	1 329 298,98	—		
Н28866 О	—	—	—	417 062,43	1 329 298,08	—		
Н28867 О	—	—	—	417 048,77	1 329 300,97	—		
Н28868 О	—	—	—	417 048,00	1 329 297,32	—		
Н28869 О	—	—	—	417 046,98	1 329 297,54	—	—	—
Н28870 О	—	—	—	417 045,63	1 329 291,18	—		
Н28871 О	—	—	—	417 046,79	1 329 290,90	—		
Н28872 О	—	—	—	417 046,31	1 329 288,35	—		
Н28873 О	—	—	—	417 062,42	1 329 285,11	—		
Н28874 О	—	—	—	417 062,21	1 329 284,07	—		
Н28875 О	—	—	—	417 068,74	1 329 282,65	—		
Н28876 О	—	—	—	417 068,97	1 329 283,75	—		
Н28877 О	—	—	—	417 076,31	1 329 282,31	—		

1	2	3	4	5	6	7	8	9
н28878 О	—	—	—	417 076,14	1 329 281,45	—	—	—
н28879 О	—	—	—	417 082,36	1 329 280,23	—		
н28880 О	—	—	—	417 082,55	1 329 281,14	—		
н28881 О	—	—	—	417 090,78	1 329 279,43	—		
н28882 О	—	—	—	417 090,52	1 329 278,32	—		
н28883 О	—	—	—	417 096,67	1 329 277,08	—		
н28884 О	—	—	—	417 096,92	1 329 278,16	—		
н28845 О	—	—	—	417 113,10	1 329 274,64	—		

2. Сведения о характеристиках объекта недвижимости с кадастровым номером 13:22:0114002:2258 :

№ п/п	Наименование характеристики	Значение характеристики
1	2	3
1.	Вид объекта недвижимости	Здание
2.	Ранее присвоенный государственный учетный номер (инвентарный) здания, сооружения, объекта незавершенного строительства	—
3.	Кадастровый номер земельного участка (земельных участков), в границах которого (которых) расположены здание, сооружение, объект незавершенного строительства	—
4.	Уникальный учетный номер кадастрового квартала, в границах которого расположены здание, сооружение, объект незавершенного строительства	13:22:0114002

1	2	3
5.	Адрес здания, сооружения, объекта незавершенного строительства	—
5.1.	Сведения о местоположении здания, сооружения, объекта незавершенного строительства (при отсутствии адреса) в структурированном в соответствии с федеральной информационной адресной системой виде	Российская Федерация, Республика Мордовия, Чамзинский р-н, Чамзинка рп, Терешковой ул, д 25
5.2.	Дополнительные сведения о местоположении	—
6.	Иные сведения	—

3. Пояснения к сведениям об объекте недвижимости с кадастровым номером 13:22:0114002:2258 :

1.	—
----	---

1. Сведения о характерных точках контура объекта недвижимости с кадастровым номером 13:22:0114002:2264 :

Система координат	—	Зона №	—
-------------------	---	--------	---

Обозначение характерных точек границ	Содержатся в Едином государственном реестре недвижимости			Определены в ходе выполнения комплексных кадастровых работ			Метод определения координат	Формулы, примененные для расчета средней квадратической погрешности определения координат характерных точек (Mt), м, с подставленными в такие формулы значениями и итоговые (вычисленные) значения Mt, м
	координаты, м		Радиус, м	координаты, м		Радиус, м		
	X	Y	R	X	Y	R		
1	2	3	4	5	6	7	8	9
н28893 О	—	—	—	417 103,44	1 329 230,99	—	—	—
н28895 О	—	—	—	417 106,39	1 329 244,13	—		
н28896 О	—	—	—	417 102,45	1 329 245,02	—		
н28897 О	—	—	—	417 102,23	1 329 244,06	—		
н28898 О	—	—	—	417 096,41	1 329 245,39	—		
н28899 О	—	—	—	417 096,71	1 329 246,70	—		
н28900 О	—	—	—	417 087,90	1 329 248,53	—		

1	2	3	4	5	6	7	8	9
Н28901 О	—	—	—	417 087,58	1 329 246,98	—		
Н28902 О	—	—	—	417 080,73	1 329 248,39	—		
Н28903 О	—	—	—	417 080,98	1 329 249,62	—		
Н28904 О	—	—	—	417 072,97	1 329 251,25	—		
Н28905 О	—	—	—	417 072,75	1 329 250,17	—		
Н28906 О	—	—	—	417 065,72	1 329 251,60	—		
Н28907 О	—	—	—	417 065,98	1 329 252,91	—		
Н28908 О	—	—	—	417 058,15	1 329 254,50	—		
Н28909 О	—	—	—	417 057,91	1 329 253,33	—	—	—
Н28910 О	—	—	—	417 051,13	1 329 254,72	—		
Н28911 О	—	—	—	417 051,41	1 329 256,07	—		
Н28912 О	—	—	—	417 047,50	1 329 256,88	—		
Н28913 О	—	—	—	417 044,41	1 329 244,24	—		
Н28914 О	—	—	—	417 051,48	1 329 242,51	—		
Н28915 О	—	—	—	417 051,16	1 329 241,22	—		
Н28916 О	—	—	—	417 055,19	1 329 240,22	—		
Н28917 О	—	—	—	417 055,57	1 329 241,74	—		

1	2	3	4	5	6	7	8	9
н28918 О	—	—	—	417 063,05	1 329 240,06	—		
н28919 О	—	—	—	417 062,73	1 329 238,63	—		
н28920 О	—	—	—	417 066,68	1 329 237,75	—		
н28921 О	—	—	—	417 066,98	1 329 239,11	—		
н28922 О	—	—	—	417 081,13	1 329 236,00	—		
н28923 О	—	—	—	417 080,83	1 329 234,66	—		
н28924 О	—	—	—	417 085,09	1 329 233,71	—		
н28925 О	—	—	—	417 085,38	1 329 235,02	—		
н28926 О	—	—	—	417 092,53	1 329 233,44	—		
н28927 О	—	—	—	417 092,25	1 329 232,17	—		
н28928 О	—	—	—	417 096,28	1 329 231,28	—		
н28929 О	—	—	—	417 096,56	1 329 232,54	—		
н28893 О	—	—	—	417 103,44	1 329 230,99	—		

2. Сведения о характеристиках объекта недвижимости с кадастровым номером 13:22:0114002:2264 :

№ п/п	Наименование характеристики	Значение характеристики
1	2	3
1.	Вид объекта недвижимости	Здание
2.	Ранее присвоенный государственный учетный номер (инвентарный) здания, сооружения, объекта незавершенного строительства	—

1	2	3
3.	Кадастровый номер земельного участка (земельных участков), в границах которого (которых) расположены здание, сооружение, объект незавершенного строительства	13:22:0114002:605
4.	Уникальный учетный номер кадастрового квартала, в границах которого расположены здание, сооружение, объект незавершенного строительства	13:22:0114002
5.	Адрес здания, сооружения, объекта незавершенного строительства	—
5.1.	Сведения о местоположении здания, сооружения, объекта незавершенного строительства (при отсутствии адреса) в структурированном в соответствии с федеральной информационной адресной системой виде	Российская Федерация, Республика Мордовия, Чамзинский р-н, Чамзинка рп, Терешковой ул, д 26
5.2.	Дополнительные сведения о местоположении	—
6.	Иные сведения	—

3. Пояснения к сведениям об объекте недвижимости с кадастровым номером 13:22:0114002:2264 :

1.	—
----	---

1. Сведения о характерных точках контура объекта недвижимости с кадастровым номером 13:22:0114002:2276 :

Система координат — Зона № —

Обозначение характерных точек границ	Содержатся в Едином государственном реестре недвижимости			Определены в ходе выполнения комплексных кадастровых работ			Метод определения координат	Формулы, примененные для расчета средней квадратической погрешности определения координат характерных точек (Mt), м, с подставленными в такие формулы значениями и итоговые (вычисленные) значения Mt, м
	координаты, м		Радиус, м	координаты, м		Радиус, м		
	X	Y	R	X	Y	R		
1	2	3	4	5	6	7	8	9
н28780 О	—	—	—	416 982,47	1 329 300,94	—	—	—
н28781 О	—	—	—	416 980,11	1 329 288,41	—		
н28782 О	—	—	—	417 043,33	1 329 275,64	—		
н28783 О	—	—	—	417 045,85	1 329 288,14	—		

1	2	3	4	5	6	7	8	9
Н28784 О	—	—	—	417 041,58	1 329 289,02	—		
Н28785 О	—	—	—	417 041,74	1 329 289,78	—		
Н28786 О	—	—	—	417 038,53	1 329 290,38	—		
Н28787 О	—	—	—	417 038,38	1 329 289,58	—		
Н28788 О	—	—	—	417 021,32	1 329 292,78	—		
Н28789 О	—	—	—	417 021,48	1 329 293,62	—		
Н28790 О	—	—	—	417 018,26	1 329 294,20	—		
Н28791 О	—	—	—	417 018,11	1 329 293,35	—		
Н28791 О	—	—	—	417 009,92	1 329 295,13	—	—	—
Н28792 О	—	—	—	417 010,11	1 329 296,00	—		
Н28793 О	—	—	—	417 006,87	1 329 296,71	—		
Н28794 О	—	—	—	417 006,68	1 329 295,85	—		
Н28795 О	—	—	—	416 989,87	1 329 299,44	—		
Н28796 О	—	—	—	416 990,05	1 329 300,31	—		
Н28797 О	—	—	—	416 986,84	1 329 301,08	—		
Н28798 О	—	—	—	416 986,62	1 329 300,16	—		
Н28780 О	—	—	—	416 982,47	1 329 300,94	—		

2. Сведения о характеристиках объекта недвижимости с кадастровым номером 13:22:0114002:2276 :

№ п/п	Наименование характеристики	Значение характеристики
1	2	3
1.	Вид объекта недвижимости	Здание
2.	Ранее присвоенный государственный учетный номер (инвентарный) здания, сооружения, объекта незавершенного строительства	—
3.	Кадастровый номер земельного участка (земельных участков), в границах которого (которых) расположены здание, сооружение, объект незавершенного строительства	13:22:0114002:2008
4.	Уникальный учетный номер кадастрового квартала, в границах которого расположены здание, сооружение, объект незавершенного строительства	13:22:0114002
5.	Адрес здания, сооружения, объекта незавершенного строительства	—
5.1.	Сведения о местоположении здания, сооружения, объекта незавершенного строительства (при отсутствии адреса) в структурированном в соответствии с федеральной информационной адресной системой виде	Российская Федерация, Республика Мордовия, Чамзинский р-н, Чамзинка рп, Терешковой ул, д 19
5.2.	Дополнительные сведения о местоположении	—
6.	Иные сведения	—

3. Пояснения к сведениям об объекте недвижимости с кадастровым номером 13:22:0114002:2276 :

1.	—
----	---

1. Сведения о характерных точках контура объекта недвижимости с кадастровым номером 13:22:0114002:2284 :

Система координат		Зона №						
—		—						
Обозначение характерных точек границ	Содержатся в Едином государственном реестре недвижимости			Определены в ходе выполнения комплексных кадастровых работ			Метод определения координат	Формулы, примененные для расчета средней квадратической погрешности определения координат характерных точек (Mt), м, с подставленными в такие формулы значениями и итоговые (вычисленные) значения Mt, м
	координаты, м		Радиус, м	координаты, м		Радиус, м		
	X	Y	R	X	Y	R		
1	2	3	4	5	6	7	8	9
н28805 О	—	—	—	417 121,69	1 329 314,23	—	—	—

1	2	3	4	5	6	7	8	9
Н28806 О	—	—	—	417 122,23	1 329 316,90	—		
Н28807 О	—	—	—	417 123,04	1 329 316,74	—		
Н28808 О	—	—	—	417 124,49	1 329 323,25	—		
Н28809 О	—	—	—	417 123,64	1 329 323,44	—		
Н28810 О	—	—	—	417 124,08	1 329 326,07	—		
Н28811 О	—	—	—	417 110,84	1 329 328,96	—		
Н28812 О	—	—	—	417 111,03	1 329 329,84	—		
Н28813 О	—	—	—	417 107,82	1 329 330,53	—		
Н28814 О	—	—	—	417 107,63	1 329 329,65	—	—	—
Н28815 О	—	—	—	417 102,53	1 329 330,75	—		
Н28816 О	—	—	—	417 102,73	1 329 331,67	—		
Н28817 О	—	—	—	417 099,54	1 329 332,36	—		
Н28818 О	—	—	—	417 099,35	1 329 331,46	—		
Н28819 О	—	—	—	417 082,84	1 329 334,95	—		
Н28820 О	—	—	—	417 083,02	1 329 335,82	—		
Н28821 О	—	—	—	417 079,77	1 329 336,49	—		
Н28822 О	—	—	—	417 079,58	1 329 335,59	—		

1	2	3	4	5	6	7	8	9
Н28823 О	—	—	—	417 074,49	1 329 336,67	—		
Н28824 О	—	—	—	417 074,69	1 329 337,60	—		
Н28825 О	—	—	—	417 071,42	1 329 338,30	—		
Н28826 О	—	—	—	417 071,23	1 329 337,40	—		
Н28827 О	—	—	—	417 057,75	1 329 340,25	—		
Н28828 О	—	—	—	417 057,19	1 329 337,60	—		
Н28829 О	—	—	—	417 056,34	1 329 337,78	—		
Н28830 О	—	—	—	417 054,93	1 329 331,14	—		
Н28831 О	—	—	—	417 055,82	1 329 330,95	—	—	—
Н28832 О	—	—	—	417 055,28	1 329 328,41	—		
Н28833 О	—	—	—	417 071,10	1 329 324,98	—		
Н28834 О	—	—	—	417 070,88	1 329 323,97	—		
Н28835 О	—	—	—	417 077,40	1 329 322,55	—		
Н28836 О	—	—	—	417 077,60	1 329 323,49	—		
Н28837 О	—	—	—	417 084,93	1 329 322,05	—		
Н28838 О	—	—	—	417 084,75	1 329 321,13	—		
Н28839 О	—	—	—	417 090,97	1 329 319,91	—		

1	2	3	4	5	6	7	8	9
н28840 О	—	—	—	417 091,16	1 329 320,86	—	—	—
н28841 О	—	—	—	417 099,37	1 329 318,95	—		
н28842 О	—	—	—	417 099,14	1 329 317,99	—		
н28843 О	—	—	—	417 105,29	1 329 316,75	—		
н28844 О	—	—	—	417 105,52	1 329 317,74	—		
н28805 О	—	—	—	417 121,69	1 329 314,23	—		

2. Сведения о характеристиках объекта недвижимости с кадастровым номером 13:22:0114002:2284 :

№ п/п	Наименование характеристики	Значение характеристики
1	2	3
1.	Вид объекта недвижимости	Здание
2.	Ранее присвоенный государственный учетный номер (инвентарный) здания, сооружения, объекта незавершенного строительства	—
3.	Кадастровый номер земельного участка (земельных участков), в границах которого (которых) расположены здание, сооружение, объект незавершенного строительства	13:22:0114002:603
4.	Уникальный учетный номер кадастрового квартала, в границах которого расположены здание, сооружение, объект незавершенного строительства	13:22:0114002
5.	Адрес здания, сооружения, объекта незавершенного строительства	—
5.1.	Сведения о местоположении здания, сооружения, объекта незавершенного строительства (при отсутствии адреса) в структурированном в соответствии с федеральной информационной адресной системой виде	Российская Федерация, Республика Мордовия, Чамзинский р-н, Чамзинка рп, Терешковой ул, д 24
5.2.	Дополнительные сведения о местоположении	—
6.	Иные сведения	—

3. Пояснения к сведениям об объекте недвижимости с кадастровым номером 13:22:0114002:2284 :

1.	—
----	---

1. Сведения о характерных точках контура объекта недвижимости с кадастровым номером							13:22:0114002:2255	
Система координат						Зона №		
Обозначение характерных точек границ	Содержатся в Едином государственном реестре недвижимости			Определены в ходе выполнения комплексных кадастровых работ			Метод определения координат	Формулы, примененные для расчета средней квадратической погрешности определения координат характерных точек (Mt), м, с подставленными в такие формулы значениями и итоговые (вычисленные) значения Mt, м
	координаты, м		Радиус, м	координаты, м		Радиус, м		
	X	Y	R	X	Y	R		
1	2	3	4	5	6	7	8	9
н28930 О	—	—	—	417 017,08	1 329 092,70	—	—	—
н28931 О	—	—	—	417 014,56	1 329 080,19	—		
н28932 О	—	—	—	417 015,57	1 329 079,99	—		
н28933 О	—	—	—	417 015,40	1 329 079,13	—		
н28934 О	—	—	—	417 018,36	1 329 078,54	—		
н28935 О	—	—	—	417 018,53	1 329 079,39	—		
н28936 О	—	—	—	417 026,31	1 329 077,83	—		
н28937 О	—	—	—	417 026,15	1 329 077,02	—		
н28938 О	—	—	—	417 029,13	1 329 076,43	—		
н28939 О	—	—	—	417 029,30	1 329 077,27	—		
н28940 О	—	—	—	417 033,99	1 329 076,32	—		
н28941 О	—	—	—	417 033,82	1 329 075,50	—		
н28942 О	—	—	—	417 036,84	1 329 074,87	—		

1	2	3	4	5	6	7	8	9
Н28943 О	—	—	—	417 037,02	1 329 075,74	—		
Н28944 О	—	—	—	417 045,43	1 329 074,00	—		
Н28945 О	—	—	—	417 045,25	1 329 073,15	—		
Н28946 О	—	—	—	417 048,22	1 329 072,52	—		
Н28947 О	—	—	—	417 048,40	1 329 073,37	—		
Н28948 О	—	—	—	417 052,64	1 329 072,47	—		
Н28949 О	—	—	—	417 052,47	1 329 071,67	—		
Н28950 О	—	—	—	417 055,51	1 329 071,03	—		
Н28951 О	—	—	—	417 055,69	1 329 071,87	—	—	—
Н28952 О	—	—	—	417 064,31	1 329 070,02	—		
Н28953 О	—	—	—	417 064,17	1 329 069,36	—		
Н28954 О	—	—	—	417 066,36	1 329 068,90	—		
Н28955 О	—	—	—	417 066,52	1 329 069,65	—		
Н28956 О	—	—	—	417 067,94	1 329 069,35	—		
Н28957 О	—	—	—	417 070,69	1 329 083,51	—		
Н28958 О	—	—	—	417 060,77	1 329 085,44	—		
Н28959 О	—	—	—	417 060,54	1 329 084,25	—		

1	2	3	4	5	6	7	8	9
Н28960 О	—	—	—	417 058,16	1 329 084,76	—		
Н28961 О	—	—	—	417 058,38	1 329 085,76	—		
Н28962 О	—	—	—	417 055,37	1 329 086,42	—		
Н28963 О	—	—	—	417 055,16	1 329 085,48	—		
Н28964 О	—	—	—	417 050,45	1 329 086,53	—		
Н28965 О	—	—	—	417 050,64	1 329 087,38	—		
Н28966 О	—	—	—	417 047,67	1 329 088,04	—		
Н28967 О	—	—	—	417 047,48	1 329 087,19	—		
Н28968 О	—	—	—	417 039,57	1 329 088,63	—	—	—
Н28969 О	—	—	—	417 039,72	1 329 089,48	—		
Н28970 О	—	—	—	417 036,78	1 329 090,20	—		
Н28971 О	—	—	—	417 036,57	1 329 089,33	—		
Н28972 О	—	—	—	417 032,26	1 329 090,05	—		
Н28973 О	—	—	—	417 032,40	1 329 090,90	—		
Н28974 О	—	—	—	417 029,42	1 329 091,39	—		
Н28975 О	—	—	—	417 029,27	1 329 090,50	—		
Н28930 О	—	—	—	417 017,08	1 329 092,70	—		

2. Сведения о характеристиках объекта недвижимости с кадастровым номером 13:22:0114002:2255 :

№ п/п	Наименование характеристики	Значение характеристики
1	2	3
1.	Вид объекта недвижимости	Здание
2.	Ранее присвоенный государственный учетный номер (инвентарный) здания, сооружения, объекта незавершенного строительства	—
3.	Кадастровый номер земельного участка (земельных участков), в границах которого (которых) расположены здание, сооружение, объект незавершенного строительства	13:22:0114002:594
4.	Уникальный учетный номер кадастрового квартала, в границах которого расположены здание, сооружение, объект незавершенного строительства	13:22:0114002
5.	Адрес здания, сооружения, объекта незавершенного строительства	—
5.1.	Сведения о местоположении здания, сооружения, объекта незавершенного строительства (при отсутствии адреса) в структурированном в соответствии с федеральной информационной адресной системой виде	Российская Федерация, Республика Мордовия, Чамзинский р-н, Чамзинка рп, Терешковой ул, д 1
5.2.	Дополнительные сведения о местоположении	—
6.	Иные сведения	—

3. Пояснения к сведениям об объекте недвижимости с кадастровым номером 13:22:0114002:2255 :

1.	—
----	---

1. Сведения о характерных точках контура объекта недвижимости с кадастровым номером 13:22:0114002:2259 :

Система координат		Зона №						
—		—						
Обозначение характерных точек границ	Содержатся в Едином государственном реестре недвижимости			Определены в ходе выполнения комплексных кадастровых работ			Метод определения координат	Формулы, примененные для расчета средней квадратической погрешности определения координат характерных точек (Mt), м, с подставленными в такие формулы значениями и итоговые (вычисленные) значения Mt, м
	координаты, м		Радиус, м	координаты, м		Радиус, м		
	X	Y	R	X	Y	R		
1	2	3	4	5	6	7	8	9
н28992 О	—	—	—	416 919,56	1 329 111,73	—	—	—

1	2	3	4	5	6	7	8	9
н28993 О	—	—	—	416 917,72	1 329 100,90	—	—	—
н28994 О	—	—	—	416 935,29	1 329 097,92	—		
н28995 О	—	—	—	416 937,13	1 329 108,75	—		
н28992 О	—	—	—	416 919,56	1 329 111,73	—		

2. Сведения о характеристиках объекта недвижимости с кадастровым номером 13:22:0114002:2259 :

№ п/п	Наименование характеристики	Значение характеристики
1	2	3
1.	Вид объекта недвижимости	Здание
2.	Ранее присвоенный государственный учетный номер (инвентарный) здания, сооружения, объекта незавершенного строительства	—
3.	Кадастровый номер земельного участка (земельных участков), в границах которого (которых) расположены здание, сооружение, объект незавершенного строительства	13:22:0114002:589
4.	Уникальный учетный номер кадастрового квартала, в границах которого расположены здание, сооружение, объект незавершенного строительства	13:22:0114002
5.	Адрес здания, сооружения, объекта незавершенного строительства	—
5.1.	Сведения о местоположении здания, сооружения, объекта незавершенного строительства (при отсутствии адреса) в структурированном в соответствии с федеральной информационной адресной системой виде	Российская Федерация, Республика Мордовия, Чамзинский р-н, Чамзинка рп, Терешковой ул, д 4
5.2.	Дополнительные сведения о местоположении	—
6.	Иные сведения	—

3. Пояснения к сведениям об объекте недвижимости с кадастровым номером 13:22:0114002:2259 :

1.	—
----	---

1. Сведения о характерных точках контура объекта недвижимости с кадастровым номером 13:22:0114002:2273 :

Система координат _____				Зона № _____			Метод определения координат	Формулы, примененные для расчета средней квадратической погрешности определения координат характерных точек (Mt), м, с подставленными в такие формулы значениями и итоговые (вычисленные) значения Mt, м
Обозначение характерных точек границ	Содержатся в Едином государственном реестре недвижимости		Определены в ходе выполнения комплексных кадастровых работ					
	координаты, м		Радиус, м	координаты, м		Радиус, м		
	X	Y	R	X	Y	R		
1	2	3	4	5	6	7	8	9
н28976 О	—	—	—	416 984,66	1 329 098,90	—	—	—
н28977 О	—	—	—	416 982,52	1 329 088,07	—		
н28978 О	—	—	—	417 000,01	1 329 084,61	—		
н28979 О	—	—	—	417 002,15	1 329 095,44	—		
н28976 О	—	—	—	416 984,66	1 329 098,90	—		

2. Сведения о характеристиках объекта недвижимости с кадастровым номером 13:22:0114002:2273 :

№ п/п	Наименование характеристики	Значение характеристики
1	2	3
1.	Вид объекта недвижимости	Здание
2.	Ранее присвоенный государственный учетный номер (инвентарный) здания, сооружения, объекта незавершенного строительства	—
3.	Кадастровый номер земельного участка (земельных участков), в границах которого (которых) расположены здание, сооружение, объект незавершенного строительства	13:22:0114002:587
4.	Уникальный учетный номер кадастрового квартала, в границах которого расположены здание, сооружение, объект незавершенного строительства	13:22:0114002

1	2	3
5.	Адрес здания, сооружения, объекта незавершенного строительства	—
5.1.	Сведения о местоположении здания, сооружения, объекта незавершенного строительства (при отсутствии адреса) в структурированном в соответствии с федеральной информационной адресной системой виде	Российская Федерация, Республика Мордовия, Чамзинский р-н, Чамзинка рп, Терешковой ул, д 2
5.2.	Дополнительные сведения о местоположении	—
6.	Иные сведения	—

3. Пояснения к сведениям об объекте недвижимости с кадастровым номером 13:22:0114002:2273 :

1. —

1. Сведения о характерных точках контура объекта недвижимости с кадастровым номером 13:22:0114002:2274 :

Система координат — Зона № —

Обозначение характерных точек границ	Содержатся в Едином государственном реестре недвижимости			Определены в ходе выполнения комплексных кадастровых работ			Метод определения координат	Формулы, примененные для расчета средней квадратической погрешности определения координат характерных точек (Mt), м, с подставленными в такие формулы значениями и итоговые (вычисленные) значения Mt, м
	координаты, м		Радиус, м	координаты, м		Радиус, м		
	X	Y	R	X	Y	R		
1	2	3	4	5	6	7	8	9
н28984 О	—	—	—	416 951,80	1 329 105,24	—	—	—
н28985 О	—	—	—	416 949,81	1 329 094,36	—		
н28986 О	—	—	—	416 967,75	1 329 091,08	—		
н28987 О	—	—	—	416 969,74	1 329 101,96	—		
н28984 О	—	—	—	416 951,80	1 329 105,24	—		

2. Сведения о характеристиках объекта недвижимости с кадастровым номером 13:22:0114002:2274 :

№ п/п	Наименование характеристики	Значение характеристики
1	2	3
1.	Вид объекта недвижимости	Здание

1	2	3
2.	Ранее присвоенный государственный учетный номер (инвентарный) здания, сооружения, объекта незавершенного строительства	—
3.	Кадастровый номер земельного участка (земельных участков), в границах которого (которых) расположены здание, сооружение, объект незавершенного строительства	13:22:0114002:588
4.	Уникальный учетный номер кадастрового квартала, в границах которого расположены здание, сооружение, объект незавершенного строительства	13:22:0114002
5.	Адрес здания, сооружения, объекта незавершенного строительства	—
5.1.	Сведения о местоположении здания, сооружения, объекта незавершенного строительства (при отсутствии адреса) в структурированном в соответствии с федеральной информационной адресной системой виде	Российская Федерация, Республика Мордовия, Чамзинский р-н, Чамзинка рп, Терешковой ул, д 3
5.2.	Дополнительные сведения о местоположении	—
6.	Иные сведения	—

3. Пояснения к сведениям об объекте недвижимости с кадастровым номером 13:22:0114002:2274 :

1. —

1. Сведения о характерных точках контура объекта недвижимости с кадастровым номером 13:22:0114002:2280 :

Система координат — Зона № —

Обозначение характерных точек границ	Содержатся в Едином государственном реестре недвижимости			Определены в ходе выполнения комплексных кадастровых работ			Метод определения координат	Формулы, примененные для расчета средней квадратической погрешности определения координат характерных точек (Mt), м, с подставленными в такие формулы значениями и итоговые (вычисленные) значения Mt, м
	координаты, м		Радиус, м	координаты, м		Радиус, м		
	X	Y	R	X	Y	R		
1	2	3	4	5	6	7	8	9
н29043 О	—	—	—	416 849,29	1 329 200,37	—	—	—
н29044 О	—	—	—	416 827,20	1 329 204,35	—		
н29045 О	—	—	—	416 824,77	1 329 190,25	—		

1	2	3	4	5	6	7	8	9
Н29046 О	—	—	—	416 823,95	1 329 190,39	—		
Н29047 О	—	—	—	416 823,42	1 329 187,31	—		
Н29048 О	—	—	—	416 824,25	1 329 187,17	—		
Н29049 О	—	—	—	416 822,08	1 329 174,30	—		
Н29050 О	—	—	—	416 828,42	1 329 173,23	—		
Н29051 О	—	—	—	416 828,27	1 329 172,36	—		
Н29052 О	—	—	—	416 831,41	1 329 171,82	—		
Н29053 О	—	—	—	416 831,56	1 329 172,71	—		
Н29054 О	—	—	—	416 842,22	1 329 170,91	—	—	—
Н29055 О	—	—	—	416 842,50	1 329 172,55	—		
Н29056 О	—	—	—	416 844,22	1 329 172,26	—		
Н29057 О	—	—	—	416 844,76	1 329 175,22	—		
Н29058 О	—	—	—	416 843,90	1 329 175,38	—		
Н29059 О	—	—	—	416 844,90	1 329 180,74	—		
Н29060 О	—	—	—	416 842,86	1 329 181,12	—		
Н29061 О	—	—	—	416 843,26	1 329 183,28	—		
Н29062 О	—	—	—	416 844,77	1 329 183,00	—		

1	2	3	4	5	6	7	8	9
н29063 О	—	—	—	416 845,71	1 329 188,07	—	—	—
н29064 О	—	—	—	416 844,24	1 329 188,34	—		
н29065 О	—	—	—	416 844,76	1 329 191,15	—		
н29066 О	—	—	—	416 845,65	1 329 190,99	—		
н29067 О	—	—	—	416 846,51	1 329 195,79	—		
н29068 О	—	—	—	416 848,41	1 329 195,45	—		
н29043 О	—	—	—	416 849,29	1 329 200,37	—		

2. Сведения о характеристиках объекта недвижимости с кадастровым номером 13:22:0114002:2280 :

№ п/п	Наименование характеристики	Значение характеристики
1	2	3
1.	Вид объекта недвижимости	Здание
2.	Ранее присвоенный государственный учетный номер (инвентарный) здания, сооружения, объекта незавершенного строительства	—
3.	Кадастровый номер земельного участка (земельных участков), в границах которого (которых) расположены здание, сооружение, объект незавершенного строительства	13:22:0114002:2004
4.	Уникальный учетный номер кадастрового квартала, в границах которого расположены здание, сооружение, объект незавершенного строительства	13:22:0114002
5.	Адрес здания, сооружения, объекта незавершенного строительства	—
5.1.	Сведения о местоположении здания, сооружения, объекта незавершенного строительства (при отсутствии адреса) в структурированном в соответствии с федеральной информационной адресной системой виде	Российская Федерация, Республика Мордовия, Чамзинский р-н, Чамзинка рп, Терешковой ул, д 8
5.2.	Дополнительные сведения о местоположении	—
6.	Иные сведения	—

3. Пояснения к сведениям об объекте недвижимости с кадастровым номером 13:22:0114002:2280 :

1. —

1. Сведения о характерных точках контура объекта недвижимости с кадастровым номером 13:22:0114002:2282 :

Система координат — Зона № —

Обозначение характерных точек границ	Содержатся в Едином государственном реестре недвижимости			Определены в ходе выполнения комплексных кадастровых работ			Метод определения координат	Формулы, примененные для расчета средней квадратической погрешности определения координат характерных точек (Mt), м, с подставленными в такие формулы значениями и итоговые (вычисленные) значения Mt, м
	координаты, м		Радиус, м	координаты, м		Радиус, м		
	X	Y	R	X	Y	R		
1	2	3	4	5	6	7	8	9
н28996 О	—	—	—	416 870,15	1 329 120,99	—	—	—
н28997 О	—	—	—	416 867,65	1 329 108,44	—		
н28998 О	—	—	—	416 868,27	1 329 108,32	—		
н28999 О	—	—	—	416 868,12	1 329 107,53	—		
н29000 О	—	—	—	416 871,16	1 329 106,94	—		
н29001 О	—	—	—	416 871,31	1 329 107,73	—		
н29002 О	—	—	—	416 878,94	1 329 106,25	—		
н29003 О	—	—	—	416 878,78	1 329 105,42	—		
н29004 О	—	—	—	416 881,84	1 329 104,84	—		
н29005 О	—	—	—	416 882,00	1 329 105,71	—		
н29006 О	—	—	—	416 886,95	1 329 104,80	—		
н29007 О	—	—	—	416 886,77	1 329 103,87	—		

1	2	3	4	5	6	7	8	9
Н29008 О	—	—	—	416 890,52	1 329 103,17	—		
Н29009 О	—	—	—	416 890,70	1 329 104,08	—		
Н29010 О	—	—	—	416 897,49	1 329 102,79	—		
Н29011 О	—	—	—	416 897,33	1 329 101,91	—		
Н29012 О	—	—	—	416 901,03	1 329 101,22	—		
Н29013 О	—	—	—	416 903,45	1 329 114,36	—		
Н29014 О	—	—	—	416 901,11	1 329 114,83	—		
Н29015 О	—	—	—	416 901,27	1 329 115,63	—		
Н29016 О	—	—	—	416 898,08	1 329 116,28	—	—	—
Н29017 О	—	—	—	416 897,92	1 329 115,46	—		
Н29018 О	—	—	—	416 892,83	1 329 116,47	—		
Н29019 О	—	—	—	416 893,00	1 329 117,30	—		
Н29020 О	—	—	—	416 889,86	1 329 117,92	—		
Н29021 О	—	—	—	416 889,70	1 329 117,10	—		
Н29022 О	—	—	—	416 876,34	1 329 119,76	—		
Н29023 О	—	—	—	416 876,51	1 329 120,62	—		
Н29024 О	—	—	—	416 873,31	1 329 121,26	—		

1	2	3	4	5	6	7	8	9
н29025 О	—	—	—	416 873,14	1 329 120,40	—	—	—
н28996 О	—	—	—	416 870,15	1 329 120,99	—		

2. Сведения о характеристиках объекта недвижимости с кадастровым номером 13:22:0114002:2282 :

№ п/п	Наименование характеристики	Значение характеристики
1	2	3
1.	Вид объекта недвижимости	Здание
2.	Ранее присвоенный государственный учетный номер (инвентарный) здания, сооружения, объекта незавершенного строительства	—
3.	Кадастровый номер земельного участка (земельных участков), в границах которого (которых) расположены здание, сооружение, объект незавершенного строительства	13:22:0114002:590
4.	Уникальный учетный номер кадастрового квартала, в границах которого расположены здание, сооружение, объект незавершенного строительства	13:22:0114002
5.	Адрес здания, сооружения, объекта незавершенного строительства	—
5.1.	Сведения о местоположении здания, сооружения, объекта незавершенного строительства (при отсутствии адреса) в структурированном в соответствии с федеральной информационной адресной системой виде	Российская Федерация, Республика Мордовия, Чамзинский р-н, Чамзинка рп, Терешковой ул, д 5
5.2.	Дополнительные сведения о местоположении	—
6.	Иные сведения	—

3. Пояснения к сведениям об объекте недвижимости с кадастровым номером 13:22:0114002:2282 :

1.	—
----	---

1	2	3
5.	Адрес здания, сооружения, объекта незавершенного строительства	—
5.1.	Сведения о местоположении здания, сооружения, объекта незавершенного строительства (при отсутствии адреса) в структурированном в соответствии с федеральной информационной адресной системой виде	Российская Федерация, Республика Мордовия, Чамзинский р-н, Чамзинка рп, Терешковой ул, д 6
5.2.	Дополнительные сведения о местоположении	—
6.	Иные сведения	—

3. Пояснения к сведениям об объекте недвижимости с кадастровым номером 13:22:0114002:2285 :

1.	—
----	---

1. Сведения о характерных точках контура объекта недвижимости с кадастровым номером 13:22:0114002:2261 :

Система координат			Зона №					
—			—					
Обозначение характерных точек границ	Содержатся в Едином государственном реестре недвижимости			Определены в ходе выполнения комплексных кадастровых работ			Метод определения координат	Формулы, примененные для расчета средней квадратической погрешности определения координат характерных точек (Mt), м, с подставленными в такие формулы значениями и итоговые (вычисленные) значения Mt, м
	координаты, м		Радиус, м	координаты, м		Радиус, м		
	X	Y	R	X	Y	R		
1	2	3	4	5	6	7	8	9
н29234 О	—	—	—	416 864,78	1 329 227,84	—	—	—
н29235 О	—	—	—	416 867,43	1 329 227,34	—		
н29236 О	—	—	—	416 867,57	1 329 228,11	—		
н29237 О	—	—	—	416 869,92	1 329 227,68	—		
н29238 О	—	—	—	416 869,78	1 329 226,92	—		
н29239 О	—	—	—	416 872,21	1 329 226,44	—		
н29240 О	—	—	—	416 872,10	1 329 225,87	—		

1	2	3	4	5	6	7	8	9
Н29241 О	—	—	—	416 876,04	1 329 225,11	—		
Н29242 О	—	—	—	416 875,91	1 329 224,43	—		
Н29243 О	—	—	—	416 878,70	1 329 223,90	—		
Н29244 О	—	—	—	416 878,84	1 329 224,62	—		
Н29245 О	—	—	—	416 882,36	1 329 223,94	—		
Н29246 О	—	—	—	416 882,47	1 329 224,50	—		
Н29247 О	—	—	—	416 885,36	1 329 223,96	—		
Н29248 О	—	—	—	416 885,50	1 329 224,71	—		
Н29249 О	—	—	—	416 888,77	1 329 224,10	—	—	—
Н29250 О	—	—	—	416 889,81	1 329 229,70	—		
Н29251 О	—	—	—	416 889,39	1 329 229,78	—		
Н29252 О	—	—	—	416 889,98	1 329 233,62	—		
Н29253 О	—	—	—	416 889,26	1 329 233,73	—		
Н29254 О	—	—	—	416 889,74	1 329 236,90	—		
Н29255 О	—	—	—	416 873,93	1 329 239,59	—		
Н29256 О	—	—	—	416 874,06	1 329 240,38	—		
Н29257 О	—	—	—	416 867,95	1 329 241,39	—		

1	2	3	4	5	6	7	8	9
Н29258 О	—	—	—	416 867,83	1 329 240,66	—		
Н29259 О	—	—	—	416 852,81	1 329 243,41	—		
Н29260 О	—	—	—	416 852,27	1 329 240,45	—		
Н29261 О	—	—	—	416 851,51	1 329 240,59	—		
Н29262 О	—	—	—	416 850,93	1 329 237,47	—		
Н29263 О	—	—	—	416 850,52	1 329 237,55	—		
Н29264 О	—	—	—	416 849,44	1 329 231,73	—		
Н29265 О	—	—	—	416 852,07	1 329 231,24	—		
Н29266 О	—	—	—	416 851,94	1 329 230,62	—	—	—
Н29267 О	—	—	—	416 854,81	1 329 230,00	—		
Н29268 О	—	—	—	416 854,65	1 329 229,17	—		
Н29269 О	—	—	—	416 858,11	1 329 228,53	—		
Н29270 О	—	—	—	416 857,97	1 329 227,87	—		
Н29271 О	—	—	—	416 860,82	1 329 227,36	—		
Н29272 О	—	—	—	416 860,92	1 329 227,95	—		
Н29273 О	—	—	—	416 864,74	1 329 227,20	—		
Н29234 О	—	—	—	416 864,78	1 329 227,84	—		

2. Сведения о характеристиках объекта недвижимости с кадастровым номером 13:22:0114002:2261 :

№ п/п	Наименование характеристики	Значение характеристики
1	2	3
1.	Вид объекта недвижимости	Здание
2.	Ранее присвоенный государственный учетный номер (инвентарный) здания, сооружения, объекта незавершенного строительства	—
3.	Кадастровый номер земельного участка (земельных участков), в границах которого (которых) расположены здание, сооружение, объект незавершенного строительства	13:22:0114002:597
4.	Уникальный учетный номер кадастрового квартала, в границах которого расположены здание, сооружение, объект незавершенного строительства	13:22:0114002
5.	Адрес здания, сооружения, объекта незавершенного строительства	—
5.1.	Сведения о местоположении здания, сооружения, объекта незавершенного строительства (при отсутствии адреса) в структурированном в соответствии с федеральной информационной адресной системой виде	Российская Федерация, Республика Мордовия, Чамзинский р-н, Чамзинка рп, Терешковой ул, д 18
5.2.	Дополнительные сведения о местоположении	—
6.	Иные сведения	—

3. Пояснения к сведениям об объекте недвижимости с кадастровым номером 13:22:0114002:2261 :

1.	—
----	---

1. Сведения о характерных точках контура объекта недвижимости с кадастровым номером 13:22:0114002:2265 :

Система координат		Зона №						
—		—						
Обозначение характерных точек границ	Содержатся в Едином государственном реестре недвижимости			Определены в ходе выполнения комплексных кадастровых работ			Метод определения координат	Формулы, примененные для расчета средней квадратической погрешности определения координат характерных точек (Mt), м, с подставленными в такие формулы значениями и итоговые (вычисленные) значения Mt, м
	координаты, м		Радиус, м	координаты, м		Радиус, м		
	X	Y	R	X	Y	R		
1	2	3	4	5	6	7	8	9
н29069 О	—	—	—	416 933,00	1 329 180,13	—	—	—

1	2	3	4	5	6	7	8	9
Н29070 О	—	—	—	416 938,69	1 329 179,10	—		
Н29071 О	—	—	—	416 939,86	1 329 185,57	—		
Н29072 О	—	—	—	416 931,93	1 329 187,00	—		
Н29073 О	—	—	—	416 931,47	1 329 184,43	—		
Н29074 О	—	—	—	416 920,66	1 329 186,36	—		
Н29075 О	—	—	—	416 916,43	1 329 162,72	—		
Н29076 О	—	—	—	416 913,63	1 329 163,22	—		
Н29077 О	—	—	—	416 913,95	1 329 165,01	—		
Н29078 О	—	—	—	416 904,59	1 329 166,68	—	—	—
Н29079 О	—	—	—	416 903,43	1 329 160,19	—		
Н29080 О	—	—	—	416 912,79	1 329 158,54	—		
Н29081 О	—	—	—	416 913,10	1 329 160,31	—		
Н29082 О	—	—	—	416 915,92	1 329 159,82	—		
Н29083 О	—	—	—	416 913,23	1 329 144,45	—		
Н29084 О	—	—	—	416 922,79	1 329 142,78	—		
Н29085 О	—	—	—	416 922,31	1 329 140,04	—		
Н29086 О	—	—	—	416 931,31	1 329 138,46	—		

1	2	3	4	5	6	7	8	9
н29087 О	—	—	—	416 932,45	1 329 144,94	—	—	—
н29088 О	—	—	—	416 926,81	1 329 145,93	—		
н29069 О	—	—	—	416 933,00	1 329 180,13	—		

2. Сведения о характеристиках объекта недвижимости с кадастровым номером 13:22:0114002:2265 :

№ п/п	Наименование характеристики	Значение характеристики
1	2	3
1.	Вид объекта недвижимости	Здание
2.	Ранее присвоенный государственный учетный номер (инвентарный) здания, сооружения, объекта незавершенного строительства	—
3.	Кадастровый номер земельного участка (земельных участков), в границах которого (которых) расположены здание, сооружение, объект незавершенного строительства	13:22:0114002:36
4.	Уникальный учетный номер кадастрового квартала, в границах которого расположены здание, сооружение, объект незавершенного строительства	13:22:0114002
5.	Адрес здания, сооружения, объекта незавершенного строительства	—
5.1.	Сведения о местоположении здания, сооружения, объекта незавершенного строительства (при отсутствии адреса) в структурированном в соответствии с федеральной информационной адресной системой виде	Российская Федерация, Республика Мордовия, Чамзинский р-н, Чамзинка рп, Терешковой ул, д 17А
5.2.	Дополнительные сведения о местоположении	—
6.	Иные сведения	—

3. Пояснения к сведениям об объекте недвижимости с кадастровым номером 13:22:0114002:2265 :

1.	—
----	---

1. Сведения о характерных точках контура объекта недвижимости с кадастровым номером 13:22:0114002:2267 **:**

Система координат _____							Зона № _____	
Обозначение характерных точек границ	Содержатся в Едином государственном реестре недвижимости			Определены в ходе выполнения комплексных кадастровых работ			Метод определения координат	Формулы, примененные для расчета средней квадратической погрешности определения координат характерных точек (Mt), м, с подставленными в такие формулы значениями и итоговые (вычисленные) значения Mt, м
	координаты, м		Радиус, м	координаты, м		Радиус, м		
	X	Y	R	X	Y	R		
1	2	3	4	5	6	7	8	9
н29274 О	—	—	—	416 875,23	1 329 259,99	—	—	—
н29275 О	—	—	—	416 887,50	1 329 257,43	—		
н29276 О	—	—	—	416 893,64	1 329 287,92	—		
н29277 О	—	—	—	416 881,56	1 329 290,35	—		
н29274 О	—	—	—	416 875,23	1 329 259,99	—		

2. Сведения о характеристиках объекта недвижимости с кадастровым номером 13:22:0114002:2267 **:**

№ п/п	Наименование характеристики	Значение характеристики
1	2	3
1.	Вид объекта недвижимости	Здание
2.	Ранее присвоенный государственный учетный номер (инвентарный) здания, сооружения, объекта незавершенного строительства	—
3.	Кадастровый номер земельного участка (земельных участков), в границах которого (которых) расположены здание, сооружение, объект незавершенного строительства	13:22:0114002:600
4.	Уникальный учетный номер кадастрового квартала, в границах которого расположены здание, сооружение, объект незавершенного строительства	13:22:0114002

1	2	3
5.	Адрес здания, сооружения, объекта незавершенного строительства	—
5.1.	Сведения о местоположении здания, сооружения, объекта незавершенного строительства (при отсутствии адреса) в структурированном в соответствии с федеральной информационной адресной системой виде	Российская Федерация, Республика Мордовия, Чамзинский р-н, Чамзинка рп, Терешковой ул, д 21
5.2.	Дополнительные сведения о местоположении	—
6.	Иные сведения	—

3. Пояснения к сведениям об объекте недвижимости с кадастровым номером 13:22:0114002:2267 :

1.	—
----	---

1. Сведения о характерных точках контура объекта недвижимости с кадастровым номером 13:22:0114002:2271 :

Система координат	—	Зона №	—
-------------------	---	--------	---

Обозначение характерных точек границ	Содержатся в Едином государственном реестре недвижимости			Определены в ходе выполнения комплексных кадастровых работ			Метод определения координат	Формулы, примененные для расчета средней квадратической погрешности определения координат характерных точек (Mt), м, с подставленными в такие формулы значениями и итоговые (вычисленные) значения Mt, м
	координаты, м		Радиус, м	координаты, м		Радиус, м		
	X	Y	R	X	Y	R		
1	2	3	4	5	6	7	8	9
н29181 О	—	—	—	416 903,43	1 329 233,90	—	—	—
н29182 О	—	—	—	416 902,31	1 329 234,13	—		
н29183 О	—	—	—	416 899,88	1 329 221,75	—		
н29184 О	—	—	—	416 910,69	1 329 219,37	—		
н29185 О	—	—	—	416 910,52	1 329 218,54	—		
н29186 О	—	—	—	416 913,66	1 329 217,86	—		
н29187 О	—	—	—	416 913,85	1 329 218,76	—		

1	2	3	4	5	6	7	8	9
Н29188 О	—	—	—	416 918,73	1 329 217,72	—		
Н29189 О	—	—	—	416 918,59	1 329 217,09	—		
Н29190 О	—	—	—	416 921,75	1 329 216,41	—		
Н29191 О	—	—	—	416 921,92	1 329 217,22	—		
Н29192 О	—	—	—	416 929,80	1 329 215,50	—		
Н29193 О	—	—	—	416 929,62	1 329 214,69	—		
Н29194 О	—	—	—	416 932,75	1 329 214,00	—		
Н29195 О	—	—	—	416 932,91	1 329 214,83	—		
Н29196 О	—	—	—	416 937,55	1 329 213,86	—	—	—
Н29197 О	—	—	—	416 937,37	1 329 213,00	—		
Н29198 О	—	—	—	416 940,55	1 329 212,35	—		
Н29199 О	—	—	—	416 940,73	1 329 213,25	—		
Н29200 О	—	—	—	416 952,34	1 329 210,90	—		
Н29201 О	—	—	—	416 954,90	1 329 223,48	—		
Н29202 О	—	—	—	416 953,09	1 329 223,85	—		
Н29203 О	—	—	—	416 953,26	1 329 224,72	—		
Н29204 О	—	—	—	416 950,17	1 329 225,34	—		

1	2	3	4	5	6	7	8	9
Н29205 О	—	—	—	416 949,99	1 329 224,48	—		
Н29206 О	—	—	—	416 943,68	1 329 225,75	—		
Н29207 О	—	—	—	416 943,86	1 329 226,59	—		
Н29208 О	—	—	—	416 940,52	1 329 227,27	—		
Н29209 О	—	—	—	416 940,35	1 329 226,46	—		
Н29210 О	—	—	—	416 935,71	1 329 227,39	—		
Н29211 О	—	—	—	416 935,88	1 329 228,22	—		
Н29212 О	—	—	—	416 932,59	1 329 228,90	—		
Н29213 О	—	—	—	416 932,42	1 329 228,03	—	—	—
Н29214 О	—	—	—	416 925,03	1 329 229,50	—		
Н29215 О	—	—	—	416 925,21	1 329 230,36	—		
Н29216 О	—	—	—	416 922,01	1 329 231,00	—		
Н29217 О	—	—	—	416 921,84	1 329 230,15	—		
Н29218 О	—	—	—	416 917,39	1 329 231,06	—		
Н29219 О	—	—	—	416 917,56	1 329 231,89	—		
Н29220 О	—	—	—	416 914,30	1 329 232,57	—		
Н29221 О	—	—	—	416 914,13	1 329 231,73	—		

1	2	3	4	5	6	7	8	9
н29222 О	—	—	—	416 906,65	1 329 233,26	—	—	—
н29223 О	—	—	—	416 906,84	1 329 234,13	—		
н29224 О	—	—	—	416 903,61	1 329 234,81	—		
н29181 О	—	—	—	416 903,43	1 329 233,90	—		

2. Сведения о характеристиках объекта недвижимости с кадастровым номером 13:22:0114002:2271 :

№ п/п	Наименование характеристики	Значение характеристики
1	2	3
1.	Вид объекта недвижимости	Здание
2.	Ранее присвоенный государственный учетный номер (инвентарный) здания, сооружения, объекта незавершенного строительства	—
3.	Кадастровый номер земельного участка (земельных участков), в границах которого (которых) расположены здание, сооружение, объект незавершенного строительства	13:22:0114002:2007
4.	Уникальный учетный номер кадастрового квартала, в границах которого расположены здание, сооружение, объект незавершенного строительства	13:22:0114002
5.	Адрес здания, сооружения, объекта незавершенного строительства	—
5.1.	Сведения о местоположении здания, сооружения, объекта незавершенного строительства (при отсутствии адреса) в структурированном в соответствии с федеральной информационной адресной системой виде	Российская Федерация, Республика Мордовия, Чамзинский р-н, Чамзинка рп, Терешковой ул, д 17
5.2.	Дополнительные сведения о местоположении	—
6.	Иные сведения	—

3. Пояснения к сведениям об объекте недвижимости с кадастровым номером 13:22:0114002:2271 :

1.	—
----	---

1. Сведения о характерных точках контура объекта недвижимости с кадастровым номером <u>13:22:0114002:2275</u> :							Система координат <u>—</u>	Зона № <u>—</u>
Обозначение характерных точек границ	Содержатся в Едином государственном реестре недвижимости			Определены в ходе выполнения комплексных кадастровых работ			Метод определения координат	Формулы, примененные для расчета средней квадратической погрешности определения координат характерных точек (Mt), м, с подставленными в такие формулы значениями и итоговые (вычисленные) значения Mt, м
	координаты, м		Радиус, м	координаты, м		Радиус, м		
	X	Y	R	X	Y	R		
1	2	3	4	5	6	7	8	9
н29137 О	—	—	—	417 021,52	1 329 197,27	—	—	—
н29138 О	—	—	—	417 023,98	1 329 210,30	—		
н29139 О	—	—	—	417 023,27	1 329 210,43	—		
н29140 О	—	—	—	417 023,39	1 329 211,10	—		
н29141 О	—	—	—	417 020,43	1 329 211,63	—		
н29142 О	—	—	—	417 020,32	1 329 210,99	—		
н29143 О	—	—	—	417 012,33	1 329 212,36	—		
н29144 О	—	—	—	417 012,46	1 329 213,11	—		
н29145 О	—	—	—	417 009,48	1 329 213,63	—		
н29146 О	—	—	—	417 009,35	1 329 212,88	—		
н29147 О	—	—	—	417 004,53	1 329 213,87	—		
н29148 О	—	—	—	417 004,71	1 329 214,73	—		
н29149 О	—	—	—	417 001,44	1 329 215,41	—		

1	2	3	4	5	6	7	8	9
Н29150 О	—	—	—	417 001,27	1 329 214,59	—		
Н29151 О	—	—	—	416 993,75	1 329 216,04	—		
Н29152 О	—	—	—	416 993,90	1 329 216,80	—		
Н29153 О	—	—	—	416 990,43	1 329 217,48	—		
Н29154 О	—	—	—	416 990,28	1 329 216,73	—		
Н29155 О	—	—	—	416 985,89	1 329 217,61	—		
Н29156 О	—	—	—	416 986,06	1 329 218,47	—		
Н29157 О	—	—	—	416 982,85	1 329 219,10	—		
Н29158 О	—	—	—	416 982,69	1 329 218,30	—	—	—
Н29159 О	—	—	—	416 974,74	1 329 219,89	—		
Н29160 О	—	—	—	416 974,89	1 329 220,63	—		
Н29161 О	—	—	—	416 971,70	1 329 221,23	—		
Н29162 О	—	—	—	416 971,55	1 329 220,43	—		
Н29163 О	—	—	—	416 971,11	1 329 220,51	—		
Н29164 О	—	—	—	416 968,73	1 329 207,96	—		
Н29165 О	—	—	—	416 980,33	1 329 205,60	—		
Н29166 О	—	—	—	416 980,16	1 329 204,75	—		

1	2	3	4	5	6	7	8	9
н29167 О	—	—	—	416 983,28	1 329 204,13	—		
н29168 О	—	—	—	416 983,45	1 329 204,98	—		
н29169 О	—	—	—	416 987,82	1 329 204,01	—		
н29170 О	—	—	—	416 987,63	1 329 203,14	—		
н29171 О	—	—	—	416 990,78	1 329 202,45	—		
н29172 О	—	—	—	416 990,96	1 329 203,27	—		
н29173 О	—	—	—	416 998,83	1 329 201,55	—		
н29174 О	—	—	—	416 998,65	1 329 200,72	—		
н29175 О	—	—	—	417 001,77	1 329 200,04	—		
н29176 О	—	—	—	417 001,95	1 329 200,88	—		
н29177 О	—	—	—	417 006,60	1 329 200,09	—		
н29178 О	—	—	—	417 006,47	1 329 199,30	—		
н29179 О	—	—	—	417 009,60	1 329 198,79	—		
н29180 О	—	—	—	417 009,74	1 329 199,62	—		
н29137 О	—	—	—	417 021,52	1 329 197,27	—		

2. Сведения о характеристиках объекта недвижимости с кадастровым номером 13:22:0114002:2275 :

№ п/п	Наименование характеристики	Значение характеристики
1	2	3
1.	Вид объекта недвижимости	Здание

1	2	3
2.	Ранее присвоенный государственный учетный номер (инвентарный) здания, сооружения, объекта незавершенного строительства	—
3.	Кадастровый номер земельного участка (земельных участков), в границах которого (которых) расположены здание, сооружение, объект незавершенного строительства	13:22:0114002:595
4.	Уникальный учетный номер кадастрового квартала, в границах которого расположены здание, сооружение, объект незавершенного строительства	13:22:0114002
5.	Адрес здания, сооружения, объекта незавершенного строительства	—
5.1.	Сведения о местоположении здания, сооружения, объекта незавершенного строительства (при отсутствии адреса) в структурированном в соответствии с федеральной информационной адресной системой виде	Российская Федерация, Республика Мордовия, Чамзинский р-н, Чамзинка рп, Терешковой ул, д 15
5.2.	Дополнительные сведения о местоположении	—
6.	Иные сведения	—

3. Пояснения к сведениям об объекте недвижимости с кадастровым номером 13:22:0114002:2275 :

1.	—
----	---

1. Сведения о характерных точках контура объекта недвижимости с кадастровым номером 13:22:0114002:2279 :

Система координат		—		Зона №			—	
Обозначение характерных точек границ	Содержатся в Едином государственном реестре недвижимости			Определены в ходе выполнения комплексных кадастровых работ			Метод определения координат	Формулы, примененные для расчета средней квадратической погрешности определения координат характерных точек (Mt), м, с подставленными в такие формулы значениями и итоговые (вычисленные) значения Mt, м
	координаты, м		Радиус, м	координаты, м		Радиус, м		
	X	Y	R	X	Y	R		
1	2	3	4	5	6	7	8	9
н29089 О	—	—	—	417 093,09	1 329 196,90	—	—	—
н29090 О	—	—	—	417 092,44	1 329 197,01	—		
н29091 О	—	—	—	417 092,57	1 329 197,77	—		

1	2	3	4	5	6	7	8	9
Н29092 О	—	—	—	417 089,58	1 329 198,28	—		
Н29093 О	—	—	—	417 089,45	1 329 197,52	—		
Н29094 О	—	—	—	417 085,80	1 329 198,13	—		
Н29095 О	—	—	—	417 085,94	1 329 198,99	—		
Н29096 О	—	—	—	417 082,94	1 329 199,48	—		
Н29097 О	—	—	—	417 082,80	1 329 198,64	—		
Н29098 О	—	—	—	417 079,47	1 329 199,20	—		
Н29099 О	—	—	—	417 079,62	1 329 200,06	—		
Н29100 О	—	—	—	417 076,83	1 329 200,55	—	—	—
Н29101 О	—	—	—	417 076,68	1 329 199,68	—		
Н29102 О	—	—	—	417 062,25	1 329 202,49	—		
Н29103 О	—	—	—	417 062,42	1 329 203,34	—		
Н29104 О	—	—	—	417 059,23	1 329 203,98	—		
Н29105 О	—	—	—	417 059,06	1 329 203,14	—		
Н29106 О	—	—	—	417 054,37	1 329 204,09	—		
Н29107 О	—	—	—	417 054,53	1 329 204,90	—		
Н29108 О	—	—	—	417 051,48	1 329 205,50	—		

1	2	3	4	5	6	7	8	9
н29109 О	—	—	—	417 051,32	1 329 204,68	—		
н29110 О	—	—	—	417 043,57	1 329 206,19	—		
н29111 О	—	—	—	417 043,74	1 329 207,07	—		
н29112 О	—	—	—	417 040,62	1 329 207,67	—		
н29113 О	—	—	—	417 040,46	1 329 206,82	—		
н29114 О	—	—	—	417 039,57	1 329 206,97	—		
н29115 О	—	—	—	417 037,44	1 329 194,34	—		
н29116 О	—	—	—	417 049,10	1 329 192,09	—		
н29117 О	—	—	—	417 048,93	1 329 191,22	—	—	—
н29118 О	—	—	—	417 052,47	1 329 190,53	—		
н29119 О	—	—	—	417 052,63	1 329 191,36	—		
н29120 О	—	—	—	417 056,48	1 329 190,62	—		
н29121 О	—	—	—	417 056,31	1 329 189,72	—		
н29122 О	—	—	—	417 059,38	1 329 189,14	—		
н29123 О	—	—	—	417 059,54	1 329 190,00	—		
н29124 О	—	—	—	417 067,89	1 329 188,45	—		
н29125 О	—	—	—	417 067,73	1 329 187,59	—		

1	2	3	4	5	6	7	8	9
н29126 О	—	—	—	417 071,25	1 329 186,93	—	—	—
н29127 О	—	—	—	417 071,41	1 329 187,76	—		
н29128 О	—	—	—	417 075,26	1 329 187,02	—		
н29129 О	—	—	—	417 075,10	1 329 186,17	—		
н29130 О	—	—	—	417 078,39	1 329 185,55	—		
н29131 О	—	—	—	417 078,55	1 329 186,39	—		
н29132 О	—	—	—	417 090,65	1 329 184,09	—		
н29089 О	—	—	—	417 093,09	1 329 196,90	—		

2. Сведения о характеристиках объекта недвижимости с кадастровым номером 13:22:0114002:2279 :

№ п/п	Наименование характеристики	Значение характеристики
1	2	3
1.	Вид объекта недвижимости	Здание
2.	Ранее присвоенный государственный учетный номер (инвентарный) здания, сооружения, объекта незавершенного строительства	—
3.	Кадастровый номер земельного участка (земельных участков), в границах которого (которых) расположены здание, сооружение, объект незавершенного строительства	13:22:0114002:592
4.	Уникальный учетный номер кадастрового квартала, в границах которого расположены здание, сооружение, объект незавершенного строительства	13:22:0114002

1	2	3
5.	Адрес здания, сооружения, объекта незавершенного строительства	—
5.1.	Сведения о местоположении здания, сооружения, объекта незавершенного строительства (при отсутствии адреса) в структурированном в соответствии с федеральной информационной адресной системой виде	Российская Федерация, Республика Мордовия, Чамзинский р-н, Чамзинка рп, Терешковой ул, д 7
5.2.	Дополнительные сведения о местоположении	—
6.	Иные сведения	—

3. Пояснения к сведениям об объекте недвижимости с кадастровым номером 13:22:0114002:2279 :

1.	—
----	---

1. Сведения о характерных точках контура объекта недвижимости с кадастровым номером 13:22:0114002:2262 :

Система координат	—	Зона №	—
-------------------	---	--------	---

Обозначение характерных точек границ	Содержатся в Едином государственном реестре недвижимости			Определены в ходе выполнения комплексных кадастровых работ			Метод определения координат	Формулы, примененные для расчета средней квадратической погрешности определения координат характерных точек (Mt), м, с подставленными в такие формулы значениями и итоговые (вычисленные) значения Mt, м
	координаты, м		Радиус, м	координаты, м		Радиус, м		
	X	Y	R	X	Y	R		
1	2	3	4	5	6	7	8	9
н29283 О	—	—	—	416 839,00	1 329 310,08	—	—	—
н29284 О	—	—	—	416 827,35	1 329 315,18	—		
н29285 О	—	—	—	416 805,69	1 329 265,70	—		
н29286 О	—	—	—	416 817,34	1 329 260,60	—		
н29283 О	—	—	—	416 839,00	1 329 310,08	—		

2. Сведения о характеристиках объекта недвижимости с кадастровым номером 13:22:0114002:2262 :

№ п/п	Наименование характеристики	Значение характеристики
1	2	3
1.	Вид объекта недвижимости	Здание

1	2	3
2.	Ранее присвоенный государственный учетный номер (инвентарный) здания, сооружения, объекта незавершенного строительства	—
3.	Кадастровый номер земельного участка (земельных участков), в границах которого (которых) расположены здание, сооружение, объект незавершенного строительства	13:22:0114002:37
4.	Уникальный учетный номер кадастрового квартала, в границах которого расположены здание, сооружение, объект незавершенного строительства	13:22:0114002
5.	Адрес здания, сооружения, объекта незавершенного строительства	—
5.1.	Сведения о местоположении здания, сооружения, объекта незавершенного строительства (при отсутствии адреса) в структурированном в соответствии с федеральной информационной адресной системой виде	Российская Федерация, Республика Мордовия, Чамзинский р-н, Чамзинка рп, Терешковой ул, д 20а
5.2.	Дополнительные сведения о местоположении	—
6.	Иные сведения	—

3. Пояснения к сведениям об объекте недвижимости с кадастровым номером 13:22:0114002:2262 :

1.	—
----	---

1. Сведения о характерных точках контура объекта недвижимости с кадастровым номером 13:22:0114002:2268 :

Система координат <u>—</u>							Зона № <u>—</u>	
Обозначение характерных точек границ	Содержатся в Едином государственном реестре недвижимости			Определены в ходе выполнения комплексных кадастровых работ			Метод определения координат	Формулы, примененные для расчета средней квадратической погрешности определения координат характерных точек (Mt), м, с подставленными в такие формулы значениями и итоговые (вычисленные) значения Mt, м
	координаты, м		Радиус, м	координаты, м		Радиус, м		
	X	Y	R	X	Y	R		
1	2	3	4	5	6	7	8	9
н29287 О	—	—	—	416 972,68	1 329 445,02	—	—	—
н29288 О	—	—	—	416 979,73	1 329 458,36	—		
н29289 О	—	—	—	416 971,69	1 329 462,61	—		

1	2	3	4	5	6	7	8	9
н29290 О	—	—	—	416 970,49	1 329 460,33	—	—	—
н29291 О	—	—	—	416 969,89	1 329 460,65	—		
н29292 О	—	—	—	416 965,21	1 329 451,88	—		
н29293 О	—	—	—	416 965,98	1 329 451,47	—		
н29294 О	—	—	—	416 964,77	1 329 449,20	—		
н29287 О	—	—	—	416 972,68	1 329 445,02	—		

2. Сведения о характеристиках объекта недвижимости с кадастровым номером 13:22:0114002:2268 :

№ п/п	Наименование характеристики	Значение характеристики
1	2	3
1.	Вид объекта недвижимости	Здание
2.	Ранее присвоенный государственный учетный номер (инвентарный) здания, сооружения, объекта незавершенного строительства	—
3.	Кадастровый номер земельного участка (земельных участков), в границах которого (которых) расположены здание, сооружение, объект незавершенного строительства	13:22:0114002:73
4.	Уникальный учетный номер кадастрового квартала, в границах которого расположены здание, сооружение, объект незавершенного строительства	13:22:0114002
5.	Адрес здания, сооружения, объекта незавершенного строительства	—
5.1.	Сведения о местоположении здания, сооружения, объекта незавершенного строительства (при отсутствии адреса) в структурированном в соответствии с федеральной информационной адресной системой виде	Российская Федерация, Республика Мордовия, Чамзинский р-н, Чамзинка рп, Терешковой ул, д 23А
5.2.	Дополнительные сведения о местоположении	—
6.	Иные сведения	—

3. Пояснения к сведениям об объекте недвижимости с кадастровым номером 13:22:0114002:2268 :

1.	—
----	---

1. Сведения о характерных точках контура объекта недвижимости с кадастровым номером 13:22:0114002:2266 :

Система координат _____ Зона № _____

Обозначение характерных точек границ	Содержатся в Едином государственном реестре недвижимости			Определены в ходе выполнения комплексных кадастровых работ			Метод определения координат	Формулы, примененные для расчета средней квадратической погрешности определения координат характерных точек (Mt), м, с подставленными в такие формулы значениями и итоговые (вычисленные) значения Mt, м
	координаты, м		Радиус, м	координаты, м		Радиус, м		
	X	Y	R	X	Y	R		
1	2	3	4	5	6	7	8	9
н29307 О	—	—	—	417 028,46	1 329 025,91	—	—	—
н29308 О	—	—	—	417 035,99	1 329 020,51	—		
н29309 О	—	—	—	417 041,47	1 329 028,16	—		
н29310 О	—	—	—	417 040,86	1 329 028,60	—		
н29311 О	—	—	—	417 041,79	1 329 029,89	—		
н29312 О	—	—	—	417 039,31	1 329 031,68	—		
н29313 О	—	—	—	417 038,38	1 329 030,38	—		
н29314 О	—	—	—	417 033,94	1 329 033,55	—		
н29307 О	—	—	—	417 028,46	1 329 025,91	—		

2. Сведения о характеристиках объекта недвижимости с кадастровым номером 13:22:0114002:2266 :

№ п/п	Наименование характеристики	Значение характеристики
1	2	3
1.	Вид объекта недвижимости	Здание
2.	Ранее присвоенный государственный учетный номер (инвентарный) здания, сооружения, объекта незавершенного строительства	—

1	2	3
3.	Кадастровый номер земельного участка (земельных участков), в границах которого (которых) расположены здание, сооружение, объект незавершенного строительства	13:22:0114002:596
4.	Уникальный учетный номер кадастрового квартала, в границах которого расположены здание, сооружение, объект незавершенного строительства	13:22:0114002
5.	Адрес здания, сооружения, объекта незавершенного строительства	—
5.1.	Сведения о местоположении здания, сооружения, объекта незавершенного строительства (при отсутствии адреса) в структурированном в соответствии с федеральной информационной адресной системой виде	Российская Федерация, Республика Мордовия, Чамзинский р-н, Чамзинка рп, Терешковой ул, д 18
5.2.	Дополнительные сведения о местоположении	—
6.	Иные сведения	—

3. Пояснения к сведениям об объекте недвижимости с кадастровым номером 13:22:0114002:2266 :

1.	—
----	---

1. Сведения о характерных точках контура объекта недвижимости с кадастровым номером 13:22:0114002:2277 :

Система координат — Зона № —

Обозначение характерных точек границ	Содержатся в Едином государственном реестре недвижимости			Определены в ходе выполнения комплексных кадастровых работ			Метод определения координат	Формулы, примененные для расчета средней квадратической погрешности определения координат характерных точек (Mt), м, с подставленными в такие формулы значениями и итоговые (вычисленные) значения Mt, м
	координаты, м		Радиус, м	координаты, м		Радиус, м		
	X	Y	R	X	Y	R		
1	2	3	4	5	6	7	8	9
н29327 О	—	—	—	417 016,11	1 329 010,17	—	—	—
н29328 О	—	—	—	417 012,73	1 329 005,15	—		
н29329 О	—	—	—	417 025,65	1 328 996,81	—		
н29330 О	—	—	—	417 028,24	1 329 000,82	—		

1	2	3	4	5	6	7	8	9
н29331 О	—	—	—	417 029,96	1 328 999,71	—	—	—
н29332 О	—	—	—	417 031,42	1 329 001,98	—		
н29333 О	—	—	—	417 029,66	1 329 003,11	—		
н29334 О	—	—	—	417 032,05	1 329 006,84	—		
н29335 О	—	—	—	417 023,65	1 329 012,22	—		
н29336 О	—	—	—	417 020,53	1 329 007,34	—		
н29327 О	—	—	—	417 016,11	1 329 010,17	—		

2. Сведения о характеристиках объекта недвижимости с кадастровым номером 13:22:0114002:2277 :

№ п/п	Наименование характеристики	Значение характеристики
1	2	3
1.	Вид объекта недвижимости	Здание
2.	Ранее присвоенный государственный учетный номер (инвентарный) здания, сооружения, объекта незавершенного строительства	—
3.	Кадастровый номер земельного участка (земельных участков), в границах которого (которых) расположены здание, сооружение, объект незавершенного строительства	13:22:0114002:598
4.	Уникальный учетный номер кадастрового квартала, в границах которого расположены здание, сооружение, объект незавершенного строительства	13:22:0114002
5.	Адрес здания, сооружения, объекта незавершенного строительства	—
5.1.	Сведения о местоположении здания, сооружения, объекта незавершенного строительства (при отсутствии адреса) в структурированном в соответствии с федеральной информационной адресной системой виде	Российская Федерация, Республика Мордовия, Чамзинский р-н, Чамзинка рп, Терешковой ул, д 19А
5.2.	Дополнительные сведения о местоположении	—
6.	Иные сведения	—

3. Пояснения к сведениям об объекте недвижимости с кадастровым номером 13:22:0114002:2277 :

1. —

1. Сведения о характерных точках контура объекта недвижимости с кадастровым номером 13:22:0114002:2272 :

Система координат — Зона № —

Обозначение характерных точек границ	Содержатся в Едином государственном реестре недвижимости			Определены в ходе выполнения комплексных кадастровых работ			Метод определения координат	Формулы, примененные для расчета средней квадратической погрешности определения координат характерных точек (Mt), м, с подставленными в такие формулы значениями и итоговые (вычисленные) значения Mt, м
	координаты, м		Радиус, м	координаты, м		Радиус, м		
	X	Y	R	X	Y	R		
1	2	3	4	5	6	7	8	9
н29337 О	—	—	—	416 762,76	1 329 171,59	—	—	—
н29338 О	—	—	—	416 765,67	1 329 169,55	—		
н29339 О	—	—	—	416 765,91	1 329 169,89	—		
н29340 О	—	—	—	416 766,16	1 329 169,71	—		
н29341 О	—	—	—	416 766,74	1 329 170,51	—		
н29342 О	—	—	—	416 769,99	1 329 168,43	—		
н29343 О	—	—	—	416 777,45	1 329 179,68	—		
н29344 О	—	—	—	416 774,28	1 329 181,78	—		
н29345 О	—	—	—	416 774,73	1 329 182,37	—		
н29346 О	—	—	—	416 774,56	1 329 182,50	—		
н29347 О	—	—	—	416 775,06	1 329 183,16	—		
н29348 О	—	—	—	416 772,22	1 329 185,09	—		

1	2	3	4	5	6	7	8	9
Н29349 О	—	—	—	416 771,86	1 329 184,58	—		
Н29350 О	—	—	—	416 763,20	1 329 190,69	—		
Н29351 О	—	—	—	416 763,50	1 329 191,12	—		
Н29352 О	—	—	—	416 760,06	1 329 193,17	—		
Н29353 О	—	—	—	416 759,34	1 329 191,96	—		
Н29354 О	—	—	—	416 753,47	1 329 195,46	—		
Н29355 О	—	—	—	416 754,31	1 329 196,87	—		
Н29355 О	—	—	—	416 751,06	1 329 199,31	—		
Н29356 О	—	—	—	416 750,78	1 329 198,94	—	—	—
Н29357 О	—	—	—	416 742,67	1 329 204,27	—		
Н29358 О	—	—	—	416 743,10	1 329 204,93	—		
Н29359 О	—	—	—	416 739,71	1 329 207,14	—		
Н29360 О	—	—	—	416 739,24	1 329 206,43	—		
Н29361 О	—	—	—	416 736,02	1 329 208,56	—		
Н29362 О	—	—	—	416 727,84	1 329 196,21	—		
Н29363 О	—	—	—	416 731,12	1 329 193,91	—		
Н29364 О	—	—	—	416 730,77	1 329 193,42	—		

1	2	3	4	5	6	7	8	9
н29365 О	—	—	—	416 733,58	1 329 191,42	—	—	—
н29366 О	—	—	—	416 734,01	1 329 192,02	—		
н29367 О	—	—	—	416 742,04	1 329 186,40	—		
н29368 О	—	—	—	416 741,67	1 329 185,87	—		
н29369 О	—	—	—	416 744,77	1 329 183,73	—		
н29370 О	—	—	—	416 745,12	1 329 184,24	—		
н29371 О	—	—	—	416 751,77	1 329 179,96	—		
н29372 О	—	—	—	416 751,28	1 329 179,20	—		
н29373 О	—	—	—	416 754,41	1 329 177,21	—		
н29374 О	—	—	—	416 754,80	1 329 177,81	—		
н29375 О	—	—	—	416 763,15	1 329 172,15	—		
н29337 О	—	—	—	416 762,76	1 329 171,59	—		

2. Сведения о характеристиках объекта недвижимости с кадастровым номером 13:22:0114002:2272 :

№ п/п	Наименование характеристики	Значение характеристики
1	2	3
1.	Вид объекта недвижимости	Здание
2.	Ранее присвоенный государственный учетный номер (инвентарный) здания, сооружения, объекта незавершенного строительства	—
3.	Кадастровый номер земельного участка (земельных участков), в границах которого (которых) расположены здание, сооружение, объект незавершенного строительства	—

1	2	3
4.	Уникальный учетный номер кадастрового квартала, в границах которого расположены здание, сооружение, объект незавершенного строительства	13:22:0114002
5.	Адрес здания, сооружения, объекта незавершенного строительства	—
5.1.	Сведения о местоположении здания, сооружения, объекта незавершенного строительства (при отсутствии адреса) в структурированном в соответствии с федеральной информационной адресной системой виде	Российская Федерация, Республика Мордовия, Чамзинский р-н, Чамзинка рп, Терешковой ул, д 9
5.2.	Дополнительные сведения о местоположении	—
6.	Иные сведения	—

3. Пояснения к сведениям об объекте недвижимости с кадастровым номером 13:22:0114002:2272 :

1. —

1. Сведения о характерных точках контура объекта недвижимости с кадастровым номером 13:22:0114002:2269 :

Система координат — Зона № —

Обозначение характерных точек границ	Содержатся в Едином государственном реестре недвижимости			Определены в ходе выполнения комплексных кадастровых работ			Метод определения координат	Формулы, примененные для расчета средней квадратической погрешности определения координат характерных точек (Mt), м, с подставленными в такие формулы значениями и итоговые (вычисленные) значения Mt, м
	координаты, м		Радиус, м	координаты, м		Радиус, м		
	X	Y	R	X	Y	R		
1	2	3	4	5	6	7	8	9
н29376 О	—	—	—	416 761,39	1 329 144,50	—	—	—
н29377 О	—	—	—	416 763,90	1 329 148,81	—		
н29378 О	—	—	—	416 760,57	1 329 150,75	—		
н29379 О	—	—	—	416 758,06	1 329 146,44	—		
н29376 О	—	—	—	416 761,39	1 329 144,50	—		

2. Сведения о характеристиках объекта недвижимости с кадастровым номером 13:22:0114002:2269 :

№ п/п	Наименование характеристики	Значение характеристики
1	2	3
1.	Вид объекта недвижимости	Здание
2.	Ранее присвоенный государственный учетный номер (инвентарный) здания, сооружения, объекта незавершенного строительства	—
3.	Кадастровый номер земельного участка (земельных участков), в границах которого (которых) расположены здание, сооружение, объект незавершенного строительства	—
4.	Уникальный учетный номер кадастрового квартала, в границах которого расположены здание, сооружение, объект незавершенного строительства	13:22:0114002
5.	Адрес здания, сооружения, объекта незавершенного строительства	—
5.1.	Сведения о местоположении здания, сооружения, объекта незавершенного строительства (при отсутствии адреса) в структурированном в соответствии с федеральной информационной адресной системой виде	Российская Федерация, Республика Мордовия, Чамзинский р-н, Чамзинка рп, Терешковой ул, д бн
5.2.	Дополнительные сведения о местоположении	—
6.	Иные сведения	—

3. Пояснения к сведениям об объекте недвижимости с кадастровым номером 13:22:0114002:2269 :

1.	—
----	---

1. Сведения о характерных точках контура объекта недвижимости с кадастровым номером 13:22:0114002:2283 :

Система координат							Зона №	
Обозначение характерных точек границ	Содержатся в Едином государственном реестре недвижимости			Определены в ходе выполнения комплексных кадастровых работ			Метод определения координат	Формулы, примененные для расчета средней квадратической погрешности определения координат характерных точек (Mt), м, с подставленными в такие формулы значениями и итоговые (вычисленные) значения Mt, м
	координаты, м		Радиус, м	координаты, м		Радиус, м		
	X	Y	R	X	Y	R		
1	2	3	4	5	6	7	8	9
н29380 О	—	—	—	416 911,41	1 329 414,46	—	—	—

1	2	3	4	5	6	7	8	9
н29381 О	—	—	—	416 917,44	1 329 411,44	—	—	—
н29382 О	—	—	—	416 920,44	1 329 417,44	—		
н29383 О	—	—	—	416 914,41	1 329 420,45	—		
н29384 О	—	—	—	416 917,07	1 329 425,76	—		
н29385 О	—	—	—	416 900,99	1 329 433,36	—		
н29386 О	—	—	—	416 898,52	1 329 428,12	—		
н29387 О	—	—	—	416 908,12	1 329 423,59	—		
н29388 О	—	—	—	416 885,22	1 329 375,07	—		
н29389 О	—	—	—	416 890,92	1 329 372,38	—		
н29380 О	—	—	—	416 911,41	1 329 414,46	—		

2. Сведения о характеристиках объекта недвижимости с кадастровым номером 13:22:0114002:2283 :

№ п/п	Наименование характеристики	Значение характеристики
1	2	3
1.	Вид объекта недвижимости	Здание
2.	Ранее присвоенный государственный учетный номер (инвентарный) здания, сооружения, объекта незавершенного строительства	—
3.	Кадастровый номер земельного участка (земельных участков), в границах которого (которых) расположены здание, сооружение, объект незавершенного строительства	13:22:0114002:608
4.	Уникальный учетный номер кадастрового квартала, в границах которого расположены здание, сооружение, объект незавершенного строительства	13:22:0114002

1	2	3
5.	Адрес здания, сооружения, объекта незавершенного строительства	—
5.1.	Сведения о местоположении здания, сооружения, объекта незавершенного строительства (при отсутствии адреса) в структурированном в соответствии с федеральной информационной адресной системой виде	Российская Федерация, Республика Мордовия, Чамзинский р-н, Чамзинка рп, Терешковой ул
5.2.	Дополнительные сведения о местоположении	—
6.	Иные сведения	—

3. Пояснения к сведениям об объекте недвижимости с кадастровым номером 13:22:0114002:2283 :

1.	—
----	---

1. Сведения о характерных точках контура объекта недвижимости с кадастровым номером 13:22:0114002:5603 :

Система координат	—	Зона №	—
-------------------	---	--------	---

Обозначение характерных точек границ	Содержатся в Едином государственном реестре недвижимости			Определены в ходе выполнения комплексных кадастровых работ			Метод определения координат	Формулы, примененные для расчета средней квадратической погрешности определения координат характерных точек (Mt), м, с подставленными в такие формулы значениями и итоговые (вычисленные) значения Mt, м
	координаты, м		Радиус, м	координаты, м		Радиус, м		
	X	Y	R	X	Y	R		
1	2	3	4	5	6	7	8	9
н29390 О	—	—	—	416 973,32	1 329 280,85	—	—	—
н29391 О	—	—	—	416 972,00	1 329 275,46	—		
н29392 О	—	—	—	416 976,46	1 329 274,52	—		
н29393 О	—	—	—	416 977,58	1 329 279,84	—		
н29390 О	—	—	—	416 973,32	1 329 280,85	—		

2. Сведения о характеристиках объекта недвижимости с кадастровым номером 13:22:0114002:5603 :

№ п/п	Наименование характеристики	Значение характеристики
1	2	3
1.	Вид объекта недвижимости	Здание

1	2	3
2.	Ранее присвоенный государственный учетный номер (инвентарный) здания, сооружения, объекта незавершенного строительства	—
3.	Кадастровый номер земельного участка (земельных участков), в границах которого (которых) расположены здание, сооружение, объект незавершенного строительства	13:22:0114002:1980
4.	Уникальный учетный номер кадастрового квартала, в границах которого расположены здание, сооружение, объект незавершенного строительства	13:22:0114002
5.	Адрес здания, сооружения, объекта незавершенного строительства	—
5.1.	Сведения о местоположении здания, сооружения, объекта незавершенного строительства (при отсутствии адреса) в структурированном в соответствии с федеральной информационной адресной системой виде	Российская Федерация, Республика Мордовия, Чамзинский р-н, Чамзинка рп, Терешковой ул
5.2.	Дополнительные сведения о местоположении	—
6.	Иные сведения	—

3. Пояснения к сведениям об объекте недвижимости с кадастровым номером 13:22:0114002:5603 :

1.	—
----	---

1. Сведения о характерных точках контура объекта недвижимости с кадастровым номером 13:22:0114002:2240 :

Система координат		—		Зона №			—	
Обозначение характерных точек границ	Содержатся в Едином государственном реестре недвижимости			Определены в ходе выполнения комплексных кадастровых работ			Метод определения координат	Формулы, примененные для расчета средней квадратической погрешности определения координат характерных точек (Mt), м, с подставленными в такие формулы значениями и итоговые (вычисленные) значения Mt, м
	координаты, м		Радиус, м	координаты, м		Радиус, м		
	X	Y	R	X	Y	R		
1	2	3	4	5	6	7	8	9
н29402 О	—	—	—	416 635,06	1 328 761,34	—	—	—
н29403 О	—	—	—	416 628,43	1 328 778,50	—		
н29404 О	—	—	—	416 571,49	1 328 756,50	—		

1	2	3	4	5	6	7	8	9
н29405 О	—	—	—	416 578,12	1 328 739,34	—	—	—
н29402 О	—	—	—	416 635,06	1 328 761,34	—		

2. Сведения о характеристиках объекта недвижимости с кадастровым номером 13:22:0114002:2240 :

№ п/п	Наименование характеристики	Значение характеристики
1	2	3
1.	Вид объекта недвижимости	Здание
2.	Ранее присвоенный государственный учетный номер (инвентарный) здания, сооружения, объекта незавершенного строительства	—
3.	Кадастровый номер земельного участка (земельных участков), в границах которого (которых) расположены здание, сооружение, объект незавершенного строительства	13:22:0114002:819
4.	Уникальный учетный номер кадастрового квартала, в границах которого расположены здание, сооружение, объект незавершенного строительства	13:22:0114002
5.	Адрес здания, сооружения, объекта незавершенного строительства	—
5.1.	Сведения о местоположении здания, сооружения, объекта незавершенного строительства (при отсутствии адреса) в структурированном в соответствии с федеральной информационной адресной системой виде	Российская Федерация, Республика Мордовия, Чамзинский р-н, Чамзинка рп, Строительная ул, д 7
5.2.	Дополнительные сведения о местоположении	—
6.	Иные сведения	—

3. Пояснения к сведениям об объекте недвижимости с кадастровым номером 13:22:0114002:2240 :

1.	—
----	---

1. Сведения о характерных точках контура объекта недвижимости с кадастровым номером 13:22:0114002:2592 :

Система координат _____							Зона № _____	
Обозначение характерных точек границ	Содержатся в Едином государственном реестре недвижимости			Определены в ходе выполнения комплексных кадастровых работ			Метод определения координат	Формулы, примененные для расчета средней квадратической погрешности определения координат характерных точек (Mt), м, с подставленными в такие формулы значениями и итоговые (вычисленные) значения Mt, м
	координаты, м		Радиус, м	координаты, м		Радиус, м		
	X	Y	R	X	Y	R		
1	2	3	4	5	6	7	8	9
н29394 О	—	—	—	416 531,47	1 328 739,36	—	—	—
н29395 О	—	—	—	416 535,98	1 328 727,32	—		
н29396 О	—	—	—	416 569,64	1 328 740,45	—		
н29397 О	—	—	—	416 565,58	1 328 752,67	—		
н29398 О	—	—	—	416 557,27	1 328 749,91	—		
н29399 О	—	—	—	416 555,86	1 328 754,12	—		
н29400 О	—	—	—	416 538,96	1 328 747,63	—		
н29401 О	—	—	—	416 540,77	1 328 742,93	—		
н29394 О	—	—	—	416 531,47	1 328 739,36	—		

2. Сведения о характеристиках объекта недвижимости с кадастровым номером 13:22:0114002:2592 :

№ п/п	Наименование характеристики	Значение характеристики
1	2	3
1.	Вид объекта недвижимости	Здание
2.	Ранее присвоенный государственный учетный номер (инвентарный) здания, сооружения, объекта незавершенного строительства	—

1	2	3
3.	Кадастровый номер земельного участка (земельных участков), в границах которого (которых) расположены здание, сооружение, объект незавершенного строительства	13:22:0114002:818
4.	Уникальный учетный номер кадастрового квартала, в границах которого расположены здание, сооружение, объект незавершенного строительства	13:22:0114002
5.	Адрес здания, сооружения, объекта незавершенного строительства	—
5.1.	Сведения о местоположении здания, сооружения, объекта незавершенного строительства (при отсутствии адреса) в структурированном в соответствии с федеральной информационной адресной системой виде	Российская Федерация, Республика Мордовия, Чамзинский р-н, Чамзинка рп, Строительная ул, д 6
5.2.	Дополнительные сведения о местоположении	—
6.	Иные сведения	—

3. Пояснения к сведениям об объекте недвижимости с кадастровым номером 13:22:0114002:2592 :

1.	—
----	---

1. Сведения о характерных точках контура объекта недвижимости с кадастровым номером 13:22:0114002:2473 :

Система координат — Зона № —

Обозначение характерных точек границ	Содержатся в Едином государственном реестре недвижимости			Определены в ходе выполнения комплексных кадастровых работ			Метод определения координат	Формулы, примененные для расчета средней квадратической погрешности определения координат характерных точек (Mt), м, с подставленными в такие формулы значениями и итоговые (вычисленные) значения Mt, м
	координаты, м		Радиус, м	координаты, м		Радиус, м		
	X	Y	R	X	Y	R		
1	2	3	4	5	6	7	8	9
н29406 О	—	—	—	416 691,41	1 329 173,82	—	—	—
н29407 О	—	—	—	416 684,63	1 329 164,18	—		
н29408 О	—	—	—	416 742,84	1 329 123,86	—		
н29409 О	—	—	—	416 749,55	1 329 133,55	—		

1	2	3	4	5	6	7	8	9
н29406 О	—	—	—	416 691,41	1 329 173,82	—	—	—

2. Сведения о характеристиках объекта недвижимости с кадастровым номером 13:22:0114002:2473 :

№ п/п	Наименование характеристики	Значение характеристики
1	2	3
1.	Вид объекта недвижимости	Здание
2.	Ранее присвоенный государственный учетный номер (инвентарный) здания, сооружения, объекта незавершенного строительства	—
3.	Кадастровый номер земельного участка (земельных участков), в границах которого (которых) расположены здание, сооружение, объект незавершенного строительства	13:22:0114002:515
4.	Уникальный учетный номер кадастрового квартала, в границах которого расположены здание, сооружение, объект незавершенного строительства	13:22:0114002
5.	Адрес здания, сооружения, объекта незавершенного строительства	—
5.1.	Сведения о местоположении здания, сооружения, объекта незавершенного строительства (при отсутствии адреса) в структурированном в соответствии с федеральной информационной адресной системой виде	Российская Федерация, Республика Мордовия, Чамзинский р-н, Чамзинка рп, Нижняя ул, д 23
5.2.	Дополнительные сведения о местоположении	—
6.	Иные сведения	—

3. Пояснения к сведениям об объекте недвижимости с кадастровым номером 13:22:0114002:2473 :

1.	—
----	---

1. Сведения о характерных точках контура объекта недвижимости с кадастровым номером 13:22:0114002:2060 :

Система координат <u>—</u>						Зона № <u>—</u>		
Обозначение характерных точек границ	Содержатся в Едином государственном реестре недвижимости			Определены в ходе выполнения комплексных кадастровых работ			Метод определения координат	Формулы, примененные для расчета средней квадратической погрешности определения координат характерных точек (Mt), м, с подставленными в такие формулы значениями и итоговые (вычисленные) значения Mt, м
	координаты, м		Радиус, м	координаты, м		Радиус, м		
	X	Y	R	X	Y	R		

1	2	3	4	5	6	7	8	9
н29557 О	—	—	—	416 947,84	1 328 991,26	—		
н29558 О	—	—	—	416 941,85	1 328 981,53	—		
н29559 О	—	—	—	416 948,65	1 328 977,34	—		
н29560 О	—	—	—	416 950,61	1 328 980,51	—		
н29561 О	—	—	—	416 952,55	1 328 979,31	—		
н29562 О	—	—	—	416 955,16	1 328 983,52	—		
н29563 О	—	—	—	416 953,41	1 328 984,60	—		
н29564 О	—	—	—	416 954,85	1 328 986,94	—		
н29557 О	—	—	—	416 947,84	1 328 991,26	—		

2. Сведения о характеристиках объекта недвижимости с кадастровым номером 13:22:0114002:2060 :

№ п/п	Наименование характеристики	Значение характеристики
1	2	3
1.	Вид объекта недвижимости	Здание
2.	Ранее присвоенный государственный учетный номер (инвентарный) здания, сооружения, объекта незавершенного строительства	—
3.	Кадастровый номер земельного участка (земельных участков), в границах которого (которых) расположены здание, сооружение, объект незавершенного строительства	13:22:0114002:501
4.	Уникальный учетный номер кадастрового квартала, в границах которого расположены здание, сооружение, объект незавершенного строительства	13:22:0114002

1	2	3
5.	Адрес здания, сооружения, объекта незавершенного строительства	—
5.1.	Сведения о местоположении здания, сооружения, объекта незавершенного строительства (при отсутствии адреса) в структурированном в соответствии с федеральной информационной адресной системой виде	Российская Федерация, Республика Мордовия, Чамзинский р-н, Чамзинка рп, Нижняя ул, д 7
5.2.	Дополнительные сведения о местоположении	—
6.	Иные сведения	—

3. Пояснения к сведениям об объекте недвижимости с кадастровым номером 13:22:0114002:2060 :

1.	—
----	---

1. Сведения о характерных точках контура объекта недвижимости с кадастровым номером 13:22:0114002:2062 :

Система координат	—	Зона №	—
-------------------	---	--------	---

Обозначение характерных точек границ	Содержатся в Едином государственном реестре недвижимости			Определены в ходе выполнения комплексных кадастровых работ			Метод определения координат	Формулы, примененные для расчета средней квадратической погрешности определения координат характерных точек (Mt), м, с подставленными в такие формулы значениями и итоговые (вычисленные) значения Mt, м
	координаты, м		Радиус, м	координаты, м		Радиус, м		
	X	Y	R	X	Y	R		
1	2	3	4	5	6	7	8	9
н29457 О	—	—	—	416 789,82	1 329 040,66	—	—	—
н29458 О	—	—	—	416 779,55	1 329 047,88	—		
н29459 О	—	—	—	416 773,48	1 329 039,24	—		
н29460 О	—	—	—	416 783,75	1 329 032,03	—		
н29457 О	—	—	—	416 789,82	1 329 040,66	—		

2. Сведения о характеристиках объекта недвижимости с кадастровым номером 13:22:0114002:2062 :

№ п/п	Наименование характеристики	Значение характеристики
1	2	3
1.	Вид объекта недвижимости	Здание

1	2	3
2.	Ранее присвоенный государственный учетный номер (инвентарный) здания, сооружения, объекта незавершенного строительства	—
3.	Кадастровый номер земельного участка (земельных участков), в границах которого (которых) расположены здание, сооружение, объект незавершенного строительства	13:22:0114002:76
4.	Уникальный учетный номер кадастрового квартала, в границах которого расположены здание, сооружение, объект незавершенного строительства	13:22:0114002
5.	Адрес здания, сооружения, объекта незавершенного строительства	—
5.1.	Сведения о местоположении здания, сооружения, объекта незавершенного строительства (при отсутствии адреса) в структурированном в соответствии с федеральной информационной адресной системой виде	Российская Федерация, Республика Мордовия, Чамзинский р-н, Чамзинка рп, Нижняя ул, д 20
5.2.	Дополнительные сведения о местоположении	—
6.	Иные сведения	—

3. Пояснения к сведениям об объекте недвижимости с кадастровым номером 13:22:0114002:2062 :

1.	—
----	---

1. Сведения о характерных точках контура объекта недвижимости с кадастровым номером 13:22:0114002:2205 :

Система координат		—		Зона №			—	
Обозначение характерных точек границ	Содержатся в Едином государственном реестре недвижимости			Определены в ходе выполнения комплексных кадастровых работ			Метод определения координат	Формулы, примененные для расчета средней квадратической погрешности определения координат характерных точек (Mt), м, с подставленными в такие формулы значениями и итоговые (вычисленные) значения Mt, м
	координаты, м		Радиус, м	координаты, м		Радиус, м		
	X	Y	R	X	Y	R		
1	2	3	4	5	6	7	8	9
н29416 О	—	—	—	416 898,09	1 328 951,50	—	—	—
н29417 О	—	—	—	416 904,54	1 328 960,56	—		
н29418 О	—	—	—	416 894,96	1 328 967,38	—		

1	2	3	4	5	6	7	8	9
н29419 О	—	—	—	416 888,51	1 328 958,32	—	—	—
н29416 О	—	—	—	416 898,09	1 328 951,50	—		

2. Сведения о характеристиках объекта недвижимости с кадастровым номером 13:22:0114002:2205 :

№ п/п	Наименование характеристики	Значение характеристики
1	2	3
1.	Вид объекта недвижимости	Здание
2.	Ранее присвоенный государственный учетный номер (инвентарный) здания, сооружения, объекта незавершенного строительства	—
3.	Кадастровый номер земельного участка (земельных участков), в границах которого (которых) расположены здание, сооружение, объект незавершенного строительства	13:22:0114002:502
4.	Уникальный учетный номер кадастрового квартала, в границах которого расположены здание, сооружение, объект незавершенного строительства	13:22:0114002
5.	Адрес здания, сооружения, объекта незавершенного строительства	—
5.1.	Сведения о местоположении здания, сооружения, объекта незавершенного строительства (при отсутствии адреса) в структурированном в соответствии с федеральной информационной адресной системой виде	Российская Федерация, Республика Мордовия, Чамзинский р-н, Чамзинка рп, Нижняя ул, д 8
5.2.	Дополнительные сведения о местоположении	—
6.	Иные сведения	—

3. Пояснения к сведениям об объекте недвижимости с кадастровым номером 13:22:0114002:2205 :

1.	—
----	---

1. Сведения о характерных точках контура объекта недвижимости с кадастровым номером 13:22:0114002:2206 :

Система координат _____							Зона № _____	
Обозначение характерных точек границ	Содержатся в Едином государственном реестре недвижимости			Определены в ходе выполнения комплексных кадастровых работ			Метод определения координат	Формулы, примененные для расчета средней квадратической погрешности определения координат характерных точек (Mt), м, с подставленными в такие формулы значениями и итоговые (вычисленные) значения Mt, м
	координаты, м		Радиус, м	координаты, м		Радиус, м		
	X	Y	R	X	Y	R		
1	2	3	4	5	6	7	8	9
н29424 О	—	—	—	416 879,43	1 328 977,34	—	—	—
н29425 О	—	—	—	416 874,49	1 328 969,42	—		
н29426 О	—	—	—	416 878,93	1 328 966,65	—		
н29427 О	—	—	—	416 883,87	1 328 974,58	—		
н29424 О	—	—	—	416 879,43	1 328 977,34	—		

2. Сведения о характеристиках объекта недвижимости с кадастровым номером 13:22:0114002:2206 :

№ п/п	Наименование характеристики	Значение характеристики
1	2	3
1.	Вид объекта недвижимости	Здание
2.	Ранее присвоенный государственный учетный номер (инвентарный) здания, сооружения, объекта незавершенного строительства	—
3.	Кадастровый номер земельного участка (земельных участков), в границах которого (которых) расположены здание, сооружение, объект незавершенного строительства	13:22:0114002:504
4.	Уникальный учетный номер кадастрового квартала, в границах которого расположены здание, сооружение, объект незавершенного строительства	13:22:0114002

1	2	3
5.	Адрес здания, сооружения, объекта незавершенного строительства	—
5.1.	Сведения о местоположении здания, сооружения, объекта незавершенного строительства (при отсутствии адреса) в структурированном в соответствии с федеральной информационной адресной системой виде	Российская Федерация, Республика Мордовия, Чамзинский р-н, Чамзинка рп, Нижняя ул, д 10
5.2.	Дополнительные сведения о местоположении	—
6.	Иные сведения	—

3. Пояснения к сведениям об объекте недвижимости с кадастровым номером 13:22:0114002:2206 :

1.	—
----	---

1. Сведения о характерных точках контура объекта недвижимости с кадастровым номером 13:22:0114002:2207 :

Система координат	—	Зона №	—
-------------------	---	--------	---

Обозначение характерных точек границ	Содержатся в Едином государственном реестре недвижимости			Определены в ходе выполнения комплексных кадастровых работ			Метод определения координат	Формулы, примененные для расчета средней квадратической погрешности определения координат характерных точек (Mt), м, с подставленными в такие формулы значениями и итоговые (вычисленные) значения Mt, м
	координаты, м		Радиус, м	координаты, м		Радиус, м		
	X	Y	R	X	Y	R		
1	2	3	4	5	6	7	8	9
н29461 О	—	—	—	416 735,18	1 329 080,02	—	—	—
н29462 О	—	—	—	416 730,30	1 329 072,91	—		
н29463 О	—	—	—	416 738,53	1 329 067,26	—		
н29464 О	—	—	—	416 742,56	1 329 073,14	—		
н29465 О	—	—	—	416 741,43	1 329 073,91	—		
н29466 О	—	—	—	416 742,29	1 329 075,17	—		
н29461 О	—	—	—	416 735,18	1 329 080,02	—		

2. Сведения о характеристиках объекта недвижимости с кадастровым номером 13:22:0114002:2207 :

№ п/п	Наименование характеристики	Значение характеристики
1	2	3
1.	Вид объекта недвижимости	Здание
2.	Ранее присвоенный государственный учетный номер (инвентарный) здания, сооружения, объекта незавершенного строительства	—
3.	Кадастровый номер земельного участка (земельных участков), в границах которого (которых) расположены здание, сооружение, объект незавершенного строительства	13:22:0114002:516
4.	Уникальный учетный номер кадастрового квартала, в границах которого расположены здание, сооружение, объект незавершенного строительства	13:22:0114002
5.	Адрес здания, сооружения, объекта незавершенного строительства	—
5.1.	Сведения о местоположении здания, сооружения, объекта незавершенного строительства (при отсутствии адреса) в структурированном в соответствии с федеральной информационной адресной системой виде	Российская Федерация, Республика Мордовия, Чамзинский р-н, Чамзинка рп, Нижняя ул, д 24
5.2.	Дополнительные сведения о местоположении	—
6.	Иные сведения	—

3. Пояснения к сведениям об объекте недвижимости с кадастровым номером 13:22:0114002:2207 :

1.	—
----	---

1. Сведения о характерных точках контура объекта недвижимости с кадастровым номером 13:22:0114002:2208 :

Система координат		Зона №						
—		—						
Обозначение характерных точек границ	Содержатся в Едином государственном реестре недвижимости			Определены в ходе выполнения комплексных кадастровых работ			Метод определения координат	Формулы, примененные для расчета средней квадратической погрешности определения координат характерных точек (Mt), м, с подставленными в такие формулы значениями и итоговые (вычисленные) значения Mt, м
	координаты, м		Радиус, м	координаты, м		Радиус, м		
	X	Y	R	X	Y	R		
1	2	3	4	5	6	7	8	9
н29478 О	—	—	—	416 720,03	1 329 090,45	—	—	—

1	2	3	4	5	6	7	8	9
н29479 О	—	—	—	416 713,18	1 329 095,23	—	—	—
н29480 О	—	—	—	416 706,00	1 329 084,94	—		
н29481 О	—	—	—	416 715,57	1 329 078,26	—		
н29482 О	—	—	—	416 720,03	1 329 084,65	—		
н29483 О	—	—	—	416 717,31	1 329 086,55	—		
н29478 О	—	—	—	416 720,03	1 329 090,45	—		

2. Сведения о характеристиках объекта недвижимости с кадастровым номером 13:22:0114002:2208 :

№ п/п	Наименование характеристики	Значение характеристики
1	2	3
1.	Вид объекта недвижимости	Здание
2.	Ранее присвоенный государственный учетный номер (инвентарный) здания, сооружения, объекта незавершенного строительства	—
3.	Кадастровый номер земельного участка (земельных участков), в границах которого (которых) расположены здание, сооружение, объект незавершенного строительства	13:22:0114002:518
4.	Уникальный учетный номер кадастрового квартала, в границах которого расположены здание, сооружение, объект незавершенного строительства	13:22:0114002
5.	Адрес здания, сооружения, объекта незавершенного строительства	—
5.1.	Сведения о местоположении здания, сооружения, объекта незавершенного строительства (при отсутствии адреса) в структурированном в соответствии с федеральной информационной адресной системой виде	Российская Федерация, Республика Мордовия, Чамзинский р-н, Чамзинка рп, Нижняя ул, д 26
5.2.	Дополнительные сведения о местоположении	—
6.	Иные сведения	—

3. Пояснения к сведениям об объекте недвижимости с кадастровым номером 13:22:0114002:2208 :

1.	—
----	---

1. Сведения о характерных точках контура объекта недвижимости с кадастровым номером 13:22:0114002:2209 :

Система координат _____							Зона № _____	
Обозначение характерных точек границ	Содержатся в Едином государственном реестре недвижимости			Определены в ходе выполнения комплексных кадастровых работ			Метод определения координат	Формулы, примененные для расчета средней квадратической погрешности определения координат характерных точек (Mt), м, с подставленными в такие формулы значениями и итоговые (вычисленные) значения Mt, м
	координаты, м		Радиус, м	координаты, м		Радиус, м		
	X	Y	R	X	Y	R		
1	2	3	4	5	6	7	8	9
н29487 О	—	—	—	416 689,75	1 329 111,39	—	—	—
н29488 О	—	—	—	416 684,92	1 329 104,65	—		
н29489 О	—	—	—	416 695,43	1 329 097,12	—		
н29490 О	—	—	—	416 700,26	1 329 103,86	—		
н29487 О	—	—	—	416 689,75	1 329 111,39	—		

2. Сведения о характеристиках объекта недвижимости с кадастровым номером 13:22:0114002:2209 :

№ п/п	Наименование характеристики	Значение характеристики
1	2	3
1.	Вид объекта недвижимости	Здание
2.	Ранее присвоенный государственный учетный номер (инвентарный) здания, сооружения, объекта незавершенного строительства	—
3.	Кадастровый номер земельного участка (земельных участков), в границах которого (которых) расположены здание, сооружение, объект незавершенного строительства	13:22:0114002:519
4.	Уникальный учетный номер кадастрового квартала, в границах которого расположены здание, сооружение, объект незавершенного строительства	13:22:0114002

1	2	3
5.	Адрес здания, сооружения, объекта незавершенного строительства	—
5.1.	Сведения о местоположении здания, сооружения, объекта незавершенного строительства (при отсутствии адреса) в структурированном в соответствии с федеральной информационной адресной системой виде	Российская Федерация, Республика Мордовия, Чамзинский р-н, Чамзинка рп, Нижняя ул, д 28
5.2.	Дополнительные сведения о местоположении	—
6.	Иные сведения	—

3. Пояснения к сведениям об объекте недвижимости с кадастровым номером 13:22:0114002:2209 :

1.	—
----	---

1. Сведения о характерных точках контура объекта недвижимости с кадастровым номером 13:22:0114002:2460 :

Система координат	—	Зона №	—
-------------------	---	--------	---

Обозначение характерных точек границ	Содержатся в Едином государственном реестре недвижимости			Определены в ходе выполнения комплексных кадастровых работ			Метод определения координат	Формулы, примененные для расчета средней квадратической погрешности определения координат характерных точек (Mt), м, с подставленными в такие формулы значениями и итоговые (вычисленные) значения Mt, м
	координаты, м		Радиус, м	координаты, м		Радиус, м		
	X	Y	R	X	Y	R		
1	2	3	4	5	6	7	8	9
н29574 О	—	—	—	416 988,61	1 328 957,41	—	—	—
н29575 О	—	—	—	416 996,75	1 328 952,28	—		
н29576 О	—	—	—	417 001,91	1 328 960,46	—		
н29577 О	—	—	—	416 993,77	1 328 965,59	—		
н29574 О	—	—	—	416 988,61	1 328 957,41	—		

2. Сведения о характеристиках объекта недвижимости с кадастровым номером 13:22:0114002:2460 :

№ п/п	Наименование характеристики	Значение характеристики
1	2	3
1.	Вид объекта недвижимости	Здание

1	2	3
2.	Ранее присвоенный государственный учетный номер (инвентарный) здания, сооружения, объекта незавершенного строительства	—
3.	Кадастровый номер земельного участка (земельных участков), в границах которого (которых) расположены здание, сооружение, объект незавершенного строительства	13:22:0114002:112
4.	Уникальный учетный номер кадастрового квартала, в границах которого расположены здание, сооружение, объект незавершенного строительства	13:22:0114002
5.	Адрес здания, сооружения, объекта незавершенного строительства	—
5.1.	Сведения о местоположении здания, сооружения, объекта незавершенного строительства (при отсутствии адреса) в структурированном в соответствии с федеральной информационной адресной системой виде	Российская Федерация, Республика Мордовия, Чамзинский р-н, Чамзинка рп, Нижняя ул, д 3
5.2.	Дополнительные сведения о местоположении	—
6.	Иные сведения	—

3. Пояснения к сведениям об объекте недвижимости с кадастровым номером 13:22:0114002:2460 :

1.	—
----	---

1. Сведения о характерных точках контура объекта недвижимости с кадастровым номером 13:22:0114002:2461 :

Система координат — Зона № —

Обозначение характерных точек границ	Содержатся в Едином государственном реестре недвижимости			Определены в ходе выполнения комплексных кадастровых работ			Метод определения координат	Формулы, примененные для расчета средней квадратической погрешности определения координат характерных точек (Mt), м, с подставленными в такие формулы значениями и итоговые (вычисленные) значения Mt, м
	координаты, м		Радиус, м	координаты, м		Радиус, м		
	X	Y	R	X	Y	R		
1	2	3	4	5	6	7	8	9
н29570 О	—	—	—	416 970,59	1 328 973,42	—	—	—
н29571 О	—	—	—	416 966,02	1 328 966,01	—		
н29572 О	—	—	—	416 974,26	1 328 960,40	—		

1	2	3	4	5	6	7	8	9
н29573 О	—	—	—	416 979,42	1 328 967,98	—	—	—
н29570 О	—	—	—	416 970,59	1 328 973,42	—		

2. Сведения о характеристиках объекта недвижимости с кадастровым номером 13:22:0114002:2461 :

№ п/п	Наименование характеристики	Значение характеристики
1	2	3
1.	Вид объекта недвижимости	Здание
2.	Ранее присвоенный государственный учетный номер (инвентарный) здания, сооружения, объекта незавершенного строительства	—
3.	Кадастровый номер земельного участка (земельных участков), в границах которого (которых) расположены здание, сооружение, объект незавершенного строительства	13:22:0114002:499
4.	Уникальный учетный номер кадастрового квартала, в границах которого расположены здание, сооружение, объект незавершенного строительства	13:22:0114002
5.	Адрес здания, сооружения, объекта незавершенного строительства	—
5.1.	Сведения о местоположении здания, сооружения, объекта незавершенного строительства (при отсутствии адреса) в структурированном в соответствии с федеральной информационной адресной системой виде	Российская Федерация, Республика Мордовия, Чамзинский р-н, Чамзинка рп, Нижняя ул, д 5
5.2.	Дополнительные сведения о местоположении	—
6.	Иные сведения	—

3. Пояснения к сведениям об объекте недвижимости с кадастровым номером 13:22:0114002:2461 :

1.	—
----	---

1	2	3
2.	Ранее присвоенный государственный учетный номер (инвентарный) здания, сооружения, объекта незавершенного строительства	—
3.	Кадастровый номер земельного участка (земельных участков), в границах которого (которых) расположены здание, сооружение, объект незавершенного строительства	13:22:0114002:503
4.	Уникальный учетный номер кадастрового квартала, в границах которого расположены здание, сооружение, объект незавершенного строительства	13:22:0114002
5.	Адрес здания, сооружения, объекта незавершенного строительства	—
5.1.	Сведения о местоположении здания, сооружения, объекта незавершенного строительства (при отсутствии адреса) в структурированном в соответствии с федеральной информационной адресной системой виде	Российская Федерация, Республика Мордовия, Чамзинский р-н, Чамзинка рп, Нижняя ул, д 9
5.2.	Дополнительные сведения о местоположении	—
6.	Иные сведения	—

3. Пояснения к сведениям об объекте недвижимости с кадастровым номером 13:22:0114002:2462 :

1.	—
----	---

1. Сведения о характерных точках контура объекта недвижимости с кадастровым номером 13:22:0114002:2464 :

Система координат <u>—</u>							Зона № <u>—</u>	
Обозначение характерных точек границ	Содержатся в Едином государственном реестре недвижимости			Определены в ходе выполнения комплексных кадастровых работ			Метод определения координат	Формулы, примененные для расчета средней квадратической погрешности определения координат характерных точек (Mt), м, с подставленными в такие формулы значениями и итоговые (вычисленные) значения Mt, м
	координаты, м		Радиус, м	координаты, м		Радиус, м		
	X	Y	R	X	Y	R		
1	2	3	4	5	6	7	8	9
н29428 О	—	—	—	416 855,63	1 328 980,30	—	—	—
н29429 О	—	—	—	416 863,64	1 328 975,62	—		
н29430 О	—	—	—	416 869,22	1 328 985,17	—		

1	2	3	4	5	6	7	8	9
н29431 О	—	—	—	416 861,21	1 328 989,85	—	—	—
н29428 О	—	—	—	416 855,63	1 328 980,30	—		

2. Сведения о характеристиках объекта недвижимости с кадастровым номером 13:22:0114002:2464 :

№ п/п	Наименование характеристики	Значение характеристики
1	2	3
1.	Вид объекта недвижимости	Здание
2.	Ранее присвоенный государственный учетный номер (инвентарный) здания, сооружения, объекта незавершенного строительства	—
3.	Кадастровый номер земельного участка (земельных участков), в границах которого (которых) расположены здание, сооружение, объект незавершенного строительства	13:22:0114002:506
4.	Уникальный учетный номер кадастрового квартала, в границах которого расположены здание, сооружение, объект незавершенного строительства	13:22:0114002
5.	Адрес здания, сооружения, объекта незавершенного строительства	—
5.1.	Сведения о местоположении здания, сооружения, объекта незавершенного строительства (при отсутствии адреса) в структурированном в соответствии с федеральной информационной адресной системой виде	Российская Федерация, Республика Мордовия, Чамзинский р-н, Чамзинка рп, Нижняя ул, д 12
5.2.	Дополнительные сведения о местоположении	—
6.	Иные сведения	—

3. Пояснения к сведениям об объекте недвижимости с кадастровым номером 13:22:0114002:2464 :

1.	—
----	---

1. Сведения о характерных точках контура объекта недвижимости с кадастровым номером 13:22:0114002:2465 :

Система координат _____							Зона № _____	
Обозначение характерных точек границ	Содержатся в Едином государственном реестре недвижимости			Определены в ходе выполнения комплексных кадастровых работ			Метод определения координат	Формулы, примененные для расчета средней квадратической погрешности определения координат характерных точек (Mt), м, с подставленными в такие формулы значениями и итоговые (вычисленные) значения Mt, м
	координаты, м		Радиус, м	координаты, м		Радиус, м		
	X	Y	R	X	Y	R		
1	2	3	4	5	6	7	8	9
н29529 О	—	—	—	416 875,14	1 329 047,31	—	—	—
н29530 О	—	—	—	416 869,73	1 329 040,74	—		
н29531 О	—	—	—	416 879,21	1 329 032,94	—		
н29532 О	—	—	—	416 883,35	1 329 038,16	—		
н29533 О	—	—	—	416 881,43	1 329 039,69	—		
н29534 О	—	—	—	416 882,70	1 329 041,28	—		
н29529 О	—	—	—	416 875,14	1 329 047,31	—		

2. Сведения о характеристиках объекта недвижимости с кадастровым номером 13:22:0114002:2465 :

№ п/п	Наименование характеристики	Значение характеристики
1	2	3
1.	Вид объекта недвижимости	Здание
2.	Ранее присвоенный государственный учетный номер (инвентарный) здания, сооружения, объекта незавершенного строительства	—
3.	Кадастровый номер земельного участка (земельных участков), в границах которого (которых) расположены здание, сооружение, объект незавершенного строительства	13:22:0114002:507

1	2	3
4.	Уникальный учетный номер кадастрового квартала, в границах которого расположены здание, сооружение, объект незавершенного строительства	13:22:0114002
5.	Адрес здания, сооружения, объекта незавершенного строительства	—
5.1.	Сведения о местоположении здания, сооружения, объекта незавершенного строительства (при отсутствии адреса) в структурированном в соответствии с федеральной информационной адресной системой виде	Российская Федерация, Республика Мордовия, Чамзинский р-н, Чамзинка рп, Нижняя ул, д 13
5.2.	Дополнительные сведения о местоположении	—
6.	Иные сведения	—

3. Пояснения к сведениям об объекте недвижимости с кадастровым номером 13:22:0114002:2465 :

1. —

1. Сведения о характерных точках контура объекта недвижимости с кадастровым номером 13:22:0114002:2466 :

Система координат — Зона № —

Обозначение характерных точек границ	Содержатся в Едином государственном реестре недвижимости			Определены в ходе выполнения комплексных кадастровых работ			Метод определения координат	Формулы, примененные для расчета средней квадратической погрешности определения координат характерных точек (Mt), м, с подставленными в такие формулы значениями и итоговые (вычисленные) значения Mt, м
	координаты, м		Радиус, м	координаты, м		Радиус, м		
	X	Y	R	X	Y	R		
1	2	3	4	5	6	7	8	9
н29443 О	—	—	—	416 857,19	1 328 992,12	—	—	—
н29444 О	—	—	—	416 851,07	1 328 995,85	—		
н29445 О	—	—	—	416 846,02	1 328 987,03	—		
н29446 О	—	—	—	416 852,24	1 328 983,47	—		
н29443 О	—	—	—	416 857,19	1 328 992,12	—		

2. Сведения о характеристиках объекта недвижимости с кадастровым номером 13:22:0114002:2466 :

№ п/п	Наименование характеристики	Значение характеристики
1	2	3
1.	Вид объекта недвижимости	Здание
2.	Ранее присвоенный государственный учетный номер (инвентарный) здания, сооружения, объекта незавершенного строительства	—
3.	Кадастровый номер земельного участка (земельных участков), в границах которого (которых) расположены здание, сооружение, объект незавершенного строительства	13:22:0114002:508
4.	Уникальный учетный номер кадастрового квартала, в границах которого расположены здание, сооружение, объект незавершенного строительства	13:22:0114002
5.	Адрес здания, сооружения, объекта незавершенного строительства	—
5.1.	Сведения о местоположении здания, сооружения, объекта незавершенного строительства (при отсутствии адреса) в структурированном в соответствии с федеральной информационной адресной системой виде	Российская Федерация, Республика Мордовия, Чамзинский р-н, Чамзинка рп, Нижняя ул, д 14
5.2.	Дополнительные сведения о местоположении	—
6.	Иные сведения	—

3. Пояснения к сведениям об объекте недвижимости с кадастровым номером 13:22:0114002:2466 :

1.	—
----	---

1. Сведения о характерных точках контура объекта недвижимости с кадастровым номером 13:22:0114002:2469 :

Система координат		Зона №						
—		—						
Обозначение характерных точек границ	Содержатся в Едином государственном реестре недвижимости			Определены в ходе выполнения комплексных кадастровых работ			Метод определения координат	Формулы, примененные для расчета средней квадратической погрешности определения координат характерных точек (Mt), м, с подставленными в такие формулы значениями и итоговые (вычисленные) значения Mt, м
	координаты, м		Радиус, м	координаты, м		Радиус, м		
	X	Y	R	X	Y	R		
1	2	3	4	5	6	7	8	9
н29449 О	—	—	—	416 807,57	1 329 014,78	—	—	—

1	2	3	4	5	6	7	8	9
н29450 О	—	—	—	416 809,06	1 329 017,03	—	—	—
н29451 О	—	—	—	416 810,12	1 329 016,33	—		
н29452 О	—	—	—	416 809,33	1 329 015,13	—		
н29453 О	—	—	—	416 813,01	1 329 012,70	—		
н29454 О	—	—	—	416 818,04	1 329 019,74	—		
н29455 О	—	—	—	416 808,04	1 329 026,88	—		
н29456 О	—	—	—	416 802,16	1 329 018,64	—		
н29449 О	—	—	—	416 807,57	1 329 014,78	—		

2. Сведения о характеристиках объекта недвижимости с кадастровым номером 13:22:0114002:2469 :

№ п/п	Наименование характеристики	Значение характеристики
1	2	3
1.	Вид объекта недвижимости	Здание
2.	Ранее присвоенный государственный учетный номер (инвентарный) здания, сооружения, объекта незавершенного строительства	—
3.	Кадастровый номер земельного участка (земельных участков), в границах которого (которых) расположены здание, сооружение, объект незавершенного строительства	13:22:0114002:511
4.	Уникальный учетный номер кадастрового квартала, в границах которого расположены здание, сооружение, объект незавершенного строительства	13:22:0114002

1	2	3
5.	Адрес здания, сооружения, объекта незавершенного строительства	—
5.1.	Сведения о местоположении здания, сооружения, объекта незавершенного строительства (при отсутствии адреса) в структурированном в соответствии с федеральной информационной адресной системой виде	Российская Федерация, Республика Мордовия, Чамзинский р-н, Чамзинка рп, Нижняя ул, д 18
5.2.	Дополнительные сведения о местоположении	—
6.	Иные сведения	—

3. Пояснения к сведениям об объекте недвижимости с кадастровым номером 13:22:0114002:2469 :

1. —

1. Сведения о характерных точках контура объекта недвижимости с кадастровым номером 13:22:0114002:2468 :

Система координат — Зона № —

Обозначение характерных точек границ	Содержатся в Едином государственном реестре недвижимости			Определены в ходе выполнения комплексных кадастровых работ			Метод определения координат	Формулы, примененные для расчета средней квадратической погрешности определения координат характерных точек (Mt), м, с подставленными в такие формулы значениями и итоговые (вычисленные) значения Mt, м
	координаты, м		Радиус, м	координаты, м		Радиус, м		
	X	Y	R	X	Y	R		
1	2	3	4	5	6	7	8	9
н29525 О	—	—	—	416 824,88	1 329 078,38	—	—	—
н29526 О	—	—	—	416 819,35	1 329 070,89	—		
н29527 О	—	—	—	416 823,69	1 329 067,68	—		
н29528 О	—	—	—	416 829,23	1 329 075,17	—		
н29525 О	—	—	—	416 824,88	1 329 078,38	—		

2. Сведения о характеристиках объекта недвижимости с кадастровым номером 13:22:0114002:2468 :

№ п/п	Наименование характеристики	Значение характеристики
1	2	3
1.	Вид объекта недвижимости	Здание

1	2	3
2.	Ранее присвоенный государственный учетный номер (инвентарный) здания, сооружения, объекта незавершенного строительства	—
3.	Кадастровый номер земельного участка (земельных участков), в границах которого (которых) расположены здание, сооружение, объект незавершенного строительства	13:22:0114002:510
4.	Уникальный учетный номер кадастрового квартала, в границах которого расположены здание, сооружение, объект незавершенного строительства	13:22:0114002
5.	Адрес здания, сооружения, объекта незавершенного строительства	Республика Мордовия, Чамзинский р-н, рп Чамзинка, ул Нижняя, д 17
5.1.	Сведения о местоположении здания, сооружения, объекта незавершенного строительства (при отсутствии адреса) в структурированном в соответствии с федеральной информационной адресной системой виде	—
5.2.	Дополнительные сведения о местоположении	—
6.	Иные сведения	—

3. Пояснения к сведениям об объекте недвижимости с кадастровым номером 13:22:0114002:2468 :

1.	—
----	---

1. Сведения о характерных точках контура объекта недвижимости с кадастровым номером 13:22:0114002:2470 :

Система координат — Зона № —

Обозначение характерных точек границ	Содержатся в Едином государственном реестре недвижимости			Определены в ходе выполнения комплексных кадастровых работ			Метод определения координат	Формулы, примененные для расчета средней квадратической погрешности определения координат характерных точек (Mt), м, с подставленными в такие формулы значениями и итоговые (вычисленные) значения Mt, м
	координаты, м		Радиус, м	координаты, м		Радиус, м		
	X	Y	R	X	Y	R		
1	2	3	4	5	6	7	8	9
н29519 О	—	—	—	416 791,02	1 329 090,89	—	—	—
н29520 О	—	—	—	416 797,29	1 329 086,53	—		
н29521 О	—	—	—	416 800,06	1 329 090,51	—		

1	2	3	4	5	6	7	8	9
н29522 О	—	—	—	416 801,08	1 329 089,80	—	—	—
н29523 О	—	—	—	416 803,74	1 329 093,62	—		
н29524 О	—	—	—	416 796,45	1 329 098,70	—		
н29519 О	—	—	—	416 791,02	1 329 090,89	—		

2. Сведения о характеристиках объекта недвижимости с кадастровым номером 13:22:0114002:2470 :

№ п/п	Наименование характеристики	Значение характеристики
1	2	3
1.	Вид объекта недвижимости	Здание
2.	Ранее присвоенный государственный учетный номер (инвентарный) здания, сооружения, объекта незавершенного строительства	—
3.	Кадастровый номер земельного участка (земельных участков), в границах которого (которых) расположены здание, сооружение, объект незавершенного строительства	13:22:0114002:512
4.	Уникальный учетный номер кадастрового квартала, в границах которого расположены здание, сооружение, объект незавершенного строительства	13:22:0114002
5.	Адрес здания, сооружения, объекта незавершенного строительства	—
5.1.	Сведения о местоположении здания, сооружения, объекта незавершенного строительства (при отсутствии адреса) в структурированном в соответствии с федеральной информационной адресной системой виде	Российская Федерация, Республика Мордовия, Чамзинский р-н, Чамзинка рп, Нижняя ул, д 19
5.2.	Дополнительные сведения о местоположении	—
6.	Иные сведения	—

3. Пояснения к сведениям об объекте недвижимости с кадастровым номером 13:22:0114002:2470 :

1.	—
----	---

1. Сведения о характерных точках контура объекта недвижимости с кадастровым номером 13:22:0114002:2471 :							Зона № —	
Система координат —								
Обозначение характерных точек границ	Содержатся в Едином государственном реестре недвижимости			Определены в ходе выполнения комплексных кадастровых работ			Метод определения координат	Формулы, примененные для расчета средней квадратической погрешности определения координат характерных точек (Mt), м, с подставленными в такие формулы значениями и итоговые (вычисленные) значения Mt, м
	координаты, м		Радиус, м	координаты, м		Радиус, м		
	X	Y	R	X	Y	R		
1	2	3	4	5	6	7	8	9
н29499 О	—	—	—	416 775,15	1 329 126,77	—		
н29500 О	—	—	—	416 765,23	1 329 133,26	—		
н29501 О	—	—	—	416 754,48	1 329 116,83	—		
н29502 О	—	—	—	416 774,42	1 329 103,79	—		
н29503 О	—	—	—	416 779,79	1 329 112,00	—		
н29504 О	—	—	—	416 781,08	1 329 111,15	—		
н29505 О	—	—	—	416 815,62	1 329 165,17	—		
н29506 О	—	—	—	416 804,65	1 329 172,11	—		
н29507 О	—	—	—	416 802,19	1 329 168,34	—		
н29508 О	—	—	—	416 801,43	1 329 168,87	—		
н29509 О	—	—	—	416 799,73	1 329 166,27	—		
н29510 О	—	—	—	416 800,53	1 329 165,79	—		
н29511 О	—	—	—	416 790,99	1 329 151,12	—		

1	2	3	4	5	6	7	8	9
н29512 О	—	—	—	416 790,32	1 329 151,58	—	—	—
н29513 О	—	—	—	416 788,51	1 329 148,73	—		
н29514 О	—	—	—	416 789,05	1 329 148,35	—		
н29515 О	—	—	—	416 785,10	1 329 142,27	—		
н29516 О	—	—	—	416 784,48	1 329 142,64	—		
н29517 О	—	—	—	416 782,57	1 329 139,63	—		
н29518 О	—	—	—	416 783,26	1 329 139,22	—		
н29499 О	—	—	—	416 775,15	1 329 126,77	—		

2. Сведения о характеристиках объекта недвижимости с кадастровым номером 13:22:0114002:2471 :

№ п/п	Наименование характеристики	Значение характеристики
1	2	3
1.	Вид объекта недвижимости	Здание
2.	Ранее присвоенный государственный учетный номер (инвентарный) здания, сооружения, объекта незавершенного строительства	—
3.	Кадастровый номер земельного участка (земельных участков), в границах которого (которых) расположены здание, сооружение, объект незавершенного строительства	13:22:0114002:513
4.	Уникальный учетный номер кадастрового квартала, в границах которого расположены здание, сооружение, объект незавершенного строительства	13:22:0114002

1	2	3
5.	Адрес здания, сооружения, объекта незавершенного строительства	—
5.1.	Сведения о местоположении здания, сооружения, объекта незавершенного строительства (при отсутствии адреса) в структурированном в соответствии с федеральной информационной адресной системой виде	Российская Федерация, Республика Мордовия, Чамзинский р-н, Чамзинка рп, Нижняя ул, д 21
5.2.	Дополнительные сведения о местоположении	—
6.	Иные сведения	—

3. Пояснения к сведениям об объекте недвижимости с кадастровым номером 13:22:0114002:2471 :

1.	—
----	---

1. Сведения о характерных точках контура объекта недвижимости с кадастровым номером 13:22:0114002:2474 :

Система координат	—	Зона №	—
-------------------	---	--------	---

Обозначение характерных точек границ	Содержатся в Едином государственном реестре недвижимости			Определены в ходе выполнения комплексных кадастровых работ			Метод определения координат	Формулы, примененные для расчета средней квадратической погрешности определения координат характерных точек (Mt), м, с подставленными в такие формулы значениями и итоговые (вычисленные) значения Mt, м
	координаты, м		Радиус, м	координаты, м		Радиус, м		
	X	Y	R	X	Y	R		
1	2	3	4	5	6	7	8	9
н29495 О	—	—	—	416 649,28	1 329 131,12	—	—	—
н29496 О	—	—	—	416 643,35	1 329 119,38	—		
н29497 О	—	—	—	416 651,06	1 329 115,49	—		
н29498 О	—	—	—	416 656,98	1 329 127,23	—		
н29495 О	—	—	—	416 649,28	1 329 131,12	—		

2. Сведения о характеристиках объекта недвижимости с кадастровым номером 13:22:0114002:2474 :

№ п/п	Наименование характеристики	Значение характеристики
1	2	3
1.	Вид объекта недвижимости	Здание

1	2	3
2.	Ранее присвоенный государственный учетный номер (инвентарный) здания, сооружения, объекта незавершенного строительства	—
3.	Кадастровый номер земельного участка (земельных участков), в границах которого (которых) расположены здание, сооружение, объект незавершенного строительства	13:22:0114002:520
4.	Уникальный учетный номер кадастрового квартала, в границах которого расположены здание, сооружение, объект незавершенного строительства	13:22:0114002
5.	Адрес здания, сооружения, объекта незавершенного строительства	—
5.1.	Сведения о местоположении здания, сооружения, объекта незавершенного строительства (при отсутствии адреса) в структурированном в соответствии с федеральной информационной адресной системой виде	Российская Федерация, Республика Мордовия, Чамзинский р-н, Чамзинка рп, Нижняя ул, д 30
5.2.	Дополнительные сведения о местоположении	—
6.	Иные сведения	—

3. Пояснения к сведениям об объекте недвижимости с кадастровым номером 13:22:0114002:2474 :

1.	—
----	---

1. Сведения о характерных точках контура объекта недвижимости с кадастровым номером 13:22:0114002:2157 :

Система координат <u>—</u>							Зона № <u>—</u>	
Обозначение характерных точек границ	Содержатся в Едином государственном реестре недвижимости			Определены в ходе выполнения комплексных кадастровых работ			Метод определения координат	Формулы, примененные для расчета средней квадратической погрешности определения координат характерных точек (Mt), м, с подставленными в такие формулы значениями и итоговые (вычисленные) значения Mt, м
	координаты, м		Радиус, м	координаты, м		Радиус, м		
	X	Y	R	X	Y	R		
1	2	3	4	5	6	7	8	9
н29623 О	—	—	—	416 711,05	1 329 317,32	—	—	—
н29624 О	—	—	—	416 707,91	1 329 309,81	—		
н29625 О	—	—	—	416 712,32	1 329 307,97	—		

1	2	3	4	5	6	7	8	9
н29626 О	—	—	—	416 711,83	1 329 306,80	—	—	—
н29627 О	—	—	—	416 716,03	1 329 305,17	—		
н29628 О	—	—	—	416 719,39	1 329 313,84	—		
н29623 О	—	—	—	416 711,05	1 329 317,32	—		

2. Сведения о характеристиках объекта недвижимости с кадастровым номером 13:22:0114002:2157 :

№ п/п	Наименование характеристики	Значение характеристики
1	2	3
1.	Вид объекта недвижимости	Здание
2.	Ранее присвоенный государственный учетный номер (инвентарный) здания, сооружения, объекта незавершенного строительства	—
3.	Кадастровый номер земельного участка (земельных участков), в границах которого (которых) расположены здание, сооружение, объект незавершенного строительства	13:22:0114002:532
4.	Уникальный учетный номер кадастрового квартала, в границах которого расположены здание, сооружение, объект незавершенного строительства	13:22:0114002
5.	Адрес здания, сооружения, объекта незавершенного строительства	—
5.1.	Сведения о местоположении здания, сооружения, объекта незавершенного строительства (при отсутствии адреса) в структурированном в соответствии с федеральной информационной адресной системой виде	Российская Федерация, Республика Мордовия, Чамзинский р-н, Чамзинка рп, Ленина ул, д 26
5.2.	Дополнительные сведения о местоположении	—
6.	Иные сведения	—

3. Пояснения к сведениям об объекте недвижимости с кадастровым номером 13:22:0114002:2157 :

1.	—
----	---

1. Сведения о характерных точках контура объекта недвижимости с кадастровым номером 13:22:0114002:2200 :

Система координат _____							Зона № _____	
Обозначение характерных точек границ	Содержатся в Едином государственном реестре недвижимости			Определены в ходе выполнения комплексных кадастровых работ			Метод определения координат	Формулы, примененные для расчета средней квадратической погрешности определения координат характерных точек (Mt), м, с подставленными в такие формулы значениями и итоговые (вычисленные) значения Mt, м
	координаты, м		Радиус, м	координаты, м		Радиус, м		
	X	Y	R	X	Y	R		
1	2	3	4	5	6	7	8	9
н29678 О	—	—	—	416 674,99	1 329 187,16	—	—	—
н29679 О	—	—	—	416 677,73	1 329 198,45	—		
н29680 О	—	—	—	416 667,90	1 329 200,84	—		
н29681 О	—	—	—	416 665,15	1 329 189,55	—		
н29678 О	—	—	—	416 674,99	1 329 187,16	—		

2. Сведения о характеристиках объекта недвижимости с кадастровым номером 13:22:0114002:2200 :

№ п/п	Наименование характеристики	Значение характеристики
1	2	3
1.	Вид объекта недвижимости	Здание
2.	Ранее присвоенный государственный учетный номер (инвентарный) здания, сооружения, объекта незавершенного строительства	—
3.	Кадастровый номер земельного участка (земельных участков), в границах которого (которых) расположены здание, сооружение, объект незавершенного строительства	13:22:0114002:300
4.	Уникальный учетный номер кадастрового квартала, в границах которого расположены здание, сооружение, объект незавершенного строительства	13:22:0114002

1	2	3
5.	Адрес здания, сооружения, объекта незавершенного строительства	—
5.1.	Сведения о местоположении здания, сооружения, объекта незавершенного строительства (при отсутствии адреса) в структурированном в соответствии с федеральной информационной адресной системой виде	Российская Федерация, Республика Мордовия, Чамзинский р-н, Чамзинка рп, Ленина ул, д 34
5.2.	Дополнительные сведения о местоположении	—
6.	Иные сведения	—

3. Пояснения к сведениям об объекте недвижимости с кадастровым номером 13:22:0114002:2200 :

1.	—
----	---

1. Сведения о характерных точках контура объекта недвижимости с кадастровым номером 13:22:0114002:2212 :

Система координат	—	Зона №	—
-------------------	---	--------	---

Обозначение характерных точек границ	Содержатся в Едином государственном реестре недвижимости			Определены в ходе выполнения комплексных кадастровых работ			Метод определения координат	Формулы, примененные для расчета средней квадратической погрешности определения координат характерных точек (Mt), м, с подставленными в такие формулы значениями и итоговые (вычисленные) значения Mt, м
	координаты, м		Радиус, м	координаты, м		Радиус, м		
	X	Y	R	X	Y	R		
1	2	3	4	5	6	7	8	9
н29606 О	—	—	—	416 722,13	1 329 334,17	—	—	—
н29607 О	—	—	—	416 712,33	1 329 338,91	—		
н29608 О	—	—	—	416 706,36	1 329 326,57	—		
н29609 О	—	—	—	416 716,16	1 329 321,83	—		
н29606 О	—	—	—	416 722,13	1 329 334,17	—		

2. Сведения о характеристиках объекта недвижимости с кадастровым номером 13:22:0114002:2212 :

№ п/п	Наименование характеристики	Значение характеристики
1	2	3
1.	Вид объекта недвижимости	Здание

1	2	3
2.	Ранее присвоенный государственный учетный номер (инвентарный) здания, сооружения, объекта незавершенного строительства	—
3.	Кадастровый номер земельного участка (земельных участков), в границах которого (которых) расположены здание, сооружение, объект незавершенного строительства	13:22:0114002:531
4.	Уникальный учетный номер кадастрового квартала, в границах которого расположены здание, сооружение, объект незавершенного строительства	13:22:0114002
5.	Адрес здания, сооружения, объекта незавершенного строительства	—
5.1.	Сведения о местоположении здания, сооружения, объекта незавершенного строительства (при отсутствии адреса) в структурированном в соответствии с федеральной информационной адресной системой виде	Российская Федерация, Республика Мордовия, Чамзинский р-н, Чамзинка рп, Ленина ул, д 24
5.2.	Дополнительные сведения о местоположении	—
6.	Иные сведения	—

3. Пояснения к сведениям об объекте недвижимости с кадастровым номером 13:22:0114002:2212 :

1.	—
----	---

1. Сведения о характерных точках контура объекта недвижимости с кадастровым номером 13:22:0114002:2404 :

Система координат		—		Зона №			—	
Обозначение характерных точек границ	Содержатся в Едином государственном реестре недвижимости			Определены в ходе выполнения комплексных кадастровых работ			Метод определения координат	Формулы, примененные для расчета средней квадратической погрешности определения координат характерных точек (Mt), м, с подставленными в такие формулы значениями и итоговые (вычисленные) значения Mt, м
	координаты, м		Радиус, м	координаты, м		Радиус, м		
	X	Y	R	X	Y	R		
1	2	3	4	5	6	7	8	9
н29649 О	—	—	—	416 690,54	1 329 263,44	—	—	—
н29650 О	—	—	—	416 685,40	1 329 249,30	—		
н29651 О	—	—	—	416 696,39	1 329 245,31	—		

1	2	3	4	5	6	7	8	9
н29652 О	—	—	—	416 700,40	1 329 256,37	—	—	—
н29653 О	—	—	—	416 696,85	1 329 257,66	—		
н7О	—	—	—	416 696,18	1 329 255,74	—		
н29654 О	—	—	—	416 693,96	1 329 256,55	—		
н29655 О	—	—	—	416 695,78	1 329 261,54	—		
н29649 О	—	—	—	416 690,54	1 329 263,44	—		

2. Сведения о характеристиках объекта недвижимости с кадастровым номером 13:22:0114002:2404 :

№ п/п	Наименование характеристики	Значение характеристики
1	2	3
1.	Вид объекта недвижимости	Здание
2.	Ранее присвоенный государственный учетный номер (инвентарный) здания, сооружения, объекта незавершенного строительства	—
3.	Кадастровый номер земельного участка (земельных участков), в границах которого (которых) расположены здание, сооружение, объект незавершенного строительства	13:22:0114002:86
4.	Уникальный учетный номер кадастрового квартала, в границах которого расположены здание, сооружение, объект незавершенного строительства	13:22:0114002
5.	Адрес здания, сооружения, объекта незавершенного строительства	—
5.1.	Сведения о местоположении здания, сооружения, объекта незавершенного строительства (при отсутствии адреса) в структурированном в соответствии с федеральной информационной адресной системой виде	Российская Федерация, Республика Мордовия, Чамзинский р-н, Чамзинка рп, Ленина ул, д 30
5.2.	Дополнительные сведения о местоположении	—
6.	Иные сведения	—

3. Пояснения к сведениям об объекте недвижимости с кадастровым номером 13:22:0114002:2404 :

1.	—
----	---

1. Сведения о характерных точках контура объекта недвижимости с кадастровым номером 13:22:0114002:2405 :

Система координат _____							Зона № _____	
Обозначение характерных точек границ	Содержатся в Едином государственном реестре недвижимости			Определены в ходе выполнения комплексных кадастровых работ			Метод определения координат	Формулы, примененные для расчета средней квадратической погрешности определения координат характерных точек (Mt), м, с подставленными в такие формулы значениями и итоговые (вычисленные) значения Mt, м
	координаты, м		Радиус, м	координаты, м		Радиус, м		
	X	Y	R	X	Y	R		
1	2	3	4	5	6	7	8	9
н29656 О	—	—	—	416 685,89	1 329 224,74	—	—	—
н29657 О	—	—	—	416 676,84	1 329 228,29	—		
н29658 О	—	—	—	416 674,61	1 329 222,61	—		
н29659 О	—	—	—	416 678,31	1 329 221,16	—		
н29660 О	—	—	—	416 677,74	1 329 219,70	—		
н29661 О	—	—	—	416 683,10	1 329 217,61	—		
н29656 О	—	—	—	416 685,89	1 329 224,74	—		

2. Сведения о характеристиках объекта недвижимости с кадастровым номером 13:22:0114002:2405 :

№ п/п	Наименование характеристики	Значение характеристики
1	2	3
1.	Вид объекта недвижимости	Здание
2.	Ранее присвоенный государственный учетный номер (инвентарный) здания, сооружения, объекта незавершенного строительства	—
3.	Кадастровый номер земельного участка (земельных участков), в границах которого (которых) расположены здание, сооружение, объект незавершенного строительства	13:22:0114002:276

1	2	3
4.	Уникальный учетный номер кадастрового квартала, в границах которого расположены здание, сооружение, объект незавершенного строительства	13:22:0114002
5.	Адрес здания, сооружения, объекта незавершенного строительства	—
5.1.	Сведения о местоположении здания, сооружения, объекта незавершенного строительства (при отсутствии адреса) в структурированном в соответствии с федеральной информационной адресной системой виде	Российская Федерация, Республика Мордовия, Чамзинский р-н, Чамзинка рп, Ленина ул, д 32
5.2.	Дополнительные сведения о местоположении	—
6.	Иные сведения	—

3. Пояснения к сведениям об объекте недвижимости с кадастровым номером 13:22:0114002:2405 :

1. —

1. Сведения о характерных точках контура объекта недвижимости с кадастровым номером 13:22:0114003:3577 :

Система координат — Зона № —

Обозначение характерных точек границ	Содержатся в Едином государственном реестре недвижимости			Определены в ходе выполнения комплексных кадастровых работ			Метод определения координат	Формулы, примененные для расчета средней квадратической погрешности определения координат характерных точек (Mt), м, с подставленными в такие формулы значениями и итоговые (вычисленные) значения Mt, м
	координаты, м		Радиус, м	координаты, м		Радиус, м		
	X	Y	R	X	Y	R		
1	2	3	4	5	6	7	8	9
н29643 О	—	—	—	416 689,81	1 329 280,12	—	—	—
н29644 О	—	—	—	416 681,38	1 329 283,22	—		
н29645 О	—	—	—	416 677,40	1 329 272,41	—		
н29646 О	—	—	—	416 677,77	1 329 272,27	—		
н29647 О	—	—	—	416 676,80	1 329 269,70	—		
н29648 О	—	—	—	416 684,86	1 329 266,66	—		

1	2	3	4	5	6	7	8	9
н29643 О	—	—	—	416 689,81	1 329 280,12	—	—	—

2. Сведения о характеристиках объекта недвижимости с кадастровым номером 13:22:0114003:3577 :

№ п/п	Наименование характеристики	Значение характеристики
1	2	3
1.	Вид объекта недвижимости	Здание
2.	Ранее присвоенный государственный учетный номер (инвентарный) здания, сооружения, объекта незавершенного строительства	—
3.	Кадастровый номер земельного участка (земельных участков), в границах которого (которых) расположены здание, сооружение, объект незавершенного строительства	13:22:0114002:86
4.	Уникальный учетный номер кадастрового квартала, в границах которого расположены здание, сооружение, объект незавершенного строительства	13:22:0114002
5.	Адрес здания, сооружения, объекта незавершенного строительства	—
5.1.	Сведения о местоположении здания, сооружения, объекта незавершенного строительства (при отсутствии адреса) в структурированном в соответствии с федеральной информационной адресной системой виде	Российская Федерация, Республика Мордовия, Чамзинский р-н, Чамзинка рп, Ленина ул, д 30А
5.2.	Дополнительные сведения о местоположении	—
6.	Иные сведения	—

3. Пояснения к сведениям об объекте недвижимости с кадастровым номером 13:22:0114003:3577 :

1.	—
----	---

1. Сведения о характерных точках контура объекта недвижимости с кадастровым номером 13:22:0114002:2424 :

Система координат <u>—</u>						Зона № <u>—</u>		
Обозначение характерных точек границ	Содержатся в Едином государственном реестре недвижимости			Определены в ходе выполнения комплексных кадастровых работ			Метод определения координат	Формулы, примененные для расчета средней квадратической погрешности определения координат характерных точек (Mt), м, с подставленными в такие формулы значениями и итоговые (вычисленные) значения Mt, м
	координаты, м		Радиус, м	координаты, м		Радиус, м		
	X	Y	R	X	Y	R		

1	2	3	4	5	6	7	8	9
н29683 О	—	—	—	416 868,11	1 329 747,83	—	—	—
н29684 О	—	—	—	416 861,45	1 329 752,35	—		
н29685 О	—	—	—	416 852,99	1 329 739,89	—		
н29686 О	—	—	—	416 855,74	1 329 738,02	—		
н29687 О	—	—	—	416 854,62	1 329 736,37	—		
н29688 О	—	—	—	416 858,53	1 329 733,72	—		
н29683 О	—	—	—	416 868,11	1 329 747,83	—		

2. Сведения о характеристиках объекта недвижимости с кадастровым номером 13:22:0114002:2424 :

№ п/п	Наименование характеристики	Значение характеристики
1	2	3
1.	Вид объекта недвижимости	Здание
2.	Ранее присвоенный государственный учетный номер (инвентарный) здания, сооружения, объекта незавершенного строительства	—
3.	Кадастровый номер земельного участка (земельных участков), в границах которого (которых) расположены здание, сооружение, объект незавершенного строительства	—
4.	Уникальный учетный номер кадастрового квартала, в границах которого расположены здание, сооружение, объект незавершенного строительства	13:22:0114002
5.	Адрес здания, сооружения, объекта незавершенного строительства	—
5.1.	Сведения о местоположении здания, сооружения, объекта незавершенного строительства (при отсутствии адреса) в структурированном в соответствии с федеральной информационной адресной системой виде	Российская Федерация, Республика Мордовия, Чамзинский р-н, Чамзинка рп, Ленина ул, д 2а
5.2.	Дополнительные сведения о местоположении	—
6.	Иные сведения	—

3. Пояснения к сведениям об объекте недвижимости с кадастровым номером 13:22:0114002:2424 :

1. —

1. Сведения о характерных точках контура объекта недвижимости с кадастровым номером 13:22:0114002:5359 :

Система координат — Зона № —

Обозначение характерных точек границ	Содержатся в Едином государственном реестре недвижимости			Определены в ходе выполнения комплексных кадастровых работ			Метод определения координат	Формулы, примененные для расчета средней квадратической погрешности определения координат характерных точек (Mt), м, с подставленными в такие формулы значениями и итоговые (вычисленные) значения Mt, м
	координаты, м		Радиус, м	координаты, м		Радиус, м		
	X	Y	R	X	Y	R		
1	2	3	4	5	6	7	8	9
н29689 О	—	—	—	416 947,77	1 329 881,48	—	—	—
н29690 О	—	—	—	416 951,11	1 329 886,45	—		
н29691 О	—	—	—	416 936,84	1 329 896,04	—		
н29692 О	—	—	—	416 933,65	1 329 891,30	—		
н29689 О	—	—	—	416 947,77	1 329 881,48	—		

2. Сведения о характеристиках объекта недвижимости с кадастровым номером 13:22:0114002:5359 :

№ п/п	Наименование характеристики	Значение характеристики
1	2	3
1.	Вид объекта недвижимости	Здание
2.	Ранее присвоенный государственный учетный номер (инвентарный) здания, сооружения, объекта незавершенного строительства	—
3.	Кадастровый номер земельного участка (земельных участков), в границах которого (которых) расположены здание, сооружение, объект незавершенного строительства	13:22:0114002:6458
4.	Уникальный учетный номер кадастрового квартала, в границах которого расположены здание, сооружение, объект незавершенного строительства	13:22:0114002

1	2	3
5.	Адрес здания, сооружения, объекта незавершенного строительства	—
5.1.	Сведения о местоположении здания, сооружения, объекта незавершенного строительства (при отсутствии адреса) в структурированном в соответствии с федеральной информационной адресной системой виде	Российская Федерация, Республика Мордовия, Чамзинский р-н, Чамзинка рп, Ленина ул, д 2а
5.2.	Дополнительные сведения о местоположении	—
6.	Иные сведения	—

3. Пояснения к сведениям об объекте недвижимости с кадастровым номером 13:22:0114002:5359 :

1.	—
----	---

1. Сведения о характерных точках контура объекта недвижимости с кадастровым номером 13:22:0114003:2424 :

Система координат	—	Зона №	—
-------------------	---	--------	---

Обозначение характерных точек границ	Содержатся в Едином государственном реестре недвижимости			Определены в ходе выполнения комплексных кадастровых работ			Метод определения координат	Формулы, примененные для расчета средней квадратической погрешности определения координат характерных точек (Mt), м, с подставленными в такие формулы значениями и итоговые (вычисленные) значения Mt, м
	координаты, м		Радиус, м	координаты, м		Радиус, м		
	X	Y	R	X	Y	R		
1	2	3	4	5	6	7	8	9
н29693 О	—	—	—	416 850,11	1 329 542,50	—	—	—
н29694 О	—	—	—	416 852,80	1 329 548,98	—		
н29695 О	—	—	—	416 843,72	1 329 552,90	—		
н29696 О	—	—	—	416 841,09	1 329 546,69	—		
н29693 О	—	—	—	416 850,11	1 329 542,50	—		

2. Сведения о характеристиках объекта недвижимости с кадастровым номером 13:22:0114003:2424 :

№ п/п	Наименование характеристики	Значение характеристики
1	2	3
1.	Вид объекта недвижимости	Здание

1	2	3
2.	Ранее присвоенный государственный учетный номер (инвентарный) здания, сооружения, объекта незавершенного строительства	—
3.	Кадастровый номер земельного участка (земельных участков), в границах которого (которых) расположены здание, сооружение, объект незавершенного строительства	13:22:0114002:172
4.	Уникальный учетный номер кадастрового квартала, в границах которого расположены здание, сооружение, объект незавершенного строительства	13:22:0114002
5.	Адрес здания, сооружения, объекта незавершенного строительства	—
5.1.	Сведения о местоположении здания, сооружения, объекта незавершенного строительства (при отсутствии адреса) в структурированном в соответствии с федеральной информационной адресной системой виде	Российская Федерация, Республика Мордовия, Чамзинский р-н, Чамзинка рп, Ленина ул
5.2.	Дополнительные сведения о местоположении	—
6.	Иные сведения	—

3. Пояснения к сведениям об объекте недвижимости с кадастровым номером 13:22:0114003:2424 :

1.	—
----	---

1. Сведения о характерных точках контура объекта недвижимости с кадастровым номером 13:22:0114002:2422 :

Система координат		Зона №						
—		—						
Обозначение характерных точек границ	Содержатся в Едином государственном реестре недвижимости			Определены в ходе выполнения комплексных кадастровых работ			Метод определения координат	Формулы, примененные для расчета средней квадратической погрешности определения координат характерных точек (Mt), м, с подставленными в такие формулы значениями и итоговые (вычисленные) значения Mt, м
	координаты, м		Радиус, м	координаты, м		Радиус, м		
	X	Y	R	X	Y	R		
1	2	3	4	5	6	7	8	9
н29697 О	—	—	—	416 769,27	1 329 395,75	—	—	—
н29698 О	—	—	—	416 776,36	1 329 393,13	—		
н29699 О	—	—	—	416 814,51	1 329 513,36	—		

1	2	3	4	5	6	7	8	9
Н29700 О	—	—	—	416 812,17	1 329 514,10	—		
Н29701 О	—	—	—	416 815,22	1 329 523,73	—		
Н29702 О	—	—	—	416 815,38	1 329 525,82	—		
Н29703 О	—	—	—	416 815,12	1 329 529,47	—		
Н29704 О	—	—	—	416 814,77	1 329 532,15	—		
Н29705 О	—	—	—	416 813,75	1 329 536,20	—		
Н29706 О	—	—	—	416 812,58	1 329 539,77	—		
Н29707 О	—	—	—	416 811,16	1 329 542,79	—		
Н29708 О	—	—	—	416 809,56	1 329 545,64	—	—	—
Н29709 О	—	—	—	416 807,38	1 329 548,87	—		
Н29710 О	—	—	—	416 805,35	1 329 551,29	—		
Н29711 О	—	—	—	416 802,59	1 329 554,06	—		
Н29712 О	—	—	—	416 799,91	1 329 556,23	—		
Н29713 О	—	—	—	416 796,17	1 329 558,61	—		
Н29714 О	—	—	—	416 791,77	1 329 561,06	—		
Н29715 О	—	—	—	416 788,37	1 329 562,18	—		
Н29716 О	—	—	—	416 784,95	1 329 563,31	—		

1	2	3	4	5	6	7	8	9
Н29717 О	—	—	—	416 779,36	1 329 564,04	—		
Н29718 О	—	—	—	416 775,73	1 329 564,21	—		
Н29719 О	—	—	—	416 772,23	1 329 564,00	—		
Н29720 О	—	—	—	416 769,75	1 329 563,70	—		
Н29721 О	—	—	—	416 766,36	1 329 562,96	—		
Н29722 О	—	—	—	416 761,78	1 329 561,50	—		
Н29723 О	—	—	—	416 758,78	1 329 560,17	—		
Н29724 О	—	—	—	416 755,63	1 329 558,29	—		
Н29725 О	—	—	—	416 752,38	1 329 556,01	—	—	—
Н29726 О	—	—	—	416 749,59	1 329 553,68	—		
Н29727 О	—	—	—	416 746,86	1 329 550,97	—		
Н29728 О	—	—	—	416 744,74	1 329 548,19	—		
Н29729 О	—	—	—	416 744,02	1 329 546,54	—		
Н29730 О	—	—	—	416 743,00	1 329 543,32	—		
Н29731 О	—	—	—	416 711,90	1 329 445,83	—		
Н29732 О	—	—	—	416 711,80	1 329 445,17	—		
Н29733 О	—	—	—	416 711,69	1 329 443,64	—		

1	2	3	4	5	6	7	8	9
Н29734 О	—	—	—	416 711,93	1 329 440,79	—		
Н29735 О	—	—	—	416 712,44	1 329 437,68	—		
Н29736 О	—	—	—	416 713,04	1 329 435,01	—		
Н29737 О	—	—	—	416 713,69	1 329 432,76	—		
Н29738 О	—	—	—	416 715,62	1 329 428,12	—		
Н29739 О	—	—	—	416 717,15	1 329 425,30	—		
Н29740 О	—	—	—	416 719,16	1 329 422,25	—		
Н29741 О	—	—	—	416 721,26	1 329 419,69	—		
Н29742 О	—	—	—	416 722,39	1 329 418,31	—	—	—
Н29743 О	—	—	—	416 724,48	1 329 416,23	—		
Н29744 О	—	—	—	416 726,47	1 329 414,60	—		
Н29745 О	—	—	—	416 728,66	1 329 413,02	—		
Н29746 О	—	—	—	416 730,53	1 329 411,67	—		
Н29747 О	—	—	—	416 733,49	1 329 410,14	—		
Н29748 О	—	—	—	416 737,04	1 329 408,63	—		
Н29749 О	—	—	—	416 738,91	1 329 407,97	—		
Н29750 О	—	—	—	416 741,11	1 329 407,36	—		

1	2	3	4	5	6	7	8	9
н29751 О	—	—	—	416 743,15	1 329 406,86	—		
н29752 О	—	—	—	416 744,64	1 329 406,58	—		
н29753 О	—	—	—	416 747,09	1 329 406,26	—		
н29754 О	—	—	—	416 749,55	1 329 406,12	—		
н29755 О	—	—	—	416 751,93	1 329 406,12	—		
н29756 О	—	—	—	416 755,28	1 329 406,31	—		
н29757 О	—	—	—	416 757,88	1 329 406,70	—		
н29758 О	—	—	—	416 762,09	1 329 407,71	—		
н29759 О	—	—	—	416 765,27	1 329 408,88	—		
н29760 О	—	—	—	416 767,46	1 329 409,86	—		
н29761 О	—	—	—	416 770,02	1 329 411,19	—		
н29762 О	—	—	—	416 772,89	1 329 412,95	—		
н29763 О	—	—	—	416 774,69	1 329 414,25	—		
н29764 О	—	—	—	416 775,28	1 329 414,86	—		
н29697 О	—	—	—	416 769,27	1 329 395,75	—		

2. Сведения о характеристиках объекта недвижимости с кадастровым номером 13:22:0114002:2422 :

№ п/п	Наименование характеристики	Значение характеристики
1	2	3
1.	Вид объекта недвижимости	Сооружение

1	2	3
2.	Ранее присвоенный государственный учетный номер (инвентарный) здания, сооружения, объекта незавершенного строительства	—
3.	Кадастровый номер земельного участка (земельных участков), в границах которого (которых) расположены здание, сооружение, объект незавершенного строительства	13:22:0114002:6366, 13:22:0114002:1297
4.	Уникальный учетный номер кадастрового квартала, в границах которого расположены здание, сооружение, объект незавершенного строительства	13:22:0114002
5.	Адрес здания, сооружения, объекта незавершенного строительства	—
5.1.	Сведения о местоположении здания, сооружения, объекта незавершенного строительства (при отсутствии адреса) в структурированном в соответствии с федеральной информационной адресной системой виде	Российская Федерация, Республика Мордовия, Чамзинский р-н, Чамзинка рп, Ленина ул, д 20А
5.2.	Дополнительные сведения о местоположении	—
6.	Иные сведения	—

3. Пояснения к сведениям об объекте недвижимости с кадастровым номером 13:22:0114002:2422 :

1.	—
----	---

1. Сведения о характерных точках контура объекта недвижимости с кадастровым номером 13:22:0114002:2494 :

Система координат		—		Зона №			—	
Обозначение характерных точек границ	Содержатся в Едином государственном реестре недвижимости			Определены в ходе выполнения комплексных кадастровых работ			Метод определения координат	Формулы, примененные для расчета средней квадратической погрешности определения координат характерных точек (Mt), м, с подставленными в такие формулы значениями и итоговые (вычисленные) значения Mt, м
	координаты, м		Радиус, м	координаты, м		Радиус, м		
	X	Y	R	X	Y	R		
1	2	3	4	5	6	7	8	9
н29813 О	—	—	—	417 051,58	1 329 875,40	—	—	—
н29814 О	—	—	—	417 053,23	1 329 874,17	—		
н29815 О	—	—	—	417 055,74	1 329 877,54	—		

1	2	3	4	5	6	7	8	9
н29816 О	—	—	—	417 054,09	1 329 878,77	—	—	—
н29817 О	—	—	—	417 057,73	1 329 883,66	—		
н29818 О	—	—	—	417 052,09	1 329 887,86	—		
н29819 О	—	—	—	417 050,40	1 329 885,60	—		
н29820 О	—	—	—	417 045,33	1 329 889,14	—		
н29821 О	—	—	—	417 028,44	1 329 865,43	—		
н29822 О	—	—	—	417 025,66	1 329 867,41	—		
н29823 О	—	—	—	417 023,37	1 329 864,19	—		
н29824 О	—	—	—	417 036,81	1 329 854,63	—		
н29813 О	—	—	—	417 051,58	1 329 875,40	—		

2. Сведения о характеристиках объекта недвижимости с кадастровым номером 13:22:0114002:2494 :

№ п/п	Наименование характеристики	Значение характеристики
1	2	3
1.	Вид объекта недвижимости	Здание
2.	Ранее присвоенный государственный учетный номер (инвентарный) здания, сооружения, объекта незавершенного строительства	—
3.	Кадастровый номер земельного участка (земельных участков), в границах которого (которых) расположены здание, сооружение, объект незавершенного строительства	13:22:0114002:813
4.	Уникальный учетный номер кадастрового квартала, в границах которого расположены здание, сооружение, объект незавершенного строительства	13:22:0114002

1	2	3
5.	Адрес здания, сооружения, объекта незавершенного строительства	—
5.1.	Сведения о местоположении здания, сооружения, объекта незавершенного строительства (при отсутствии адреса) в структурированном в соответствии с федеральной информационной адресной системой виде	Российская Федерация, Республика Мордовия, Чамзинский р-н, Чамзинка рп, Победы ул, д 12
5.2.	Дополнительные сведения о местоположении	—
6.	Иные сведения	—

3. Пояснения к сведениям об объекте недвижимости с кадастровым номером 13:22:0114002:2494 :

1.	—
----	---

1. Сведения о характерных точках контура объекта недвижимости с кадастровым номером 13:22:0114002:2496 :

Система координат		—		Зона №			—	
Обозначение характерных точек границ	Содержатся в Едином государственном реестре недвижимости			Определены в ходе выполнения комплексных кадастровых работ			Метод определения координат	Формулы, примененные для расчета средней квадратической погрешности определения координат характерных точек (Mt), м, с подставленными в такие формулы значениями и итоговые (вычисленные) значения Mt, м
	координаты, м		Радиус, м	координаты, м		Радиус, м		
	X	Y	R	X	Y	R		
1	2	3	4	5	6	7	8	9
н29825 О	—	—	—	416 952,09	1 329 743,67	—	—	—
н29826 О	—	—	—	416 949,06	1 329 745,58	—		
н29827 О	—	—	—	416 950,45	1 329 747,78	—		
н29828 О	—	—	—	416 947,19	1 329 749,84	—		
н29829 О	—	—	—	416 945,80	1 329 747,64	—		
н29830 О	—	—	—	416 943,56	1 329 749,05	—		
н29831 О	—	—	—	416 936,53	1 329 738,45	—		

1	2	3	4	5	6	7	8	9
н29832 О	—	—	—	416 941,40	1 329 735,22	—	—	—
н29833 О	—	—	—	416 943,61	1 329 738,55	—		
н29834 О	—	—	—	416 947,31	1 329 736,09	—		
н29825 О	—	—	—	416 952,09	1 329 743,67	—		

2. Сведения о характеристиках объекта недвижимости с кадастровым номером 13:22:0114002:2496 :

№ п/п	Наименование характеристики	Значение характеристики
1	2	3
1.	Вид объекта недвижимости	Здание
2.	Ранее присвоенный государственный учетный номер (инвентарный) здания, сооружения, объекта незавершенного строительства	—
3.	Кадастровый номер земельного участка (земельных участков), в границах которого (которых) расположены здание, сооружение, объект незавершенного строительства	13:22:0114002:577
4.	Уникальный учетный номер кадастрового квартала, в границах которого расположены здание, сооружение, объект незавершенного строительства	13:22:0114002
5.	Адрес здания, сооружения, объекта незавершенного строительства	—
5.1.	Сведения о местоположении здания, сооружения, объекта незавершенного строительства (при отсутствии адреса) в структурированном в соответствии с федеральной информационной адресной системой виде	Российская Федерация, Республика Мордовия, Чамзинский р-н, Чамзинка рп, Победы ул, д 4
5.2.	Дополнительные сведения о местоположении	—
6.	Иные сведения	—

3. Пояснения к сведениям об объекте недвижимости с кадастровым номером 13:22:0114002:2496 :

1.	—
----	---

1. Сведения о характерных точках контура объекта недвижимости с кадастровым номером 13:22:0114002:2501 :

Система координат _____							Зона № _____	
Обозначение характерных точек границ	Содержатся в Едином государственном реестре недвижимости			Определены в ходе выполнения комплексных кадастровых работ			Метод определения координат	Формулы, примененные для расчета средней квадратической погрешности определения координат характерных точек (Mt), м, с подставленными в такие формулы значениями и итоговые (вычисленные) значения Mt, м
	координаты, м		Радиус, м	координаты, м		Радиус, м		
	X	Y	R	X	Y	R		
1	2	3	4	5	6	7	8	9
н29795 О	—	—	—	417 002,08	1 329 807,79	—	—	—
н29796 О	—	—	—	416 984,45	1 329 820,61	—		
н29797 О	—	—	—	416 980,41	1 329 815,05	—		
н29798 О	—	—	—	416 986,92	1 329 810,32	—		
н29799 О	—	—	—	416 973,00	1 329 791,16	—		
н29800 О	—	—	—	416 984,12	1 329 783,08	—		
н29795 О	—	—	—	417 002,08	1 329 807,79	—		

2. Сведения о характеристиках объекта недвижимости с кадастровым номером 13:22:0114002:2501 :

№ п/п	Наименование характеристики	Значение характеристики
1	2	3
1.	Вид объекта недвижимости	Здание
2.	Ранее присвоенный государственный учетный номер (инвентарный) здания, сооружения, объекта незавершенного строительства	—
3.	Кадастровый номер земельного участка (земельных участков), в границах которого (которых) расположены здание, сооружение, объект незавершенного строительства	13:22:0114002:1303

1	2	3
4.	Уникальный учетный номер кадастрового квартала, в границах которого расположены здание, сооружение, объект незавершенного строительства	13:22:0114002
5.	Адрес здания, сооружения, объекта незавершенного строительства	—
5.1.	Сведения о местоположении здания, сооружения, объекта незавершенного строительства (при отсутствии адреса) в структурированном в соответствии с федеральной информационной адресной системой виде	Российская Федерация, Республика Мордовия, Чамзинский р-н, Чамзинка рп, Победы ул, д 8
5.2.	Дополнительные сведения о местоположении	—
6.	Иные сведения	—

3. Пояснения к сведениям об объекте недвижимости с кадастровым номером 13:22:0114002:2501 :

1. —

1. Сведения о характерных точках контура объекта недвижимости с кадастровым номером 13:22:0114002:2516 :

Система координат — Зона № —

Обозначение характерных точек границ	Содержатся в Едином государственном реестре недвижимости			Определены в ходе выполнения комплексных кадастровых работ			Метод определения координат	Формулы, примененные для расчета средней квадратической погрешности определения координат характерных точек (Mt), м, с подставленными в такие формулы значениями и итоговые (вычисленные) значения Mt, м
	координаты, м		Радиус, м	координаты, м		Радиус, м		
	X	Y	R	X	Y	R		
1	2	3	4	5	6	7	8	9
н29765 О	—	—	—	416 957,22	1 329 962,89	—	—	—
н29766 О	—	—	—	416 959,92	1 329 967,39	—		
н29767 О	—	—	—	416 954,66	1 329 970,44	—		
н29768 О	—	—	—	416 952,07	1 329 965,98	—		
н29765 О	—	—	—	416 957,22	1 329 962,89	—		

2. Сведения о характеристиках объекта недвижимости с кадастровым номером 13:22:0114002:2516 :

№ п/п	Наименование характеристики	Значение характеристики
1	2	3
1.	Вид объекта недвижимости	Здание
2.	Ранее присвоенный государственный учетный номер (инвентарный) здания, сооружения, объекта незавершенного строительства	—
3.	Кадастровый номер земельного участка (земельных участков), в границах которого (которых) расположены здание, сооружение, объект незавершенного строительства	13:22:0114002:56
4.	Уникальный учетный номер кадастрового квартала, в границах которого расположены здание, сооружение, объект незавершенного строительства	13:22:0114002
5.	Адрес здания, сооружения, объекта незавершенного строительства	—
5.1.	Сведения о местоположении здания, сооружения, объекта незавершенного строительства (при отсутствии адреса) в структурированном в соответствии с федеральной информационной адресной системой виде	Российская Федерация, Республика Мордовия, Чамзинский р-н, Чамзинка рп, Победы ул, д 2
5.2.	Дополнительные сведения о местоположении	—
6.	Иные сведения	—

3. Пояснения к сведениям об объекте недвижимости с кадастровым номером 13:22:0114002:2516 :

1.	—
----	---

1. Сведения о характерных точках контура объекта недвижимости с кадастровым номером 13:22:0114002:2519 :

Система координат		Зона №						
—		—						
Обозначение характерных точек границ	Содержатся в Едином государственном реестре недвижимости			Определены в ходе выполнения комплексных кадастровых работ			Метод определения координат	Формулы, примененные для расчета средней квадратической погрешности определения координат характерных точек (Mt), м, с подставленными в такие формулы значениями и итоговые (вычисленные) значения Mt, м
	координаты, м		Радиус, м	координаты, м		Радиус, м		
	X	Y	R	X	Y	R		
1	2	3	4	5	6	7	8	9
н29801 О	—	—	—	417 006,92	1 329 854,38	—	—	—

1	2	3	4	5	6	7	8	9
н29802 О	—	—	—	417 012,25	1 329 850,22	—	—	—
н29803 О	—	—	—	417 016,04	1 329 855,46	—		
н29804 О	—	—	—	417 010,43	1 329 859,51	—		
н29801 О	—	—	—	417 006,92	1 329 854,38	—		

2. Сведения о характеристиках объекта недвижимости с кадастровым номером 13:22:0114002:2519 :

№ п/п	Наименование характеристики	Значение характеристики
1	2	3
1.	Вид объекта недвижимости	Здание
2.	Ранее присвоенный государственный учетный номер (инвентарный) здания, сооружения, объекта незавершенного строительства	—
3.	Кадастровый номер земельного участка (земельных участков), в границах которого (которых) расположены здание, сооружение, объект незавершенного строительства	13:22:0114002:90
4.	Уникальный учетный номер кадастрового квартала, в границах которого расположены здание, сооружение, объект незавершенного строительства	13:22:0114002
5.	Адрес здания, сооружения, объекта незавершенного строительства	—
5.1.	Сведения о местоположении здания, сооружения, объекта незавершенного строительства (при отсутствии адреса) в структурированном в соответствии с федеральной информационной адресной системой виде	Российская Федерация, Республика Мордовия, Чамзинский р-н, Чамзинка рп, Победы ул, д 10
5.2.	Дополнительные сведения о местоположении	—
6.	Иные сведения	—

3. Пояснения к сведениям об объекте недвижимости с кадастровым номером 13:22:0114002:2519 :

1.	—
----	---

1	2	3
4.	Уникальный учетный номер кадастрового квартала, в границах которого расположены здание, сооружение, объект незавершенного строительства	13:22:0114002
5.	Адрес здания, сооружения, объекта незавершенного строительства	—
5.1.	Сведения о местоположении здания, сооружения, объекта незавершенного строительства (при отсутствии адреса) в структурированном в соответствии с федеральной информационной адресной системой виде	Российская Федерация, Республика Мордовия, Чамзинский р-н, Чамзинка рп, Победы ул, д 2А
5.2.	Дополнительные сведения о местоположении	—
6.	Иные сведения	—

3. Пояснения к сведениям об объекте недвижимости с кадастровым номером 13:22:0114002:2520 :

1.	—
----	---

1. Сведения о характерных точках контура объекта недвижимости с кадастровым номером 13:22:0114002:5572 :

Система координат — Зона № —

Обозначение характерных точек границ	Содержатся в Едином государственном реестре недвижимости			Определены в ходе выполнения комплексных кадастровых работ			Метод определения координат	Формулы, примененные для расчета средней квадратической погрешности определения координат характерных точек (Mt), м, с подставленными в такие формулы значениями и итоговые (вычисленные) значения Mt, м
	координаты, м		Радиус, м	координаты, м		Радиус, м		
	X	Y	R	X	Y	R		
1	2	3	4	5	6	7	8	9
н29805 О	—	—	—	416 988,66	1 329 829,95	—	—	—
н29806 О	—	—	—	416 992,00	1 329 827,60	—		
н29807 О	—	—	—	416 996,74	1 329 834,33	—		
н29808 О	—	—	—	416 993,40	1 329 836,68	—		
н29805 О	—	—	—	416 988,66	1 329 829,95	—		

2. Сведения о характеристиках объекта недвижимости с кадастровым номером 13:22:0114002:5572 :

№ п/п	Наименование характеристики	Значение характеристики
1	2	3
1.	Вид объекта недвижимости	Здание
2.	Ранее присвоенный государственный учетный номер (инвентарный) здания, сооружения, объекта незавершенного строительства	—
3.	Кадастровый номер земельного участка (земельных участков), в границах которого (которых) расположены здание, сооружение, объект незавершенного строительства	13:22:0114002:90
4.	Уникальный учетный номер кадастрового квартала, в границах которого расположены здание, сооружение, объект незавершенного строительства	13:22:0114002
5.	Адрес здания, сооружения, объекта незавершенного строительства	—
5.1.	Сведения о местоположении здания, сооружения, объекта незавершенного строительства (при отсутствии адреса) в структурированном в соответствии с федеральной информационной адресной системой виде	Российская Федерация, Республика Мордовия, Чамзинский р-н, Чамзинка рп, Победы ул, д 10
5.2.	Дополнительные сведения о местоположении	—
6.	Иные сведения	—

3. Пояснения к сведениям об объекте недвижимости с кадастровым номером 13:22:0114002:5572 :

1.	—
----	---

1. Сведения о характерных точках контура объекта недвижимости с кадастровым номером 13:22:0114002:5592 :

Система координат		Зона №						
—		—						
Обозначение характерных точек границ	Содержатся в Едином государственном реестре недвижимости			Определены в ходе выполнения комплексных кадастровых работ			Метод определения координат	Формулы, примененные для расчета средней квадратической погрешности определения координат характерных точек (Mt), м, с подставленными в такие формулы значениями и итоговые (вычисленные) значения Mt, м
	координаты, м		Радиус, м	координаты, м		Радиус, м		
	X	Y	R	X	Y	R		
1	2	3	4	5	6	7	8	9
н29809 О	—	—	—	417 008,07	1 329 816,36	—	—	—

1	2	3	4	5	6	7	8	9
н29810 О	—	—	—	417 029,20	1 329 845,87	—	—	—
н29811 О	—	—	—	417 018,43	1 329 853,58	—		
н29812 О	—	—	—	417 001,90	1 329 830,48	—		
н29807 О	—	—	—	416 996,74	1 329 834,33	—		
н29806 О	—	—	—	416 992,00	1 329 827,60	—		
н29809 О	—	—	—	417 008,07	1 329 816,36	—		

2. Сведения о характеристиках объекта недвижимости с кадастровым номером 13:22:0114002:5592 :

№ п/п	Наименование характеристики	Значение характеристики
1	2	3
1.	Вид объекта недвижимости	Здание
2.	Ранее присвоенный государственный учетный номер (инвентарный) здания, сооружения, объекта незавершенного строительства	—
3.	Кадастровый номер земельного участка (земельных участков), в границах которого (которых) расположены здание, сооружение, объект незавершенного строительства	13:22:0114002:90
4.	Уникальный учетный номер кадастрового квартала, в границах которого расположены здание, сооружение, объект незавершенного строительства	13:22:0114002
5.	Адрес здания, сооружения, объекта незавершенного строительства	—
5.1.	Сведения о местоположении здания, сооружения, объекта незавершенного строительства (при отсутствии адреса) в структурированном в соответствии с федеральной информационной адресной системой виде	Российская Федерация, Республика Мордовия, Чамзинский р-н, Чамзинка рп, Победы ул, д 10
5.2.	Дополнительные сведения о местоположении	—
6.	Иные сведения	—

3. Пояснения к сведениям об объекте недвижимости с кадастровым номером 13:22:0114002:5592 :

1.	—
----	---

1. Сведения о характерных точках контура объекта недвижимости с кадастровым номером 13:22:0114002:2498 :

Система координат _____ Зона № _____

Обозначение характерных точек границ	Содержатся в Едином государственном реестре недвижимости			Определены в ходе выполнения комплексных кадастровых работ			Метод определения координат	Формулы, примененные для расчета средней квадратической погрешности определения координат характерных точек (Mt), м, с подставленными в такие формулы значениями и итоговые (вычисленные) значения Mt, м
	координаты, м		Радиус, м	координаты, м		Радиус, м		
	X	Y	R	X	Y	R		
1	2	3	4	5	6	7	8	9
н29864 О	—	—	—	416 951,78	1 329 966,39	—	—	—
н29865 О	—	—	—	416 961,98	1 329 984,93	—		
н29866 О	—	—	—	416 950,72	1 329 991,12	—		
н29867 О	—	—	—	416 945,70	1 329 981,99	—		
н29868 О	—	—	—	416 942,08	1 329 983,98	—		
н29869 О	—	—	—	416 939,32	1 329 978,96	—		
н29870 О	—	—	—	416 943,01	1 329 976,93	—		
н29871 О	—	—	—	416 940,60	1 329 972,54	—		
н29864 О	—	—	—	416 951,78	1 329 966,39	—		

2. Сведения о характеристиках объекта недвижимости с кадастровым номером 13:22:0114002:2498 :

№ п/п	Наименование характеристики	Значение характеристики
1	2	3
1.	Вид объекта недвижимости	Здание
2.	Ранее присвоенный государственный учетный номер (инвентарный) здания, сооружения, объекта незавершенного строительства	—

1	2	3
3.	Кадастровый номер земельного участка (земельных участков), в границах которого (которых) расположены здание, сооружение, объект незавершенного строительства	13:22:0114002:200
4.	Уникальный учетный номер кадастрового квартала, в границах которого расположены здание, сооружение, объект незавершенного строительства	13:22:0114002
5.	Адрес здания, сооружения, объекта незавершенного строительства	—
5.1.	Сведения о местоположении здания, сооружения, объекта незавершенного строительства (при отсутствии адреса) в структурированном в соответствии с федеральной информационной адресной системой виде	Российская Федерация, Республика Мордовия, Чамзинский р-н, Чамзинка рп, Победы ул, д 1
5.2.	Дополнительные сведения о местоположении	—
6.	Иные сведения	—

3. Пояснения к сведениям об объекте недвижимости с кадастровым номером 13:22:0114002:2498 :

1.	—
----	---

1. Сведения о характерных точках контура объекта недвижимости с кадастровым номером 13:22:0114002:2493 :

Система координат — Зона № —

Обозначение характерных точек границ	Содержатся в Едином государственном реестре недвижимости			Определены в ходе выполнения комплексных кадастровых работ			Метод определения координат	Формулы, примененные для расчета средней квадратической погрешности определения координат характерных точек (Mt), м, с подставленными в такие формулы значениями и итоговые (вычисленные) значения Mt, м
	координаты, м		Радиус, м	координаты, м		Радиус, м		
	X	Y	R	X	Y	R		
1	2	3	4	5	6	7	8	9
н29846 О	—	—	—	416 929,89	1 329 617,78	—	—	—
н29847 О	—	—	—	416 965,51	1 329 593,42	—		
н29848 О	—	—	—	416 970,86	1 329 601,24	—		
н29849 О	—	—	—	416 949,09	1 329 616,14	—		

1	2	3	4	5	6	7	8	9
н29850 О	—	—	—	416 956,01	1 329 626,26	—		
н29851 О	—	—	—	416 968,41	1 329 617,78	—		
н29852 О	—	—	—	416 975,69	1 329 628,42	—		
н29861 О	—	—	—	416 963,42	1 329 636,84	—		
н29862 О	—	—	—	416 964,39	1 329 638,27	—		
н29853 О	—	—	—	416 950,81	1 329 647,25	—		
н29854 О	—	—	—	416 946,31	1 329 640,23	—		
н29855 О	—	—	—	416 945,40	1 329 640,75	—		
н29846 О	—	—	—	416 929,89	1 329 617,78	—		

2. Сведения о характеристиках объекта недвижимости с кадастровым номером 13:22:0114002:2493 :

№ п/п	Наименование характеристики	Значение характеристики
1	2	3
1.	Вид объекта недвижимости	Здание
2.	Ранее присвоенный государственный учетный номер (инвентарный) здания, сооружения, объекта незавершенного строительства	—
3.	Кадастровый номер земельного участка (земельных участков), в границах которого (которых) расположены здание, сооружение, объект незавершенного строительства	13:22:0114002:46
4.	Уникальный учетный номер кадастрового квартала, в границах которого расположены здание, сооружение, объект незавершенного строительства	13:22:0114002

1	2	3
5.	Адрес здания, сооружения, объекта незавершенного строительства	—
5.1.	Сведения о местоположении здания, сооружения, объекта незавершенного строительства (при отсутствии адреса) в структурированном в соответствии с федеральной информационной адресной системой виде	Российская Федерация, Республика Мордовия, Чамзинский р-н, Чамзинка рп, Победы ул, д 1
5.2.	Дополнительные сведения о местоположении	—
6.	Иные сведения	—

3. Пояснения к сведениям об объекте недвижимости с кадастровым номером 13:22:0114002:2493 :

1.	—
----	---

1. Сведения о характерных точках контура объекта недвижимости с кадастровым номером 13:22:0114002:2513 :

Система координат	—	Зона №	—
-------------------	---	--------	---

Обозначение характерных точек границ	Содержатся в Едином государственном реестре недвижимости			Определены в ходе выполнения комплексных кадастровых работ			Метод определения координат	Формулы, примененные для расчета средней квадратической погрешности определения координат характерных точек (Mt), м, с подставленными в такие формулы значениями и итоговые (вычисленные) значения Mt, м
	координаты, м		Радиус, м	координаты, м		Радиус, м		
	X	Y	R	X	Y	R		
1	2	3	4	5	6	7	8	9
н29857 О	—	—	—	416 969,41	1 329 656,64	—	—	—
н29858 О	—	—	—	416 959,85	1 329 662,94	—		
н29859 О	—	—	—	416 950,06	1 329 647,96	—		
н29860 О	—	—	—	416 959,61	1 329 641,73	—		
н29857 О	—	—	—	416 969,41	1 329 656,64	—		

2. Сведения о характеристиках объекта недвижимости с кадастровым номером 13:22:0114002:2513 :

№ п/п	Наименование характеристики	Значение характеристики
1	2	3
1.	Вид объекта недвижимости	Здание

1	2	3
2.	Ранее присвоенный государственный учетный номер (инвентарный) здания, сооружения, объекта незавершенного строительства	—
3.	Кадастровый номер земельного участка (земельных участков), в границах которого (которых) расположены здание, сооружение, объект незавершенного строительства	13:22:0114002:5336
4.	Уникальный учетный номер кадастрового квартала, в границах которого расположены здание, сооружение, объект незавершенного строительства	13:22:0114002
5.	Адрес здания, сооружения, объекта незавершенного строительства	—
5.1.	Сведения о местоположении здания, сооружения, объекта незавершенного строительства (при отсутствии адреса) в структурированном в соответствии с федеральной информационной адресной системой виде	Российская Федерация, Республика Мордовия, Чамзинский р-н, Чамзинка рп, Победы ул, д 3
5.2.	Дополнительные сведения о местоположении	—
6.	Иные сведения	—

3. Пояснения к сведениям об объекте недвижимости с кадастровым номером 13:22:0114002:2513 :

1.	—
----	---

1. Сведения о характерных точках контура объекта недвижимости с кадастровым номером 13:22:0114002:2518 :

Система координат <u>—</u>							Зона № <u>—</u>	
Обозначение характерных точек границ	Содержатся в Едином государственном реестре недвижимости			Определены в ходе выполнения комплексных кадастровых работ			Метод определения координат	Формулы, примененные для расчета средней квадратической погрешности определения координат характерных точек (Mt), м, с подставленными в такие формулы значениями и итоговые (вычисленные) значения Mt, м
	координаты, м		Радиус, м	координаты, м		Радиус, м		
	X	Y	R	X	Y	R		
1	2	3	4	5	6	7	8	9
н29840 О	—	—	—	416 874,01	1 329 728,25	—	—	—
н29841 О	—	—	—	416 895,57	1 329 713,23	—		
н29842 О	—	—	—	416 905,05	1 329 727,21	—		

1	2	3	4	5	6	7	8	9
н29843 О	—	—	—	416 883,57	1 329 742,33	—	—	—
н29876 О	—	—	—	416 880,47	1 329 737,74	—		
н29877 О	—	—	—	416 876,93	1 329 740,32	—		
н29878 О	—	—	—	416 869,41	1 329 729,12	—		
н29879 О	—	—	—	416 872,96	1 329 726,69	—		
н29840 О	—	—	—	416 874,01	1 329 728,25	—		

2. Сведения о характеристиках объекта недвижимости с кадастровым номером 13:22:0114002:2518 :

№ п/п	Наименование характеристики	Значение характеристики
1	2	3
1.	Вид объекта недвижимости	Здание
2.	Ранее присвоенный государственный учетный номер (инвентарный) здания, сооружения, объекта незавершенного строительства	—
3.	Кадастровый номер земельного участка (земельных участков), в границах которого (которых) расположены здание, сооружение, объект незавершенного строительства	13:22:0114002:158
4.	Уникальный учетный номер кадастрового квартала, в границах которого расположены здание, сооружение, объект незавершенного строительства	13:22:0114002
5.	Адрес здания, сооружения, объекта незавершенного строительства	—
5.1.	Сведения о местоположении здания, сооружения, объекта незавершенного строительства (при отсутствии адреса) в структурированном в соответствии с федеральной информационной адресной системой виде	Российская Федерация, Республика Мордовия, Чамзинский р-н, Чамзинка рп, Победы ул, д 26
5.2.	Дополнительные сведения о местоположении	—
6.	Иные сведения	—

3. Пояснения к сведениям об объекте недвижимости с кадастровым номером 13:22:0114002:2518 :

1.	—
----	---

2. Сведения о характеристиках объекта недвижимости с кадастровым номером 13:22:0114002:2497 :

№ п/п	Наименование характеристики	Значение характеристики
1	2	3
1.	Вид объекта недвижимости	Здание
2.	Ранее присвоенный государственный учетный номер (инвентарный) здания, сооружения, объекта незавершенного строительства	—
3.	Кадастровый номер земельного участка (земельных участков), в границах которого (которых) расположены здание, сооружение, объект незавершенного строительства	13:22:0114002:579
4.	Уникальный учетный номер кадастрового квартала, в границах которого расположены здание, сооружение, объект незавершенного строительства	13:22:0114002
5.	Адрес здания, сооружения, объекта незавершенного строительства	—
5.1.	Сведения о местоположении здания, сооружения, объекта незавершенного строительства (при отсутствии адреса) в структурированном в соответствии с федеральной информационной адресной системой виде	Российская Федерация, Республика Мордовия, Чамзинский р-н, Чамзинка рп, Победы ул, д 7
5.2.	Дополнительные сведения о местоположении	—
6.	Иные сведения	—

3. Пояснения к сведениям об объекте недвижимости с кадастровым номером 13:22:0114002:2497 :

1.	—
----	---

1. Сведения о характерных точках контура объекта недвижимости с кадастровым номером 13:22:0114002:2499 :

Система координат		Зона №						
—		—						
Обозначение характерных точек границ	Содержатся в Едином государственном реестре недвижимости			Определены в ходе выполнения комплексных кадастровых работ			Метод определения координат	Формулы, примененные для расчета средней квадратической погрешности определения координат характерных точек (Mt), м, с подставленными в такие формулы значениями и итоговые (вычисленные) значения Mt, м
	координаты, м		Радиус, м	координаты, м		Радиус, м		
	X	Y	R	X	Y	R		
1	2	3	4	5	6	7	8	9
н29915 О	—	—	—	417 023,31	1 329 729,05	—	—	—

1	2	3	4	5	6	7	8	9		
Н29916 О	—	—	—	417 024,64	1 329 728,11	—				
Н29917 О	—	—	—	417 028,40	1 329 734,12	—				
Н29931 О	—	—	—	417 023,99	1 329 736,88	—				
Н29932 О	—	—	—	417 024,36	1 329 737,48	—				
Н29933 О	—	—	—	417 021,72	1 329 739,21	—				
Н29934 О	—	—	—	417 021,17	1 329 738,49	—				
Н29918 О	—	—	—	417 019,58	1 329 739,64	—				
Н29919 О	—	—	—	417 018,65	1 329 738,15	—				
Н29920 О	—	—	—	417 013,24	1 329 741,53	—			—	—
Н29935 О	—	—	—	417 012,84	1 329 740,85	—				
Н29936 О	—	—	—	417 012,04	1 329 741,40	—				
Н29937 О	—	—	—	417 010,28	1 329 738,59	—				
Н29938 О	—	—	—	417 011,03	1 329 738,11	—				
Н29921 О	—	—	—	417 009,33	1 329 735,27	—				
Н29922 О	—	—	—	417 008,15	1 329 736,00	—				
Н29923 О	—	—	—	417 004,37	1 329 729,90	—				
Н29924 О	—	—	—	417 009,49	1 329 726,73	—				

1	2	3	4	5	6	7	8	9
н29925 О	—	—	—	417 008,91	1 329 725,79	—	—	—
н29926 О	—	—	—	417 017,33	1 329 720,59	—		
н29927 О	—	—	—	417 017,65	1 329 721,04	—		
н29928 О	—	—	—	417 018,45	1 329 720,50	—		
н29929 О	—	—	—	417 020,33	1 329 723,35	—		
н29930 О	—	—	—	417 019,76	1 329 723,76	—		
н29915 О	—	—	—	417 023,31	1 329 729,05	—		

2. Сведения о характеристиках объекта недвижимости с кадастровым номером 13:22:0114002:2499 :

№ п/п	Наименование характеристики	Значение характеристики
1	2	3
1.	Вид объекта недвижимости	Здание
2.	Ранее присвоенный государственный учетный номер (инвентарный) здания, сооружения, объекта незавершенного строительства	—
3.	Кадастровый номер земельного участка (земельных участков), в границах которого (которых) расположены здание, сооружение, объект незавершенного строительства	13:22:0114002:581
4.	Уникальный учетный номер кадастрового квартала, в границах которого расположены здание, сооружение, объект незавершенного строительства	13:22:0114002
5.	Адрес здания, сооружения, объекта незавершенного строительства	—
5.1.	Сведения о местоположении здания, сооружения, объекта незавершенного строительства (при отсутствии адреса) в структурированном в соответствии с федеральной информационной адресной системой виде	Российская Федерация, Республика Мордовия, Чамзинский р-н, Чамзинка рп, Победы ул, д 13
5.2.	Дополнительные сведения о местоположении	—
6.	Иные сведения	—

3. Пояснения к сведениям об объекте недвижимости с кадастровым номером 13:22:0114002:2499 :

1. —

1. Сведения о характерных точках контура объекта недвижимости с кадастровым номером 13:22:0114002:2505 :

Система координат — Зона № —

Обозначение характерных точек границ	Содержатся в Едином государственном реестре недвижимости			Определены в ходе выполнения комплексных кадастровых работ			Метод определения координат	Формулы, примененные для расчета средней квадратической погрешности определения координат характерных точек (Mt), м, с подставленными в такие формулы значениями и итоговые (вычисленные) значения Mt, м
	координаты, м		Радиус, м	координаты, м		Радиус, м		
	X	Y	R	X	Y	R		
1	2	3	4	5	6	7	8	9
н29880 О	—	—	—	416 977,99	1 329 690,25	—	—	—
н29881 О	—	—	—	416 966,69	1 329 673,18	—		
н29882 О	—	—	—	416 969,53	1 329 671,30	—		
н29883 О	—	—	—	416 968,96	1 329 670,44	—		
н29884 О	—	—	—	416 973,99	1 329 667,11	—		
н29885 О	—	—	—	416 974,59	1 329 668,01	—		
н29886 О	—	—	—	416 977,03	1 329 666,38	—		
н29887 О	—	—	—	416 988,22	1 329 683,13	—		
н29888 О	—	—	—	416 986,21	1 329 684,51	—		
н29889 О	—	—	—	416 986,75	1 329 685,29	—		
н29890 О	—	—	—	416 980,75	1 329 689,43	—		
н29891 О	—	—	—	416 980,27	1 329 688,74	—		

1	2	3	4	5	6	7	8	9
н29880 О	—	—	—	416 977,99	1 329 690,25	—	—	—

2. Сведения о характеристиках объекта недвижимости с кадастровым номером 13:22:0114002:2505 :

№ п/п	Наименование характеристики	Значение характеристики
1	2	3
1.	Вид объекта недвижимости	Здание
2.	Ранее присвоенный государственный учетный номер (инвентарный) здания, сооружения, объекта незавершенного строительства	—
3.	Кадастровый номер земельного участка (земельных участков), в границах которого (которых) расположены здание, сооружение, объект незавершенного строительства	13:22:0114002:578
4.	Уникальный учетный номер кадастрового квартала, в границах которого расположены здание, сооружение, объект незавершенного строительства	13:22:0114002
5.	Адрес здания, сооружения, объекта незавершенного строительства	—
5.1.	Сведения о местоположении здания, сооружения, объекта незавершенного строительства (при отсутствии адреса) в структурированном в соответствии с федеральной информационной адресной системой виде	Российская Федерация, Республика Мордовия, Чамзинский р-н, Чамзинка рп, Победы ул, д 5
5.2.	Дополнительные сведения о местоположении	—
6.	Иные сведения	—

3. Пояснения к сведениям об объекте недвижимости с кадастровым номером 13:22:0114002:2505 :

1.	—
----	---

1. Сведения о характерных точках контура объекта недвижимости с кадастровым номером 13:22:0114002:2507 :

Система координат <u>—</u>						Зона № <u>—</u>		
Обозначение характерных точек границ	Содержатся в Едином государственном реестре недвижимости			Определены в ходе выполнения комплексных кадастровых работ			Метод определения координат	Формулы, примененные для расчета средней квадратической погрешности определения координат характерных точек (Mt), м, с подставленными в такие формулы значениями и итоговые (вычисленные) значения Mt, м
	координаты, м		Радиус, м	координаты, м		Радиус, м		
	X	Y	R	X	Y	R		

1	2	3	4	5	6	7	8	9
Н29946 О	—	—	—	417 065,75	1 329 737,71	—		
Н29947 О	—	—	—	417 067,82	1 329 740,62	—		
Н29948 О	—	—	—	417 066,90	1 329 741,28	—		
Н29949 О	—	—	—	417 073,09	1 329 750,37	—		
Н29950 О	—	—	—	417 069,87	1 329 752,56	—		
Н29951 О	—	—	—	417 069,26	1 329 751,67	—		
Н29952 О	—	—	—	417 064,62	1 329 754,85	—		
Н29953 О	—	—	—	417 065,37	1 329 755,94	—		
Н29954 О	—	—	—	417 059,90	1 329 759,70	—	—	—
Н29955 О	—	—	—	417 060,61	1 329 760,73	—		
Н29956 О	—	—	—	417 049,62	1 329 767,81	—		
Н29957 О	—	—	—	417 049,03	1 329 766,89	—		
Н29958 О	—	—	—	417 043,75	1 329 770,53	—		
Н29959 О	—	—	—	417 043,05	1 329 769,52	—		
Н29960 О	—	—	—	417 038,13	1 329 772,93	—		
Н29961 О	—	—	—	417 038,77	1 329 773,85	—		
Н29962 О	—	—	—	417 035,86	1 329 775,87	—		

1	2	3	4	5	6	7	8	9
н29963 О	—	—	—	417 029,72	1 329 767,02	—	—	—
н29964 О	—	—	—	417 028,97	1 329 767,54	—		
н29965 О	—	—	—	417 026,80	1 329 764,41	—		
н29966 О	—	—	—	417 035,47	1 329 758,40	—		
н29967 О	—	—	—	417 036,58	1 329 760,00	—		
н29968 О	—	—	—	417 041,97	1 329 756,26	—		
н29969 О	—	—	—	417 041,41	1 329 755,46	—		
н29970 О	—	—	—	417 052,14	1 329 747,95	—		
н29971 О	—	—	—	417 052,89	1 329 749,02	—		
н29972 О	—	—	—	417 057,67	1 329 745,67	—		
н29973 О	—	—	—	417 056,59	1 329 744,13	—		
н29946 О	—	—	—	417 065,75	1 329 737,71	—		

2. Сведения о характеристиках объекта недвижимости с кадастровым номером 13:22:0114002:2507 :

№ п/п	Наименование характеристики	Значение характеристики
1	2	3
1.	Вид объекта недвижимости	Здание
2.	Ранее присвоенный государственный учетный номер (инвентарный) здания, сооружения, объекта незавершенного строительства	—
3.	Кадастровый номер земельного участка (земельных участков), в границах которого (которых) расположены здание, сооружение, объект незавершенного строительства	13:22:0114002:582

1	2	3
4.	Уникальный учетный номер кадастрового квартала, в границах которого расположены здание, сооружение, объект незавершенного строительства	13:22:0114002
5.	Адрес здания, сооружения, объекта незавершенного строительства	—
5.1.	Сведения о местоположении здания, сооружения, объекта незавершенного строительства (при отсутствии адреса) в структурированном в соответствии с федеральной информационной адресной системой виде	Российская Федерация, Республика Мордовия, Чамзинский р-н, Чамзинка рп, Победы ул, д 15
5.2.	Дополнительные сведения о местоположении	—
6.	Иные сведения	—

3. Пояснения к сведениям об объекте недвижимости с кадастровым номером 13:22:0114002:2507 :

1.	—
----	---

1. Сведения о характерных точках контура объекта недвижимости с кадастровым номером 13:22:0114002:5575 :

Система координат — Зона № —

Обозначение характерных точек границ	Содержатся в Едином государственном реестре недвижимости			Определены в ходе выполнения комплексных кадастровых работ			Метод определения координат	Формулы, примененные для расчета средней квадратической погрешности определения координат характерных точек (Mt), м, с подставленными в такие формулы значениями и итоговые (вычисленные) значения Mt, м
	координаты, м		Радиус, м	координаты, м		Радиус, м		
	X	Y	R	X	Y	R		
1	2	3	4	5	6	7	8	9
—	—	—	—	—	—	—	—	—
—	—	—	—	—	—	—		
—	—	—	—	—	—	—		
—	—	—	—	—	—	—		
—	—	—	—	—	—	—		

2. Сведения о характеристиках объекта недвижимости с кадастровым номером 13:22:0114002:5575 :

№ п/п	Наименование характеристики	Значение характеристики
1	2	3
1.	Вид объекта недвижимости	Здание

1	2	3
2.	Ранее присвоенный государственный учетный номер (инвентарный) здания, сооружения, объекта незавершенного строительства	—
3.	Кадастровый номер земельного участка (земельных участков), в границах которого (которых) расположены здание, сооружение, объект незавершенного строительства	13:22:0114002:1328
4.	Уникальный учетный номер кадастрового квартала, в границах которого расположены здание, сооружение, объект незавершенного строительства	13:22:0114002
5.	Адрес здания, сооружения, объекта незавершенного строительства	—
5.1.	Сведения о местоположении здания, сооружения, объекта незавершенного строительства (при отсутствии адреса) в структурированном в соответствии с федеральной информационной адресной системой виде	Российская Федерация, Республика Мордовия, Чамзинский р-н, Чамзинка рп, Победы ул, д 6
5.2.	Дополнительные сведения о местоположении	—
6.	Иные сведения	—

3. Пояснения к сведениям об объекте недвижимости с кадастровым номером 13:22:0114002:5575 :

1.	—
----	---

1. Сведения о характерных точках контура объекта недвижимости с кадастровым номером 13:22:0114002:2500 :

Система координат — Зона № —

Обозначение характерных точек границ	Содержатся в Едином государственном реестре недвижимости			Определены в ходе выполнения комплексных кадастровых работ			Метод определения координат	Формулы, примененные для расчета средней квадратической погрешности определения координат характерных точек (Mt), м, с подставленными в такие формулы значениями и итоговые (вычисленные) значения Mt, м
	координаты, м		Радиус, м	координаты, м		Радиус, м		
	X	Y	R	X	Y	R		
1	2	3	4	5	6	7	8	9
—	—	—	—	—	—	—	—	—
—	—	—	—	—	—	—		
—	—	—	—	—	—	—		
—	—	—	—	—	—	—		

1	2	3	4	5	6	7	8	9
—	—	—	—	—	—	—	—	—
—	—	—	—	—	—	—		
—	—	—	—	—	—	—		
—	—	—	—	—	—	—		
—	—	—	—	—	—	—		
—	—	—	—	—	—	—		
—	—	—	—	—	—	—		

2. Сведения о характеристиках объекта недвижимости с кадастровым номером 13:22:0114002:2509 :

№ п/п	Наименование характеристики	Значение характеристики
1	2	3
1.	Вид объекта недвижимости	Здание
2.	Ранее присвоенный государственный учетный номер (инвентарный) здания, сооружения, объекта незавершенного строительства	—
3.	Кадастровый номер земельного участка (земельных участков), в границах которого (которых) расположены здание, сооружение, объект незавершенного строительства	13:22:0114002:46
4.	Уникальный учетный номер кадастрового квартала, в границах которого расположены здание, сооружение, объект незавершенного строительства	13:22:0114002
5.	Адрес здания, сооружения, объекта незавершенного строительства	—
5.1.	Сведения о местоположении здания, сооружения, объекта незавершенного строительства (при отсутствии адреса) в структурированном в соответствии с федеральной информационной адресной системой виде	Российская Федерация, Республика Мордовия, Чамзинский р-н, Чамзинка рп, Победы ул, д 1
5.2.	Дополнительные сведения о местоположении	—
6.	Иные сведения	—

3. Пояснения к сведениям об объекте недвижимости с кадастровым номером 13:22:0114002:2509 :

1.	—
----	---

1. Сведения о характерных точках контура объекта недвижимости с кадастровым номером 13:22:0114002:2512 :

Система координат _____							Зона № _____	
Обозначение характерных точек границ	Содержатся в Едином государственном реестре недвижимости			Определены в ходе выполнения комплексных кадастровых работ			Метод определения координат	Формулы, примененные для расчета средней квадратической погрешности определения координат характерных точек (Mt), м, с подставленными в такие формулы значениями и итоговые (вычисленные) значения Mt, м
	координаты, м		Радиус, м	координаты, м		Радиус, м		
	X	Y	R	X	Y	R		
1	2	3	4	5	6	7	8	9
—	—	—	—	—	—	—	—	—
—	—	—	—	—	—	—		
—	—	—	—	—	—	—		
—	—	—	—	—	—	—		
—	—	—	—	—	—	—		
—	—	—	—	—	—	—		

2. Сведения о характеристиках объекта недвижимости с кадастровым номером 13:22:0114002:2512 :

№ п/п	Наименование характеристики	Значение характеристики
1	2	3
1.	Вид объекта недвижимости	Здание
2.	Ранее присвоенный государственный учетный номер (инвентарный) здания, сооружения, объекта незавершенного строительства	—
3.	Кадастровый номер земельного участка (земельных участков), в границах которого (которых) расположены здание, сооружение, объект незавершенного строительства	13:22:0114002:158
4.	Уникальный учетный номер кадастрового квартала, в границах которого расположены здание, сооружение, объект незавершенного строительства	13:22:0114002
5.	Адрес здания, сооружения, объекта незавершенного строительства	—
5.1.	Сведения о местоположении здания, сооружения, объекта незавершенного строительства (при отсутствии адреса) в структурированном в соответствии с федеральной информационной адресной системой виде	Российская Федерация, Республика Мордовия, Чамзинский р-н, Чамзинка рп, Победы ул, д 26
5.2.	Дополнительные сведения о местоположении	—

1	2	3
6.	Иные сведения	—

3. Пояснения к сведениям об объекте недвижимости с кадастровым номером 13:22:0114002:2512 :

1.	—
----	---

1. Сведения о характерных точках контура объекта недвижимости с кадастровым номером 13:22:0114002:2521 :

Система координат — Зона № —

Обозначение характерных точек границ	Содержатся в Едином государственном реестре недвижимости			Определены в ходе выполнения комплексных кадастровых работ			Метод определения координат	Формулы, примененные для расчета средней квадратической погрешности определения координат характерных точек (Mt), м, с подставленными в такие формулы значениями и итоговые (вычисленные) значения Mt, м
	координаты, м		Радиус, м	координаты, м		Радиус, м		
	X	Y	R	X	Y	R		
1	2	3	4	5	6	7	8	9
—	—	—	—	—	—	—	—	—
—	—	—	—	—	—	—		
—	—	—	—	—	—	—		
—	—	—	—	—	—	—		
—	—	—	—	—	—	—		

2. Сведения о характеристиках объекта недвижимости с кадастровым номером 13:22:0114002:2521 :

№ п/п	Наименование характеристики	Значение характеристики
1	2	3
1.	Вид объекта недвижимости	Здание
2.	Ранее присвоенный государственный учетный номер (инвентарный) здания, сооружения, объекта незавершенного строительства	—
3.	Кадастровый номер земельного участка (земельных участков), в границах которого (которых) расположены здание, сооружение, объект незавершенного строительства	13:22:0114002:158
4.	Уникальный учетный номер кадастрового квартала, в границах которого расположены здание, сооружение, объект незавершенного строительства	13:22:0114002

1	2	3	4	5	6	7	8	9
—	—	—	—	—	—	—	—	—
—	—	—	—	—	—	—	—	—

2. Сведения о характеристиках объекта недвижимости с кадастровым номером 13:22:0114002:5573 :

№ п/п	Наименование характеристики	Значение характеристики
1	2	3
1.	Вид объекта недвижимости	Здание
2.	Ранее присвоенный государственный учетный номер (инвентарный) здания, сооружения, объекта незавершенного строительства	—
3.	Кадастровый номер земельного участка (земельных участков), в границах которого (которых) расположены здание, сооружение, объект незавершенного строительства	13:22:0114002:5690
4.	Уникальный учетный номер кадастрового квартала, в границах которого расположены здание, сооружение, объект незавершенного строительства	13:22:0114002
5.	Адрес здания, сооружения, объекта незавершенного строительства	—
5.1.	Сведения о местоположении здания, сооружения, объекта незавершенного строительства (при отсутствии адреса) в структурированном в соответствии с федеральной информационной адресной системой виде	Российская Федерация, Республика Мордовия, Чамзинский р-н, Чамзинка рп, Победы ул
5.2.	Дополнительные сведения о местоположении	—
6.	Иные сведения	—

3. Пояснения к сведениям об объекте недвижимости с кадастровым номером 13:22:0114002:5573 :

1.	—
----	---

1. Сведения о характерных точках контура объекта недвижимости с кадастровым номером 13:22:0114002:2575 :

Система координат <u>—</u>						Зона № <u>—</u>		
Обозначение характерных точек границ	Содержатся в Едином государственном реестре недвижимости			Определены в ходе выполнения комплексных кадастровых работ			Метод определения координат	Формулы, примененные для расчета средней квадратической погрешности определения координат характерных точек (Mt), м, с подставленными в такие формулы значениями и итоговые (вычисленные) значения Mt, м
	координаты, м		Радиус, м	координаты, м		Радиус, м		
	X	Y	R	X	Y	R		

1	2	3	4	5	6	7	8	9
—	—	—	—	—	—	—		
—	—	—	—	—	—	—		
—	—	—	—	—	—	—		
—	—	—	—	—	—	—		
—	—	—	—	—	—	—		
—	—	—	—	—	—	—		
—	—	—	—	—	—	—		
—	—	—	—	—	—	—		
—	—	—	—	—	—	—		
—	—	—	—	—	—	—		
—	—	—	—	—	—	—		
—	—	—	—	—	—	—		
—	—	—	—	—	—	—		
—	—	—	—	—	—	—		
—	—	—	—	—	—	—		
—	—	—	—	—	—	—		
—	—	—	—	—	—	—		

2. Сведения о характеристиках объекта недвижимости с кадастровым номером 13:22:0114002:2575 :

№ п/п	Наименование характеристики	Значение характеристики
1	2	3
1.	Вид объекта недвижимости	Сооружение
2.	Ранее присвоенный государственный учетный номер (инвентарный) здания, сооружения, объекта незавершенного строительства	—
3.	Кадастровый номер земельного участка (земельных участков), в границах которого (которых) расположены здание, сооружение, объект незавершенного строительства	13:22:0000000:5
4.	Уникальный учетный номер кадастрового квартала, в границах которого расположены здание, сооружение, объект незавершенного строительства	13:22:0114002

1	2	3
5.	Адрес здания, сооружения, объекта незавершенного строительства	—
5.1.	Сведения о местоположении здания, сооружения, объекта незавершенного строительства (при отсутствии адреса) в структурированном в соответствии с федеральной информационной адресной системой виде	Российская Федерация, Республика Мордовия, Чамзинский р-н, Чамзинка рп, Вокзальная ул, д бн
5.2.	Дополнительные сведения о местоположении	—
6.	Иные сведения	—

3. Пояснения к сведениям об объекте недвижимости с кадастровым номером 13:22:0114002:2575 :

1.	—
----	---

1. Сведения о характерных точках контура объекта недвижимости с кадастровым номером 13:22:0114002:2572 :

Система координат	—	Зона №	—
-------------------	---	--------	---

Обозначение характерных точек границ	Содержатся в Едином государственном реестре недвижимости			Определены в ходе выполнения комплексных кадастровых работ			Метод определения координат	Формулы, примененные для расчета средней квадратической погрешности определения координат характерных точек (Mt), м, с подставленными в такие формулы значениями и итоговые (вычисленные) значения Mt, м
	координаты, м		Радиус, м	координаты, м		Радиус, м		
	X	Y	R	X	Y	R		
1	2	3	4	5	6	7	8	9
—	—	—	—	—	—	—	—	—
—	—	—	—	—	—	—		
—	—	—	—	—	—	—		
—	—	—	—	—	—	—		
—	—	—	—	—	—	—		

2. Сведения о характеристиках объекта недвижимости с кадастровым номером 13:22:0114002:2572 :

№ п/п	Наименование характеристики	Значение характеристики
1	2	3
1.	Вид объекта недвижимости	Сооружение
2.	Ранее присвоенный государственный учетный номер (инвентарный) здания, сооружения, объекта незавершенного строительства	—

2. Сведения о характеристиках объекта недвижимости с кадастровым номером <u>13:22:0114002:2571</u> :		
№ п/п	Наименование характеристики	Значение характеристики
1	2	3
1.	Вид объекта недвижимости	Сооружение
2.	Ранее присвоенный государственный учетный номер (инвентарный) здания, сооружения, объекта незавершенного строительства	—
3.	Кадастровый номер земельного участка (земельных участков), в границах которого (которых) расположены здание, сооружение, объект незавершенного строительства	13:22:0000000:5
4.	Уникальный учетный номер кадастрового квартала, в границах которого расположены здание, сооружение, объект незавершенного строительства	13:22:0114002
5.	Адрес здания, сооружения, объекта незавершенного строительства	—
5.1.	Сведения о местоположении здания, сооружения, объекта незавершенного строительства (при отсутствии адреса) в структурированном в соответствии с федеральной информационной адресной системой виде	Российская Федерация, Республика Мордовия, Чамзинский р-н, Чамзинка рп, Вокзальная ул, д 1а
5.2.	Дополнительные сведения о местоположении	—
6.	Иные сведения	—
3. Пояснения к сведениям об объекте недвижимости с кадастровым номером <u>13:22:0114002:2571</u> :		
1.	—	

**Сведения о зданиях, сооружениях, объектах незавершенного строительства,
необходимые для исправления реестровых ошибок в сведениях об описании их местоположения**

1. Сведения о характерных точках контура _____ здания _____
 _____ вид объекта недвижимости (здание, сооружение, объект незавершенного строительства)
 с кадастровым номером 13:22:0114002:2339 _____ :

Система координат _____ Зона № _____

Обозначение характерных точек границ	Содержатся в Едином государственном реестре недвижимости			Определены в ходе выполнения комплексных кадастровых работ			Метод определения координат	Формулы, примененные для расчета средней квадратической погрешности определения координат характерных точек (Mt), м, с подставленными в такие формулы значениями и итоговые (вычисленные) значения Mt, м
	координаты, м		Радиус, м	координаты, м		Радиус, м		
	X	Y	R	X	Y	R		
1	2	3	4	5	6	7	8	9
9781	417 578,26	1 330 190,39	—	417 578,35	1 330 190,60	—	—	—
9782	417 578,61	1 330 196,83	—	417 578,81	1 330 197,06	—		
9783	417 574,33	1 330 197,05	—	417 574,53	1 330 197,36	—		
9784	417 574,70	1 330 203,46	—	417 575,00	1 330 203,64	—		
9785	417 561,89	1 330 204,19	—	417 561,86	1 330 204,78	—		
9786	417 561,82	1 330 203,02	—	417 561,72	1 330 203,44	—		
9787	417 560,98	1 330 203,07	—	417 560,83	1 330 203,51	—		
9788	417 560,88	1 330 201,17	—	417 560,70	1 330 201,61	—		
9789	417 562,72	1 330 201,08	—	417 561,59	1 330 201,55	—		
9792	417 561,27	1 330 191,32	—	417 561,11	1 330 191,54	—		
9793	417 563,17	1 330 191,22	—	417 563,02	1 330 191,41	—		
9794	417 563,09	1 330 189,81	—	417 562,93	1 330 189,92	—		
9795	417 566,06	1 330 189,65	—	417 566,08	1 330 189,78	—		
9796	417 566,14	1 330 191,05	—	417 566,14	1 330 191,26	—		
9797	417 568,47	1 330 190,92	—	417 568,35	1 330 191,10	—		
9798	417 568,40	1 330 189,70	—	417 568,28	1 330 190,13	—		
9799	417 569,90	1 330 189,61	—	417 569,61	1 330 190,03	—		
9800	417 569,97	1 330 190,84	—	417 569,68	1 330 191,03	—		
9781	417 578,26	1 330 190,39	—	417 578,35	1 330 190,60	—		

2. Иные сведения об объекте недвижимости с кадастровым номером _____ 13:22:0114002:2339 _____ :

1. _____

3. Пояснения к сведениям об объекте недвижимости с кадастровым номером 13:22:0114002:2339 :

1. —

1. Сведения о характерных точках контура здания
 вид объекта недвижимости (здание, сооружение, объект незавершенного строительства)
 с кадастровым номером 13:22:0114002:2820 :

Система координат — Зона № —

Обозначение характерных точек границ	Содержатся в Едином государственном реестре недвижимости			Определены в ходе выполнения комплексных кадастровых работ			Метод определения координат	Формулы, примененные для расчета средней квадратической погрешности определения координат характерных точек (Mt), м, с подставленными в такие формулы значениями и итоговые (вычисленные) значения Mt, м
	координаты, м		Радиус, м	координаты, м		Радиус, м		
	X	Y	R	X	Y	R		
1	2	3	4	5	6	7	8	9
9917	417 565,24	1 330 086,37	—	417 566,19	1 330 087,80	—	—	—
9918	417 566,82	1 330 094,87	—	417 567,77	1 330 096,30	—		
9919	417 565,44	1 330 095,12	—	417 566,39	1 330 096,55	—		
9920	417 565,84	1 330 097,24	—	417 566,79	1 330 098,67	—		
9921	417 555,51	1 330 099,16	—	417 556,46	1 330 100,59	—		
9922	417 553,54	1 330 088,54	—	417 554,49	1 330 089,97	—		
9917	417 565,24	1 330 086,37	—	417 566,19	1 330 087,80	—		

2. Иные сведения об объекте недвижимости с кадастровым номером 13:22:0114002:2820 :

1. —

3. Пояснения к сведениям об объекте недвижимости с кадастровым номером 13:22:0114002:2820 :

1. —

1. Сведения о характерных точках контура							здания	
с кадастровым номером							13:22:0114002:2100	
Система координат							Зона №	
Обозначение характерных точек границ	Содержатся в Едином государственном реестре недвижимости			Определены в ходе выполнения комплексных кадастровых работ			Метод определения координат	Формулы, примененные для расчета средней квадратической погрешности определения координат характерных точек (Mt), м, с подставленными в такие формулы значениями и итоговые (вычисленные) значения Mt, м
	координаты, м		Радиус, м	координаты, м		Радиус, м		
	X	Y	R	X	Y	R		
1	2	3	4	5	6	7	8	9
9684	418 415,04	1 330 026,52	—	418 414,52	1 330 025,15	—	—	—
9685	418 416,42	1 330 037,99	—	418 415,78	1 330 035,68	—		
9686	418 405,88	1 330 038,72	—	418 405,36	1 330 037,35	—		
9687	418 404,50	1 330 027,25	—	418 403,90	1 330 026,65	—		
9684	418 415,04	1 330 026,52	—	418 414,52	1 330 025,15	—		
2. Иные сведения об объекте недвижимости с кадастровым номером							13:22:0114002:2100	
1.							—	
3. Пояснения к сведениям об объекте недвижимости с кадастровым номером							13:22:0114002:2100	
1.							—	
1. Сведения о характерных точках контура							здания	
с кадастровым номером							13:22:0114002:2101	
Система координат							Зона №	
Обозначение характерных точек границ	Содержатся в Едином государственном реестре недвижимости			Определены в ходе выполнения комплексных кадастровых работ			Метод определения координат	Формулы, примененные для расчета средней квадратической погрешности определения координат характерных точек (Mt), м, с подставленными в такие формулы значениями и итоговые (вычисленные) значения Mt, м
	координаты, м		Радиус, м	координаты, м		Радиус, м		
	X	Y	R	X	Y	R		
1	2	3	4	5	6	7	8	9
9688	418 447,52	1 330 021,27	—	418 445,68	1 330 021,33	—	—	—
9689	418 447,54	1 330 031,27	—	418 447,34	1 330 031,19	—		

1	2	3	4	5	6	7	8	9
9690	418 435,74	1 330 031,28	—	418 435,70	1 330 033,13	—	—	—
9691	418 435,72	1 330 021,28	—	418 434,04	1 330 023,27	—		
9688	418 447,52	1 330 021,27	—	418 445,68	1 330 021,33	—		

2. Иные сведения об объекте недвижимости с кадастровым номером 13:22:0114002:2101 :

1. —

3. Пояснения к сведениям об объекте недвижимости с кадастровым номером 13:22:0114002:2101 :

1. —

1. Сведения о характерных точках контура здания

вид объекта недвижимости (здание, сооружение, объект незавершенного строительства)

с кадастровым номером 13:22:0114002:2170 :

Система координат — Зона № —

Обозначение характерных точек границ	Содержатся в Едином государственном реестре недвижимости			Определены в ходе выполнения комплексных кадастровых работ			Метод определения координат	Формулы, примененные для расчета средней квадратической погрешности определения координат характерных точек (Mt), м, с подставленными в такие формулы значениями и итоговые (вычисленные) значения Mt, м
	координаты, м		Радиус, м	координаты, м		Радиус, м		
	X	Y	R	X	Y	R		
1	2	3	4	5	6	7	8	9
9734	418 047,62	1 330 075,81	—	418 047,79	1 330 076,21	—	—	—
9735	418 048,43	1 330 082,78	—	418 048,26	1 330 083,01	—		
9736	418 046,64	1 330 082,99	—	418 046,46	1 330 083,13	—		
9737	418 047,38	1 330 089,34	—	418 046,90	1 330 089,51	—		
9738	418 038,56	1 330 090,37	—	418 038,04	1 330 090,12	—		
9739	418 036,82	1 330 075,57	—	418 037,03	1 330 075,58	—		
9740	418 042,19	1 330 074,94	—	418 042,42	1 330 075,20	—		
9741	418 042,36	1 330 076,43	—	418 042,51	1 330 076,58	—		
9734	418 047,62	1 330 075,81	—	418 047,79	1 330 076,21	—		

2. Иные сведения об объекте недвижимости с кадастровым номером 13:22:0114002:2170 :

1. —

3. Пояснения к сведениям об объекте недвижимости с кадастровым номером 13:22:0114002:2170 :

1. —

1. Сведения о характерных точках контура _____ здания
 вид объекта недвижимости (здание, сооружение, объект незавершенного строительства)
 с кадастровым номером 13:22:0114002:5580 _____ :

Система координат _____ Зона № _____

Обозначение характерных точек границ	Содержатся в Едином государственном реестре недвижимости			Определены в ходе выполнения комплексных кадастровых работ			Метод определения координат	Формулы, примененные для расчета средней квадратической погрешности определения координат характерных точек (Mt), м, с подставленными в такие формулы значениями и итоговые (вычисленные) значения Mt, м
	координаты, м		Радиус, м	координаты, м		Радиус, м		
	X	Y	R	X	Y	R		
1	2	3	4	5	6	7	8	9
10011	418 760,46	1 330 021,39	—	418 760,27	1 330 021,98	—	—	—
10012	418 755,98	1 330 045,99	—	418 755,18	1 330 045,31	—		
10013	418 749,68	1 330 044,84	—	418 748,92	1 330 043,94	—		
10014	418 754,16	1 330 020,24	—	418 754,02	1 330 020,61	—		
10011	418 760,46	1 330 021,39	—	418 760,27	1 330 021,98	—		

2. Иные сведения об объекте недвижимости с кадастровым номером 13:22:0114002:5580 _____ :

1. _____

3. Пояснения к сведениям об объекте недвижимости с кадастровым номером 13:22:0114002:5580 _____ :

1. _____

1. Сведения о характерных точках контура _____ здания
 вид объекта недвижимости (здание, сооружение, объект незавершенного строительства)
 с кадастровым номером 13:22:0114002:5674 _____ :

Система координат _____ Зона № _____

Обозначение характерных точек границ	Содержатся в Едином государственном реестре недвижимости			Определены в ходе выполнения комплексных кадастровых работ			Метод определения координат	Формулы, примененные для расчета средней квадратической погрешности определения координат характерных точек (Mt), м, с подставленными в такие формулы значениями и итоговые (вычисленные) значения Mt, м
	координаты, м		Радиус, м	координаты, м		Радиус, м		
	X	Y	R	X	Y	R		
1	2	3	4	5	6	7	8	9
10061	418 580,54	1 329 998,30	—	418 584,59	1 329 996,31	—	—	—
10062	418 579,25	1 330 007,24	—	418 581,90	1 330 006,60	—		

1	2	3	4	5	6	7	8	9
10063	418 562,54	1 330 004,66	—	418 559,73	1 330 001,32	—	—	—
10064	418 564,15	1 329 993,44	—	418 562,46	1 329 990,80	—		
10061	418 580,54	1 329 998,30	—	418 584,59	1 329 996,31	—		

2. Иные сведения об объекте недвижимости с кадастровым номером 13:22:0114002:5674 :

1. —

3. Пояснения к сведениям об объекте недвижимости с кадастровым номером 13:22:0114002:5674 :

1. —

1. Сведения о характерных точках контура здания

вид объекта недвижимости (здание, сооружение, объект незавершенного строительства)

с кадастровым номером 13:22:0114002:5964 :

Система координат — Зона № —

Обозначение характерных точек границ	Содержатся в Едином государственном реестре недвижимости			Определены в ходе выполнения комплексных кадастровых работ			Метод определения координат	Формулы, примененные для расчета средней квадратической погрешности определения координат характерных точек (Mt), м, с подставленными в такие формулы значениями и итоговые (вычисленные) значения Mt, м
	координаты, м		Радиус, м	координаты, м		Радиус, м		
	X	Y	R	X	Y	R		
1	2	3	4	5	6	7	8	9
10398	418 158,17	1 330 061,95	—	418 158,22	1 330 060,93	—	—	—
10399	418 159,78	1 330 073,84	—	418 159,75	1 330 072,83	—		
10400	418 145,90	1 330 075,64	—	418 145,86	1 330 074,54	—		
10401	418 144,29	1 330 063,75	—	418 144,32	1 330 062,64	—		
10398	418 158,17	1 330 061,95	—	418 158,22	1 330 060,93	—		
10398	418 158,17	1 330 061,95	—	418 158,22	1 330 060,93	—		

2. Иные сведения об объекте недвижимости с кадастровым номером 13:22:0114002:5964 :

1. —

3. Пояснения к сведениям об объекте недвижимости с кадастровым номером 13:22:0114002:5964 :

1. —

1. Сведения о характерных точках контура _____ здания
 вид объекта недвижимости (здание, сооружение, объект незавершенного строительства)
 с кадастровым номером 13:22:0114002:2118 _____ :

Система координат _____ Зона № _____

Обозначение характерных точек границ	Содержатся в Едином государственном реестре недвижимости			Определены в ходе выполнения комплексных кадастровых работ			Метод определения координат	Формулы, примененные для расчета средней квадратической погрешности определения координат характерных точек (Mt), м, с подставленными в такие формулы значениями и итоговые (вычисленные) значения Mt, м
	координаты, м		Радиус, м	координаты, м		Радиус, м		
	X	Y	R	X	Y	R		
1	2	3	4	5	6	7	8	9
9710	417 799,73	1 330 210,82	—	417 800,63	1 330 211,24	—	—	—
9711	417 801,53	1 330 224,30	—	417 802,43	1 330 224,72	—		
9712	417 792,04	1 330 225,44	—	417 792,94	1 330 225,86	—		
9713	417 790,24	1 330 211,96	—	417 791,14	1 330 212,38	—		
9710	417 799,73	1 330 210,82	—	417 800,63	1 330 211,24	—		

2. Иные сведения об объекте недвижимости с кадастровым номером 13:22:0114002:2118 _____ :

1. _____

3. Пояснения к сведениям об объекте недвижимости с кадастровым номером 13:22:0114002:2118 _____ :

1. _____

1. Сведения о характерных точках контура _____ здания
 вид объекта недвижимости (здание, сооружение, объект незавершенного строительства)
 с кадастровым номером 13:22:0114002:2121 _____ :

Система координат _____ Зона № _____

Обозначение характерных точек границ	Содержатся в Едином государственном реестре недвижимости			Определены в ходе выполнения комплексных кадастровых работ			Метод определения координат	Формулы, примененные для расчета средней квадратической погрешности определения координат характерных точек (Mt), м, с подставленными в такие формулы значениями и итоговые (вычисленные) значения Mt, м
	координаты, м		Радиус, м	координаты, м		Радиус, м		
	X	Y	R	X	Y	R		
1	2	3	4	5	6	7	8	9
9714	417 887,33	1 330 204,18	—	417 887,06	1 330 202,82	—	—	—
9715	417 890,16	1 330 218,57	—	417 890,14	1 330 218,47	—		

1	2	3	4	5	6	7	8	9
9716	417 883,97	1 330 219,89	—	417 883,76	1 330 219,83	—	—	—
9717	417 881,13	1 330 205,50	—	417 880,67	1 330 204,18	—		
9714	417 887,33	1 330 204,18	—	417 887,06	1 330 202,82	—		

2. Иные сведения об объекте недвижимости с кадастровым номером 13:22:0114002:2121 :

1. —

3. Пояснения к сведениям об объекте недвижимости с кадастровым номером 13:22:0114002:2121 :

1. —

1. Сведения о характерных точках контура здания

вид объекта недвижимости (здание, сооружение, объект незавершенного строительства)

с кадастровым номером 13:22:0114002:2790 :

Система координат — Зона № —

Обозначение характерных точек границ	Содержатся в Едином государственном реестре недвижимости			Определены в ходе выполнения комплексных кадастровых работ			Метод определения координат	Формулы, примененные для расчета средней квадратической погрешности определения координат характерных точек (Mt), м, с подставленными в такие формулы значениями и итоговые (вычисленные) значения Mt, м
	координаты, м		Радиус, м	координаты, м		Радиус, м		
	X	Y	R	X	Y	R		
1	2	3	4	5	6	7	8	9
9903	417 965,00	1 330 185,41	—	417 964,89	1 330 185,74	—	—	—
9904	417 966,09	1 330 192,63	—	417 965,94	1 330 192,96	—		
9905	417 964,63	1 330 192,85	—	417 964,05	1 330 193,25	—		
9906	417 964,92	1 330 194,73	—	417 964,34	1 330 195,13	—		
9907	417 958,47	1 330 195,71	—	417 958,36	1 330 196,04	—		
9908	417 957,09	1 330 186,61	—	417 956,98	1 330 186,94	—		
9903	417 965,00	1 330 185,41	—	417 964,89	1 330 185,74	—		

2. Иные сведения об объекте недвижимости с кадастровым номером 13:22:0114002:2790 :

1. —

3. Пояснения к сведениям об объекте недвижимости с кадастровым номером 13:22:0114002:2790 :

1. —

1. Сведения о характерных точках контура _____ здания
 вид объекта недвижимости (здание, сооружение, объект незавершенного строительства)
 с кадастровым номером 13:22:0114002:5806 _____ :

Система координат _____ Зона № _____

Обозначение характерных точек границ	Содержатся в Едином государственном реестре недвижимости			Определены в ходе выполнения комплексных кадастровых работ			Метод определения координат	Формулы, примененные для расчета средней квадратической погрешности определения координат характерных точек (Mt), м, с подставленными в такие формулы значениями и итоговые (вычисленные) значения Mt, м
	координаты, м		Радиус, м	координаты, м		Радиус, м		
	X	Y	R	X	Y	R		
1	2	3	4	5	6	7	8	9
10178	417 885,13	1 330 315,69	—	417 884,23	1 330 313,52	—	—	—
10179	417 887,71	1 330 326,99	—	417 886,52	1 330 324,88	—		
10180	417 878,59	1 330 329,04	—	417 877,35	1 330 326,69	—		
10181	417 876,01	1 330 317,74	—	417 875,06	1 330 315,33	—		
10178	417 885,13	1 330 315,69	—	417 884,23	1 330 313,52	—		

2. Иные сведения об объекте недвижимости с кадастровым номером 13:22:0114002:5806 _____ :

1. _____

3. Пояснения к сведениям об объекте недвижимости с кадастровым номером 13:22:0114002:5806 _____ :

1. _____

1. Сведения о характерных точках контура _____ здания
 вид объекта недвижимости (здание, сооружение, объект незавершенного строительства)
 с кадастровым номером 13:22:0114002:2048 _____ :

Система координат _____ Зона № _____

Обозначение характерных точек границ	Содержатся в Едином государственном реестре недвижимости			Определены в ходе выполнения комплексных кадастровых работ			Метод определения координат	Формулы, примененные для расчета средней квадратической погрешности определения координат характерных точек (Mt), м, с подставленными в такие формулы значениями и итоговые (вычисленные) значения Mt, м
	координаты, м		Радиус, м	координаты, м		Радиус, м		
	X	Y	R	X	Y	R		
1	2	3	4	5	6	7	8	9
9652	417 953,67	1 330 422,64	—	417 953,59	1 330 422,51	—	—	—
9653	417 954,64	1 330 427,98	—	417 954,56	1 330 427,85	—		

1	2	3	4	5	6	7	8	9	
9654	417 953,06	1 330 428,26	—	417 952,98	1 330 428,13	—	—	—	
9655	417 953,19	1 330 428,95	—	417 953,11	1 330 428,82	—			
9656	417 954,86	1 330 428,65	—	417 954,78	1 330 428,52	—			
9657	417 955,65	1 330 433,02	—	417 955,57	1 330 432,89	—			
9658	417 953,98	1 330 433,33	—	417 953,90	1 330 433,20	—			
9659	417 954,17	1 330 434,37	—	417 954,09	1 330 434,24	—			
9660	417 947,08	1 330 435,65	—	417 947,00	1 330 435,52	—			
9661	417 945,02	1 330 424,20	—	417 944,94	1 330 424,07	—			
9652	417 953,67	1 330 422,64	—	417 953,59	1 330 422,51	—			
2. Иные сведения об объекте недвижимости с кадастровым номером							13:22:0114002:2048 :		
1.	—								
3. Пояснения к сведениям об объекте недвижимости с кадастровым номером							13:22:0114002:2048 :		
1.	—								
1. Сведения о характерных точках контура							здания		
							вид объекта недвижимости (здание, сооружение, объект незавершенного строительства)		
с кадастровым номером							13:22:0114002:6461 :		
Система координат							Зона № —		
Обозначение характерных точек границ	Содержатся в Едином государственном реестре недвижимости			Определены в ходе выполнения комплексных кадастровых работ			Метод определения координат	Формулы, примененные для расчета средней квадратической погрешности определения координат характерных точек (Mt), м, с подставленными в такие формулы значениями и итоговые (вычисленные) значения Mt, м	
	координаты, м		Радиус, м	координаты, м		Радиус, м			
	X	Y	R	X	Y	R			
1	2	3	4	5	6	7	8	9	
10947	418 039,67	1 330 407,02	—	418 040,44	1 330 406,76	—	—	—	
10948	418 041,11	1 330 416,10	—	418 042,32	1 330 415,76	—			
10949/н 10949О	418 038,69	1 330 416,48	—	418 039,92	1 330 416,26	—			
4/н4О	418 037,88	1 330 411,29	—	418 038,92	1 330 411,10	—			
10950	418 032,02	1 330 412,20	—	418 033,10	1 330 412,23	—			
10951	418 031,41	1 330 408,33	—	418 032,26	1 330 408,47	—			
10947	418 039,67	1 330 407,02	—	418 040,44	1 330 406,76	—			

2. Иные сведения об объекте недвижимости с кадастровым номером 13:22:0114002:6461 :

1. —

3. Пояснения к сведениям об объекте недвижимости с кадастровым номером 13:22:0114002:6461 :

1. —

1. Сведения о характерных точках контура здания

вид объекта недвижимости (здание, сооружение, объект незавершенного строительства)

с кадастровым номером 13:22:0114002:6462 :

Система координат — Зона № —

Обозначение характерных точек границ	Содержатся в Едином государственном реестре недвижимости			Определены в ходе выполнения комплексных кадастровых работ			Метод определения координат	Формулы, примененные для расчета средней квадратической погрешности определения координат характерных точек (Mt), м, с подставленными в такие формулы значениями и итоговые (вычисленные) значения Mt, м
	координаты, м		Радиус, м	координаты, м		Радиус, м		
	X	Y	R	X	Y	R		
1	2	3	4	5	6	7	8	9
4/н4О	418 037,88	1 330 411,29	—	418 038,92	1 330 411,10	—	—	—
10949	418 038,69	1 330 416,48	—	418 039,92	1 330 416,26	—		
10952	418 028,35	1 330 418,09	—	418 029,65	1 330 418,25	—		
10953	418 027,54	1 330 412,89	—	418 028,65	1 330 413,08	—		
5/н5О	418 030,30	1 330 412,47	—	418 031,39	1 330 412,56	—		
10950	418 032,02	1 330 412,20	—	418 033,10	1 330 412,23	—		
4/н4О	418 037,88	1 330 411,29	—	418 038,92	1 330 411,10	—		

2. Иные сведения об объекте недвижимости с кадастровым номером 13:22:0114002:6462 :

1. —

3. Пояснения к сведениям об объекте недвижимости с кадастровым номером 13:22:0114002:6462 :

1. —

1. Сведения о характерных точках контура _____ здания
 вид объекта недвижимости (здание, сооружение, объект незавершенного строительства)
 с кадастровым номером 13:22:0114002:5576 _____ :

Система координат _____ Зона № _____

Обозначение характерных точек границ	Содержатся в Едином государственном реестре недвижимости			Определены в ходе выполнения комплексных кадастровых работ			Метод определения координат	Формулы, примененные для расчета средней квадратической погрешности определения координат характерных точек (Mt), м, с подставленными в такие формулы значениями и итоговые (вычисленные) значения Mt, м
	координаты, м		Радиус, м	координаты, м		Радиус, м		
	X	Y	R	X	Y	R		
1	2	3	4	5	6	7	8	9
10004	417 591,90	1 330 378,55	—	417 591,56	1 330 378,73	—	—	—
10005	417 593,50	1 330 386,72	—	417 593,15	1 330 386,84	—		
10006	417 601,26	1 330 385,20	—	417 601,28	1 330 385,25	—		
10007	417 603,23	1 330 395,31	—	417 603,26	1 330 395,42	—		
10008	417 570,01	1 330 401,80	—	417 569,73	1 330 401,97	—		
10009	417 568,03	1 330 391,70	—	417 567,64	1 330 391,65	—		
10010	417 573,74	1 330 382,10	—	417 571,54	1 330 382,57	—		
10004	417 591,90	1 330 378,55	—	417 591,56	1 330 378,73	—		

2. Иные сведения об объекте недвижимости с кадастровым номером 13:22:0114002:5576 _____ :

1. _____

3. Пояснения к сведениям об объекте недвижимости с кадастровым номером 13:22:0114002:5576 _____ :

1. _____

1. Сведения о характерных точках контура _____ здания
 вид объекта недвижимости (здание, сооружение, объект незавершенного строительства)
 с кадастровым номером 13:22:0114002:6268 _____ :

Система координат _____ Зона № _____

Обозначение характерных точек границ	Содержатся в Едином государственном реестре недвижимости			Определены в ходе выполнения комплексных кадастровых работ			Метод определения координат	Формулы, примененные для расчета средней квадратической погрешности определения координат характерных точек (Mt), м, с подставленными в такие формулы значениями и итоговые (вычисленные) значения Mt, м
	координаты, м		Радиус, м	координаты, м		Радиус, м		
	X	Y	R	X	Y	R		

1	2	3	4	5	6	7	8	9
10711	417 127,37	1 330 562,98	—	417 120,09	1 330 564,43	—	—	—
10712	417 130,33	1 330 571,69	—	417 123,16	1 330 573,46	—		
10713	417 121,62	1 330 574,65	—	417 113,65	1 330 576,69	—		
10714	417 118,66	1 330 565,94	—	417 110,58	1 330 567,66	—		
10711	417 127,37	1 330 562,98	—	417 120,09	1 330 564,43	—		

2. Иные сведения об объекте недвижимости с кадастровым номером 13:22:0114002:6268 :

1. —

3. Пояснения к сведениям об объекте недвижимости с кадастровым номером 13:22:0114002:6268 :

1. —

1. Сведения о характерных точках контура здания
вид объекта недвижимости (здание, сооружение, объект незавершенного строительства)
с кадастровым номером 13:22:0114002:6313 :

Система координат — Зона № —

Обозначение характерных точек границ	Содержатся в Едином государственном реестре недвижимости			Определены в ходе выполнения комплексных кадастровых работ			Метод определения координат	Формулы, примененные для расчета средней квадратической погрешности определения координат характерных точек (Mt), м, с подставленными в такие формулы значениями и итоговые (вычисленные) значения Mt, м
	координаты, м		Радиус, м	координаты, м		Радиус, м		
	X	Y	R	X	Y	R		
1	2	3	4	5	6	7	8	9
10751	417 547,72	1 330 374,02	—	417 547,78	1 330 374,37	—	—	—
10752	417 549,44	1 330 383,98	—	417 549,33	1 330 384,36	—		
10753	417 545,73	1 330 384,62	—	417 545,60	1 330 384,93	—		
10754	417 546,18	1 330 387,23	—	417 546,01	1 330 387,55	—		
10755	417 540,27	1 330 388,25	—	417 540,08	1 330 388,46	—		
10756	417 539,82	1 330 385,64	—	417 539,68	1 330 385,85	—		
10757	417 537,72	1 330 386,00	—	417 537,57	1 330 386,17	—		
10758	417 535,99	1 330 376,05	—	417 536,02	1 330 376,19	—		
10751	417 547,72	1 330 374,02	—	417 547,78	1 330 374,37	—		

2. Иные сведения об объекте недвижимости с кадастровым номером 13:22:0114002:6313 :

1. —

3. Пояснения к сведениям об объекте недвижимости с кадастровым номером 13:22:0114002:6313 :

1. _____

1. Сведения о характерных точках контура _____ здания
 вид объекта недвижимости (здание, сооружение, объект незавершенного строительства)
 с кадастровым номером 13:22:0114002:6322 :

Система координат _____ Зона № _____

Обозначение характерных точек границ	Содержатся в Едином государственном реестре недвижимости			Определены в ходе выполнения комплексных кадастровых работ			Метод определения координат	Формулы, примененные для расчета средней квадратической погрешности определения координат характерных точек (Mt), м, с подставленными в такие формулы значениями и итоговые (вычисленные) значения Mt, м
	координаты, м		Радиус, м	координаты, м		Радиус, м		
	X	Y	R	X	Y	R		
1	2	3	4	5	6	7	8	9
10768	417 491,25	1 330 209,92	—	417 492,08	1 330 208,78	—	—	—
10769	417 491,49	1 330 213,51	—	417 492,37	1 330 212,37	—		
10770	417 485,90	1 330 213,88	—	417 486,79	1 330 212,83	—		
10771	417 485,66	1 330 210,29	—	417 486,49	1 330 209,24	—		
10768	417 491,25	1 330 209,92	—	417 492,08	1 330 208,78	—		

2. Иные сведения об объекте недвижимости с кадастровым номером 13:22:0114002:6322 :

1. _____

3. Пояснения к сведениям об объекте недвижимости с кадастровым номером 13:22:0114002:6322 :

1. _____

1. Сведения о характерных точках контура _____ здания
 вид объекта недвижимости (здание, сооружение, объект незавершенного строительства)
 с кадастровым номером 13:22:0114002:2293 :

Система координат _____ Зона № _____

Обозначение характерных точек границ	Содержатся в Едином государственном реестре недвижимости			Определены в ходе выполнения комплексных кадастровых работ			Метод определения координат	Формулы, примененные для расчета средней квадратической погрешности определения координат характерных точек (Mt), м, с подставленными в такие формулы значениями и итоговые (вычисленные) значения Mt, м
	координаты, м		Радиус, м	координаты, м		Радиус, м		
	X	Y	R	X	Y	R		
1	2	3	4	5	6	7	8	9

1	2	3	4	5	6	7	8	9
9769	417 265,16	1 330 258,94	—	417 265,02	1 330 258,95	—	—	—
9770	417 262,86	1 330 268,94	—	417 262,82	1 330 268,98	—		
9771	417 260,20	1 330 268,32	—	417 260,15	1 330 268,38	—		
9772	417 260,82	1 330 265,62	—	417 260,75	1 330 265,68	—		
9773	417 254,94	1 330 264,26	—	417 254,85	1 330 264,38	—		
9774	417 256,62	1 330 256,98	—	417 256,46	1 330 257,08	—		
9769	417 265,16	1 330 258,94	—	417 265,02	1 330 258,95	—		

2. Иные сведения об объекте недвижимости с кадастровым номером 13:22:0114002:2293 :

1. —

3. Пояснения к сведениям об объекте недвижимости с кадастровым номером 13:22:0114002:2293 :

1. —

1. Сведения о характерных точках контура здания

вид объекта недвижимости (здание, сооружение, объект незавершенного строительства)
с кадастровым номером 13:22:0114002:2115 :

Система координат — Зона № —

Обозначение характерных точек границ	Содержатся в Едином государственном реестре недвижимости			Определены в ходе выполнения комплексных кадастровых работ			Метод определения координат	Формулы, примененные для расчета средней квадратической погрешности определения координат характерных точек (Mt), м, с подставленными в такие формулы значениями и итоговые (вычисленные) значения Mt, м
	координаты, м		Радиус, м	координаты, м		Радиус, м		
	X	Y	R	X	Y	R		
1	2	3	4	5	6	7	8	9
9704	417 191,72	1 330 313,62	—	417 191,72	1 330 313,92	—	—	—
9705	417 191,50	1 330 317,47	—	417 191,50	1 330 317,77	—		
9706	417 192,85	1 330 317,55	—	417 192,85	1 330 317,85	—		
9707	417 192,58	1 330 322,13	—	417 192,58	1 330 322,43	—		
9708	417 178,81	1 330 321,33	—	417 178,81	1 330 321,63	—		
9709	417 179,30	1 330 312,90	—	417 179,30	1 330 313,20	—		
9704	417 191,72	1 330 313,62	—	417 191,72	1 330 313,92	—		

2. Иные сведения об объекте недвижимости с кадастровым номером 13:22:0114002:2115 :

1. —

3. Пояснения к сведениям об объекте недвижимости с кадастровым номером 13:22:0114002:2115 :

1.	—									
1. Сведения о характерных точках контура _____ здания _____										
с кадастровым номером _____ вид объекта недвижимости (здание, сооружение, объект незавершенного строительства) _____										
с кадастровым номером <u>13:22:0114002:5392</u> _____ :										
Система координат _____ Зона № _____										
Обозначение характерных точек границ	Содержатся в Едином государственном реестре недвижимости			Определены в ходе выполнения комплексных кадастровых работ			Метод определения координат	Формулы, примененные для расчета средней квадратической погрешности определения координат характерных точек (Mt), м, с подставленными в такие формулы значениями и итоговые (вычисленные) значения Mt, м		
	координаты, м		Радиус, м	координаты, м		Радиус, м				
	X	Y	R	X	Y	R				
1	2	3	4	5	6	7	8	9		
9968	417 467,12	1 330 303,46	—	417 467,41	1 330 302,71	—	—	—		
9969	417 468,04	1 330 315,04	—	417 468,35	1 330 314,49	—				
9970	417 466,31	1 330 315,16	—	417 466,62	1 330 314,61	—				
9971	417 466,48	1 330 317,24	—	417 466,77	1 330 316,48	—				
9972	417 455,64	1 330 318,04	—	417 455,93	1 330 317,28	—				
9973	417 454,55	1 330 304,38	—	417 454,84	1 330 303,63	—				
9968	417 467,12	1 330 303,46	—	417 467,41	1 330 302,71	—				
2. Иные сведения об объекте недвижимости с кадастровым номером _____ <u>13:22:0114002:5392</u> _____ :										
1.	—									
3. Пояснения к сведениям об объекте недвижимости с кадастровым номером _____ <u>13:22:0114002:5392</u> _____ :										
1.	—									

1. Сведения о характерных точках контура _____ здания
 вид объекта недвижимости (здание, сооружение, объект незавершенного строительства)
 с кадастровым номером 13:22:0114002:6379 :

Система координат _____ Зона № _____

Обозначение характерных точек границ	Содержатся в Едином государственном реестре недвижимости			Определены в ходе выполнения комплексных кадастровых работ			Метод определения координат	Формулы, примененные для расчета средней квадратической погрешности определения координат характерных точек (Mt), м, с подставленными в такие формулы значениями и итоговые (вычисленные) значения Mt, м
	координаты, м		Радиус, м	координаты, м		Радиус, м		
	X	Y	R	X	Y	R		
1	2	3	4	5	6	7	8	9
10864	417 147,21	1 330 426,46	—	417 146,37	1 330 426,32	—	—	—
10865	417 150,20	1 330 438,60	—	417 149,23	1 330 438,49	—		
10866	417 138,54	1 330 441,47	—	417 137,54	1 330 441,24	—		
10867	417 135,56	1 330 429,33	—	417 134,69	1 330 429,07	—		
10864	417 147,21	1 330 426,46	—	417 146,37	1 330 426,32	—		

2. Иные сведения об объекте недвижимости с кадастровым номером 13:22:0114002:6379 :

1. _____

3. Пояснения к сведениям об объекте недвижимости с кадастровым номером 13:22:0114002:6379 :

1. _____

1. Сведения о характерных точках контура _____ здания
 вид объекта недвижимости (здание, сооружение, объект незавершенного строительства)
 с кадастровым номером 13:22:0114002:5785 :

Система координат _____ Зона № _____

Обозначение характерных точек границ	Содержатся в Едином государственном реестре недвижимости			Определены в ходе выполнения комплексных кадастровых работ			Метод определения координат	Формулы, примененные для расчета средней квадратической погрешности определения координат характерных точек (Mt), м, с подставленными в такие формулы значениями и итоговые (вычисленные) значения Mt, м
	координаты, м		Радиус, м	координаты, м		Радиус, м		
	X	Y	R	X	Y	R		
1	2	3	4	5	6	7	8	9
—	—	—	—	—	—	—	—	—
—	—	—	—	—	—	—		

1	2	3	4	5	6	7	8	9	
—	—	—	—	—	—	—	—	—	
—	—	—	—	—	—	—			
—	—	—	—	—	—	—			
2. Иные сведения об объекте недвижимости с кадастровым номером							13:22:0114002:5785 :		
1.	—								
3. Пояснения к сведениям об объекте недвижимости с кадастровым номером							13:22:0114002:5785 :		
1.	—								
1. Сведения о характерных точках контура							здания		
							вид объекта недвижимости (здание, сооружение, объект незавершенного строительства)		
с кадастровым номером							13:22:0114002:5931 :		
Система координат							Зона №		
Обозначение характерных точек границ	Содержатся в Едином государственном реестре недвижимости			Определены в ходе выполнения комплексных кадастровых работ			Метод определения координат	Формулы, примененные для расчета средней квадратической погрешности определения координат характерных точек (Mt), м, с подставленными в такие формулы значениями и итоговые (вычисленные) значения Mt, м	
	координаты, м		Радиус, м	координаты, м		Радиус, м			
	X	Y	R	X	Y	R			
1	2	3	4	5	6	7	8	9	
10344	417 010,07	1 330 032,18	—	417 009,06	1 330 031,98	—	—	—	
10345	417 007,40	1 330 042,76	—	417 006,39	1 330 042,56	—			
10346	416 990,09	1 330 038,38	—	416 989,08	1 330 038,18	—			
10347	416 992,77	1 330 027,80	—	416 991,76	1 330 027,60	—			
10344	417 010,07	1 330 032,18	—	417 009,06	1 330 031,98	—			
2. Иные сведения об объекте недвижимости с кадастровым номером							13:22:0114002:5931 :		
1.	—								
3. Пояснения к сведениям об объекте недвижимости с кадастровым номером							13:22:0114002:5931 :		
1.	—								

1. Сведения о характерных точках контура _____ здания _____							_____			
с кадастровым номером _____ 13:22:0114002:5647 _____ :							_____			
Система координат _____							Зона № _____			
Обозначение характерных точек границ	Содержатся в Едином государственном реестре недвижимости			Определены в ходе выполнения комплексных кадастровых работ			Метод определения координат	Формулы, примененные для расчета средней квадратической погрешности определения координат характерных точек (Mt), м, с подставленными в такие формулы значениями и итоговые (вычисленные) значения Mt, м		
	координаты, м		Радиус, м	координаты, м		Радиус, м				
	X	Y	R	X	Y	R				
1	2	3	4	5	6	7	8	9		
10023	417 038,25	1 329 957,74	—	417 041,20	1 329 956,14	—	—	—		
10024	417 048,29	1 329 980,64	—	417 051,24	1 329 979,04	—				
10025	417 057,19	1 329 976,67	—	417 060,14	1 329 975,07	—				
10026	417 059,68	1 329 982,35	—	417 062,63	1 329 980,75	—				
10027	417 050,78	1 329 986,32	—	417 053,73	1 329 984,72	—				
10028	417 052,86	1 329 991,08	—	417 055,81	1 329 989,48	—				
10029	417 035,84	1 329 998,45	—	417 038,79	1 329 996,85	—				
10030	417 028,61	1 329 981,97	—	417 036,22	1 329 990,99	—				
10031	417 026,77	1 329 982,77	—	417 034,94	1 329 991,54	—				
10032	417 025,55	1 329 979,98	—	417 032,66	1 329 986,31	—				
10033	417 027,39	1 329 979,18	—	417 033,93	1 329 985,76	—				
10034	417 021,22	1 329 965,11	—	417 024,17	1 329 963,51	—				
10023	417 038,25	1 329 957,74	—	417 041,20	1 329 956,14	—				
2. Иные сведения об объекте недвижимости с кадастровым номером _____ 13:22:0114002:5647 _____ :									_____	
1.	_____								_____	
3. Пояснения к сведениям об объекте недвижимости с кадастровым номером _____ 13:22:0114002:5647 _____ :							_____			
1.	_____							_____		

1. Сведения о характерных точках контура _____ здания
 вид объекта недвижимости (здание, сооружение, объект незавершенного строительства)
 с кадастровым номером 13:22:0114002:2090 _____ :

Система координат _____ Зона № _____

Обозначение характерных точек границ	Содержатся в Едином государственном реестре недвижимости			Определены в ходе выполнения комплексных кадастровых работ			Метод определения координат	Формулы, примененные для расчета средней квадратической погрешности определения координат характерных точек (Mt), м, с подставленными в такие формулы значениями и итоговые (вычисленные) значения Mt, м
	координаты, м		Радиус, м	координаты, м		Радиус, м		
	X	Y	R	X	Y	R		
1	2	3	4	5	6	7	8	9
9678	417 157,12	1 330 089,42	—	417 156,86	1 330 090,24	—	—	—
9679	417 156,33	1 330 095,56	—	417 155,52	1 330 096,28	—		
9680	417 158,30	1 330 095,82	—	417 157,46	1 330 096,72	—		
9681	417 157,33	1 330 103,36	—	417 155,82	1 330 104,14	—		
9682	417 149,61	1 330 102,36	—	417 148,22	1 330 102,45	—		
9683	417 151,37	1 330 088,67	—	417 151,20	1 330 088,98	—		
9678	417 157,12	1 330 089,42	—	417 156,86	1 330 090,24	—		

2. Иные сведения об объекте недвижимости с кадастровым номером 13:22:0114002:2090 _____ :

1. _____

3. Пояснения к сведениям об объекте недвижимости с кадастровым номером 13:22:0114002:2090 _____ :

1. _____

1. Сведения о характерных точках контура _____ здания
 вид объекта недвижимости (здание, сооружение, объект незавершенного строительства)
 с кадастровым номером 13:22:0114002:5384 _____ :

Система координат _____ Зона № _____

Обозначение характерных точек границ	Содержатся в Едином государственном реестре недвижимости			Определены в ходе выполнения комплексных кадастровых работ			Метод определения координат	Формулы, примененные для расчета средней квадратической погрешности определения координат характерных точек (Mt), м, с подставленными в такие формулы значениями и итоговые (вычисленные) значения Mt, м
	координаты, м		Радиус, м	координаты, м		Радиус, м		
	X	Y	R	X	Y	R		
1	2	3	4	5	6	7	8	9

1	2	3	4	5	6	7	8	9
9952	417 274,58	1 330 126,23	—	417 273,08	1 330 116,19	—	—	—
9953	417 273,06	1 330 135,57	—	417 270,94	1 330 125,41	—		
9954	417 262,76	1 330 133,89	—	417 260,78	1 330 123,04	—		
9955	417 264,28	1 330 124,55	—	417 262,92	1 330 113,82	—		
9952	417 274,58	1 330 126,23	—	417 273,08	1 330 116,19	—		

2. Иные сведения об объекте недвижимости с кадастровым номером 13:22:0114002:5384 :

1. —

3. Пояснения к сведениям об объекте недвижимости с кадастровым номером 13:22:0114002:5384 :

1. —

1. Сведения о характерных точках контура здания
вид объекта недвижимости (здание, сооружение, объект незавершенного строительства)
с кадастровым номером 13:22:0114002:5944 :

Система координат — Зона № —

Обозначение характерных точек границ	Содержатся в Едином государственном реестре недвижимости			Определены в ходе выполнения комплексных кадастровых работ			Метод определения координат	Формулы, примененные для расчета средней квадратической погрешности определения координат характерных точек (Mt), м, с подставленными в такие формулы значениями и итоговые (вычисленные) значения Mt, м
	координаты, м		Радиус, м	координаты, м		Радиус, м		
	X	Y	R	X	Y	R		
1	2	3	4	5	6	7	8	9
10364	417 353,87	1 330 041,10	—	417 354,97	1 330 037,93	—	—	—
10365	417 352,35	1 330 090,08	—	417 350,88	1 330 086,76	—		
10366	417 334,06	1 330 089,51	—	417 332,65	1 330 085,23	—		
10367	417 334,77	1 330 070,76	—	417 334,34	1 330 066,54	—		
10368	417 332,28	1 330 070,77	—	417 331,85	1 330 066,42	—		
10369	417 332,27	1 330 042,40	—	417 333,33	1 330 038,09	—		
10364	417 353,87	1 330 041,10	—	417 354,97	1 330 037,93	—		

2. Иные сведения об объекте недвижимости с кадастровым номером 13:22:0114002:5944 :

1. —

3. Пояснения к сведениям об объекте недвижимости с кадастровым номером 13:22:0114002:5944 :

1. —

1. Сведения о характерных точках контура _____ здания
 вид объекта недвижимости (здание, сооружение, объект незавершенного строительства)
 с кадастровым номером 13:22:0114002:5917 :

Система координат _____							Зона № _____	
Обозначение характерных точек границ	Содержатся в Едином государственном реестре недвижимости			Определены в ходе выполнения комплексных кадастровых работ			Метод определения координат	Формулы, примененные для расчета средней квадратической погрешности определения координат характерных точек (Mt), м, с подставленными в такие формулы значениями и итоговые (вычисленные) значения Mt, м
	координаты, м		Радиус, м	координаты, м		Радиус, м		
	X	Y	R	X	Y	R		
1	2	3	4	5	6	7	8	9
10324	417 239,27	1 330 053,08	—	417 238,15	1 330 052,52	—	—	—
10325	417 236,26	1 330 061,87	—	417 235,98	1 330 061,55	—		
10326	417 229,32	1 330 059,59	—	417 228,86	1 330 059,93	—		
10327	417 232,34	1 330 050,78	—	417 231,03	1 330 050,88	—		
10324	417 239,27	1 330 053,08	—	417 238,15	1 330 052,52	—		

2. Иные сведения об объекте недвижимости с кадастровым номером 13:22:0114002:5917 :

1. _____

3. Пояснения к сведениям об объекте недвижимости с кадастровым номером 13:22:0114002:5917 :

1. _____

1. Сведения о характерных точках контура _____ здания
 вид объекта недвижимости (здание, сооружение, объект незавершенного строительства)
 с кадастровым номером 13:22:0114002:5831 :

Система координат _____							Зона № _____	
Обозначение характерных точек границ	Содержатся в Едином государственном реестре недвижимости			Определены в ходе выполнения комплексных кадастровых работ			Метод определения координат	Формулы, примененные для расчета средней квадратической погрешности определения координат характерных точек (Mt), м, с подставленными в такие формулы значениями и итоговые (вычисленные) значения Mt, м
	координаты, м		Радиус, м	координаты, м		Радиус, м		
	X	Y	R	X	Y	R		
1	2	3	4	5	6	7	8	9
10198	417 003,63	1 330 200,23	—	417 005,42	1 330 201,53	—	—	—
10199	417 006,28	1 330 207,57	—	417 007,58	1 330 209,02	—		

1	2	3	4	5	6	7	8	9
10200	417 002,42	1 330 208,96	—	417 003,63	1 330 210,16	—	—	—
10201	416 999,77	1 330 201,62	—	417 001,48	1 330 202,66	—		
10198	417 003,63	1 330 200,23	—	417 005,42	1 330 201,53	—		
2. Иные сведения об объекте недвижимости с кадастровым номером							13:22:0114002:5831	:
1.	—							
3. Пояснения к сведениям об объекте недвижимости с кадастровым номером							13:22:0114002:5831	:
1.	—							
1. Сведения о характерных точках контура							здания	
							вид объекта недвижимости (здание, сооружение, объект незавершенного строительства)	
с кадастровым номером							13:22:0114002:5375	:
Система координат							—	Зона № —
Обозначение характерных точек границ	Содержатся в Едином государственном реестре недвижимости			Определены в ходе выполнения комплексных кадастровых работ			Метод определения координат	Формулы, примененные для расчета средней квадратической погрешности определения координат характерных точек (Mt), м, с подставленными в такие формулы значениями и итоговые (вычисленные) значения Mt, м
	координаты, м		Радиус, м	координаты, м		Радиус, м		
	X	Y	R	X	Y	R		
1	2	3	4	5	6	7	8	9
9932	417 308,20	1 329 784,65	—	417 309,59	1 329 786,55	—	—	—
9933	417 312,19	1 329 790,16	—	417 313,02	1 329 792,42	—		
9934	417 308,83	1 329 792,59	—	417 309,44	1 329 794,51	—		
9935	417 309,77	1 329 793,89	—	417 310,25	1 329 795,90	—		
9936	417 299,40	1 329 801,40	—	417 299,20	1 329 802,36	—		
9937	417 302,90	1 329 806,27	—	417 302,20	1 329 807,55	—		
9938	417 294,06	1 329 812,65	—	417 292,46	1 329 813,22	—		
9939	417 285,63	1 329 800,97	—	417 285,45	1 329 800,95	—		
9932	417 308,20	1 329 784,65	—	417 309,59	1 329 786,55	—		
2. Иные сведения об объекте недвижимости с кадастровым номером								
1.	—							
3. Пояснения к сведениям об объекте недвижимости с кадастровым номером							13:22:0114002:5375	:
1.	—							

1. Сведения о характерных точках контура _____ здания
 вид объекта недвижимости (здание, сооружение, объект незавершенного строительства)
 с кадастровым номером 13:22:0114002:6171 _____ :

Система координат _____ Зона № _____

Обозначение характерных точек границ	Содержатся в Едином государственном реестре недвижимости			Определены в ходе выполнения комплексных кадастровых работ			Метод определения координат	Формулы, примененные для расчета средней квадратической погрешности определения координат характерных точек (Mt), м, с подставленными в такие формулы значениями и итоговые (вычисленные) значения Mt, м
	координаты, м		Радиус, м	координаты, м		Радиус, м		
	X	Y	R	X	Y	R		
1	2	3	4	5	6	7	8	9
10552	417 623,50	1 329 757,35	—	417 622,85	1 329 756,67	—	—	—
10553	417 631,51	1 329 776,44	—	417 630,12	1 329 776,04	—		
10554	417 621,46	1 329 780,66	—	417 619,93	1 329 779,91	—		
10555	417 613,45	1 329 761,57	—	417 612,77	1 329 760,52	—		
10552	417 623,50	1 329 757,35	—	417 622,85	1 329 756,67	—		

2. Иные сведения об объекте недвижимости с кадастровым номером 13:22:0114002:6171 _____ :

1. _____

3. Пояснения к сведениям об объекте недвижимости с кадастровым номером 13:22:0114002:6171 _____ :

1. _____

1. Сведения о характерных точках контура _____ сооружения
 вид объекта недвижимости (здание, сооружение, объект незавершенного строительства)
 с кадастровым номером 13:22:0114002:5993 _____ :

Система координат _____ Зона № _____

Обозначение характерных точек границ	Содержатся в Едином государственном реестре недвижимости			Определены в ходе выполнения комплексных кадастровых работ			Метод определения координат	Формулы, примененные для расчета средней квадратической погрешности определения координат характерных точек (Mt), м, с подставленными в такие формулы значениями и итоговые (вычисленные) значения Mt, м
	координаты, м		Радиус, м	координаты, м		Радиус, м		
	X	Y	R	X	Y	R		
1	2	3	4	5	6	7	8	9
11122	417 583,08	1 329 743,22	—	417 582,04	1 329 740,83	—	—	—
11123	417 583,88	1 329 745,05	—	417 582,84	1 329 742,66	—		

1	2	3	4	5	6	7	8	9
11124	417 582,04	1 329 745,85	—	417 581,00	1 329 743,46	—	—	—
11125	417 581,25	1 329 744,01	—	417 580,21	1 329 741,62	—		
11122	417 583,08	1 329 743,22	—	417 582,04	1 329 740,83	—		

2. Иные сведения об объекте недвижимости с кадастровым номером 13:22:0114002:5993 :

1. —

3. Пояснения к сведениям об объекте недвижимости с кадастровым номером 13:22:0114002:5993 :

1. —

1. Сведения о характерных точках контура здания

вид объекта недвижимости (здание, сооружение, объект незавершенного строительства)

с кадастровым номером 13:22:0114002:5941 :

Система координат — Зона № —

Обозначение характерных точек границ	Содержатся в Едином государственном реестре недвижимости			Определены в ходе выполнения комплексных кадастровых работ			Метод определения координат	Формулы, примененные для расчета средней квадратической погрешности определения координат характерных точек (Mt), м, с подставленными в такие формулы значениями и итоговые (вычисленные) значения Mt, м
	координаты, м		Радиус, м	координаты, м		Радиус, м		
	X	Y	R	X	Y	R		
1	2	3	4	5	6	7	8	9
10356	417 518,49	1 329 884,47	—	417 518,28	1 329 884,37	—	—	—
10357	417 512,02	1 329 878,83	—	417 512,07	1 329 878,44	—		
10358	417 517,13	1 329 872,69	—	417 517,50	1 329 872,80	—		
10359	417 523,48	1 329 878,23	—	417 523,55	1 329 878,36	—		
10356	417 518,49	1 329 884,47	—	417 518,28	1 329 884,37	—		
10356	417 518,49	1 329 884,47	—	417 518,28	1 329 884,37	—		

2. Иные сведения об объекте недвижимости с кадастровым номером 13:22:0114002:5941 :

1. —

3. Пояснения к сведениям об объекте недвижимости с кадастровым номером 13:22:0114002:5941 :

1. —

1. Сведения о характерных точках контура _____ здания _____							_____	
с кадастровым номером _____ 13:22:0114002:2502 _____ :							_____	
Система координат _____ — _____							Зона № _____ — _____	
Обозначение характерных точек границ	Содержатся в Едином государственном реестре недвижимости			Определены в ходе выполнения комплексных кадастровых работ			Метод определения координат	Формулы, примененные для расчета средней квадратической погрешности определения координат характерных точек (Mt), м, с подставленными в такие формулы значениями и итоговые (вычисленные) значения Mt, м
	координаты, м		Радиус, м	координаты, м		Радиус, м		
	X	Y	R	X	Y	R		
1	2	3	4	5	6	7	8	9
9843	416 870,85	1 329 593,75	—	416 870,89	1 329 596,31	—	—	—
9844	416 874,53	1 329 604,59	—	416 876,46	1 329 606,31	—		
9845	416 868,38	1 329 606,71	—	416 870,79	1 329 609,50	—		
9846	416 869,69	1 329 610,49	—	416 872,76	1 329 612,99	—		
9847	416 860,05	1 329 613,80	—	416 863,88	1 329 617,98	—		
9848	416 858,74	1 329 610,02	—	416 861,91	1 329 614,50	—		
9849	416 852,59	1 329 612,14	—	416 856,24	1 329 617,69	—		
9850	416 848,91	1 329 601,29	—	416 850,66	1 329 607,68	—		
9843	416 870,85	1 329 593,75	—	416 870,89	1 329 596,31	—		
2. Иные сведения об объекте недвижимости с кадастровым номером _____ 13:22:0114002:2502 _____ :								
1.	_____							
3. Пояснения к сведениям об объекте недвижимости с кадастровым номером _____ 13:22:0114002:2502 _____ :							_____	
1.	_____							

1. Сведения о характерных точках контура _____ сооружения
 вид объекта недвижимости (здание, сооружение, объект незавершенного строительства)
 с кадастровым номером 13:22:0114002:5368 _____ :

Система координат _____							Зона № _____	
Обозначение характерных точек границ	Содержатся в Едином государственном реестре недвижимости			Определены в ходе выполнения комплексных кадастровых работ			Метод определения координат	Формулы, примененные для расчета средней квадратической погрешности определения координат характерных точек (Mt), м, с подставленными в такие формулы значениями и итоговые (вычисленные) значения Mt, м
	координаты, м		Радиус, м	координаты, м		Радиус, м		
	X	Y	R	X	Y	R		
1	2	3	4	5	6	7	8	9
11010	417 001,71	1 329 246,44	—	417 001,78	1 329 245,79	—	—	—
11011	417 002,88	1 329 250,32	—	417 002,26	1 329 249,81	—		
11012	416 998,19	1 329 251,73	—	416 997,40	1 329 250,39	—		
11013	416 997,02	1 329 247,86	—	416 996,92	1 329 246,38	—		
11010	417 001,71	1 329 246,44	—	417 001,78	1 329 245,79	—		

2. Иные сведения об объекте недвижимости с кадастровым номером 13:22:0114002:5368 _____ :

1. _____

3. Пояснения к сведениям об объекте недвижимости с кадастровым номером 13:22:0114002:5368 _____ :

1. _____

1. Сведения о характерных точках контура _____ здания
 вид объекта недвижимости (здание, сооружение, объект незавершенного строительства)
 с кадастровым номером 13:22:0114002:5723 _____ :

Система координат _____							Зона № _____	
Обозначение характерных точек границ	Содержатся в Едином государственном реестре недвижимости			Определены в ходе выполнения комплексных кадастровых работ			Метод определения координат	Формулы, примененные для расчета средней квадратической погрешности определения координат характерных точек (Mt), м, с подставленными в такие формулы значениями и итоговые (вычисленные) значения Mt, м
	координаты, м		Радиус, м	координаты, м		Радиус, м		
	X	Y	R	X	Y	R		
1	2	3	4	5	6	7	8	9
10105	416 524,64	1 328 784,62	—	416 524,46	1 328 784,82	—	—	—
10106	416 520,02	1 328 820,52	—	416 518,81	1 328 820,57	—		

1	2	3	4	5	6	7	8	9
10107	416 507,97	1 328 818,96	—	416 506,81	1 328 818,66	—	—	—
10108	416 512,59	1 328 783,06	—	416 512,46	1 328 782,91	—		
10105	416 524,64	1 328 784,62	—	416 524,46	1 328 784,82	—		

2. Иные сведения об объекте недвижимости с кадастровым номером 13:22:0114002:5723 :

1. —

3. Пояснения к сведениям об объекте недвижимости с кадастровым номером 13:22:0114002:5723 :

1. —

1. Сведения о характерных точках контура здания
вид объекта недвижимости (здание, сооружение, объект незавершенного строительства)
с кадастровым номером 13:22:0114002:6201 :

Система координат — Зона № —

Обозначение характерных точек границ	Содержатся в Едином государственном реестре недвижимости			Определены в ходе выполнения комплексных кадастровых работ			Метод определения координат	Формулы, примененные для расчета средней квадратической погрешности определения координат характерных точек (Mt), м, с подставленными в такие формулы значениями и итоговые (вычисленные) значения Mt, м
	координаты, м		Радиус, м	координаты, м		Радиус, м		
	X	Y	R	X	Y	R		
1	2	3	4	5	6	7	8	9
10596	416 902,74	1 329 011,97	—	416 902,26	1 329 011,93	—	—	—
10597	416 903,94	1 329 013,75	—	416 903,52	1 329 013,67	—		
10598	416 905,95	1 329 012,38	—	416 905,49	1 329 012,24	—		
10599	416 911,01	1 329 019,83	—	416 910,79	1 329 019,52	—		
10600	416 901,44	1 329 026,33	—	416 901,44	1 329 026,33	—		
10601	416 895,17	1 329 017,10	—	416 894,87	1 329 017,31	—		
10596	416 902,74	1 329 011,97	—	416 902,26	1 329 011,93	—		

2. Иные сведения об объекте недвижимости с кадастровым номером 13:22:0114002:6201 :

1. —

3. Пояснения к сведениям об объекте недвижимости с кадастровым номером 13:22:0114002:6201 :

1. —

1. Сведения о характерных точках контура _____ здания _____
 вид объекта недвижимости (здание, сооружение, объект незавершенного строительства)
 с кадастровым номером 13:22:0114002:6269 _____ :

Система координат _____ Зона № _____

Обозначение характерных точек границ	Содержатся в Едином государственном реестре недвижимости			Определены в ходе выполнения комплексных кадастровых работ			Метод определения координат	Формулы, примененные для расчета средней квадратической погрешности определения координат характерных точек (Mt), м, с подставленными в такие формулы значениями и итоговые (вычисленные) значения Mt, м
	координаты, м		Радиус, м	координаты, м		Радиус, м		
	X	Y	R	X	Y	R		
1	2	3	4	5	6	7	8	9
10715	416 751,71	1 329 049,00	—	416 751,23	1 329 049,29	—	—	—
10716	416 754,81	1 329 054,14	—	416 754,60	1 329 054,26	—		
10717	416 753,18	1 329 055,12	—	416 753,02	1 329 055,32	—		
10718	416 754,73	1 329 057,69	—	416 754,70	1 329 057,81	—		
10719	416 749,59	1 329 060,79	—	416 749,73	1 329 061,17	—		
10720	416 744,94	1 329 053,08	—	416 744,69	1 329 053,71	—		
10715	416 751,71	1 329 049,00	—	416 751,23	1 329 049,29	—		

2. Иные сведения об объекте недвижимости с кадастровым номером 13:22:0114002:6269 _____ :

1. _____

3. Пояснения к сведениям об объекте недвижимости с кадастровым номером 13:22:0114002:6269 _____ :

1. _____

1. Сведения о характерных точках контура _____ здания _____
 вид объекта недвижимости (здание, сооружение, объект незавершенного строительства)
 с кадастровым номером 13:22:0114002:5791 _____ :

Система координат _____ Зона № _____

Обозначение характерных точек границ	Содержатся в Едином государственном реестре недвижимости			Определены в ходе выполнения комплексных кадастровых работ			Метод определения координат	Формулы, примененные для расчета средней квадратической погрешности определения координат характерных точек (Mt), м, с подставленными в такие формулы значениями и итоговые (вычисленные) значения Mt, м
	координаты, м		Радиус, м	координаты, м		Радиус, м		
	X	Y	R	X	Y	R		
1	2	3	4	5	6	7	8	9

1	2	3	4	5	6	7	8	9
10158	416 729,98	1 329 360,19	—	416 729,72	1 329 359,82	—	—	—
10159	416 718,71	1 329 365,59	—	416 717,95	1 329 364,85	—		
10160	416 714,44	1 329 356,40	—	416 714,08	1 329 355,49	—		
10161	416 725,71	1 329 351,00	—	416 725,84	1 329 350,46	—		
10158	416 729,98	1 329 360,19	—	416 729,72	1 329 359,82	—		
2. Иные сведения об объекте недвижимости с кадастровым номером							13:22:0114002:5791	:
1.	—							
3. Пояснения к сведениям об объекте недвижимости с кадастровым номером							13:22:0114002:5791	:
1.	—							
1. Сведения о характерных точках контура							здания	
							вид объекта недвижимости (здание, сооружение, объект незавершенного строительства)	
с кадастровым номером							13:22:0114002:5552	:
Система координат							—	Зона № —
Обозначение характерных точек границ	Содержатся в Едином государственном реестре недвижимости			Определены в ходе выполнения комплексных кадастровых работ			Метод определения координат	Формулы, примененные для расчета средней квадратической погрешности определения координат характерных точек (Mt), м, с подставленными в такие формулы значениями и итоговые (вычисленные) значения Mt, м
	координаты, м		Радиус, м	координаты, м		Радиус, м		
	X	Y	R	X	Y	R		
1	2	3	4	5	6	7	8	9
9978	416 928,50	1 329 896,99	—	416 927,45	1 329 897,27	—	—	—
9979	416 938,06	1 329 914,57	—	416 937,01	1 329 914,85	—		
9980	416 931,76	1 329 918,00	—	416 930,71	1 329 918,28	—		
9981	416 929,65	1 329 914,14	—	416 928,60	1 329 914,42	—		
9982	416 918,04	1 329 920,46	—	416 916,99	1 329 920,74	—		
9983	416 919,41	1 329 922,98	—	416 918,36	1 329 923,26	—		
9984	416 914,49	1 329 925,66	—	416 913,68	1 329 925,81	—		
9985	416 921,28	1 329 938,15	—	416 920,47	1 329 938,30	—		
9986	416 914,64	1 329 941,75	—	416 913,84	1 329 941,90	—		
9987	416 906,16	1 329 926,21	—	416 905,49	1 329 926,60	—		
9988	416 900,54	1 329 929,28	—	416 899,90	1 329 929,65	—		
9989	416 896,01	1 329 920,92	—	416 895,24	1 329 921,05	—		

1	2	3	4	5	6	7	8	9
9990	416 901,63	1 329 917,86	—	416 900,70	1 329 918,08	—	—	—
9991	416 893,17	1 329 902,31	—	416 892,33	1 329 902,70	—		
9992	416 899,81	1 329 898,71	—	416 898,85	1 329 899,16	—		
9993	416 907,75	1 329 913,31	—	416 906,70	1 329 913,59	—		
9994	416 924,29	1 329 904,30	—	416 923,24	1 329 904,58	—		
9995	416 922,19	1 329 900,43	—	416 921,14	1 329 900,71	—		
9978	416 928,50	1 329 896,99	—	416 927,45	1 329 897,27	—		

2. Иные сведения об объекте недвижимости с кадастровым номером 13:22:0114002:5552 :

1. —

3. Пояснения к сведениям об объекте недвижимости с кадастровым номером 13:22:0114002:5552 :

1. —

1. Сведения о характерных точках контура здания

вид объекта недвижимости (здание, сооружение, объект незавершенного строительства)
с кадастровым номером 13:22:0114002:5745 :

Система координат — Зона № —

Обозначение характерных точек границ	Содержатся в Едином государственном реестре недвижимости			Определены в ходе выполнения комплексных кадастровых работ			Метод определения координат	Формулы, примененные для расчета средней квадратической погрешности определения координат характерных точек (Mt), м, с подставленными в такие формулы значениями и итоговые (вычисленные) значения Mt, м
	координаты, м		Радиус, м	координаты, м		Радиус, м		
	X	Y	R	X	Y	R		
1	2	3	4	5	6	7	8	9
9149	417 354,28	1 329 295,17	—	417 353,72	1 329 295,89	—	—	—
9141	417 355,37	1 329 299,02	—	417 354,83	1 329 299,82	—		
9142	417 349,59	1 329 300,65	—	417 349,05	1 329 301,45	—		
9150	417 348,50	1 329 296,80	—	417 347,94	1 329 297,52	—		
9149	417 354,28	1 329 295,17	—	417 353,72	1 329 295,89	—		
9149	417 354,28	1 329 295,17	—	417 353,72	1 329 295,89	—		

2. Иные сведения об объекте недвижимости с кадастровым номером 13:22:0114002:5745 :

1. —

3. Пояснения к сведениям об объекте недвижимости с кадастровым номером 13:22:0114002:5745 :

1. —

1. Сведения о характерных точках контура _____ здания
 вид объекта недвижимости (здание, сооружение, объект незавершенного строительства)
 с кадастровым номером 13:22:0114002:5746 _____ :

Система координат _____ Зона № _____

Обозначение характерных точек границ	Содержатся в Едином государственном реестре недвижимости			Определены в ходе выполнения комплексных кадастровых работ			Метод определения координат	Формулы, примененные для расчета средней квадратической погрешности определения координат характерных точек (Mt), м, с подставленными в такие формулы значениями и итоговые (вычисленные) значения Mt, м
	координаты, м		Радиус, м	координаты, м		Радиус, м		
	X	Y	R	X	Y	R		
1	2	3	4	5	6	7	8	9
9137	417 356,46	1 329 302,87	—	417 355,92	1 329 303,65	—	—	—
9138	417 357,55	1 329 306,73	—	417 357,06	1 329 307,70	—		
9139	417 351,77	1 329 308,36	—	417 351,28	1 329 309,33	—		
9140	417 350,68	1 329 304,50	—	417 350,14	1 329 305,28	—		
9137	417 356,46	1 329 302,87	—	417 355,92	1 329 303,65	—		

2. Иные сведения об объекте недвижимости с кадастровым номером 13:22:0114002:5746 _____ :

1. _____

3. Пояснения к сведениям об объекте недвижимости с кадастровым номером 13:22:0114002:5746 _____ :

1. _____

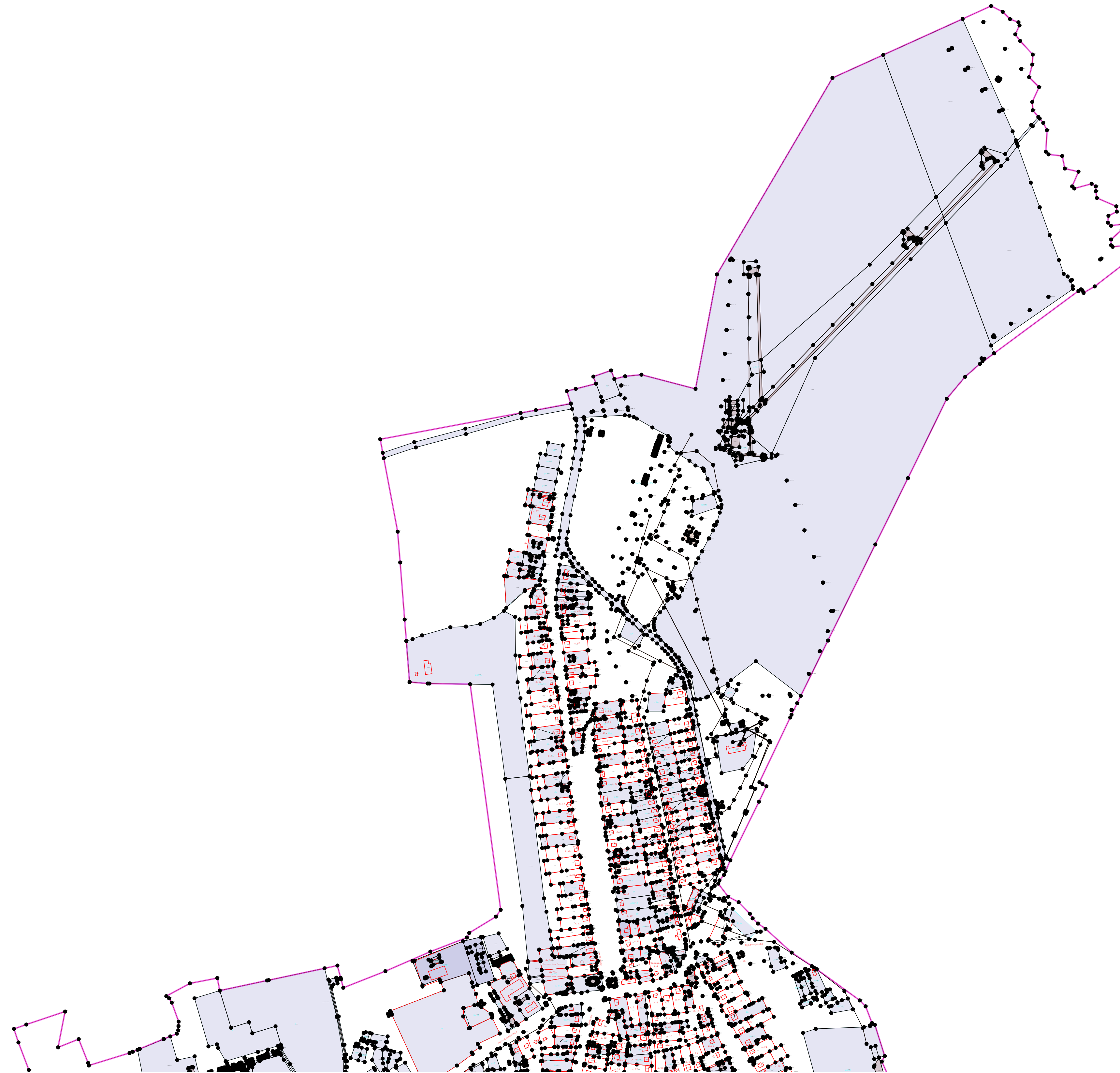
1. Сведения о характерных точках контура _____ здания
 вид объекта недвижимости (здание, сооружение, объект незавершенного строительства)
 с кадастровым номером 13:22:0114002:5391 _____ :

Система координат _____ Зона № _____

Обозначение характерных точек границ	Содержатся в Едином государственном реестре недвижимости			Определены в ходе выполнения комплексных кадастровых работ			Метод определения координат	Формулы, примененные для расчета средней квадратической погрешности определения координат характерных точек (Mt), м, с подставленными в такие формулы значениями и итоговые (вычисленные) значения Mt, м
	координаты, м		Радиус, м	координаты, м		Радиус, м		
	X	Y	R	X	Y	R		
1	2	3	4	5	6	7	8	9
9956	416 962,81	1 329 945,39	—	416 962,70	1 329 946,73	—	—	—
9957	416 961,10	1 329 946,08	—	416 961,25	1 329 947,31	—		

1	2	3	4	5	6	7	8	9		
9958	416 961,90	1 329 947,99	—	416 961,86	1 329 948,76	—	—	—		
9959	416 955,54	1 329 950,92	—	416 955,23	1 329 951,81	—				
9960	416 954,78	1 329 949,21	—	416 954,33	1 329 949,78	—				
9961	416 951,96	1 329 950,48	—	416 951,49	1 329 951,06	—				
9962	416 951,10	1 329 948,65	—	416 950,58	1 329 949,11	—				
9963	416 943,08	1 329 952,35	—	416 942,74	1 329 952,72	—				
9964	416 937,67	1 329 940,52	—	416 937,38	1 329 941,01	—				
9965	416 951,15	1 329 934,45	—	416 951,33	1 329 934,73	—				
9966	416 949,13	1 329 930,04	—	416 949,42	1 329 930,54	—				
9967	416 955,33	1 329 927,23	—	416 954,99	1 329 928,02	—				
9956	416 962,81	1 329 945,39	—	416 962,70	1 329 946,73	—				
2. Другие сведения об объекте недвижимости с кадастровым номером									13:22:0114002:5391 :	
1.	—									
3. Пояснения к сведениям об объекте недвижимости с кадастровым номером							13:22:0114002:5391 :			
1.	—									

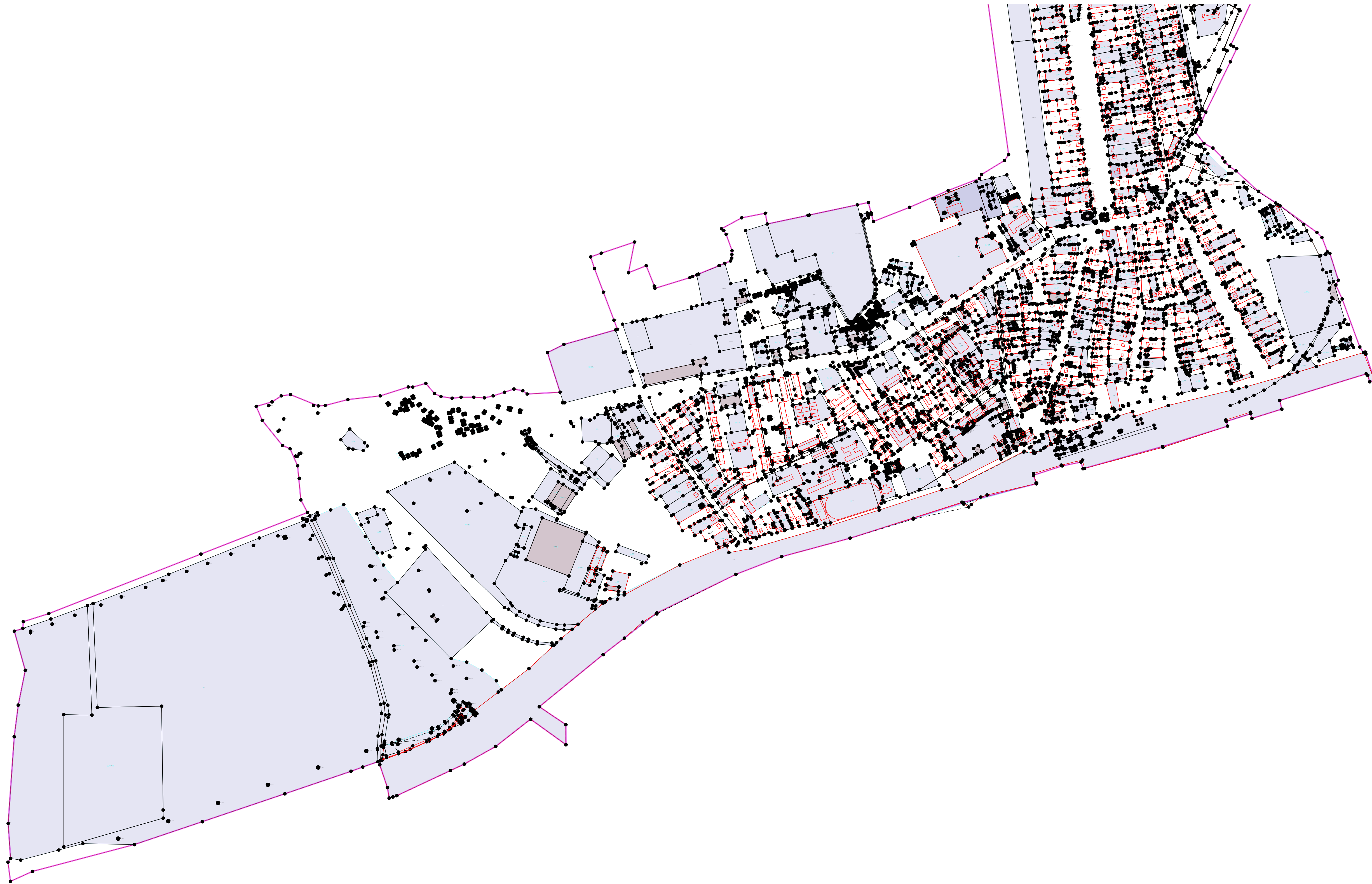
Схема границ земельных участков



Масштаб 1:6 000

Условные обозначения:

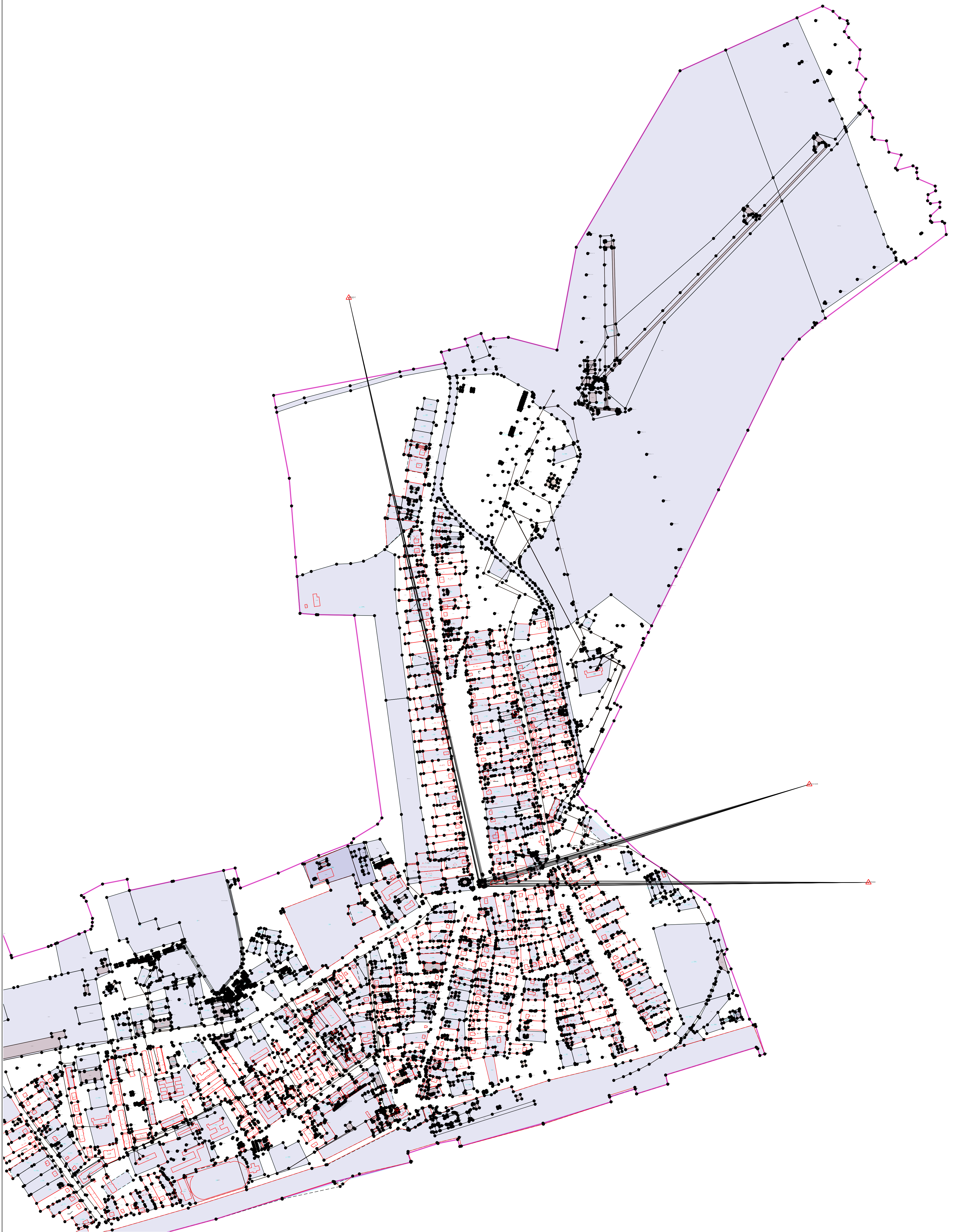
- : 300 - Кадастровый номер земельного участка
- : 457 - Кадастровый номер здания
- - Существующая часть границы, имеющиеся в ГКН сведения о которой достаточны для определения ее местоположения
- - вновь образованная часть границы, сведения о которой достаточны для определения ее местоположения
- - Характерная точка границы, сведения о которой позволяют однозначно определить ее положение на местности
- - Часть контура, образованного проекцией вновь образованного наземного конструктивного элемента здания, сооружения, объекта незавершенного строительства
- - Граница кадастрового квартала



Масштаб 1:6 000

Условные обозначения:

- : 300 - Кадастровый номер земельного участка
- : 457 - Кадастровый номер здания
- Существующая часть границы, имеющиеся в ГКН сведения о которой достаточны для определения ее местоположения
- вновь образованная часть границы, сведения о которой достаточны для определения ее местоположения
- Характерная точка границы, сведения о которой позволяют однозначно определить ее положение на местности
- Часть контура, образованного проекцией вновь образованного наземного конструктивного элемента здания, сооружения, объекта незавершенного строительства
- Граница кадастрового квартала



Условные обозначения:

- Черезик - Название пункта ГТС сети
- : 300 - Кадастровый номер земельного участка
- : 157 - Кадастровый номер здания
- - Характерная точка границы, сведения о которой позволяют однозначно определить ее положение на местности
- △ - Пункт государственной геодезической сети
- : 16 - Кадастровый номер земельного участка
- - Граница кадастрового квартала