

ПОСТАНОВЛЕНИЕ

от « 6 » мая 2024 г.

№ 253

п. Чамзинка

**Об установлении публичного сервитута
для использования земель и земельных участков в целях эксплуатации
линейного объекта системы газоснабжения местного значения
«Надземный газопровод низкого давления по ул. Садовая,
по ул. Пушкинская с. Наченалы».**

В соответствии с главой V.7 Земельного кодекса Российской Федерации от 25 октября 2001 года №136-ФЗ, Федеральными законами от 03 августа 2018 года №342-ФЗ «О внесении изменений в Градостроительный кодекс Российской Федерации и отдельные законодательные акты Российской Федерации», от 06 октября 2003 года №131-ФЗ «Об общих принципах организации местного самоуправления в Российской Федерации», от 25 октября 2001 года №137-ФЗ «О введении в действие Земельного кодекса Российской Федерации», от 31 марта 1999 года № 69-ФЗ «О газоснабжении в Российской Федерации», ходатайства Общества с ограниченной ответственностью «ИНВЕСТ-ТРЕЙДХАУС», руководствуясь Уставом Чамзинского муниципального района, Администрация Чамзинского муниципального района Республики Мордовия

ПОСТАНОВЛЯЕТ:

1. Установить
- публичный сервитут на срок 49 лет для использования земель и земельных участков в целях эксплуатации линейного объекта системы газоснабжения местного значения «Надземный газопровод низкого давления по ул. Садовая, по ул. Пушкинская с. Наченалы» (далее соответственно - публичный сервитут, инженерное сооружение), по перечню и в границах согласно приложениям №1 и №2;
- следующие сроки и график ремонтно-эксплуатационных работ по обслуживанию инженерного сооружения (при необходимости): ежегодно с 1 января по 31 декабря.
2. ООО «ИНВЕСТ-ТРЕЙДХАУС» руководствоваться постановлением Правительства РФ от 20 ноября 2000 года № 878 «Об утверждении Правил охраны газораспределительных сетей».
3. Публичный сервитут считается установленным со дня внесения сведений о нем в Единый государственный реестр недвижимости.
4. Установить ограничения в использовании земельных участков, в отношении которых установлен публичный сервитут, в соответствии с Постановлением

Правительства Российской Федерации «Об утверждении правил охраны газораспределительных сетей» от 20 ноября 2000 г. № 878.

5. ООО «ИНВЕСТ-ТРЕЙДХАУС» привести земельные участки, указанные в приложении, в состояние, пригодное для их использования в соответствии с видом разрешенного использования, снести инженерное сооружение, размещенное на основании публичного сервитута в срок, предусмотренный пунктом 8 статьи 39.50 Земельного кодекса Российской Федерации.

6. Отделу по управлению муниципальным имуществом Администрации Чамзинского муниципального района Республики Мордовия в течение 5 рабочих дней со дня принятия решения об установлении публичного сервитута осуществить мероприятия, в соответствии с пунктом 7 статьи 39.43 Земельного кодекса Российской Федерации.

7. Настоящее постановление вступает в силу со дня его подписания.

**Глава Чамзинского
муниципального района**



Р.А. Батеряков

Приложение №1
к постановлению Администрации
Чамзинского муниципального района
Республики Мордовия от «06» мая 2024 г. № 253

**Перечень
земель и земельных участков, в отношении которых устанавливается
публичный сервитут и его границы**

| Кадастровый номер земельного участка | Адрес или иное описание местоположения земельного участка |
|---------------------------------------------|------------------------------------------------------------------|
| 13:22:0202002 | Республика Мордовия, Чамзинский район, с. Наченалы |

Приложение № 2
к постановлению Администрации
Чамзинского муниципального района
Республики Мордовия от «06» мая 2024 г. № 253

| ОПИСАНИЕ МЕСТОПОЛОЖЕНИЯ ГРАНИЦ | | |
|-----------------------------------------------------------------------------------------------------------------------------------------------------------------------------------------------------------------------------------------------|---------------------------------------------------------------------------------|--------------------------------------------------------------------------------------------------------------------------------------------------------------------------------------------------------------------------------------------------------------------------------------------------------------------------------|
| Публичный сервитут для использования земель и земельных участков в целях эксплуатации линейного объекта системы газоснабжения местного значения «Надземный газопровод низкого давления по ул. Садовая, по ул. Пушкинская, с. Наченалы» | | |
| <small>(наименование объекта, местоположение границ которого описано)</small> | | |
| Сведения об объекте | | |
| № п/п | Характеристики объекта | Описание характеристик |
| 1 | 2 | 3 |
| 1 | Местоположение объекта | Республика Мордовия, р-н Чамзинский, с. Наченалы |
| 2 | Площадь объекта ± величина погрешности определения площади ($P \pm \Delta P$) | 2852±19 кв.м |
| 3 | Иные характеристики объекта | Публичный сервитут для использования земель и земельных участков в целях эксплуатации линейного объекта системы газоснабжения местного значения «Надземный газопровод низкого давления по ул. Садовая, по ул. Пушкинская, с. Наченалы» сроком на 49 лет в пользу ООО "ИНВЕСТ-ТРЕЙДХАУС" (ИНН: 7716799274, ОГРН: 1157746640270) |

ОПИСАНИЕ МЕСТОПОЛОЖЕНИЯ ГРАНИЦ

Публичный сервитут для использования земель и земельных участков в целях эксплуатации линейного объекта системы газоснабжения местного значения «Надземный газопровод низкого давления по ул. Садовая, по ул. Пушкинская, с. Наченалы»

(наименование объекта, местоположение границ которого описано)

Сведения о местоположении границ объекта**1. Система координат МСК-13, Зона 1****2. Сведения о характерных точках границ объекта**

| Обозначение характерных точек границ | Координаты, м | | Метод определения координат характерной точки | Средняя квадратическая погрешность положения характерной точки (M _t), м | Описание обозначения точки на местности (при наличии) |
|--------------------------------------|---------------|------------|---------------------------------------------------------|-------------------------------------------------------------------------------------|-------------------------------------------------------|
| | X | Y | | | |
| 1 | 2 | 3 | 4 | 5 | 6 |
| 1 | 426772,84 | 1322644,55 | Метод спутниковых геодезических измерений (определений) | 0,10 | — |
| 2 | 426775,78 | 1322728,43 | Метод спутниковых геодезических измерений (определений) | 0,10 | — |
| 3 | 426776,78 | 1322744,91 | Метод спутниковых геодезических измерений (определений) | 0,10 | — |
| 4 | 426780,25 | 1322798,13 | Метод спутниковых геодезических измерений (определений) | 0,10 | — |
| 5 | 426778,23 | 1322798,33 | Метод спутниковых геодезических измерений (определений) | 0,10 | — |
| 6 | 426780,14 | 1322846,41 | Метод спутниковых геодезических измерений (определений) | 0,10 | — |
| 7 | 426780,51 | 1322855,32 | Метод спутниковых геодезических измерений (определений) | 0,10 | — |

ОПИСАНИЕ МЕСТОПОЛОЖЕНИЯ ГРАНИЦ

Публичный сервитут для использования земель и земельных участков в целях эксплуатации линейного объекта системы газоснабжения местного значения «Надземный газопровод низкого давления по ул. Садовая, по ул. Пушкинская, с. Наченалы»

(наименование объекта, местоположение границ которого описано)

Сведения о местоположении границ объекта

| 1 | 2 | 3 | 4 | 5 | 6 |
|----------|-----------|------------|---------------------------------------------------------|----------|----------|
| 8 | 426780,88 | 1322867,31 | Метод спутниковых геодезических измерений (определений) | 0,10 | — |
| 9 | 426782,74 | 1322918,92 | Метод спутниковых геодезических измерений (определений) | 0,10 | — |
| 10 | 426785,32 | 1322974,29 | Метод спутниковых геодезических измерений (определений) | 0,10 | — |
| 11 | 426787,03 | 1323025,73 | Метод спутниковых геодезических измерений (определений) | 0,10 | — |
| 12 | 426788,01 | 1323078,35 | Метод спутниковых геодезических измерений (определений) | 0,10 | — |
| 13 | 426789,47 | 1323134,06 | Метод спутниковых геодезических измерений (определений) | 0,10 | — |
| 14 | 426790,07 | 1323191,17 | Метод спутниковых геодезических измерений (определений) | 0,10 | — |
| 15 | 426776,62 | 1323191,73 | Метод спутниковых геодезических измерений (определений) | 0,10 | — |
| 16 | 426776,44 | 1323187,73 | Метод спутниковых геодезических измерений (определений) | 0,10 | — |

ОПИСАНИЕ МЕСТОПОЛОЖЕНИЯ ГРАНИЦ

Публичный сервитут для использования земель и земельных участков в целях эксплуатации линейного объекта системы газоснабжения местного значения «Надземный газопровод низкого давления по ул. Садовая, по ул. Пушкинская, с. Наченалы»

(наименование объекта, местоположение границ которого описано)

Сведения о местоположении границ объекта

| 1 | 2 | 3 | 4 | 5 | 6 |
|----------|-----------|------------|---------------------------------------------------------|----------|----------|
| 17 | 426786,03 | 1323187,33 | Метод спутниковых геодезических измерений (определений) | 0,10 | — |
| 18 | 426785,48 | 1323134,14 | Метод спутниковых геодезических измерений (определений) | 0,10 | — |
| 19 | 426784,00 | 1323078,43 | Метод спутниковых геодезических измерений (определений) | 0,10 | — |
| 20 | 426783,02 | 1323025,83 | Метод спутниковых геодезических измерений (определений) | 0,10 | — |
| 21 | 426781,31 | 1322974,45 | Метод спутниковых геодезических измерений (определений) | 0,10 | — |
| 22 | 426778,73 | 1322919,08 | Метод спутниковых геодезических измерений (определений) | 0,10 | — |
| 23 | 426776,88 | 1322867,45 | Метод спутниковых геодезических измерений (определений) | 0,10 | — |
| 24 | 426776,51 | 1322855,46 | Метод спутниковых геодезических измерений (определений) | 0,10 | — |
| 25 | 426776,13 | 1322846,57 | Метод спутниковых геодезических измерений (определений) | 0,10 | — |

ОПИСАНИЕ МЕСТОПОЛОЖЕНИЯ ГРАНИЦ

Публичный сервитут для использования земель и земельных участков в целях эксплуатации линейного объекта системы газоснабжения местного значения «Надземный газопровод низкого давления по ул. Садовая, по ул. Пушкинская, с. Наченалы»

(наименование объекта, местоположение границ которого описано)

Сведения о местоположении границ объекта

| 1 | 2 | 3 | 4 | 5 | 6 |
|----|-----------|------------|---------------------------------------------------------|------|---|
| 26 | 426774,06 | 1322794,73 | Метод спутниковых геодезических измерений (определений) | 0,10 | — |
| 27 | 426776,02 | 1322794,53 | Метод спутниковых геодезических измерений (определений) | 0,10 | — |
| 28 | 426772,79 | 1322745,17 | Метод спутниковых геодезических измерений (определений) | 0,10 | — |
| 29 | 426771,79 | 1322728,63 | Метод спутниковых геодезических измерений (определений) | 0,10 | — |
| 30 | 426768,83 | 1322644,69 | Метод спутниковых геодезических измерений (определений) | 0,10 | — |
| 1 | 426772,84 | 1322644,55 | Метод спутниковых геодезических измерений (определений) | 0,10 | — |
| 31 | 426790,66 | 1323394,21 | Метод спутниковых геодезических измерений (определений) | 0,10 | — |
| 32 | 426831,28 | 1323401,55 | Метод спутниковых геодезических измерений (определений) | 0,10 | — |
| 33 | 426876,17 | 1323409,48 | Метод спутниковых геодезических измерений (определений) | 0,10 | — |

ОПИСАНИЕ МЕСТОПОЛОЖЕНИЯ ГРАНИЦ

Публичный сервитут для использования земель и земельных участков в целях эксплуатации линейного объекта системы газоснабжения местного значения «Надземный газопровод низкого давления по ул. Садовая, по ул. Пушкинская, с. Наченалы»

(наименование объекта, местоположение границ которого описано)

Сведения о местоположении границ объекта

| 1 | 2 | 3 | 4 | 5 | 6 |
|----------|-----------|------------|---------------------------------------------------------|----------|----------|
| 34 | 426875,49 | 1323413,42 | Метод спутниковых геодезических измерений (определений) | 0,10 | — |
| 35 | 426830,57 | 1323405,49 | Метод спутниковых геодезических измерений (определений) | 0,10 | — |
| 36 | 426789,94 | 1323398,15 | Метод спутниковых геодезических измерений (определений) | 0,10 | — |
| 31 | 426790,66 | 1323394,21 | Метод спутниковых геодезических измерений (определений) | 0,10 | — |
| 37 | 426634,15 | 1323557,13 | Метод спутниковых геодезических измерений (определений) | 0,10 | — |
| 38 | 426638,16 | 1323557,33 | Метод спутниковых геодезических измерений (определений) | 0,10 | — |
| 39 | 426636,49 | 1323589,25 | Метод спутниковых геодезических измерений (определений) | 0,10 | — |
| 40 | 426636,06 | 1323597,44 | Метод спутниковых геодезических измерений (определений) | 0,10 | — |
| 41 | 426644,49 | 1323598,45 | Метод спутниковых геодезических измерений (определений) | 0,10 | — |

ОПИСАНИЕ МЕСТОПОЛОЖЕНИЯ ГРАНИЦ

Публичный сервитут для использования земель и земельных участков в целях эксплуатации линейного объекта системы газоснабжения местного значения «Надземный газопровод низкого давления по ул. Садовая, по ул. Пушкинская, с. Наченалы»

(наименование объекта, местоположение границ которого описано)

Сведения о местоположении границ объекта

| 1 | 2 | 3 | 4 | 5 | 6 |
|----------|-----------|------------|---------------------------------------------------------|----------|----------|
| 42 | 426644,00 | 1323602,43 | Метод спутниковых геодезических измерений (определений) | 0,10 | — |
| 43 | 426636,35 | 1323601,51 | Метод спутниковых геодезических измерений (определений) | 0,10 | — |
| 44 | 426636,21 | 1323604,46 | Метод спутниковых геодезических измерений (определений) | 0,10 | — |
| 45 | 426635,93 | 1323608,90 | Метод спутниковых геодезических измерений (определений) | 0,10 | — |
| 46 | 426635,46 | 1323615,93 | Метод спутниковых геодезических измерений (определений) | 0,10 | — |
| 47 | 426631,49 | 1323615,67 | Метод спутниковых геодезических измерений (определений) | 0,10 | — |
| 48 | 426631,96 | 1323608,64 | Метод спутниковых геодезических измерений (определений) | 0,10 | — |
| 49 | 426632,21 | 1323604,24 | Метод спутниковых геодезических измерений (определений) | 0,10 | — |
| 50 | 426632,37 | 1323600,77 | Метод спутниковых геодезических измерений (определений) | 0,10 | — |

ОПИСАНИЕ МЕСТОПОЛОЖЕНИЯ ГРАНИЦ

Публичный сервитут для использования земель и земельных участков в целях эксплуатации линейного объекта системы газоснабжения местного значения «Надземный газопровод низкого давления по ул. Садовая, по ул. Пушкинская, с. Наченалы»

(наименование объекта, местоположение границ которого описано)

Сведения о местоположении границ объекта

| 1 | 2 | 3 | 4 | 5 | 6 |
|----|-----------|------------|---------------------------------------------------------|------|---|
| 51 | 426631,88 | 1323600,64 | Метод спутниковых геодезических измерений (определений) | 0,10 | — |
| 52 | 426632,49 | 1323589,03 | Метод спутниковых геодезических измерений (определений) | 0,10 | — |
| 37 | 426634,15 | 1323557,13 | Метод спутниковых геодезических измерений (определений) | 0,10 | — |

3. Сведения о характерных точках части (частей) границы объекта

| Обозначение характерных точек части границы | Координаты, м | | Метод определения координат характерной точки | Средняя квадратическая погрешность положения характерной точки (M_i), м | Описание обозначения точки на местности (при наличии) |
|---------------------------------------------|---------------|---|-----------------------------------------------|-----------------------------------------------------------------------------|-------------------------------------------------------|
| | X | Y | | | |
| 1 | 2 | 3 | 4 | 5 | 6 |
| Часть № — | | | | | |
| — | — | — | — | — | — |

ОПИСАНИЕ МЕСТОПОЛОЖЕНИЯ ГРАНИЦ








Публичный сервитут для использования земель и земельных участков в целях эксплуатации линейного объекта системы газоснабжения местного значения «Надземный газопровод низкого давления по ул. Садовая, по ул. Пушкинская, с. Наченалы»
(наименование объекта, местоположение границ которого описано)

Схема границ публичного сервитута



Масштаб 1: 6000

Используемые условные знаки и обозначения:

-  – граница публичного сервитута,
-  – газопровод,
-  – границы земельных участков,
-  – границы кадастровых кварталов,
-  – установленные границы административно-территориальных образований,
-  – границы населенных пунктов,
-  – характерная точка публичного сервитута.

Подпись



Кабаченко Я. В. Дата 27 марта 2024 г.

Место для оттиска печати (при наличии) лица, составившего описание местоположения границ объекта