

ИНФОРМАЦИОННЫЙ БЮЛЛЕТЕНЬ ЧАМЗИНСКОГО МУНИЦИПАЛЬНОГО РАЙОНА

*Является официальным печатным
изданием
Чамзинского муниципального района*

19 июня 2024г.

№ 19(440)

Республика Мордовия
Администрация Чамзинского муниципального района

ПОСТАНОВЛЕНИЕ

06.06.2024 г.

№ 316

р.п. Чамзинка

О внесении изменений в постановление Администрации Чамзинского муниципального района № 200 от 08.04.2024г. «О принятии решения о реализации бюджетных инвестиций в объекты капитального строительства муниципальной собственности Чамзинского муниципального района Республики Мордовия в 2024 году»

В соответствии с пунктом 2 статьи 79 Бюджетного кодекса Российской Федерации, постановлением Администрации Чамзинского муниципального района Республики Мордовия от 17 июня 2015 года №493 «Об утверждении Порядка принятия решения о подготовке и реализации бюджетных инвестиций в объекты муниципальной собственности» Администрация Чамзинского муниципального района

ПОСТАНОВЛЯЕТ:

1. Внести изменения в постановление Администрации Чамзинского муниципального района № 200 от 08.04.2024г. «О принятии решения о реализации бюджетных инвестиций в объекты капитального строительства муниципальной собственности Чамзинского муниципального района Республики Мордовия в 2024 году», изложив приложение к постановлению в новой редакции (прилагается).

2. Настоящее постановление вступает в силу после дня его официального опубликования в информационном бюллетене Чамзинского муниципального района.

Временно исполняющий
полномочия Главы Чамзинского
муниципального района

А.И. Лямзин

Приложение
к постановлению Администрации
Чамзинского муниципального района
Республики Мордовия
от 06.06.2024 года № 316

Распределение
бюджетных инвестиций за счет средств бюджета Чамзинского муниципального района в объекты капитального строительства муниципальной
собственности Чамзинского муниципального района в 2024 году

Наименование объекта капитального строительства	Наименование муниципальной программы Чамзинского муниципального района Республики Мордовия	Направление инвестирования	Наименование главного распорядителя бюджетных средств	Наименование заказчика-застройщика	Мощность (прирост мощности) объекта капитального строительства подлежащего вводу, мощность объекта недвижимого имущества	Срок ввода в эксплуатацию (приобретение) объект, (год)
1	2	3	4	5	6	7
Реконструкция подъезда к родильному отделению животноводческого комплекса в с. Медаево	Муниципальная программа Чамзинского муниципального района Республики Мордовия «Комплексное развитие сельских территорий»	Реконструкция	Администрация Чамзинского муниципального района Республики Мордовия	Администрация Чамзинского муниципального района Республики Мордовия	протяженность 2,08 км	2024
Реконструкция подъезда к складскому комплексу для хранения семян в с.	Муниципальная программа Чамзинского муниципального района Республики Мордовия	Реконструкция	Администрация Чамзинского муниципального района Республики	Администрация Чамзинского муниципального района Республики	протяженность 1,728 км	2024

Мачказёрово	«Комплексное развитие сельских территорий»		Мордовия	Мордовия		
-------------	--	--	----------	----------	--	--

Продолжение

Сметная стоимость объекта (при наличии утвержденной проектной документации) или предполагаемая (предельная) стоимость объекта, тыс. руб.	Сметная стоимость объекта капитального строительства (в ценах соответствующих лет), тыс. руб.	Общий (предельный) объем бюджетных инвестиций, тыс. руб.	Распределение по годам общего (предельного) объема бюджетных инвестиций, тыс.руб.			
			2024 год			
			средства федерального бюджета	средства бюджета субъекта Российской Федерации	средства местного бюджета	внебюджетные источники
8	9	10	11	12	13	14
84 314,1	87 637,9	89 133,5	79 754,1	1 627,6	89,1	7 662,6
78 722,5	77 742,9	81 344,1	72 724,2	1 484,2	81,3	7 054,4

ПОСТАНОВЛЕНИЕ

14 июня 2024г.

№ 327

р.п. Чамзинка

**О внесении изменений в постановление Администрации Чамзинского муниципального района Республики Мордовия от 06.04.2016 г. N 252
«Об утверждении перечня должностей муниципальной службы, при замещении которых муниципальные служащие обязаны представлять сведения о своих расходах, а также о расходах своих супруги (супруга) и несовершеннолетних детей»**

В соответствии со статьей 8 Федерального закона от 25 декабря 2008г. № 273-ФЗ «О противодействии коррупции», статьей 15 Федерального закона от 02 марта 2007 г. № 25-ФЗ «О муниципальной службе в Российской Федерации», Администрация Чамзинского муниципального района

ПОСТАНОВЛЯЕТ:

1. Внести изменения в перечень должностей муниципальной службы, при замещении которых муниципальные служащие обязаны представлять сведения о своих расходах, а также о расходах своих супруги (супруга) и несовершеннолетних детей, утвержденный постановлением Администрации Чамзинского муниципального района от 06.04.2016г. № 252, изложив его в следующей редакции:

**«Перечень
должностей муниципальной службы, при замещении которых муниципальные служащие
обязаны представлять сведения о своих расходах, а также о расходах своих супруги
(супруга) и несовершеннолетних детей»**

Высшая группа должностей

Заместитель Главы Чамзинского муниципального района

Заместитель Главы Чамзинского муниципального района – начальник Управления сельского хозяйства

Заместитель Главы Чамзинского муниципального района – начальник Финансового управления

Главная группа должностей

Руководитель аппарата

Начальник Управления промышленности, транспорта, строительства и архитектуры

Начальник Управления по социальной работе

Начальник отдела по бухгалтерскому учету – главный бухгалтер

Начальник юридического отдела

Начальник организационного отдела

Начальник Экономического управления

Начальник отдела специальных программ

Начальник отдела ЗАГС

Начальник отдела закупок

Начальник отдела муниципального архива

Начальник отдела информатизации

Начальник отдела жилищно-коммунального хозяйства

Начальник отдела по делам гражданской обороны и чрезвычайным ситуациям
Заместитель начальника Экономического управления – заведующий отделом экономики и прогнозирования
Заместитель начальника Экономического управления – заведующий отделом по торговле, бытовому обслуживанию и защите прав потребителя
Заместитель начальника Управления по социальной работе – заведующий отделом по работе с учреждениями образования
Заместитель начальника Управления по социальной работе – заведующий отделом культуры
Заместитель начальника Управления по социальной работе - заведующий отделом опеки и попечительства
Заведующий отделом молодежной политики и спорта Управления по социальной работе
Заместитель начальника Финансового управления – заведующий отделом доходов
Заместитель начальника Финансового управления – заведующий бюджетным отделом
Заместитель начальника Финансового управления – главный бухгалтер
Заведующий отделом контрольно-ревизионной работы и обеспечения автоматизации бюджетного процесса Финансового управления
Заместитель начальника отдела по бухгалтерскому учету
Заместитель начальника организационного отдела
Заведующий сводно-аналитическим отделом Управления сельского хозяйства
Заведующий отделом по реализации целевых программ Управления сельского хозяйства

Ведущая группа должностей

Заместитель заведующего бюджетным отделом Финансового управления
Заместитель заведующего отделом по бухгалтерскому учету Финансового управления
Консультант отдела доходов Финансового управления
Консультант отдела контрольно-ревизионной работы и обеспечения автоматизации бюджетного процесса Финансового управления
Консультант бюджетного отдела Финансового управления
Консультант отдела по управлению муниципальным имуществом Экономического управления
Консультант – секретарь административной комиссии
Консультант - ответственный секретарь комиссии по делам несовершеннолетних и защите их прав
Юрисконсульт юридического отдела

2. Настоящее постановление вступает в силу со дня его официального опубликования в Информационном бюллетене Чамзинского муниципального района.

Временно исполняющий полномочия
Главы Чамзинского муниципального района

А.И.Лямзин

ПОСТАНОВЛЕНИЕ

14 июня 2024г.

№ 328

р.п. Чамзинка

**О внесении изменений в постановление Администрации Чамзинского муниципального района Республики Мордовия от 06.04.2016 г. N 253
«Об утверждении перечня должностей муниципальной службы, при назначении на которые граждане и при замещении которых муниципальные служащие обязаны ежегодно представлять сведения о своих доходах, об имуществе и обязательствах имущественного характера, а также сведения о доходах, об имуществе и обязательствах имущественного характера своих супруги (супруга) и несовершеннолетних детей»**

В соответствии со статьей 8 Федерального закона от 25 декабря 2008г. № 273-ФЗ «О противодействии коррупции», статьей 15 Федерального закона от 02 марта 2007 г. № 25-ФЗ «О муниципальной службе в Российской Федерации», Администрация Чамзинского муниципального района

ПОСТАНОВЛЯЕТ:

1. Внести изменения в перечень должностей муниципальной службы, при назначении на которые граждане и при замещении которых муниципальные служащие обязаны представлять сведения о своих доходах, об имуществе и обязательствах имущественного характера своих (супруги) и несовершеннолетних детей, утвержденный постановлением Администрации Чамзинского муниципального района от 06.04.2016г. № 253, изложив его в следующей редакции:

«Перечень

должностей муниципальной службы, при назначении на которые граждане и при замещении которых муниципальные служащие обязаны ежегодно представлять сведения о своих доходах, об имуществе и обязательствах имущественного характера, а также сведения о доходах, об имуществе и обязательствах имущественного характера своих супруги (супруга) и несовершеннолетних детей»

Высшая группа должностей

Заместитель Главы Чамзинского муниципального района

Заместитель Главы Чамзинского муниципального района – начальник Управления сельского хозяйства

Заместитель Главы Чамзинского муниципального района – начальник Финансового управления

Главная группа должностей

Руководитель аппарата

Начальник Управления промышленности, транспорта, строительства и архитектуры

Начальник Управления по социальной работе

Начальник отдела по бухгалтерскому учету – главный бухгалтер

Начальник юридического отдела

Начальник организационного отдела

Начальник Экономического управления

Начальник отдела специальных программ

Начальник отдела ЗАГС

Начальник отдела закупок

Начальник отдела муниципального архива

Начальник отдела информатизации
Начальник отдела жилищно-коммунального хозяйства
Начальник отдела по делам гражданской обороны и чрезвычайным ситуациям
Заместитель начальника Экономического управления – заведующий отделом экономики и прогнозирования
Заместитель начальника Экономического управления – заведующий отделом по торговле, бытовому обслуживанию и защите прав потребителя
Заместитель начальника Управления по социальной работе – заведующий отделом по работе с учреждениями образования
Заместитель начальника Управления по социальной работе – заведующий отделом культуры
Заместитель начальника Управления по социальной работе - заведующий отделом опеки и попечительства
Заведующий отделом молодежной политики и спорта Управления по социальной работе
Заместитель начальника Финансового управления – заведующий отделом доходов
Заместитель начальника Финансового управления – заведующий бюджетным отделом
Заместитель начальника Финансового управления – главный бухгалтер
Заведующий отделом контрольно-ревизионной работы и обеспечения автоматизации бюджетного процесса Финансового управления
Заместитель начальника отдела по бухгалтерскому учету
Заместитель начальника организационного отдела
Заведующий сводно-аналитическим отделом Управления сельского хозяйства
Заведующий отделом по реализации целевых программ Управления сельского хозяйства

Ведущая группа должностей

Заместитель заведующего бюджетным отделом Финансового управления
Заместитель заведующего отделом по бухгалтерскому учету Финансового управления
Консультант отдела доходов Финансового управления
Консультант отдела контрольно-ревизионной работы и обеспечения автоматизации бюджетного процесса Финансового управления
Консультант бюджетного отдела Финансового управления
Консультант отдела по управлению муниципальным имуществом Экономического управления
Консультант – секретарь административной комиссии
Консультант - ответственный секретарь комиссии по делам несовершеннолетних и защите их прав
Юрисконсульт юридического отдела

2. Настоящее постановление вступает в силу со дня его официального опубликования в Информационном бюллетене Чамзинского муниципального района.

Временно исполняющий полномочия
Главы Чамзинского муниципального района

А.И.Лямзин

ПОСТАНОВЛЕНИЕ

14 июня 2024г.

№ 329

р.п. Чамзинка

**О внесении изменений в постановление Администрации Чамзинского муниципального района Республики Мордовия от 25.03.2024г. № 172
«Об утверждении перечня должностей муниципальной службы, при увольнении с которых граждан в течение двух лет имеет право замещать на условиях трудового договора должности в организации и (или) выполнять в данной организации работы (оказывать данной организации услуги) в течение месяца стоимостью более ста тысяч рублей на условиях гражданско-правового договора (гражданско-правовых договоров), если отдельные функции муниципального (административного) управления данной организации входили в должностные (служебные) обязанности муниципального служащего, с согласия комиссии по соблюдению требований к служебному поведению муниципальных служащих и урегулированию конфликта интересов»**

В соответствии со статьей 12 Федерального закона от 25 декабря 2008г. № 273-ФЗ «О противодействии коррупции», статьей 14 Федерального закона от 02 марта 2007 г. № 25-ФЗ «О муниципальной службе в Российской Федерации», Администрация Чамзинского муниципального района

ПОСТАНОВЛЯЕТ:

1. Внести изменения в перечень должностей муниципальной службы, при увольнении с которых граждан в течение двух лет имеет право замещать на условиях трудового договора должности в организации и (или) выполнять в данной организации работы (оказывать данной организации услуги) в течение месяца стоимостью более ста тысяч рублей на условиях гражданско-правового договора (гражданско-правовых договоров), если отдельные функции муниципального (административного) управления данной организации входили в должностные (служебные) обязанности муниципального служащего, с согласия комиссии по соблюдению требований к служебному поведению муниципальных служащих и урегулированию конфликта интересов, утвержденный постановлением Администрации Чамзинского муниципального района от 25.03.2024г. № 172, изложив его в следующей редакции:

«ПЕРЕЧЕНЬ

должностей муниципальной службы, при увольнении с которых граждан в течение двух лет имеет право замещать на условиях трудового договора должности в организации и (или) выполнять в данной организации работы (оказывать данной организации услуги) в течение месяца стоимостью более ста тысяч рублей на условиях гражданско-правового договора (гражданско-правовых договоров), если отдельные функции муниципального (административного) управления данной организации входили в должностные (служебные) обязанности муниципального служащего, с согласия комиссии по соблюдению требований к служебному поведению муниципальных служащих и урегулированию конфликта интересов

Высшая группа должностей

Заместитель Главы Чамзинского муниципального района

Заместитель Главы Чамзинского муниципального района – начальник Управления сельского хозяйства

Заместитель Главы Чамзинского муниципального района – начальник Финансового управления

Главная группа должностей

Руководитель аппарата

Начальник Управления промышленности, транспорта, строительства и архитектуры

Начальник Управления по социальной работе

Начальник отдела по бухгалтерскому учету – главный бухгалтер

Начальник юридического отдела

Начальник организационного отдела

Начальник Экономического управления

Начальник отдела специальных программ

Начальник отдела ЗАГС

Начальник отдела закупок

Начальник отдела муниципального архива

Начальник отдела информатизации

Начальник отдела жилищно-коммунального хозяйства

Начальник отдела по делам гражданской обороны и чрезвычайным ситуациям

Заместитель начальника Экономического управления – заведующий отделом экономики и прогнозирования

Заместитель начальника Экономического управления – заведующий отделом по торговле, бытовому обслуживанию и защите прав потребителя

Заместитель начальника Управления по социальной работе – заведующий отделом по работе с учреждениями образования

Заместитель начальника Управления по социальной работе – заведующий отделом культуры

Заместитель начальника Управления по социальной работе - заведующий отделом опеки и попечительства

Заведующий отделом молодежной политики и спорта Управления по социальной работе

Заместитель начальника Финансового управления – заведующий отделом доходов

Заместитель начальника Финансового управления – заведующий бюджетным отделом

Заместитель начальника Финансового управления – главный бухгалтер

Заведующий отделом контрольно-ревизионной работы и обеспечения автоматизации бюджетного процесса Финансового управления

Заместитель начальника отдела по бухгалтерскому учету

Заместитель начальника организационного отдела

Заведующий сводно-аналитическим отделом Управления сельского хозяйства

Заведующий отделом по реализации целевых программ Управления сельского хозяйства

Ведущая группа должностей

Заместитель заведующего бюджетным отделом Финансового управления

Заместитель заведующего отделом по бухгалтерскому учету Финансового управления

Консультант отдела доходов Финансового управления

Консультант отдела контрольно-ревизионной работы и обеспечения автоматизации бюджетного процесса Финансового управления

Консультант бюджетного отдела Финансового управления

Консультант отдела по управлению муниципальным имуществом Экономического управления

Консультант – секретарь административной комиссии

Консультант - ответственный секретарь комиссии по делам несовершеннолетних и защите их прав

Юрисконсульт юридического отдела».

2. Настоящее постановление вступает в силу со дня его официального опубликования в Информационном бюллетене Чамзинского муниципального района.

Республика Мордовия
Администрация Чамзинского муниципального района

ПОСТАНОВЛЕНИЕ

14 июня 2024г.

№ 330

р.п. Чамзинка

О внесении изменений в постановление Администрации Чамзинского муниципального района Республики Мордовия от 25.03.2024г. № 173 «Об утверждении перечня должностей муниципальной службы, при увольнении с которых граждан, замещавший должности муниципальной службы, в течение двух лет после увольнения с муниципальной службы обязан при заключении трудовых или гражданско-трудовых договоров на выполнение работ (оказание услуг), сообщать работодателю сведения о последнем месте своей службы»

В соответствии со статьей 12 Федерального закона от 25 декабря 2008г. № 273-ФЗ «О противодействии коррупции», статьей 14 Федерального закона от 02 марта 2007 г. № 25-ФЗ «О муниципальной службе в Российской Федерации», Администрация Чамзинского муниципального района

ПОСТАНОВЛЯЕТ:

1. Внести изменения в перечень должностей муниципальной службы, при увольнении с которых граждан, замещавший должности муниципальной службы, в течение двух лет после увольнения с муниципальной службы обязан при заключении трудовых или гражданско-трудовых договоров на выполнение работ (оказание услуг), сообщать работодателю сведения о последнем месте своей службы, утвержденный постановлением Администрации Чамзинского муниципального района от 25.03.2024г. № 173, изложив его в следующей редакции:

«ПЕРЕЧЕНЬ

должностей муниципальной службы, при увольнении с которых граждан, замещавший должности муниципальной службы, в течение двух лет после увольнения с муниципальной службы обязан при заключении трудовых или гражданско-трудовых договоров на выполнение работ (оказание услуг), сообщать работодателю сведения о последнем месте своей службы

Высшая группа должностей

Заместитель Главы Чамзинского муниципального района

Заместитель Главы Чамзинского муниципального района – начальник Управления сельского хозяйства

Заместитель Главы Чамзинского муниципального района – начальник Финансового управления

Главная группа должностей

Руководитель аппарата

Начальник Управления промышленности, транспорта, строительства и архитектуры

Начальник Управления по социальной работе

Начальник отдела по бухгалтерскому учету – главный бухгалтер

Начальник юридического отдела

Начальник организационного отдела

Начальник Экономического управления

Начальник отдела специальных программ

Начальник отдела ЗАГС

Начальник отдела закупок

Начальник отдела муниципального архива

Начальник отдела информатизации

Начальник отдела жилищно-коммунального хозяйства

Начальник отдела по делам гражданской обороны и чрезвычайным ситуациям

Заместитель начальника Экономического управления – заведующий отделом экономики и прогнозирования

Заместитель начальника Экономического управления – заведующий отделом по торговле, бытовому обслуживанию и защите прав потребителя

Заместитель начальника Управления по социальной работе – заведующий отделом по работе с учреждениями образования

Заместитель начальника Управления по социальной работе – заведующий отделом культуры

Заместитель начальника Управления по социальной работе - заведующий отделом опеки и попечительства

Заведующий отделом молодежной политики и спорта Управления по социальной работе

Заместитель начальника Финансового управления – заведующий отделом доходов

Заместитель начальника Финансового управления – заведующий бюджетным отделом

Заместитель начальника Финансового управления – главный бухгалтер

Заведующий отделом контрольно-ревизионной работы и обеспечения автоматизации бюджетного процесса Финансового управления

Заместитель начальника отдела по бухгалтерскому учету

Заместитель начальника организационного отдела

Заведующий сводно-аналитическим отделом Управления сельского хозяйства

Заведующий отделом по реализации целевых программ Управления сельского хозяйства

Ведущая группа должностей

Заместитель заведующего бюджетным отделом Финансового управления

Заместитель заведующего отделом по бухгалтерскому учету Финансового управления

Консультант отдела доходов Финансового управления

Консультант отдела контрольно-ревизионной работы и обеспечения автоматизации бюджетного процесса Финансового управления

Консультант бюджетного отдела Финансового управления

Консультант отдела по управлению муниципальным имуществом Экономического управления

Консультант – секретарь административной комиссии

Консультант - ответственный секретарь комиссии по делам несовершеннолетних и защите их прав

Юрисконсульт юридического отдела».

2. Настоящее постановление вступает в силу со дня его официального опубликования в Информационном бюллетене Чамзинского муниципального района.

Временно исполняющий полномочия
Главы Чамзинского муниципального района

А.И.Лямзин

Республика Мордовия
Администрация Чамзинского муниципального района

ПОСТАНОВЛЕНИЕ

от «19» июня 2024 г.

№ 337

п. Чамзинка

Об установлении публичного сервитута
для использования земель и земельных участков в целях эксплуатации
линейного объекта системы газоснабжения местного значения
«Газопровод среднего давления до села Маколово».

В соответствии с главой V.7 Земельного кодекса Российской Федерации от 25 октября 2001 года №136-ФЗ, Федеральными законами от 03 августа 2018 года №342-ФЗ «О внесении изменений в Градостроительный кодекс Российской Федерации и отдельные законодательные акты Российской Федерации», от 06 октября 2003 года №131-ФЗ «Об общих принципах организации местного самоуправления в Российской Федерации», от 25 октября 2001 года №137-ФЗ «О введении в действие Земельного кодекса Российской Федерации», от 31 марта 1999 года № 69-ФЗ «О газоснабжении в Российской Федерации», ходатайства Общества с ограниченной ответственностью «ИНВЕСТ-ТРЕЙДХАУС», руководствуясь Уставом Чамзинского муниципального района, Администрация Чамзинского муниципального района Республики Мордовия

ПОСТАНОВЛЯЕТ:

1. Установить

- публичный сервитут на срок 49 лет для использования земель и земельных участков в целях эксплуатации линейного объекта системы газоснабжения местного значения «Газопровод среднего давления до села Маколово» (далее соответственно - публичный сервитут, инженерное сооружение), по перечню и в границах согласно приложениям №1 и №2;

- следующие сроки и график ремонтно-эксплуатационных работ по обслуживанию инженерного сооружения (при необходимости): ежегодно с 1 января по 31 декабря.

2. ООО «ИНВЕСТ-ТРЕЙДХАУС» руководствоваться постановлением Правительства РФ от 20 ноября 2000 года № 878 «Об утверждении Правил охраны газораспределительных сетей».

3. Публичный сервитут считается установленным со дня внесения сведений о нем в Единый государственный реестр недвижимости.

4. Установить ограничения в использовании земельных участков, в отношении которых установлен публичный сервитут, в соответствии с Постановлением Правительства Российской

Федерации «Об утверждении правил охраны газораспределительных сетей» от 20 ноября 2000 г. № 878.

5. ООО «ИНВЕСТ-ТРЕЙДХАУС» привести земельные участки, указанные в приложении, в состояние, пригодное для их использования в соответствии с видом разрешенного использования, снести инженерное сооружение, размещенное на основании публичного сервитута в срок, предусмотренный пунктом 8 статьи 39.50 Земельного кодекса Российской Федерации.

6. Отделу по управлению муниципальным имуществом Администрации Чамзинского муниципального района Республики Мордовия в течение 5 рабочих дней со дня принятия решения об установлении публичного сервитута осуществить мероприятия, в соответствии с пунктом 7 статьи 39.43 Земельного кодекса Российской Федерации.

7. Настоящее постановление вступает в силу со дня его подписания.

Временно исполняющий
полномочия Главы Чамзинского
муниципального района

А.И. Лямзин

Перечень
земель и земельных участков, в отношении которых устанавливается
публичный сервитут и его границы

Кадастровый номер земельного участка	Адрес или иное описание местоположения земельного участка
13:22:0205003:629	Республика Мордовия, Чамзинский район, с. Маколово
ЕЗП 13:22:0205003:229	Республика Мордовия, Чамзинский район, на территории Кульминского сельского поселения
ЕЗП 13:22:0205003:223	Республика Мордовия, Чамзинский район, на территории Кульминского сельского поселения
13:22:0205003:538	Республика Мордовия, Чамзинский район, с. Маколово
13:22:0205004:62	Республика Мордовия, Чамзинский район, южнее с. Маколово
ЕЗП 13:22:0205004:72	Республика Мордовия, Чамзинский район, на территории Кульминского сельского поселения
ЕЗП 13:22:0205001:371	Республика Мордовия, Чамзинский район, на территории Кульминского сельского поселения
13:22:0205003	Республика Мордовия, Чамзинский район, с. Маколово
13:22:0205001	Республика Мордовия, Чамзинский район, с. Кульмино
13:22:0205004	Республика Мордовия, Чамзинский район
13:22:0205004:166	Республика Мордовия, Чамзинский район, с. Кульмино, ул. Площадь, дом 19
13:22:0205001:746	Республика Мордовия, Чамзинский район, с. Кульмино

Приложение №2
к постановлению Администрации
Чамзинского муниципального района
Республики Мордовия
от «19» июня 2024 г. № 337

ОПИСАНИЕ МЕСТОПОЛОЖЕНИЯ ГРАНИЦ

Публичный сервитут для использования земель и земельных участков в целях эксплуатации линейного объекта системы газоснабжения местного значения «Газопровод среднего давления до села Маколово»

(наименование объекта, местоположение границ которого описано)

Сведения об объекте

№ п/п	Характеристики объекта	Описание характеристик
1	2	3
1	Местоположение объекта	Республика Мордовия, р-н Чамзинский, с. Кульмино, с. Маколово
2	Площадь объекта ± величина погрешности определения площади ($P \pm \Delta P$)	15853±44 кв.м
3	Иные характеристики объекта	Публичный сервитут для использования земель и земельных участков в целях эксплуатации линейного объекта системы газоснабжения местного значения «Газопровод среднего давления до села Маколово» сроком на 49 лет в пользу ООО "ИНВЕСТ-ТРЕЙДХАУС" (ИНН: 7716799274, ОГРН: 1157746640270)

ОПИСАНИЕ МЕСТОПОЛОЖЕНИЯ ГРАНИЦ

Публичный сервитут для использования земель и земельных участков в целях эксплуатации линейного объекта системы газоснабжения местного значения «Газопровод среднего давления до села Маколово»

(наименование объекта, местоположение границ которого описано)

Сведения о местоположении границ объекта

1. Система координат *МСК-13, Зона 1*

2. Сведения о характерных точках границ объекта

Обозначение характерных точек границ	Координаты, м		Метод определения координат характерной точки	Средняя квадратическая погрешность положения характерной точки (M), м	Описание обозначения точки на местности (при наличии)
	X	Y			
1	2	3	4	5	6
1	418477,39	1315598,23	Метод спутниковых геодезических измерений (определений)	0,10	—
2	418498,36	1315598,46	Метод спутниковых геодезических измерений (определений)	0,10	—
3	418498,22	1315620,48	Метод спутниковых геодезических измерений (определений)	0,10	—
4	418488,43	1315620,48	Метод спутниковых геодезических измерений (определений)	0,10	—
5	418488,48	1315624,81	Метод спутниковых геодезических измерений (определений)	0,10	—
6	418479,48	1315680,42	Метод спутниковых геодезических измерений (определений)	0,10	—
7	418471,21	1315714,98	Метод спутниковых геодезических измерений (определений)	0,10	—
8	418464,49	1315737,97	Метод спутниковых геодезических измерений (определений)	0,10	—
9	418463,28	1315740,97	Метод спутниковых геодезических измерений (определений)	0,10	—
10	418439,78	1315747,16	Метод спутниковых геодезических измерений (определений)	0,10	—

ОПИСАНИЕ МЕСТОПОЛОЖЕНИЯ ГРАНИЦ**Публичный сервитут для использования земель и земельных участков в целях эксплуатации линейного объекта системы газоснабжения местного значения «Газопровод среднего давления до села Маколово»**

(наименование объекта, местоположение границ которого описано)

Сведения о местоположении границ объекта

1	2	3	4	5	6
11	418398,37	1315755,42	Метод спутниковых геодезических измерений (определений)	0,10	—
12	418369,02	1315766,01	Метод спутниковых геодезических измерений (определений)	0,10	—
13	418342,16	1315783,93	Метод спутниковых геодезических измерений (определений)	0,10	—
14	418310,70	1315806,03	Метод спутниковых геодезических измерений (определений)	0,10	—
15	418302,08	1315811,85	Метод спутниковых геодезических измерений (определений)	0,10	—
16	418272,70	1315808,11	Метод спутниковых геодезических измерений (определений)	0,10	—
17	418248,24	1315801,18	Метод спутниковых геодезических измерений (определений)	0,10	—
18	418233,10	1315796,22	Метод спутниковых геодезических измерений (определений)	0,10	—
19	418200,46	1315785,29	Метод спутниковых геодезических измерений (определений)	0,10	—
20	418198,23	1315784,66	Метод спутниковых геодезических измерений (определений)	0,10	—
21	418182,59	1315785,06	Метод спутниковых геодезических измерений (определений)	0,10	—
22	418156,70	1315785,96	Метод спутниковых геодезических измерений (определений)	0,10	—

ОПИСАНИЕ МЕСТОПОЛОЖЕНИЯ ГРАНИЦ**Публичный сервитут для использования земель и земельных участков в целях эксплуатации линейного объекта системы газоснабжения местного значения «Газопровод среднего давления до села Маколово»**

(наименование объекта, местоположение границ которого описано)

Сведения о местоположении границ объекта

1	2	3	4	5	6
23	418136,22	1315786,98	Метод спутниковых геодезических измерений (определений)	0,10	—
24	418123,48	1315788,18	Метод спутниковых геодезических измерений (определений)	0,10	—
25	418089,27	1315796,47	Метод спутниковых геодезических измерений (определений)	0,10	—
26	418050,35	1315809,98	Метод спутниковых геодезических измерений (определений)	0,10	—
27	418016,33	1315820,58	Метод спутниковых геодезических измерений (определений)	0,10	—
28	417940,11	1315845,55	Метод спутниковых геодезических измерений (определений)	0,10	—
29	417898,75	1315860,14	Метод спутниковых геодезических измерений (определений)	0,10	—
30	417911,02	1315893,06	Метод спутниковых геодезических измерений (определений)	0,10	—
31	417924,69	1315928,86	Метод спутниковых геодезических измерений (определений)	0,10	—
32	417947,67	1315988,52	Метод спутниковых геодезических измерений (определений)	0,10	—
33	417963,00	1316030,14	Метод спутниковых геодезических измерений (определений)	0,10	—
34	417980,81	1316073,46	Метод спутниковых геодезических измерений (определений)	0,10	—

ОПИСАНИЕ МЕСТОПОЛОЖЕНИЯ ГРАНИЦ**Публичный сервитут для использования земель и земельных участков в целях эксплуатации линейного объекта системы газоснабжения местного значения «Газопровод среднего давления до села Маколово»**

(наименование объекта, местоположение границ которого описано)

Сведения о местоположении границ объекта

1	2	3	4	5	6
35	418000,32	1316119,35	Метод спутниковых геодезических измерений (определений)	0,10	—
36	418020,18	1316167,13	Метод спутниковых геодезических измерений (определений)	0,10	—
37	418026,40	1316185,14	Метод спутниковых геодезических измерений (определений)	0,10	—
38	418029,44	1316196,08	Метод спутниковых геодезических измерений (определений)	0,10	—
39	418034,42	1316215,88	Метод спутниковых геодезических измерений (определений)	0,10	—
40	418036,67	1316224,95	Метод спутниковых геодезических измерений (определений)	0,10	—
41	418036,90	1316258,97	Метод спутниковых геодезических измерений (определений)	0,10	—
42	418042,53	1316309,17	Метод спутниковых геодезических измерений (определений)	0,10	—
43	418053,54	1316369,57	Метод спутниковых геодезических измерений (определений)	0,10	—
44	418064,25	1316427,45	Метод спутниковых геодезических измерений (определений)	0,10	—
45	418075,08	1316480,71	Метод спутниковых геодезических измерений (определений)	0,10	—
46	418085,74	1316529,50	Метод спутниковых геодезических измерений (определений)	0,10	—

ОПИСАНИЕ МЕСТОПОЛОЖЕНИЯ ГРАНИЦ**Публичный сервитут для использования земель и земельных участков в целях эксплуатации линейного объекта системы газоснабжения местного значения «Газопровод среднего давления до села Маколово»**

(наименование объекта, местоположение границ которого описано)

Сведения о местоположении границ объекта

1	2	3	4	5	6
47	418096,58	1316581,89	Метод спутниковых геодезических измерений (определений)	0,10	—
48	418108,12	1316636,79	Метод спутниковых геодезических измерений (определений)	0,10	—
49	418121,77	1316692,87	Метод спутниковых геодезических измерений (определений)	0,10	—
50	418135,01	1316755,28	Метод спутниковых геодезических измерений (определений)	0,10	—
51	418136,99	1316765,85	Метод спутниковых геодезических измерений (определений)	0,10	—
52	418143,90	1316806,72	Метод спутниковых геодезических измерений (определений)	0,10	—
53	418150,72	1316834,34	Метод спутниковых геодезических измерений (определений)	0,10	—
54	418162,19	1316884,76	Метод спутниковых геодезических измерений (определений)	0,10	—
55	418174,54	1316936,20	Метод спутниковых геодезических измерений (определений)	0,10	—
56	418191,33	1316985,86	Метод спутниковых геодезических измерений (определений)	0,10	—
57	418206,41	1317029,26	Метод спутниковых геодезических измерений (определений)	0,10	—
58	418222,29	1317076,77	Метод спутниковых геодезических измерений (определений)	0,10	—

ОПИСАНИЕ МЕСТОПОЛОЖЕНИЯ ГРАНИЦ

Публичный сервитут для использования земель и земельных участков в целях эксплуатации линейного объекта системы газоснабжения местного значения «Газопровод среднего давления до села Маколово»

(наименование объекта, местоположение границ которого описано)

Сведения о местоположении границ объекта

1	2	3	4	5	6
59	418239,57	1317125,13	Метод спутниковых геодезических измерений (определений)	0,10	—
60	418275,30	1317229,63	Метод спутниковых геодезических измерений (определений)	0,10	—
61	418289,89	1317275,08	Метод спутниковых геодезических измерений (определений)	0,10	—
62	418306,75	1317322,16	Метод спутниковых геодезических измерений (определений)	0,10	—
63	418323,08	1317369,87	Метод спутниковых геодезических измерений (определений)	0,10	—
64	418341,66	1317423,62	Метод спутниковых геодезических измерений (определений)	0,10	—
65	418368,20	1317500,12	Метод спутниковых геодезических измерений (определений)	0,10	—
66	418388,20	1317555,93	Метод спутниковых геодезических измерений (определений)	0,10	—
67	418415,93	1317626,65	Метод спутниковых геодезических измерений (определений)	0,10	—
68	418443,97	1317689,09	Метод спутниковых геодезических измерений (определений)	0,10	—
69	418468,23	1317752,24	Метод спутниковых геодезических измерений (определений)	0,10	—
70	418495,83	1317814,60	Метод спутниковых геодезических измерений (определений)	0,10	—

ОПИСАНИЕ МЕСТОПОЛОЖЕНИЯ ГРАНИЦ**Публичный сервитут для использования земель и земельных участков в целях эксплуатации линейного объекта системы газоснабжения местного значения «Газопровод среднего давления до села Маколово»**

(наименование объекта, местоположение границ которого описано)

Сведения о местоположении границ объекта

1	2	3	4	5	6
71	418519,92	1317875,31	Метод спутниковых геодезических измерений (определений)	0,10	—
72	418542,31	1317932,67	Метод спутниковых геодезических измерений (определений)	0,10	—
73	418566,08	1317992,20	Метод спутниковых геодезических измерений (определений)	0,10	—
74	418590,31	1318051,04	Метод спутниковых геодезических измерений (определений)	0,10	—
75	418610,98	1318098,23	Метод спутниковых геодезических измерений (определений)	0,10	—
76	418641,34	1318124,80	Метод спутниковых геодезических измерений (определений)	0,10	—
77	418659,27	1318138,64	Метод спутниковых геодезических измерений (определений)	0,10	—
78	418662,38	1318140,78	Метод спутниковых геодезических измерений (определений)	0,10	—
79	418692,66	1318157,58	Метод спутниковых геодезических измерений (определений)	0,10	—
80	418755,37	1318196,95	Метод спутниковых геодезических измерений (определений)	0,10	—
81	418793,40	1318220,24	Метод спутниковых геодезических измерений (определений)	0,10	—
82	418844,37	1318256,15	Метод спутниковых геодезических измерений (определений)	0,10	—

ОПИСАНИЕ МЕСТОПОЛОЖЕНИЯ ГРАНИЦ**Публичный сервитут для использования земель и земельных участков в целях эксплуатации линейного объекта системы газоснабжения местного значения «Газопровод среднего давления до села Маколово»**

(наименование объекта, местоположение границ которого описано)

Сведения о местоположении границ объекта

1	2	3	4	5	6
83	418870,53	1318272,09	Метод спутниковых геодезических измерений (определений)	0,10	—
84	418927,50	1318314,66	Метод спутниковых геодезических измерений (определений)	0,10	—
85	418991,81	1318367,28	Метод спутниковых геодезических измерений (определений)	0,10	—
86	419016,17	1318387,64	Метод спутниковых геодезических измерений (определений)	0,10	—
87	419038,07	1318411,76	Метод спутниковых геодезических измерений (определений)	0,10	—
88	419055,64	1318437,74	Метод спутниковых геодезических измерений (определений)	0,10	—
89	419087,29	1318488,95	Метод спутниковых геодезических измерений (определений)	0,10	—
90	419138,24	1318579,86	Метод спутниковых геодезических измерений (определений)	0,10	—
91	419143,67	1318593,08	Метод спутниковых геодезических измерений (определений)	0,10	—
92	419148,97	1318609,38	Метод спутниковых геодезических измерений (определений)	0,10	—
93	419151,01	1318615,64	Метод спутниковых геодезических измерений (определений)	0,10	—
94	419151,26	1318616,21	Метод спутниковых геодезических измерений (определений)	0,10	—

ОПИСАНИЕ МЕСТОПОЛОЖЕНИЯ ГРАНИЦ**Публичный сервитут для использования земель и земельных участков в целях эксплуатации линейного объекта системы газоснабжения местного значения «Газопровод среднего давления до села Маколово»**

(наименование объекта, местоположение границ которого описано)

Сведения о местоположении границ объекта

1	2	3	4	5	6
95	419147,56	1318617,75	Метод спутниковых геодезических измерений (определений)	0,10	—
96	419147,26	1318617,04	Метод спутниковых геодезических измерений (определений)	0,10	—
97	419145,17	1318610,62	Метод спутниковых геодезических измерений (определений)	0,10	—
98	419139,91	1318594,46	Метод спутниковых геодезических измерений (определений)	0,10	—
99	419134,64	1318581,60	Метод спутниковых геодезических измерений (определений)	0,10	—
100	419083,85	1318490,99	Метод спутниковых геодезических измерений (определений)	0,10	—
101	419052,27	1318439,92	Метод спутниковых геодезических измерений (определений)	0,10	—
102	419034,90	1318414,24	Метод спутниковых геодезических измерений (определений)	0,10	—
103	419013,39	1318390,54	Метод спутниковых геодезических измерений (определений)	0,10	—
104	418989,26	1318370,36	Метод спутниковых геодезических измерений (определений)	0,10	—
105	418925,03	1318317,82	Метод спутниковых геодезических измерений (определений)	0,10	—
106	418868,28	1318275,41	Метод спутниковых геодезических измерений (определений)	0,10	—

ОПИСАНИЕ МЕСТОПОЛОЖЕНИЯ ГРАНИЦ**Публичный сервитут для использования земель и земельных участков в целях эксплуатации линейного объекта системы газоснабжения местного значения «Газопровод среднего давления до села Маколово»**

(наименование объекта, местоположение границ которого описано)

Сведения о местоположении границ объекта

1	2	3	4	5	6
107	418842,18	1318259,49	Метод спутниковых геодезических измерений (определений)	0,10	—
108	418791,21	1318223,58	Метод спутниковых геодезических измерений (определений)	0,10	—
109	418753,26	1318200,35	Метод спутниковых геодезических измерений (определений)	0,10	—
110	418690,62	1318161,02	Метод спутниковых геодезических измерений (определений)	0,10	—
111	418660,27	1318144,18	Метод спутниковых геодезических измерений (определений)	0,10	—
112	418656,93	1318141,88	Метод спутниковых геодезических измерений (определений)	0,10	—
113	418638,79	1318127,90	Метод спутниковых геодезических измерений (определений)	0,10	—
114	418607,66	1318100,65	Метод спутниковых геодезических измерений (определений)	0,10	—
115	418586,63	1318052,60	Метод спутниковых геодезических измерений (определений)	0,10	—
116	418562,38	1317993,70	Метод спутниковых геодезических измерений (определений)	0,10	—
117	418538,58	1317934,13	Метод спутниковых геодезических измерений (определений)	0,10	—
118	418516,19	1317876,77	Метод спутниковых геодезических измерений (определений)	0,10	—

ОПИСАНИЕ МЕСТОПОЛОЖЕНИЯ ГРАНИЦ**Публичный сервитут для использования земель и земельных участков в целях эксплуатации линейного объекта системы газоснабжения местного значения «Газопровод среднего давления до села Маколово»**

(наименование объекта, местоположение границ которого описано)

Сведения о местоположении границ объекта

1	2	3	4	5	6
119	418492,13	1317816,14	Метод спутниковых геодезических измерений (определений)	0,10	—
120	418464,53	1317753,76	Метод спутниковых геодезических измерений (определений)	0,10	—
121	418440,28	1317690,63	Метод спутниковых геодезических измерений (определений)	0,10	—
122	418412,23	1317628,21	Метод спутниковых геодезических измерений (определений)	0,10	—
123	418384,45	1317557,33	Метод спутниковых геодезических измерений (определений)	0,10	—
124	418364,43	1317501,46	Метод спутниковых геодезических измерений (определений)	0,10	—
125	418337,89	1317424,92	Метод спутниковых геодезических измерений (определений)	0,10	—
126	418319,31	1317371,17	Метод спутниковых геодезических измерений (определений)	0,10	—
127	418302,97	1317323,48	Метод спутниковых геодезических измерений (определений)	0,10	—
128	418286,12	1317276,36	Метод спутниковых геодезических измерений (определений)	0,10	—
129	418271,50	1317230,89	Метод спутниковых геодезических измерений (определений)	0,10	—
130	418235,79	1317126,45	Метод спутниковых геодезических измерений (определений)	0,10	—

ОПИСАНИЕ МЕСТОПОЛОЖЕНИЯ ГРАНИЦ**Публичный сервитут для использования земель и земельных участков в целях эксплуатации линейного объекта системы газоснабжения местного значения «Газопровод среднего давления до села Маколово»**

(наименование объекта, местоположение границ которого описано)

Сведения о местоположении границ объекта

1	2	3	4	5	6
131	418218,51	1317078,07	Метод спутниковых геодезических измерений (определений)	0,10	—
132	418202,64	1317030,56	Метод спутниковых геодезических измерений (определений)	0,10	—
133	418187,55	1316987,16	Метод спутниковых геодезических измерений (определений)	0,10	—
134	418170,69	1316937,32	Метод спутниковых геодезических измерений (определений)	0,10	—
135	418158,28	1316885,68	Метод спутниковых геодезических измерений (определений)	0,10	—
136	418146,82	1316835,26	Метод спутниковых геодезических измерений (определений)	0,10	—
137	418139,97	1316807,54	Метод спутниковых геодезических измерений (определений)	0,10	—
138	418133,06	1316766,55	Метод спутниковых геодезических измерений (определений)	0,10	—
139	418131,08	1316756,06	Метод спутниковых геодезических измерений (определений)	0,10	—
140	418117,87	1316693,75	Метод спутниковых геодезических измерений (определений)	0,10	—
141	418104,20	1316637,67	Метод спутниковых геодезических измерений (определений)	0,10	—
142	418092,68	1316582,71	Метод спутниковых геодезических измерений (определений)	0,10	—

ОПИСАНИЕ МЕСТОПОЛОЖЕНИЯ ГРАНИЦ**Публичный сервитут для использования земель и земельных участков в целях эксплуатации линейного объекта системы газоснабжения местного значения «Газопровод среднего давления до села Маколово»**

(наименование объекта, местоположение границ которого описано)

Сведения о местоположении границ объекта

1	2	3	4	5	6
143	418081,83	1316530,34	Метод спутниковых геодезических измерений (определений)	0,10	—
144	418071,17	1316481,53	Метод спутниковых геодезических измерений (определений)	0,10	—
145	418060,32	1316428,21	Метод спутниковых геодезических измерений (определений)	0,10	—
146	418049,61	1316370,29	Метод спутниковых геодезических измерений (определений)	0,10	—
147	418038,58	1316309,75	Метод спутниковых геодезических измерений (определений)	0,10	—
148	418032,89	1316259,21	Метод спутниковых геодезических измерений (определений)	0,10	—
149	418032,66	1316225,45	Метод спутниковых геодезических измерений (определений)	0,10	—
150	418030,54	1316216,84	Метод спутниковых геодезических измерений (определений)	0,10	—
151	418025,56	1316197,10	Метод спутниковых геодезических измерений (определений)	0,10	—
152	418022,57	1316186,32	Метод спутниковых геодезических измерений (определений)	0,10	—
153	418016,43	1316168,55	Метод спутниковых геодезических измерений (определений)	0,10	—
154	417996,62	1316120,89	Метод спутниковых геодезических измерений (определений)	0,10	—

ОПИСАНИЕ МЕСТОПОЛОЖЕНИЯ ГРАНИЦ**Публичный сервитут для использования земель и земельных участков в целях эксплуатации линейного объекта системы газоснабжения местного значения «Газопровод среднего давления до села Маколово»**

(наименование объекта, местоположение границ которого описано)

Сведения о местоположении границ объекта

1	2	3	4	5	6
155	417977,11	1316075,00	Метод спутниковых геодезических измерений (определений)	0,10	—
156	417959,27	1316031,60	Метод спутниковых геодезических измерений (определений)	0,10	—
157	417943,92	1315989,94	Метод спутниковых геодезических измерений (определений)	0,10	—
158	417920,96	1315930,30	Метод спутниковых геодезических измерений (определений)	0,10	—
159	417907,27	1315894,48	Метод спутниковых геодезических измерений (определений)	0,10	—
160	417893,57	1315857,72	Метод спутниковых геодезических измерений (определений)	0,10	—
161	417938,83	1315841,77	Метод спутниковых геодезических измерений (определений)	0,10	—
162	418015,10	1315816,76	Метод спутниковых геодезических измерений (определений)	0,10	—
163	418049,10	1315806,18	Метод спутниковых геодезических измерений (определений)	0,10	—
164	418088,15	1315792,63	Метод спутниковых геодезических измерений (определений)	0,10	—
165	418122,82	1315784,22	Метод спутниковых геодезических измерений (определений)	0,10	—
166	418135,94	1315782,98	Метод спутниковых геодезических измерений (определений)	0,10	—

ОПИСАНИЕ МЕСТОПОЛОЖЕНИЯ ГРАНИЦ**Публичный сервитут для использования земель и земельных участков в целях эксплуатации линейного объекта системы газоснабжения местного значения «Газопровод среднего давления до села Маколово»**

(наименование объекта, местоположение границ которого описано)

Сведения о местоположении границ объекта

1	2	3	4	5	6
167	418156,52	1315781,96	Метод спутниковых геодезических измерений (определений)	0,10	—
168	418182,46	1315781,06	Метод спутниковых геодезических измерений (определений)	0,10	—
169	418198,74	1315780,64	Метод спутниковых геодезических измерений (определений)	0,10	—
170	418201,64	1315781,47	Метод спутниковых геодезических измерений (определений)	0,10	—
171	418234,35	1315792,42	Метод спутниковых геодезических измерений (определений)	0,10	—
172	418249,41	1315797,36	Метод спутниковых геодезических измерений (определений)	0,10	—
173	418273,49	1315804,17	Метод спутниковых геодезических измерений (определений)	0,10	—
174	418301,08	1315807,69	Метод спутниковых геодезических измерений (определений)	0,10	—
175	418308,43	1315802,73	Метод спутниковых геодезических измерений (определений)	0,10	—
176	418339,88	1315780,63	Метод спутниковых геодезических измерений (определений)	0,10	—
177	418367,21	1315762,41	Метод спутниковых геодезических измерений (определений)	0,10	—
178	418397,30	1315751,56	Метод спутниковых геодезических измерений (определений)	0,10	—

ОПИСАНИЕ МЕСТОПОЛОЖЕНИЯ ГРАНИЦ

Публичный сервитут для использования земель и земельных участков в целях эксплуатации линейного объекта системы газоснабжения местного значения «Газопровод среднего давления до села Маколово»

(наименование объекта, местоположение границ которого описано)

Сведения о местоположении границ объекта

1. Система координат —

2. Сведения о характерных точках границ объекта

Обозначение характерных точек границ	Существующие координаты, м		Измененные (уточненные) координаты, м		Метод определения координат характерной точки	Средняя квадратическая погрешность положения характерной точки (M_t), м	Описание обозначения точки на местности (при наличии)
	X	Y	X	Y			
1	2	3	4	5	6	7	8
—	—	—	—	—	—	—	—

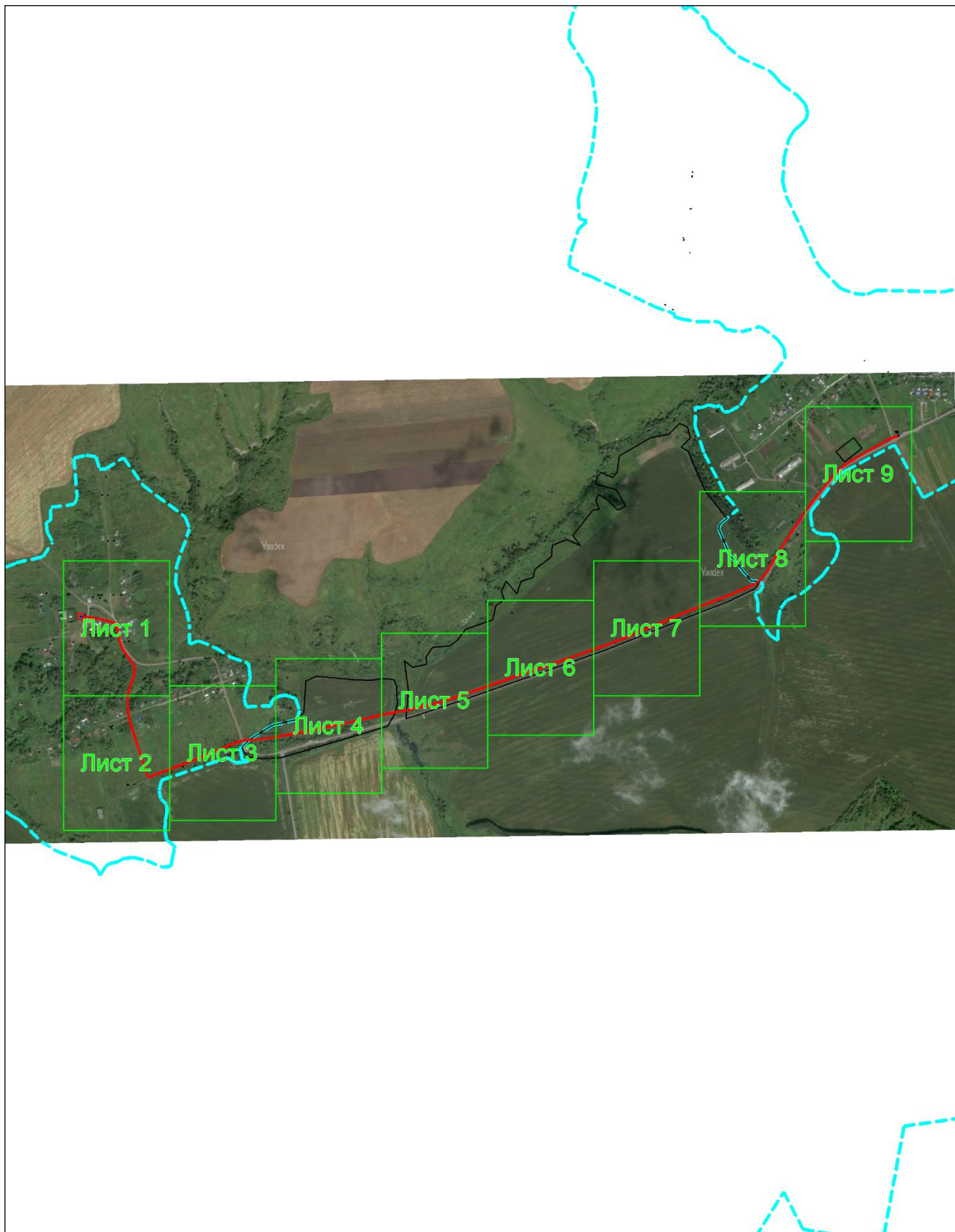
3. Сведения о характерных точках части (частей) границы объекта

Часть № —

Обозначение характерных точек границ	Существующие координаты, м		Измененные (уточненные) координаты, м		Метод определения координат характерной точки	Средняя квадратическая погрешность положения характерной точки (M_t), м	Описание обозначения точки на местности (при наличии)
	X	Y	X	Y			
1	2	3	4	5	6	7	8
—	—	—	—	—	—	—	—

Схема расположения границ публичного сервитута

Основной лист



Масштаб 1: 20000

Используемые условные знаки и обозначения:



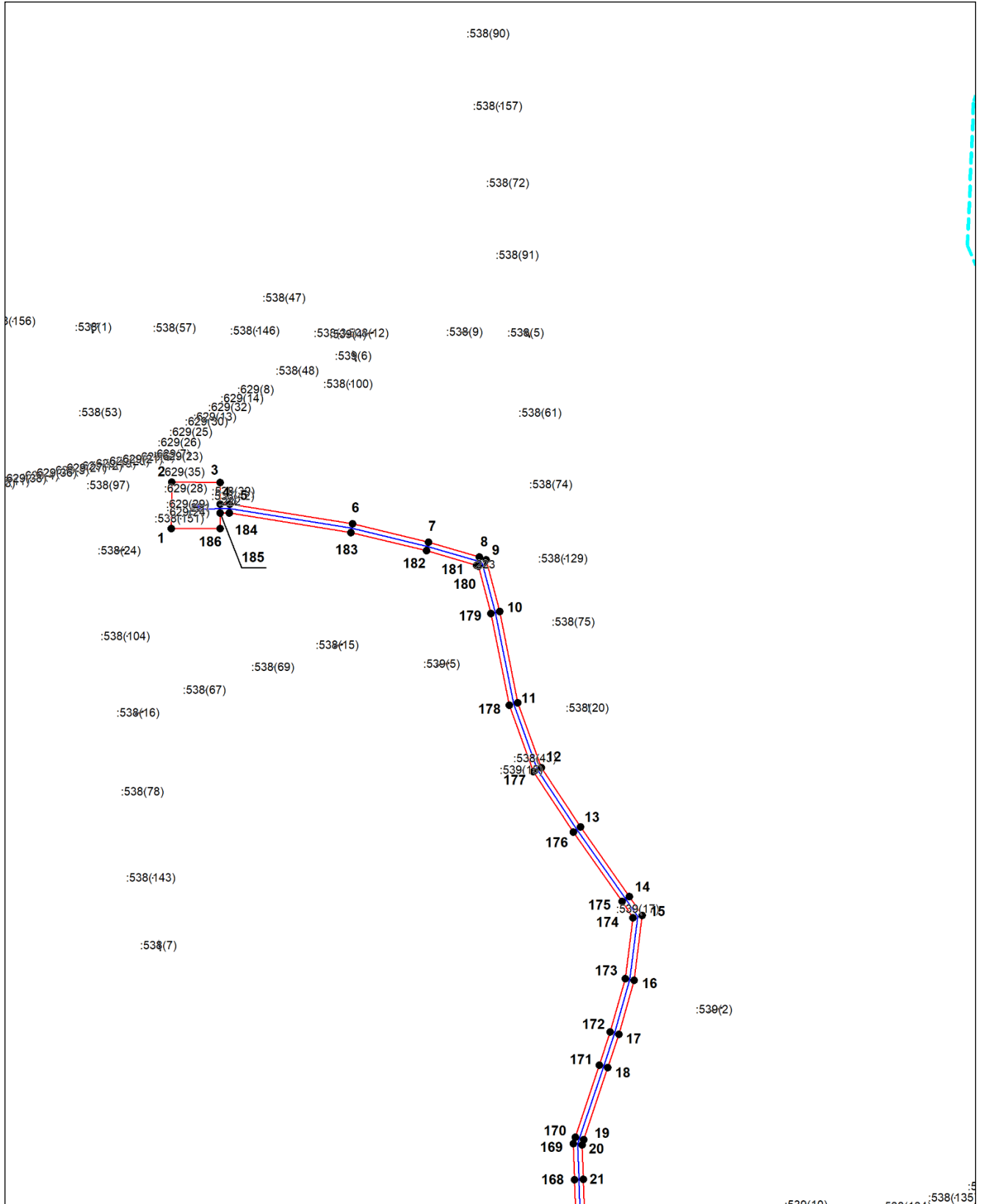
— область выносного листа,

23

— номер выносного листа.

Схема расположения границ публичного сервитута

Выносной лист №1



Масштаб 1:2500

Используемые условные знаки и обозначения приведены на отдельной странице в конце раздела.

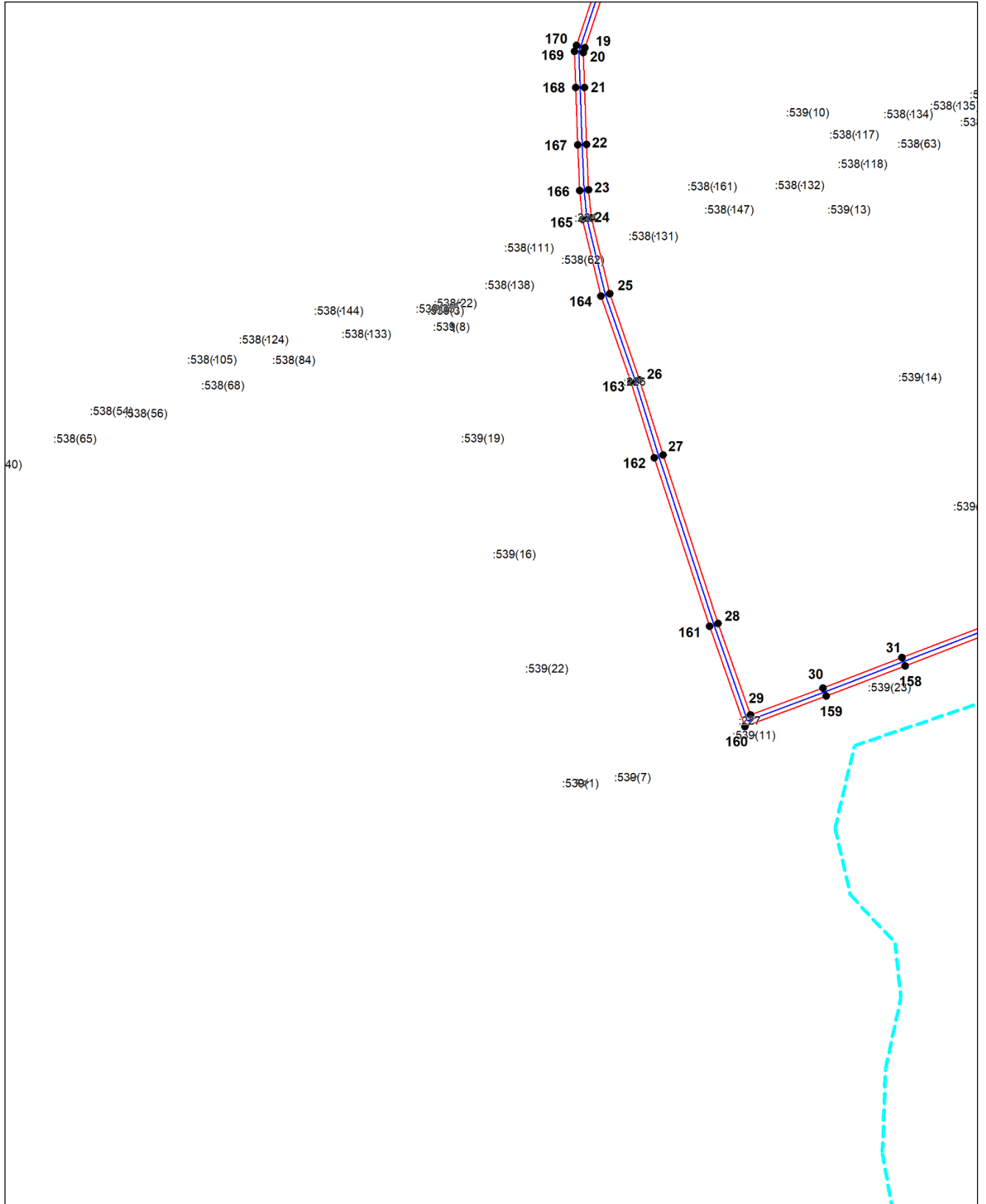
Подпись  Кабаченко Я. В. Дата 22 мая 2024 г.

Место для оттиска печати (при наличии) лица, составившего описание местоположения границ объекта



Схема расположения границ публичного сервитута

Выносной лист №2



Масштаб 1:2500

Используемые условные знаки и обозначения приведены на отдельной странице в конце раздела.

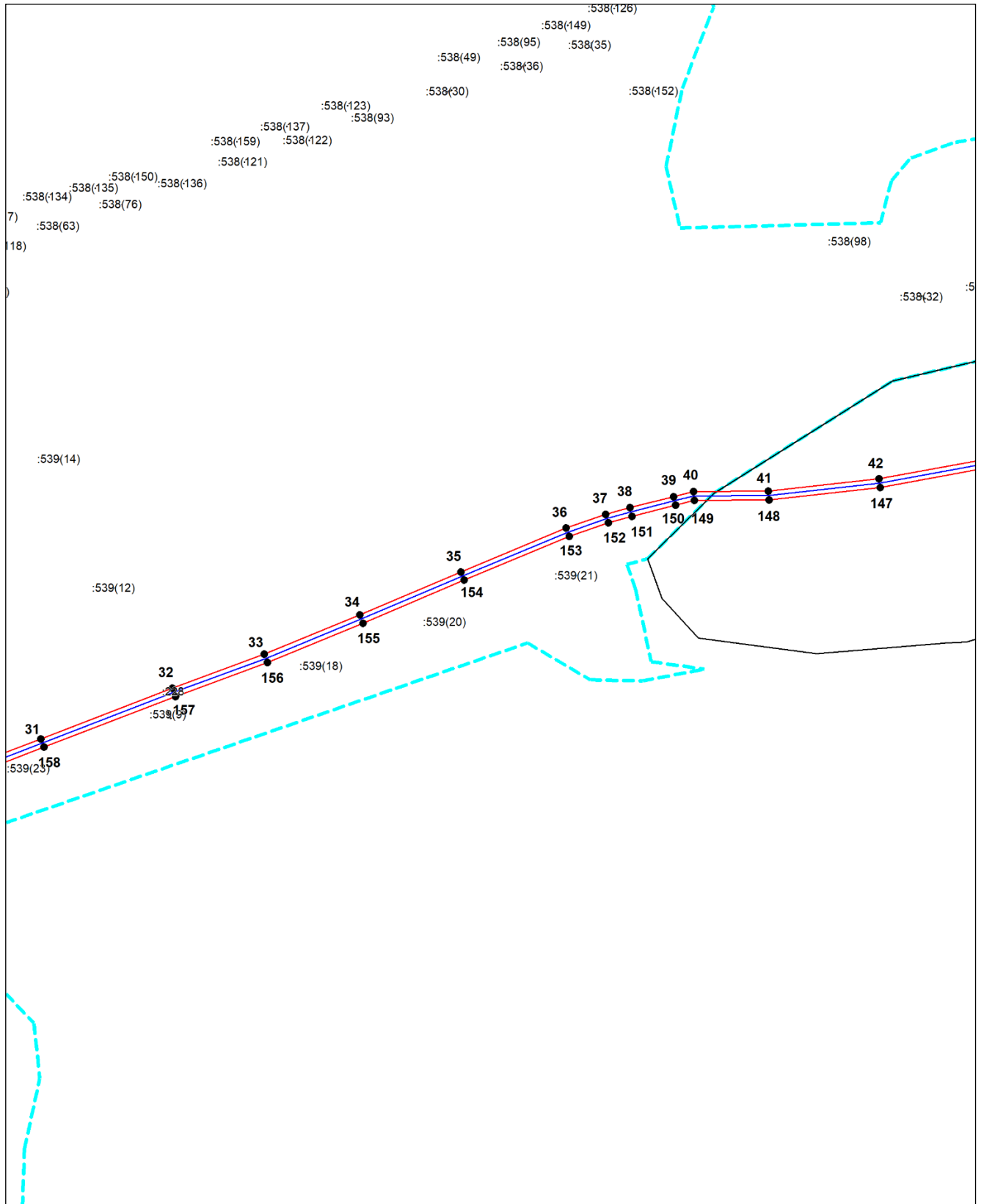
Подпись  Кабаченко Я. В. Дата 22 мая 2024 г.

Место для оттиска печати (при наличии) лица, составившего описание местоположения границ объекта



Схема расположения границ публичного сервитута

Выносной лист №3



Масштаб 1:2500

Используемые условные знаки и обозначения приведены на отдельной странице в конце раздела.

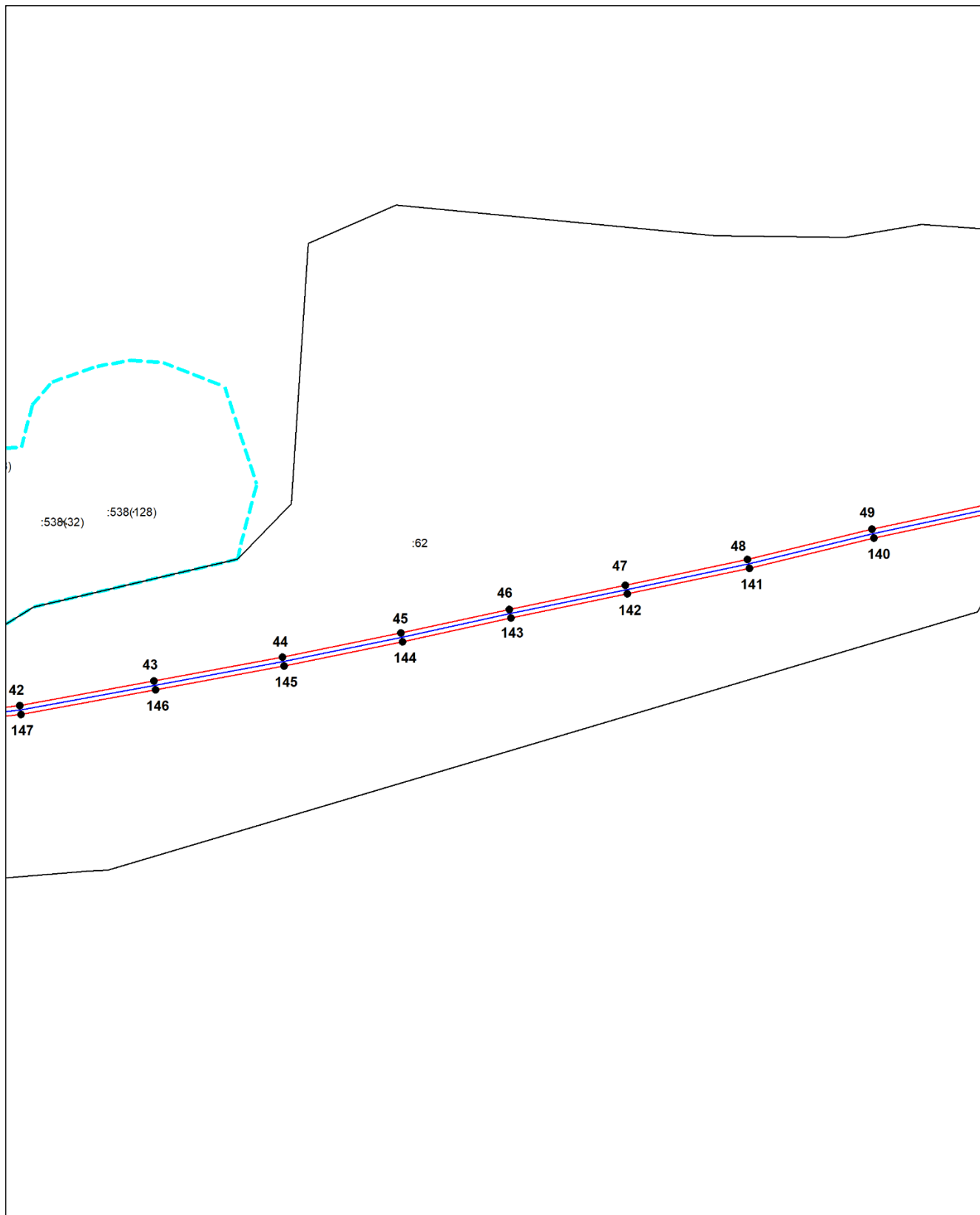
Подпись  Кабаченко Я. В. Дата 22 мая 2024 г.

Место для оттиска печати (при наличии) лица составившего описание местоположения границ объекта



Схема расположения границ публичного сервитута

Выносной лист №4



Масштаб 1:2500

Используемые условные знаки и обозначения приведены на отдельной странице в конце раздела.

Подпись  Кабаченко Я. В. Дата 22 мая 2024 г.

Место для оттиска печати (при наличии) лица, составившего описание местоположения границ объекта



Схема расположения границ публичного сервитута

Выносной лист №5



Масштаб 1:2500

Используемые условные знаки и обозначения приведены на отдельной странице в конце раздела.

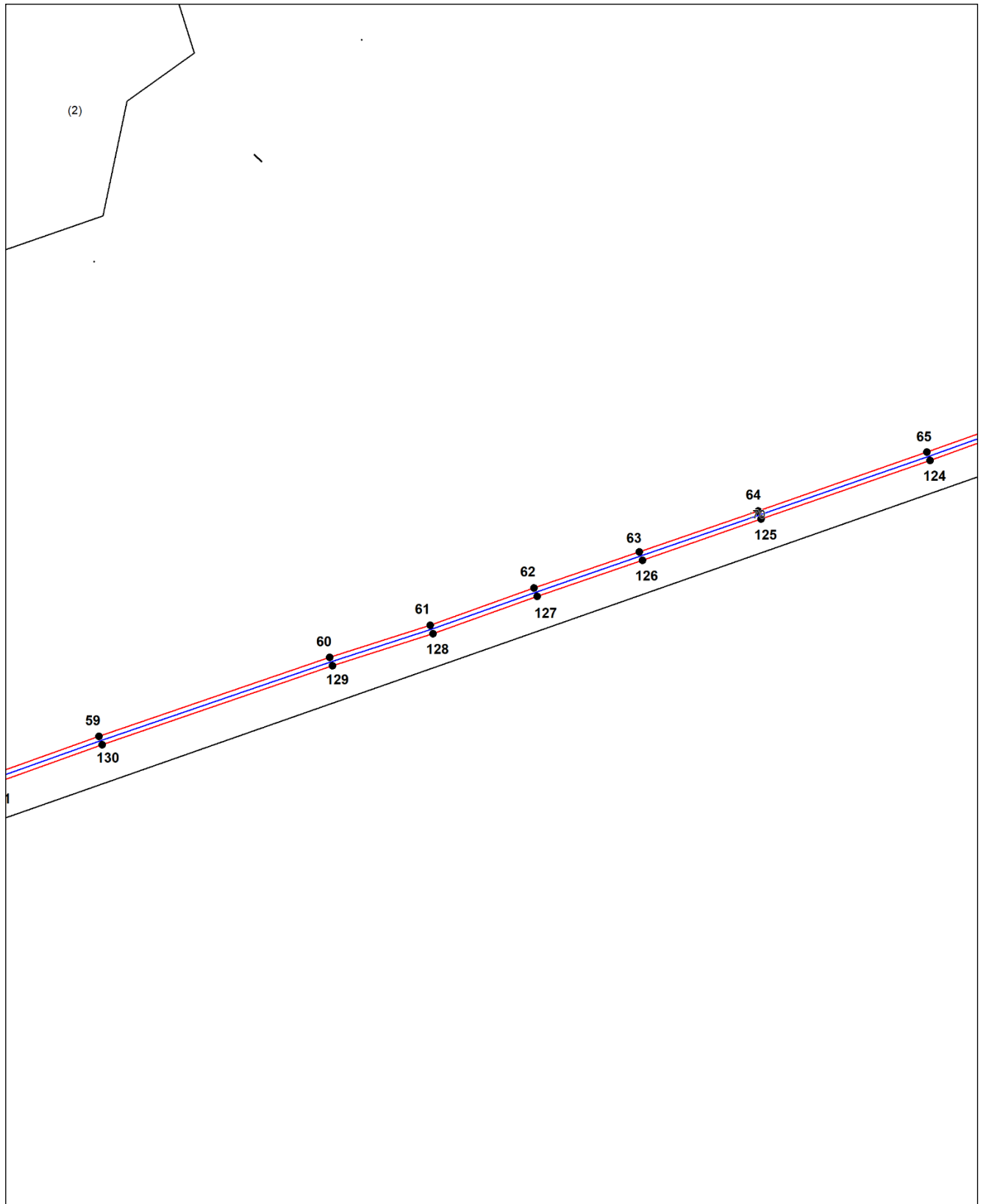
Подпись  *Кабаченко Я. В.* Дата 22 мая 2024 г.

Место для оттиска печати (при наличии) лица, составившего описание местоположения границ объекта



Схема расположения границ публичного сервитута

Выносной лист №6



Масштаб 1:2500

Используемые условные знаки и обозначения приведены на отдельной странице в конце раздела.

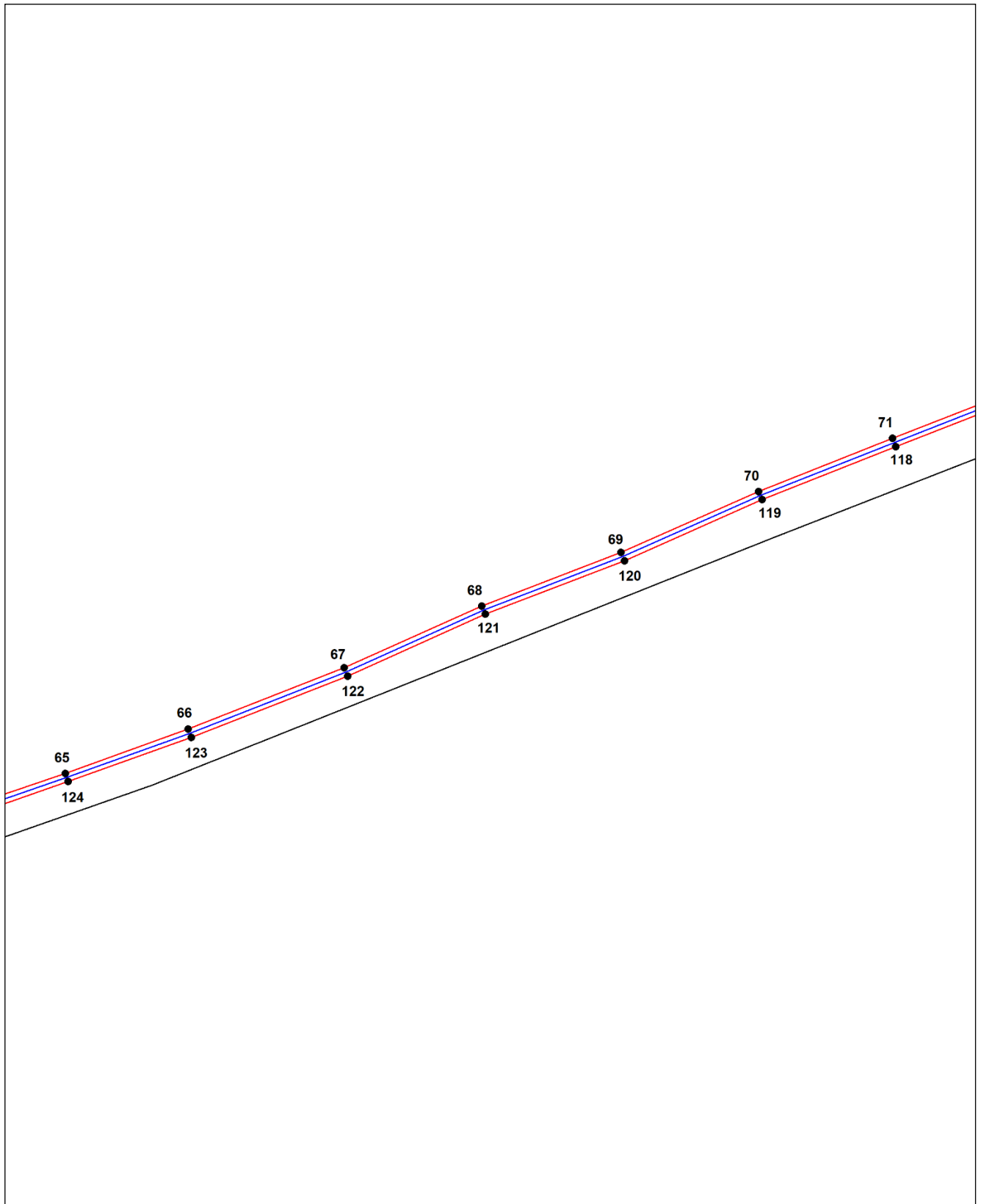
Подпись  Кабаченко Я. В. Дата 22 мая 2024 г.

Место для оттиска печати (при наличии) лица, составившего описание местоположения границ объекта



Схема расположения границ публичного сервитута

Выносной лист №7



Масштаб 1:2500

Используемые условные знаки и обозначения приведены на отдельной странице в конце раздела.

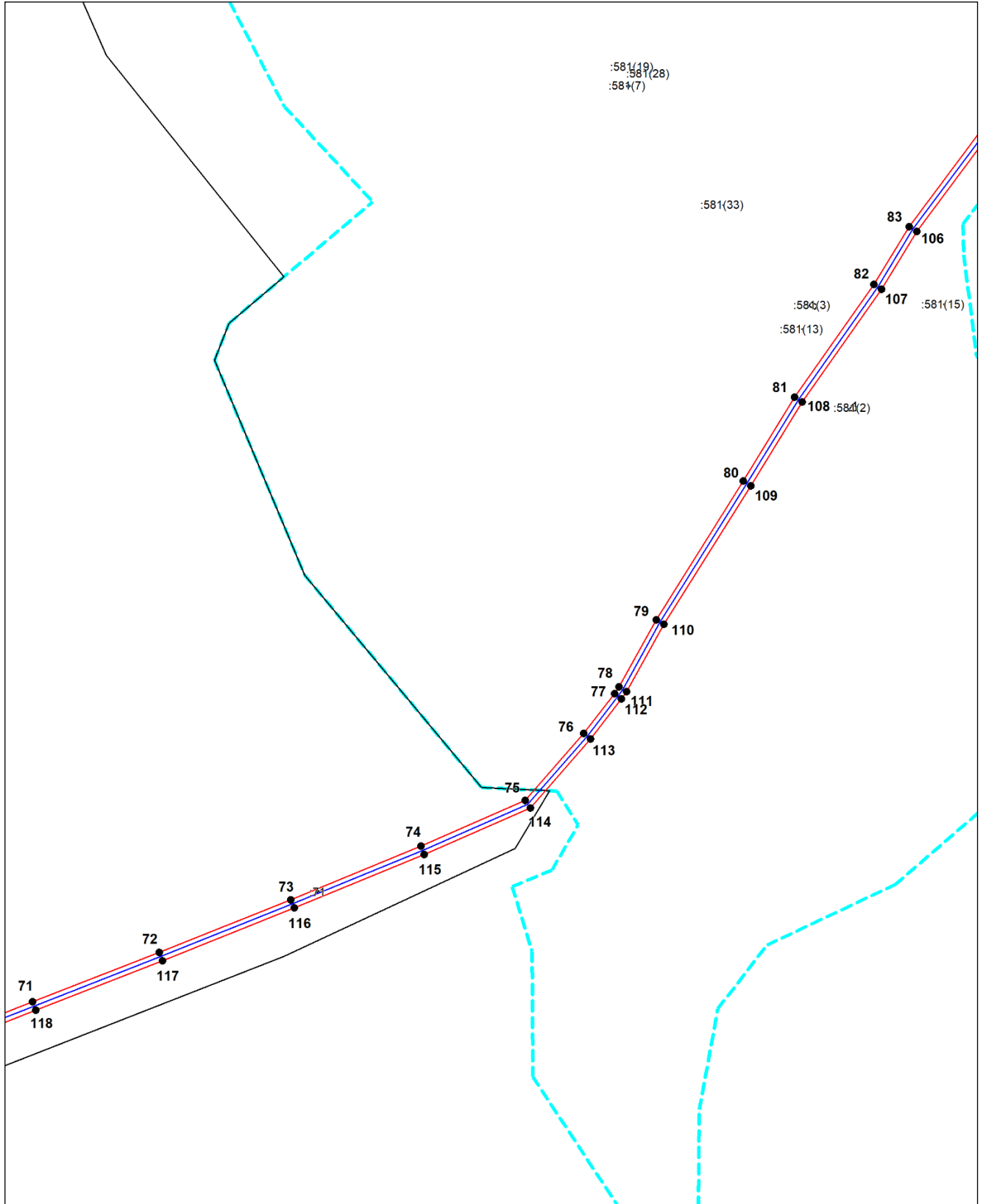
Подпись  Кабаченко Я. В. Дата 22 мая 2024 г.

Место для оттиска печати (при наличии) лица, составившего описание местоположения границ объекта



Схема расположения границ публичного сервитута

Выносной лист №8



Масштаб 1:2500

Используемые условные знаки и обозначения приведены на отдельной странице в конце раздела.

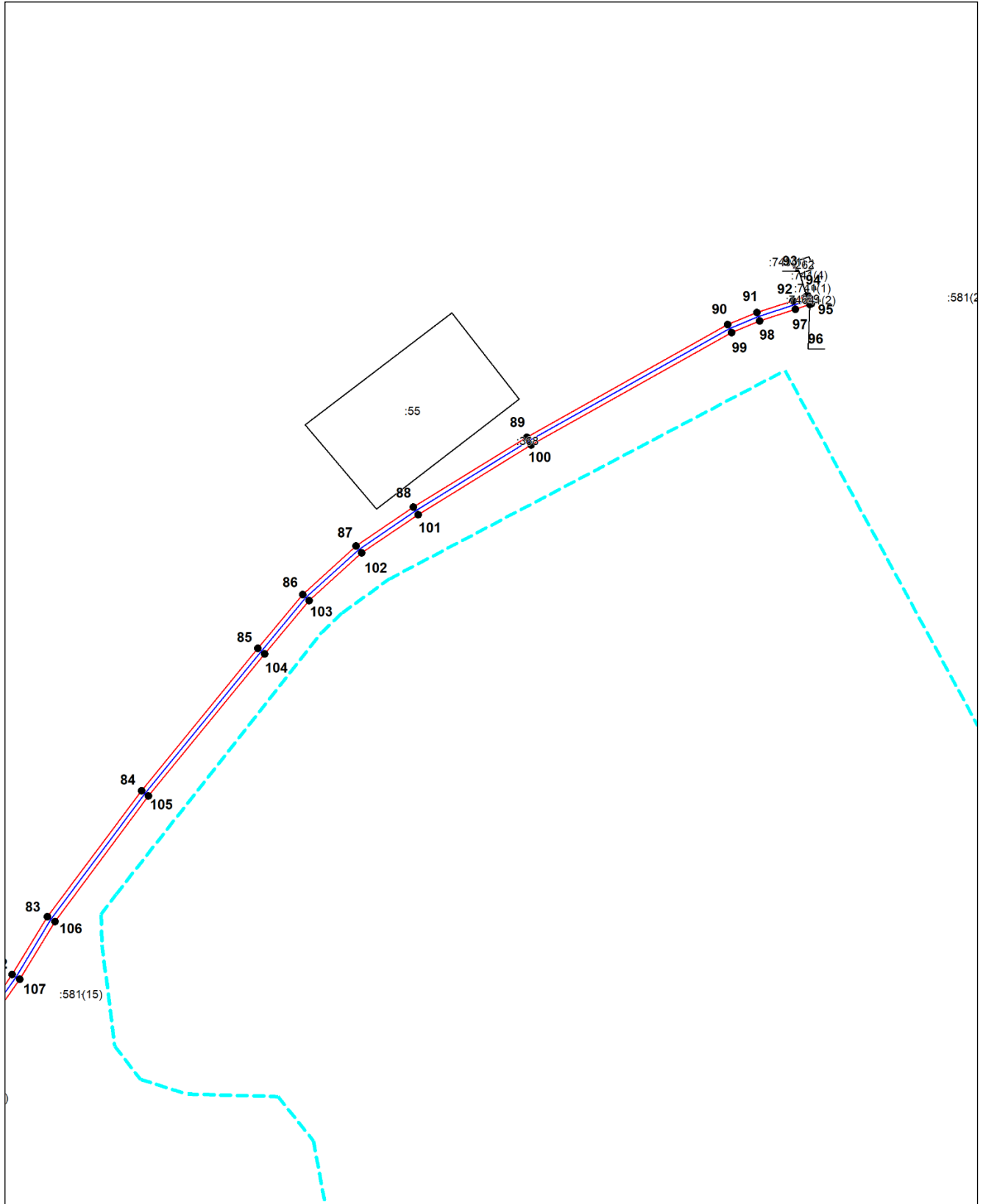
Подпись  Кабаченко Я.В. Дата 22 мая 2024 г.

Место для оттиска печати (при наличии) лица, составившего описание местоположения границ объекта



Схема расположения границ публичного сервитута

Выносной лист №9



Масштаб 1:2500

Используемые условные знаки и обозначения приведены на отдельной странице в конце раздела.

Подпись  Кабаченко Я. В. Дата 22 мая 2024 г.

Место для оттиска печати (при наличии) лица, составившего описание местоположения границ объекта



Схема расположения границ публичного сервитута

Используемые условные знаки и обозначения:

- граница публичного сервитута,
- газопровод,
- границы земельных участков,
- границы кадастровых кварталов,
- установленные границы административно-территориальных образований,
- границы населенных пунктов,
- – характерная точка публичного сервитута.

ОПИСАНИЕ МЕСТОПОЛОЖЕНИЯ ГРАНИЦ

Публичный сервитут для использования земель и земельных участков в целях эксплуатации линейного объекта системы газоснабжения местного значения «Надземный газопровод низкого давления от ГРПШ по ул. Советская с. Наченалы»

(наименование объекта, местоположение границ которого описано)

Сведения об объекте

№ п/п	Характеристики объекта	Описание характеристик
1	2	3
1	Местоположение объекта	Республика Мордовия, р-н Чамзинский, с. Наченалы
2	Площадь объекта ± величина погрешности определения площади ($P \pm \Delta P$)	5473±26 кв.м
3	Иные характеристики объекта	Публичный сервитут для использования земель и земельных участков в целях эксплуатации линейного объекта системы газоснабжения местного значения «Надземный газопровод низкого давления от ГРПШ по ул. Советская с. Наченалы» сроком на 49 лет в пользу ООО "ИНВЕСТ-ТРЕЙДХАУС" (ИНН: 7716799274, ОГРН: 1157746640270)

ОПИСАНИЕ МЕСТОПОЛОЖЕНИЯ ГРАНИЦ

Публичный сервитут для использования земель и земельных участков в целях эксплуатации линейного объекта системы газоснабжения местного значения «Надземный газопровод низкого давления от ГРПШ по ул. Советская с. Наченалы»

(наименование объекта, местоположение границ которого описано)

Сведения о местоположении границ объекта

1. Система координат *МСК-13, Зона 1*

2. Сведения о характерных точках границ объекта

Обозначение характерных точек границ	Координаты, м		Метод определения координат характерной точки	Средняя квадратическая погрешность положения характерной точки (M_t), м	Описание обозначения точки на местности (при наличии)
	X	Y			
1	2	3	4	5	6
1	426768,73	1323265,27	Метод спутниковых геодезических измерений (определений)	0,10	—
2	426772,73	1323265,45	Метод спутниковых геодезических измерений (определений)	0,10	—
3	426772,71	1323265,81	Метод спутниковых геодезических измерений (определений)	0,10	—
4	426782,40	1323323,29	Метод спутниковых геодезических измерений (определений)	0,10	—
5	426790,34	1323382,20	Метод спутниковых геодезических измерений (определений)	0,10	—
6	426792,28	1323395,90	Метод спутниковых геодезических измерений (определений)	0,10	—
7	426794,32	1323410,84	Метод спутниковых геодезических измерений (определений)	0,10	—
8	426785,57	1323410,64	Метод спутниковых геодезических измерений (определений)	0,10	—

ОПИСАНИЕ МЕСТОПОЛОЖЕНИЯ ГРАНИЦ

**Публичный сервитут для использования земель и земельных участков в целях эксплуатации
линейного объекта системы газоснабжения местного значения «Надземный газопровод
низкого давления от ГРПШ по ул. Советская с. Наченалы»**

(наименование объекта, местоположение границ которого описано)

Сведения о местоположении границ объекта

1	2	3	4	5	6
9	426773,57	1323410,61	Метод спутниковых геодезических измерений (определений)	0,10	—
10	426743,47	1323409,65	Метод спутниковых геодезических измерений (определений)	0,10	—
11	426693,95	1323408,51	Метод спутниковых геодезических измерений (определений)	0,10	—
12	426645,69	1323407,51	Метод спутниковых геодезических измерений (определений)	0,10	—
13	426644,12	1323437,82	Метод спутниковых геодезических измерений (определений)	0,10	—
14	426641,22	1323493,68	Метод спутниковых геодезических измерений (определений)	0,10	—
15	426640,71	1323505,95	Метод спутниковых геодезических измерений (определений)	0,10	—
16	426640,29	1323515,43	Метод спутниковых геодезических измерений (определений)	0,10	—
17	426639,46	1323528,91	Метод спутниковых геодезических измерений (определений)	0,10	—
18	426638,07	1323559,25	Метод спутниковых геодезических измерений (определений)	0,10	—

ОПИСАНИЕ МЕСТОПОЛОЖЕНИЯ ГРАНИЦ

Публичный сервитут для использования земель и земельных участков в целях эксплуатации линейного объекта системы газоснабжения местного значения «Надземный газопровод низкого давления от ГРПШ по ул. Советская с. Наченалы»

(наименование объекта, местоположение границ которого описано)

Сведения о местоположении границ объекта

1	2	3	4	5	6
19	426576,33	1323558,76	Метод спутниковых геодезических измерений (определений)	0,10	—
20	426523,79	1323558,55	Метод спутниковых геодезических измерений (определений)	0,10	—
21	426467,25	1323558,01	Метод спутниковых геодезических измерений (определений)	0,10	—
22	426409,25	1323557,83	Метод спутниковых геодезических измерений (определений)	0,10	—
23	426352,39	1323557,30	Метод спутниковых геодезических измерений (определений)	0,10	—
24	426300,79	1323556,91	Метод спутниковых геодезических измерений (определений)	0,10	—
25	426245,30	1323556,49	Метод спутниковых геодезических измерений (определений)	0,10	—
26	426192,26	1323556,18	Метод спутниковых геодезических измерений (определений)	0,10	—
27	426140,98	1323555,84	Метод спутниковых геодезических измерений (определений)	0,10	—
28	426132,13	1323555,85	Метод спутниковых геодезических измерений (определений)	0,10	—

ОПИСАНИЕ МЕСТОПОЛОЖЕНИЯ ГРАНИЦ

**Публичный сервитут для использования земель и земельных участков в целях эксплуатации
линейного объекта системы газоснабжения местного значения «Надземный газопровод
низкого давления от ГРПШ по ул. Советская с. Наченалы»**

(наименование объекта, местоположение границ которого описано)

Сведения о местоположении границ объекта

1	2	3	4	5	6
29	426094,72	1323555,79	Метод спутниковых геодезических измерений (определений)	0,10	—
30	426094,22	1323562,33	Метод спутниковых геодезических измерений (определений)	0,10	—
31	426084,34	1323562,07	Метод спутниковых геодезических измерений (определений)	0,10	—
32	426036,07	1323561,04	Метод спутниковых геодезических измерений (определений)	0,10	—
33	425973,14	1323560,66	Метод спутниковых геодезических измерений (определений)	0,10	—
34	425919,05	1323562,25	Метод спутниковых геодезических измерений (определений)	0,10	—
35	425919,24	1323560,31	Метод спутниковых геодезических измерений (определений)	0,10	—
36	425891,81	1323560,87	Метод спутниковых геодезических измерений (определений)	0,10	—
37	425829,40	1323558,13	Метод спутниковых геодезических измерений (определений)	0,10	—
38	425771,78	1323554,95	Метод спутниковых геодезических измерений (определений)	0,10	—

ОПИСАНИЕ МЕСТОПОЛОЖЕНИЯ ГРАНИЦ**Публичный сервитут для использования земель и земельных участков в целях эксплуатации
линейного объекта системы газоснабжения местного значения «Надземный газопровод
низкого давления от ГРПШ по ул. Советская с. Наченалы»**(наименование объекта, местоположение границ которого описано)**Сведения о местоположении границ объекта**

1	2	3	4	5	6
39	425722,03	1323552,21	Метод спутниковых геодезических измерений (определений)	0,10	—
40	425722,26	1323548,21	Метод спутниковых геодезических измерений (определений)	0,10	—
41	425772,01	1323550,95	Метод спутниковых геодезических измерений (определений)	0,10	—
42	425829,61	1323554,13	Метод спутниковых геодезических измерений (определений)	0,10	—
43	425891,87	1323556,87	Метод спутниковых геодезических измерений (определений)	0,10	—
44	425923,63	1323556,21	Метод спутниковых геодезических измерений (определений)	0,10	—
45	425923,47	1323558,11	Метод спутниковых геодезических измерений (определений)	0,10	—
46	425973,08	1323556,66	Метод спутниковых геодезических измерений (определений)	0,10	—
47	426036,12	1323557,04	Метод спутниковых геодезических измерений (определений)	0,10	—
48	426084,44	1323558,07	Метод спутниковых геодезических измерений (определений)	0,10	—

ОПИСАНИЕ МЕСТОПОЛОЖЕНИЯ ГРАНИЦ

Публичный сервитут для использования земель и земельных участков в целях эксплуатации линейного объекта системы газоснабжения местного значения «Надземный газопровод низкого давления от ГРПШ по ул. Советская с. Наченалы»

(наименование объекта, местоположение границ которого описано)

Сведения о местоположении границ объекта

1	2	3	4	5	6
49	426090,52	1323558,23	Метод спутниковых геодезических измерений (определений)	0,10	—
50	426091,02	1323551,79	Метод спутниковых геодезических измерений (определений)	0,10	—
51	426132,13	1323551,85	Метод спутниковых геодезических измерений (определений)	0,10	—
52	426140,98	1323551,84	Метод спутниковых геодезических измерений (определений)	0,10	—
53	426192,29	1323552,18	Метод спутниковых геодезических измерений (определений)	0,10	—
54	426245,32	1323552,49	Метод спутниковых геодезических измерений (определений)	0,10	—
55	426300,82	1323552,91	Метод спутниковых геодезических измерений (определений)	0,10	—
56	426352,41	1323553,30	Метод спутниковых геодезических измерений (определений)	0,10	—
57	426409,28	1323553,83	Метод спутниковых геодезических измерений (определений)	0,10	—
58	426467,28	1323554,01	Метод спутниковых геодезических измерений (определений)	0,10	—

ОПИСАНИЕ МЕСТОПОЛОЖЕНИЯ ГРАНИЦ

**Публичный сервитут для использования земель и земельных участков в целях эксплуатации
линейного объекта системы газоснабжения местного значения «Надземный газопровод
низкого давления от ГРПШ по ул. Советская с. Наченалы»**

(наименование объекта, местоположение границ которого описано)

Сведения о местоположении границ объекта

1	2	3	4	5	6
59	426523,82	1323554,55	Метод спутниковых геодезических измерений (определений)	0,10	—
60	426576,36	1323554,76	Метод спутниковых геодезических измерений (определений)	0,10	—
61	426634,24	1323555,21	Метод спутниковых геодезических измерений (определений)	0,10	—
62	426635,45	1323528,69	Метод спутниковых геодезических измерений (определений)	0,10	—
63	426636,28	1323515,21	Метод спутниковых геодезических измерений (определений)	0,10	—
64	426636,70	1323505,77	Метод спутниковых геодезических измерений (определений)	0,10	—
65	426637,21	1323493,50	Метод спутниковых геодезических измерений (определений)	0,10	—
66	426640,12	1323437,62	Метод спутниковых геодезических измерений (определений)	0,10	—
67	426641,89	1323403,43	Метод спутниковых геодезических измерений (определений)	0,10	—
68	426694,02	1323404,51	Метод спутниковых геодезических измерений (определений)	0,10	—

ОПИСАНИЕ МЕСТОПОЛОЖЕНИЯ ГРАНИЦ

Публичный сервитут для использования земель и земельных участков в целях эксплуатации линейного объекта системы газоснабжения местного значения «Надземный газопровод низкого давления от ГРПШ по ул. Советская с. Наченалы»

(наименование объекта, местоположение границ которого описано)

Сведения о местоположении границ объекта

1	2	3	4	5	6
69	426743,57	1323405,65	Метод спутниковых геодезических измерений (определений)	0,10	—
70	426773,67	1323406,61	Метод спутниковых геодезических измерений (определений)	0,10	—
71	426785,62	1323406,64	Метод спутниковых геодезических измерений (определений)	0,10	—
72	426789,73	1323406,74	Метод спутниковых геодезических измерений (определений)	0,10	—
73	426788,33	1323396,46	Метод спутниковых геодезических измерений (определений)	0,10	—
74	426786,39	1323382,74	Метод спутниковых геодезических измерений (определений)	0,10	—
75	426778,44	1323323,89	Метод спутниковых геодезических измерений (определений)	0,10	—
76	426768,70	1323266,05	Метод спутниковых геодезических измерений (определений)	0,10	—
1	426768,73	1323265,27	Метод спутниковых геодезических измерений (определений)	0,10	—

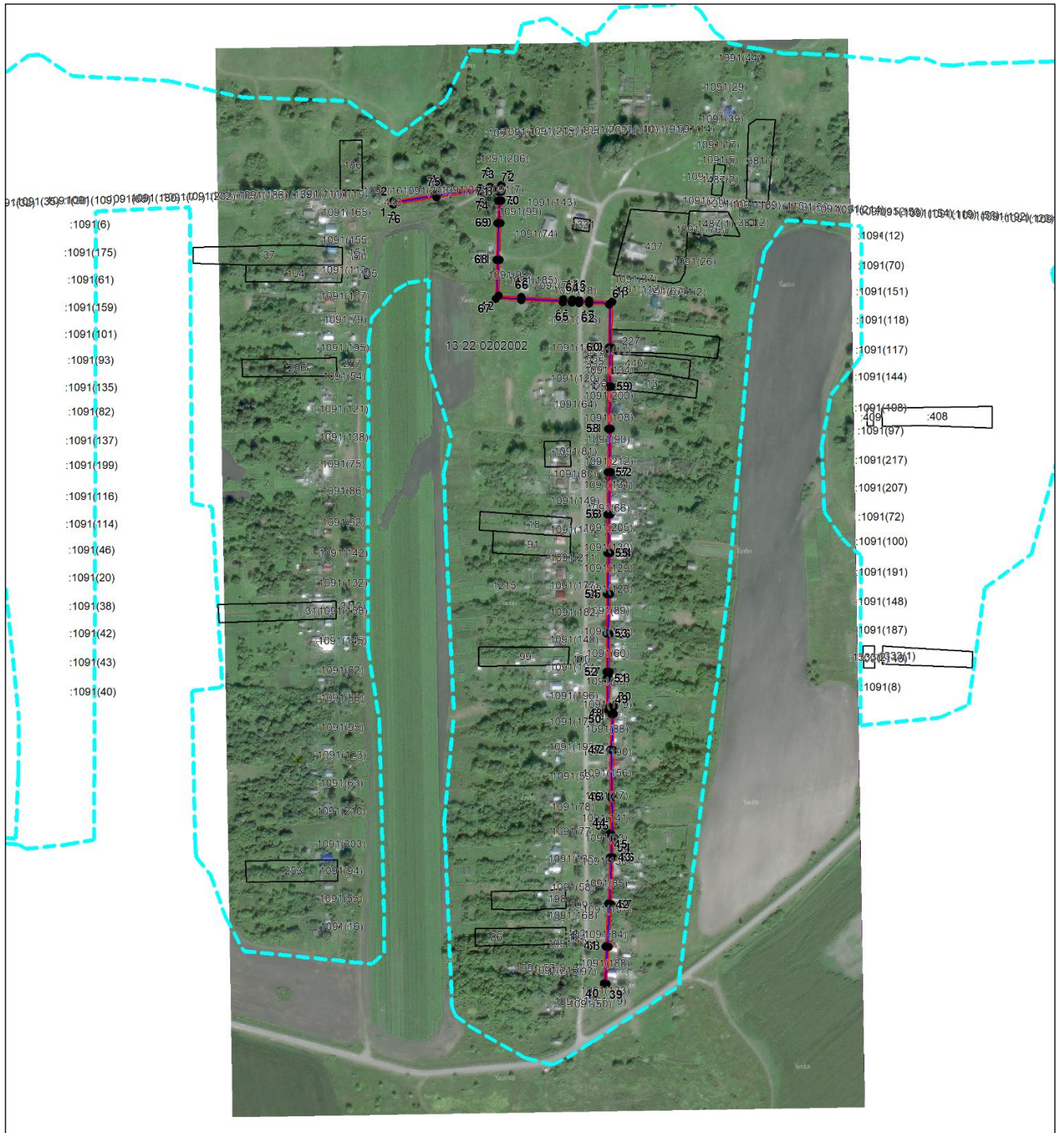
3. Сведения о характерных точках части (частей) границы объекта

Обозначение	Координаты, м	Метод	Средняя	Описание
-------------	---------------	-------	---------	----------

ОПИСАНИЕ МЕСТОПОЛОЖЕНИЯ ГРАНИЦ

Публичный сервитут для использования земель и земельных участков в целях эксплуатации
линейного объекта системы газоснабжения местного значения «Надземный газопровод
низкого давления от ГРПШ по ул. Советская с. Наченалы»
(наименование объекта, местоположение границ которого описано)

Схема расположения границ публичного сервитута



Масштаб 1: 8000

Используемые условные знаки и обозначения приведены на отдельной странице в конце раздела.

Подпись *Кабаченко Я. В.* Дата 27 марта 2024 г.

Место для оттиска печати (при наличии) лица, составившего описание местоположения границ объекта










ОПИСАНИЕ МЕСТОПОЛОЖЕНИЯ ГРАНИЦ

Публичный сервитут для использования земель и земельных участков в целях эксплуатации линейного объекта системы газоснабжения местного значения «Надземный газопровод низкого давления от ГРПШ по ул. Советская с. Наченалы»

(наименование объекта, местоположение границ которого описано)

Схема расположения границ публичного сервитута

Используемые условные знаки и обозначения:

-  – граница публичного сервитута,
-  – газопровод,
-  – границы земельных участков,
-  – границы кадастровых кварталов,
-  – установленные границы административно-территориальных образований,
-  – границы населенных пунктов,
-  – характерная точка публичного сервитута.

Главный редактор:

**юрисконсульт юридического отдела
администрации**

Чамзинского муниципального района

Е.Н. Спирина

адрес: р.п. Чамзинка, ул. Победы, д. 1

эл.почта: inform113@mail.ru

тел: 2-12-43, 2-12-00 факс: 2-12-00