

КАРТА-ПЛАН ТЕРРИТОРИИ

Пояснительная записка

1. Сведения о территории выполнения комплексных кадастровых работ: Мордовия Респ, Чамзинский р-н, Комсомольский рп 13:22:0115007

(наименование субъекта Российской Федерации, муниципального образования, населенного пункта, уникальные учетные номера кадастровых кварталов, иные сведения, позволяющие определить местоположение территории, на которой выполняются комплексные кадастровые работы, например, наименование садоводческого или огороднического некоммерческого товарищества, гаражного кооператива, элемента планировочной структуры)

2. Основания выполнения комплексных кадастровых работ:

Наименование, дата и номер документа, на основании которого выполняются комплексные кадастровые работы: Муниципальный контракт на выполнение комплексных кадастровых работ в отношении объектов недвижимости №4-23/ККР от 28.03.2023

3. Дата подготовки карты-плана территории: 30.06.2023

4. Сведения о заказчике (ах) комплексных кадастровых работ:

В отношении юридического лица, органа местного самоуправления муниципального района, муниципального округа или городского округа либо уполномоченного исполнительного органа государственной власти субъекта Российской Федерации:

полное или сокращенное (в случае, если имеется) наименование: АДМИНИСТРАЦИЯ ЧАМЗИНСКОГО МУНИЦИПАЛЬНОГО РАЙОНА РЕСПУБЛИКИ МОРДОВИЯ

основной государственный регистрационный номер: 1021301580057

идентификационный номер налогоплательщика: 1322116851

В отношении физического лица или представителя физических или юридических лиц:

фамилия, имя, отчество (последнее - при наличии): =

страховой номер индивидуального лицевого счета в системе обязательного пенсионного страхования Российской Федерации (СНИЛС): =

Наименование и реквизиты документа, подтверждающие полномочия представителя заказчика(ов) комплексных кадастровых работ: =

Адрес электронной почты (для направления уведомления о результатах внесения сведений в Единый государственный реестр недвижимости): =

5. Сведения об исполнителе комплексных кадастровых работ:

Полное или сокращенное (в случае, если имеется) наименование и адрес юридического лица, с которым заключен государственный или муниципальный контракт либо договор подряда на выполнение комплексных кадастровых работ: Филиал публично-правовой компании "Роскадастр" по Республике Мордовия (ППК "Роскадастр"), Мордовия Респ, Саранск г, Лямбирское ш, 10 Б д

Фамилия, имя, отчество кадастрового инженера (последнее - при наличии): Чудмаева Елена Сергеевна и основной государственный регистрационный номер кадастрового инженера индивидуального предпринимателя (ОГРНИП): =

Страховой номер индивидуального лицевого счета в системе обязательного пенсионного страхования Российской Федерации (СНИЛС) кадастрового инженера: 15253677167

Уникальный реестровый номер кадастрового инженера в реестре саморегулируемой организации кадастровых инженеров и дата внесения сведений о физическом лице в такой реестр: 1758, 27.12.2019

Полное или (в случае, если имеется) сокращенное наименование саморегулируемой организации кадастровых инженеров, членом которой является кадастровый инженер: Саморегулируемая организация «Ассоциация кадастровых инженеров Поволжья» (СРО АКИ «Поволжье»)

Контактный телефон: 8(8342)79-02-24

Почтовый адрес и адрес электронной почты, по которым осуществляется связь с кадастровым инженером: Республика Мордовия, г. Саранск, Лямбирское шоссе, д. 10 Б, pladra@mail.ru

6. Перечень документов, использованных при подготовке карты-плана территории:

№ п/п	Реквизиты документа				
	Вид	Дата	Номер	Наименование	Иные сведения
1	2	3	4	5	6
1	<u>ПРОЧИЕ</u>	<u>12.04.2023</u>	<u>№170-10720/2023-В</u>	<u>Выписка о пунктах государственной геодезической сети</u>	=
2	<u>Кадастровый план территории</u>	<u>15.03.2023</u>	<u>КУВИ-001/2023-60834112</u>	<u>Кадастровый план территории</u>	=
3	<u>ПРОЧИЕ</u>	<u>05.07.2018</u>	<u>77</u>	<u>Решение Совета депутатов Комсомольского городского поселения "Об утверждении Генерального плана Комсомольского городского поселения"</u>	=
4	<u>ПРОЧИЕ</u>	<u>05.07.2018</u>	<u>76</u>	<u>Решение Совета депутатов Комсомольского городского поселения "Об утверждении Правил землепользования и застройки Комсомольского городского поселения"</u>	=
5	<u>ДОКУМЕНТЫ, СОДЕРЖАЩИЕ ОПИСАНИЕ ОБЪЕКТА</u>	<u>01.01.2008</u>	<u>б/н</u>	<u>Картографический материал (Ортофотоплан) масштаба 1:2000</u>	=
6	<u>ДОКУМЕНТЫ, СОДЕРЖАЩИЕ ОПИСАНИЕ ОБЪЕКТА</u>	<u>09.07.2007</u>	<u>б/н</u>	<u>Перечень ранее учтенных земельных участков в границах кадастрового квартала 13:22:0115007</u>	=

	<u>А</u>				
7	<u>Свидетельство о праве на землю</u>	<u>04.09.1997</u>	<u>0357608</u>	<u>Свидетельство на право собственности на землю</u>	=
8	<u>Акты органов государственной власти или органов местного самоуправления</u>	<u>16.04.2001</u>	<u>36</u>	<u>Постановление</u>	=
9	<u>Акты органов государственной власти или органов местного самоуправления</u>	<u>15.09.1986</u>	<u>б/н</u>	<u>Решение</u>	=
10	<u>ПРОЧИЕ</u>	<u>14.10.1986</u>	<u>б/н</u>	<u>Выписка</u>	=
11	<u>Акты органов государственной власти или органов местного самоуправления</u>	<u>22.06.2000</u>	<u>б/н</u>	<u>Постановление "О предоставлении земельного участка для ведения личного подсобного хозяйства"</u>	=
12	<u>ПРОЧИЕ</u>	<u>04.09.1992</u>	<u>б/н</u>	<u>Выписка</u>	=
13	<u>ПРОЧИЕ</u>	<u>18.06.1990</u>	<u>б/н</u>	<u>Решение сессии Клиновского сельского поселения</u>	=
14	<u>ПРОЧИЕ</u>	<u>12.06.1986</u>	<u>б/н</u>	<u>Решение</u>	=
15	<u>ПРОЧИЕ</u>	<u>02.10.1984</u>	<u>б/н</u>	<u>Решение</u>	=
16	<u>ПРОЧИЕ</u>	<u>14.07.1997</u>	<u>б/н</u>	<u>Выписка</u>	=
17	<u>ПРОЧИЕ</u>	<u>18.04.1997</u>	<u>б/н</u>	<u>Выписка из Решения коллегии Комсомольской</u>	=

				<u>поселковой администрации Чамзинского района Республики Мордовия</u>	
18	<u>ПРОЧИЕ</u>	<u>08.08.1984</u>	<u>б/н</u>	<u>Выписка "О выделении земельных участков для индивидуального гаражного строительства"</u>	=
19	<u>ПРОЧИЕ</u>	<u>10.10.1979</u>	<u>б/н</u>	<u>Выписка из решения исполкома Комсомольского поселкового Совета народных депутатов Чамзинского района Мордовской АССР</u>	=
20	<u>ПРОЧИЕ</u>	<u>06.10.1994</u>	<u>б/н</u>	<u>Решение</u>	=
21	<u>ПРОЧИЕ</u>	<u>17.07.1992</u>	<u>б/н</u>	<u>Выписка</u>	=
22	<u>ПРОЧИЕ</u>	<u>09.07.1984</u>	<u>б/н</u>	<u>Выписка из решения исполкома Комсомольского поселкового Совета народных депутатов Чамзинского района Мордовской АССР</u>	=
23	<u>ПРОЧИЕ</u>	<u>14.07.1997</u>	<u>б/н</u>	<u>Выписка из решения исполкома Комсомольского поселкового Совета народных депутатов Чамзинского района Мордовской АССР</u>	=
24	<u>ПРОЧИЕ</u>	<u>15.07.1986</u>	<u>б/н</u>	<u>Решение</u>	=
25	<u>ПРОЧИЕ</u>	<u>17.07.1992</u>	<u>б/н</u>	<u>Выписка из Решения исполкома Комсомольского поселкового Совета народных депутатов Чамзинского района Мордовской ССР</u>	=
26	<u>ПРОЧИЕ</u>	<u>19.05.1989</u>	<u>б/н</u>	<u>Решение исполкома Комсомольского поселкового Совета народных депутатов Чамзинского района Мордовской АССР</u>	=
27	<u>ПРОЧИЕ</u>	<u>12.10.1991</u>	<u>б/н</u>	<u>Решение Исполкома Комсомольского</u>	=

				<u>поселкового Совета народных депутатов Чамзинского района Мордовской ССР</u>	
28	<u>Акты органов государственной власти или органов местного самоуправления</u>	<u>18.05.2001</u>	<u>53</u>	<u>Постановление "О предоставлении земельного участка в аренду"</u>	=
29	<u>ДОКУМЕНТЫ, СОДЕРЖАЩИЕ ОПИСАНИЕ ОБЪЕКТА</u>	<u>19.05.2001</u>	<u>б/н</u>	<u>Межевое дело</u>	=
30	<u>Акты органов государственной власти или органов местного самоуправления</u>	<u>09.07.2002</u>	<u>82</u>	<u>Постановление "О закреплении земельных участков в постоянное (бессрочное) пользование"</u>	=
31	<u>ДОКУМЕНТЫ, СОДЕРЖАЩИЕ ОПИСАНИЕ ОБЪЕКТА</u>	<u>19.03.2002</u>	<u>б/н</u>	<u>Межевое дело</u>	=
32	<u>Акты органов государственной власти или органов местного самоуправления</u>	<u>07.08.2002</u>	<u>89</u>	<u>Постановление "О предоставлении земельного участка в аренду"</u>	=

33	<u>ДОКУМЕНТЫ, СОДЕРЖАЩИЕ ОПИСАНИЕ ОБЪЕКТА</u>	<u>12.08.2002</u>	<u>б/н</u>	<u>Межевое дело</u>	=
34	<u>Акты органов государственной власти или органов местного самоуправления</u>	<u>30.08.2002</u>	<u>98</u>	<u>Постановление "О предоставлении земельного участка в аренду"</u>	=
35	<u>ДОКУМЕНТЫ, СОДЕРЖАЩИЕ ОПИСАНИЕ ОБЪЕКТА</u>	<u>22.10.2002</u>	<u>б/н</u>	<u>Межевое дело</u>	=
36	<u>Акты органов государственной власти или органов местного самоуправления</u>	<u>07.08.2002</u>	<u>88</u>	<u>Постановление "О предоставлении земельного участка в аренду"</u>	=
37	<u>ДОКУМЕНТЫ, СОДЕРЖАЩИЕ ОПИСАНИЕ ОБЪЕКТА</u>	<u>11.08.2002</u>	<u>б/н</u>	<u>Межевое дело</u>	=
38	<u>Акты органов государственной власти или органов</u>	<u>12.02.2003</u>	<u>9</u>	<u>Постановление "О предоставлении земельного участка в аренду"</u>	=

	<u>местного самоуправления</u>				
39	<u>ДОКУМЕНТЫ, СОДЕРЖАЩИЕ ОПИСАНИЕ ОБЪЕКТА</u>	<u>17.03.2003</u>	<u>б/н</u>	<u>Описание земельных участков</u>	=
40	<u>Акты органов государственной власти или органов местного самоуправления</u>	<u>12.02.2003</u>	<u>7</u>	<u>Постановление "О предоставлении земельного участка в аренду"</u>	=
41	<u>ДОКУМЕНТЫ, СОДЕРЖАЩИЕ ОПИСАНИЕ ОБЪЕКТА</u>	<u>17.03.2003</u>	<u>б/н</u>	<u>Описание земельных участков</u>	=
42	<u>Акты органов государственной власти или органов местного самоуправления</u>	<u>13.04.2004</u>	<u>41</u>	<u>Постановление "О предоставлении земельного участка в аренду"</u>	=
43	<u>ДОКУМЕНТЫ, СОДЕРЖАЩИЕ ОПИСАНИЕ ОБЪЕКТА</u>	<u>22.04.2004</u>	<u>б/н</u>	<u>Описание земельных участков</u>	=
44	<u>Акты органов государственной</u>	<u>15.11.2004</u>	<u>168</u>	<u>Постановление О предоставлении земельного участка в аренду</u>	=

	<u>власти или органов местного самоупра вления</u>				
45	<u>ДОКУМ ЕНТЫ, СОДЕРЖ АЩИЕ ОПИСА НИЕ ОБЪЕКТ А</u>	<u>23.04.2004</u>	<u>б/н</u>	<u>Описание земельных участков</u>	=
46	<u>Акты органов государст венной власти или органов местного самоупра вления</u>	<u>05.08.2001</u>	<u>111</u>	<u>Постановление О предоставлении земельного участка в аренду</u>	=
47	<u>ДОКУМ ЕНТЫ, СОДЕРЖ АЩИЕ ОПИСА НИЕ ОБЪЕКТ А</u>	<u>24.08.2007</u>	<u>б/н</u>	<u>Описание земельных участков</u>	=
48	<u>ДОКУМ ЕНТЫ, СОДЕРЖ АЩИЕ ОПИСА НИЕ ОБЪЕКТ А</u>	<u>26.12.2013</u>	<u>б/н</u>	<u>Межевой план</u>	=
49	<u>ДОКУМ ЕНТЫ, СОДЕРЖ АЩИЕ ОПИСА НИЕ ОБЪЕКТ А</u>	<u>30.03.2012</u>	<u>б/н</u>	<u>Межевой план</u>	=
50	<u>ДОКУМ ЕНТЫ, СОДЕРЖ</u>	<u>19.10.2015</u>	<u>б/н</u>	<u>Межевой план</u>	=

	<u>АЦИИ</u> <u>ОПИСА</u> <u>НИЕ</u> <u>ОБЪЕКТ</u> <u>А</u>				
51	<u>Акты</u> <u>органов</u> <u>государст</u> <u>венной</u> <u>власти</u> <u>или</u> <u>органов</u> <u>местного</u> <u>самоупра</u> <u>вления</u>	<u>20.02.2006</u>	<u>16</u>	<u>Постановление О</u> <u>предоставлении земельного</u> <u>участка в аренду</u>	=
52	<u>ДОКУМ</u> <u>ЕНТЫ,</u> <u>СОДЕРЖ</u> <u>АЦИИ</u> <u>ОПИСА</u> <u>НИЕ</u> <u>ОБЪЕКТ</u> <u>А</u>	<u>14.03.2006</u>	<u>б/н</u>	<u>Описание земельных</u> <u>участков</u>	=
53	<u>Акты</u> <u>органов</u> <u>государст</u> <u>венной</u> <u>власти</u> <u>или</u> <u>органов</u> <u>местного</u> <u>самоупра</u> <u>вления</u>	<u>11.08.2004</u>	<u>108</u>	<u>Постановление "О</u> <u>предоставлении земельного</u> <u>участка в аренду"</u>	=
54	<u>ДОКУМ</u> <u>ЕНТЫ,</u> <u>СОДЕРЖ</u> <u>АЦИИ</u> <u>ОПИСА</u> <u>НИЕ</u> <u>ОБЪЕКТ</u> <u>А</u>	<u>31.01.2005</u>	<u>б/н</u>	<u>Описание земельных</u> <u>участков</u>	=

7. Пояснения к карте-плану территории:

1. ПОЯСНИТЕЛЬНАЯ ЗАПИСКА.

Карта план территории подготовлен на основании кадастрового плана территории № КУВИ-001/2023-86272494 от 12.04.2023, выданного Филиалом публично-правовой компании "Роскадастр" по Республике Мордовия, картографического материала масштаба 1:2000 от 01.01.2008 г., подготовленного ФГУП "госземкадастрсъемка" - ВИСХАГИ Северо-Западный филиал, перечня ранее учтенных земельных участков в границах кадастрового квартала 13:22:0115007 от 26.10.2007 г. №б/н, от 09.07.2007 г. №б/н, от 2003 г. №б/н, от 2002 г. №б/н

утвержденного Комитетом по земельным ресурсам и землеустройству по Лямбирскому району Республики Мордовия.

2. СВЕДЕНИЯ ОБ УТОЧНЯЕМЫХ ЗЕМЕЛЬНЫХ УЧАСТКАХ.

В результате выполнения комплексных кадастровых работ проведено уточнение местоположения границ 47 земельных участков — 13:22:0115007:3, 13:22:0115007:29, 13:22:0115007:30, 13:22:0115007:31, 13:22:0115007:34, 13:22:0115007:42, 13:22:0115007:46, 13:22:0115007:47, 13:22:0115007:48, 13:22:0115007:49, 13:22:0115007:50, 13:22:0115007:71, 13:22:0115007:76, 13:22:0115007:81, 13:22:0115007:82, 13:22:0115007:88, 13:22:0115007:94, 13:22:0115007:97, 13:22:0115007:98, 13:22:0115007:100, 13:22:0115007:101, 13:22:0115007:102, 13:22:0115007:107, 13:22:0115007:112, 13:22:0115007:119, 13:22:0115007:121, 13:22:0115007:125, 13:22:0115007:129, 13:22:0115007:130, 13:22:0115007:131, 13:22:0115007:134, 13:22:0115007:138, 13:22:0115007:147, 13:22:0115007:175, 13:22:0115007:176, 13:22:0115007:182, 13:22:0115007:971, 13:22:0115007:1072, 13:22:0115007:1108, 13:22:0115006:1243, 13:22:0115007:1244, 13:22:0115007:1246, 13:22:0115007:1286, 13:22:0115007:1288, 13:22:0115007:1290, 13:22:0115007:1292, 13:22:0000000:762.

Уточнение местоположения границ земельных участков при выполнении комплексных кадастровых работ осуществляется по правилам, предусмотренных частью 1.1 статьи 43 Федерального закона от 13 июля 2015 г. №218-ФЗ «О государственной регистрации недвижимости», в том числе с использованием, указанных в части 3 статьи 42.6 настоящего Федерального закона. При уточнении границ земельного участка их местоположение определяется исходя из сведений, содержащихся в документе, подтверждающем право на земельный участок, или при отсутствии такого документа исходя из сведений, содержащихся в документах, определявших местоположение границ земельного участка при его образовании. В случае отсутствия в документах сведений о местоположении границ земельного участка его границами считаются границы, существующие на местности 15 лет и более.

Границы земельных участков, включенных в КПТР, существуют на местности более 15 лет. Данные по границам вышеуказанных земельных участков не вызывают сомнений, что подтверждается также ортофотопланом (аэрофотосъемкой в масштабе 1:2000), также документов о правах на землю и документов, содержащих сведения о местоположении границ земельных участков (см. Пояснительная записка п.6. Перечень документов, используемых при подготовке карта-плана территории).

Уточняемые земельные участки с кадастровыми номерами 13:22:0115007:29, 13:22:0115007:30, 13:22:0115007:31, 13:22:0115007:34, 13:22:0115007:36, 13:22:0115007:37, 13:22:0115007:42, 13:22:0115007:43, 13:22:0115007:44, 13:22:0115007:46, 13:22:0115007:47, 13:22:0115007:48, 13:22:0115007:49, 13:22:0115007:50, 13:22:0115007:59, 13:22:0115007:71, 13:22:0115007:76, 13:22:0115007:81, 13:22:0115007:82, 13:22:0115007:88, 13:22:0115007:94, 13:22:0115007:97, 13:22:0115007:98, 13:22:0115007:100, 13:22:0115007:101, 13:22:0115007:102, 13:22:0115007:107, 13:22:0115007:112, 13:22:0115007:119, 13:22:0115007:121, 13:22:0115007:125, 13:22:0115007:129, 13:22:0115007:130, 13:22:0115007:131, 13:22:0115007:134, 13:22:0115007:138, 13:22:0115007:147, 13:22:0115007:175, 13:22:0115007:176, 13:22:0115007:971, 13:22:0115007:1072, 13:22:0115007:1108, 13:22:0115006:1243, 13:22:0115007:1244, 13:22:0115007:1246, 13:22:0115007:1288, 13:22:0115007:1290, 13:22:0115007:1292, 13:22:0000000:762 расположены в границах территориальных зон Ж2 "Зона застройки малоэтажными жилыми домами".

Уточняемые земельные участки с кадастровыми номерами 13:22:0115007:3, 13:22:0115007:182, 13:22:0115007:1286 О1 "Зона делового, общественного и коммерческого назначения".

Согласно Правилам землепользования и застройки Комсомольского городского поселения, утвержденных решением Совета депутатов Комсомольского городского поселения «Об утверждении Правил землепользования и застройки" №76 от 05.07.2018г. предельные (минимальные и максимальные) размеры земельных участков, расположенных в зонах Ж2 "Зона застройки малоэтажными жилыми домами" установлены для вида разрешенного использования

«Объекты гаражного назначения»: минимальный – 18 кв.м., максимальный – 30 000 кв.м.; «Для индивидуального жилищного строительства»: минимальный – 450 кв.м., максимальный – 2 000 кв.м.; «Малоэтажная многоквартирная жилая застройка»: минимальный – 900 кв.м., максимальный – 100 000 кв.м. В зоне О1 «Делового, общественного и коммерческого назначения» установлены размеры земельных участков для условно разрешенного вида использования «Объекты гаражного назначения» минимальный – 18 кв.м., максимальный – 30 000 кв.м.

Текст решения размещен на официальном сайте Администрации Комсомольского городского поселения Чамзинского муниципального района в сети Интернет (<https://chamzinka-tm.ru/>) и на сайте Федеральной государственной информационной системы территориального планирования (ФГИС ТП) (<https://fgistr.economy.gov.ru/>).

Согласно ч. 3 ст. 70 Федерального закона от 13 июля 2015 г. № 218-ФЗ «О государственной регистрации недвижимости» орган регистрации прав в соответствии с установленными правилами ведения Единого государственного реестра недвижимости (далее – ЕГРН) снимает с государственного кадастрового учета земельный участок, учтенный в установленном законодательством Российской Федерации порядке до 1 марта 2008 года, в случае, если сведения о правообладателях таких участков отсутствуют в ЕГРН. В соответствии с пп. 3 п. 214 Приказа Росреестра от 01.06.2021 N П/0241 «Об установлении порядка ведения ЕГРН, формы специальной регистрационной надписи на документе, выражающем содержание сделки, состава сведений, включаемых в специальную регистрационную надпись на документе, выражающем содержание сделки, и требований к ее заполнению, а также требований к формату специальной регистрационной надписи на документе, выражающем содержание сделки, в электронной форме, порядка изменения в ЕГРН сведений о местоположении границ земельного участка при исправлении реестровой ошибки» (Далее – Порядок) при отсутствии в государственном кадастре недвижимости сведений о земельных участках, из которых образован земельный участок, государственный кадастровый учет, которого осуществлен до 1 марта 2008 г., отсутствии в государственном кадастре недвижимости и (или) ЕГРН сведений о правах (ограничениях прав) на такой земельный участок, отсутствии сведений о наличии на земельном участке объектов недвижимости, в орган государственной власти, орган местного самоуправления, уполномоченные на распоряжение земельными участками, находящимися в государственной или муниципальной собственности, в том числе до разграничения права собственности на землю, направляется в порядке межведомственного информационного взаимодействия запрос о наличии правоустанавливающих документов в отношении такого земельного участка и оснований для разграничения права собственности на такой земельный участок. Филиалом ФГБУ «ФКП Росреестра» по Республике Мордовия (далее – филиал) выявлены ранее учтенные земельные участки, сведения о зарегистрированных правообладателях которых в ЕГРН отсутствуют: 13:22:0115007:93, 13:22:0115007:150, 13:22:0115007:151.

На момент проведения комплексных кадастровых работ в ЕГРН отсутствуют сведения о координатах земельных участков с кадастровым номером 13:22:0115007:36, 13:22:0115007:37, 13:22:0115007:44, 13:22:0115007:43, 13:22:0115007:59. При уточнение местоположения границ земельных участков с кадастровым номером 13:22:0115007:36, 13:22:0115007:37, 13:22:0115007:44, 13:22:0115007:43, 13:22:0115007:59 было выявлено, что его местоположение полностью совпадает с местоположением земельного участка с кадастровым номером 13:22:0000000:575, сведения о характерных точках границ которого имеется в системе координат МСК-13. Земельный участок с кадастровым номером 13:22:0000000:575 был поставлен на кадастровый учет на основании межевого плана №б/н от 09.09.2016 г., подготовленного Измалкиной Л.А. (ООО "Аргус")., на основании Постановления «Об утверждении схемы расположения земельного участка по адресу: РМ, Чамзинский район, р.п. Комсомольский, №724 от 26.08.2016 г. и Схемы расположения земельного участка на кадастровом плане территории Согласно ст.64 "земельного кодекса Российской Федерации" от 25.10.2011 г. №136-ФЗ (с изм. и доп.) земельные споры рассматриваются в судебном порядке, в рамках проведения комплексных кадастровых работ данный спор решить невозможно, земельные участки с кадастровым

номером 13:22:0115007:36, 13:22:0115007:37, 13:22:0115007:44, 13:22:0115007:43, 13:22:0115007:59 не включены в данный КПТР.

3. СВЕДЕНИЯ ОБ ОБРАЗУЕМЫХ ЗЕМЕЛЬНЫХ УЧАСТКАХ.

В результате выполнения комплексных кадастровых работ образование земельных участков не проводилось. На данную территорию утвержденный проект межевания территории отсутствует.

4. СВЕДЕНИЯ ОБ УТОЧНЯЕМЫХ ЗЕМЕЛЬНЫХ УЧАСТКАХ, НЕОБХОДИМЫЕ ДЛЯ ИСПРАВЛЕНИЯ РЕЕСТРОВЫХ ОШИБОК В СВЕДЕНИЯХ О МЕСТОПОЛОЖЕНИИ ИХ ГРАНИЦ.

В результате выполнения комплексных кадастровых работ проведено уточнение местоположения границ земельных участков с кадастровыми номерами: 13:22:0115007:6, 13:22:0115007:10, 13:22:0115007:11, 13:22:0115007:13, 13:22:0115007:15, 13:22:0115007:16, 13:22:0115007:17, 13:22:0115007:23, 13:22:0115007:62, 13:22:0115007:85, 13:22:0115007:89, 13:22:0115007:96, 13:22:0115007:122, 13:22:0115007:161, 13:22:0115007:187, 13:22:0115007:109, 13:22:0115007:1280, 13:22:0000000:757 обеспечивающее исправление реестровых ошибок в сведениях о местоположении границ ввиду того, что фактическое местоположение границ уточняемых земельных участков не соответствует координатам, сведения о которых содержатся в ЕГРН. При уточнении границ земельных участков, обеспечивающем исправление реестровых ошибок в сведениях о местоположении их границ, местоположение таких границ определялось исходя из сведений, содержащихся в документах, определявших местоположение границ земельных участков при их образовании. В ходе проведения комплексных кадастровых работ, были исправлены реестровые ошибки, местоположения границ земельных участков приведены с фактическим использованием.

Уточняемые земельные участки с кадастровыми номерами 13:22:0115007:6, 13:22:0115007:11, 13:22:0115007:13, 13:22:0115007:15, 13:22:0115007:17, 13:22:0115007:23, 13:22:0115007:62, 13:22:0115007:85, 13:22:0115007:89, 13:22:0115007:96, 13:22:0115007:122, 13:22:0115007:161, 13:22:0115007:187, 13:22:0115007:109, 13:22:0115007:1280, 13:22:0000000:757 расположены в границах территориальной зоны Ж2 "Зона застройки малоэтажными жилыми домами". Земельные участки с кадастровыми номерами 13:22:0115007:10, 13:22:0115007:13, 13:22:0115007:16, расположены в границах территориальной зоны О1 "Зона делового, общественного и коммерческого назначения".

Согласно Правилам землепользования и застройки Комсомольского городского поселения, утвержденных решением Совета депутатов Комсомольского городского поселения «Об утверждении Правил землепользования и застройки" №76 от 05.07.2018г. предельные (минимальные и максимальные) размеры земельных участков, расположенных в зонах Ж2 "Зона застройки малоэтажными жилыми домами" установлены для вида разрешенного использования «Объекты гаражного назначения»: минимальный – 18 кв.м., максимальный – 30 000 кв.м.; «Для индивидуального жилищного строительства»: минимальный – 450 кв.м. , максимальный – 2 000 кв.м.; «Малоэтажная многоквартирная жилая застройка»: минимальный – 900 кв.м., максимальный – 100 000 кв.м. В зоне О1 «Делового, общественного и коммерческого назначения» установлены размеры земельных участков для условно разрешенного вида использования «Объекты гаражного назначения» минимальный – 18 кв.м., максимальный – 30 000 кв.м.

Текст решения размещен на официальном сайте Администрации Комсомольского городского поселения Чамзинского муниципального района в сети Интернет (<https://chamzinka-gm.ru/>) и на сайте Федеральной государственной информационной системы территориального планирования (ФГИС ТП) (<https://fgistp.economy.gov.ru/>).

5. ОПИСАНИЕ МЕСТОПОЛОЖЕНИЯ ЗДАНИЯ, СООРУЖЕНИЯ, ОБЪЕКТА НЕЗАВЕРШЕННОГО СТРОИТЕЛЬСТВА НА ЗЕМЕЛЬНОМ УЧАСТКЕ

В результате выполнения комплексных кадастровых работ уточнено местоположение 48 объектов капитального строительства (далее - ОКС) с кадастровыми номерами 13:22:0114003:2777, 13:22:0115004:678, 13:22:0115006:901, 13:22:0115007:288,

13:22:0115007:292, 13:22:0115007:296, 13:22:0115007:297, 13:22:0115007:304, 13:22:0115007:306, 13:22:0115007:315, 13:22:0115007:327, 13:22:0115007:328, 13:22:0115007:330, 13:22:0115007:332, 13:22:0115007:346, 13:22:0115007:349, 13:22:0115007:350, 13:22:0115007:351, 13:22:0115007:357, 13:22:0115007:365, 13:22:0115007:367, 13:22:0115007:368, 13:22:0115007:369, 13:22:0115007:370, 13:22:0115007:371, 13:22:0115007:372, 13:22:0115007:373, 13:22:0115007:375, 13:22:0115007:376, 13:22:0115007:380, 13:22:0115007:902, 13:22:0115007:916, 13:22:0115007:989, 13:22:0115007:990, 13:22:0115007:992, 13:22:0115007:993, 13:22:0115007:994, 13:22:0115007:995, 13:22:0115007:996, 13:22:0115007:1060, 13:22:0115007:1062, 13:22:0115007:1066, 13:22:0115007:1068, 13:22:0115007:1069, 13:22:0115007:1070, 13:22:0115007:1071, 13:22:0115007:1097, 13:22:0115007:1238 .

ОКС с кадастровыми номерами 13:22:0115007:1283, 13:22:0115007:1107, 13:22:0115007:1106, расположенные в кадастровом квартале 13:22:0115007, в отношении которых комплексные кадастровые работы не выполнялись, в связи с тем, что данные ОКС являются линейными объектами не могут быть уточнены в соответствии с требованиями п.3 ч.1 ст. 42.1 Федерального закона от 24.07.2007 №221-ФЗ «О кадастровой деятельности».

В рамках проведения комплексных кадастровых работ выявлены ОКС, содержащиеся в Едином государственном реестр недвижимости (далее – ЕГРН), но которые фактически прекратили своё существование на местности - 13:22:0115007:915, 13:22:0115007:360, 13:22:0115007:366, 13:22:0115007:323, 13:22:0115007:298, 13:22:0115007:303, 13:22:0115007:329, 13:22:0115007:307, 13:22:0115007:379 в результате натурного осмотра местности выявлено, что данный ОКС разрушен, при этом объекты пока не сняты с кадастрового учета.

объектов капитального строительства с кадастровыми номерами 13:22:0115007:293, 13:22:0115007:294, 13:22:0115007:295, 13:22:0115007:299, 13:22:0115007:300, 13:22:0115007:301, 13:22:0115007:302, 13:22:0115007:309, 13:22:0115007:310, 13:22:0115007:311, 13:22:0115007:312, 13:22:0115007:313, 13:22:0115007:314, 13:22:0115007:316, 13:22:0115007:317, 13:22:0115007:318, 13:22:0115007:319, 13:22:0115007:320, 13:22:0115007:321, 13:22:0115007:322, 13:22:0115007:324, 13:22:0115007:325, 13:22:0115007:331, 13:22:0115007:333, 13:22:0115007:335, 13:22:0115007:336, 13:22:0115007:337, 13:22:0115007:338, 13:22:0115007:339, 13:22:0115007:340, 13:22:0115007:341, 13:22:0115007:342, 13:22:0115007:343, 13:22:0115007:344, 13:22:0115007:345, 13:22:0115007:347, 13:22:0115007:348, 13:22:0115007:352, 13:22:0115007:354, 13:22:0115007:355, 13:22:0115007:358, 13:22:0115007:359, 13:22:0115007:364, 13:22:0115007:925, 13:22:0115007:926, 13:22:0115007:983, 13:22:0115007:985, 13:22:0115007:986, 13:22:0115007:987, 13:22:0115007:988, 13:22:0115007:991, 13:22:0115007:1094, 13:22:0115007:1096, 13:22:0115007:1098, 13:22:0115007:1127, по сведениям ЕГРН находится в кадастровом квартале 13:22:0115007, при осмотре на местности выявлено, что фактически данные объекты капитального строительства расположены в кадастровом квартале 13:22:0115006;

ОКС с кадастровыми номерами 13:22:0115007:377, 13:22:0115007:378, 13:22:0115007:381, 13:22:0115007:382, 13:22:0115007:383, 13:22:0115007:384, 13:22:0115007:386, 13:22:0115007:387, 13:22:0115007:388, 13:22:0115007:389 при осмотре на местности выявлено, что фактически данные объекты капитального строительства расположены в кадастровом квартале 13:22:0115004; и ОКС с кадастровым номером 13:22:0115007:385 фактически расположен в кадастровом квартале 13:22:0115005.

6. СВЕДЕНИЯ О ЗДАНИЯХ, СООРУЖЕНИЯХ, ОБЪЕКТАХ НЕЗАВЕРШЕННОГО СТРОИТЕЛЬСТВА, НЕОБХОДИМЫЕ ДЛЯ ИСПРАВЛЕНИЯ РЕЕСТРОВЫХ ОШИБОК В СВЕДЕНИЯХ ОБ ОПИСАНИИ ИХ МЕСТОПОЛОЖЕНИЯ

В результате выполнения комплексных кадастровых работ проведено уточнение местоположения границ объектов капитального строительства в с кадастровыми номерами: 13:22:0115007:1115, 13:22:0115007:1053 обеспечивающие исправление реестровых ошибок в сведениях о местоположении границ ввиду того, что фактическое местоположение границ уточняемых ОКС не соответствует координатам, сведения о которых содержатся в ЕГРН. В результате проведения кадастровых работ ошибка была устранена. Местоположение границ

данных ОКС приведено в соответствие с фактическим.

Сведения о пунктах геодезической сети и средствах измерений

1. Сведения о пунктах геодезической сети:

№ п/п	Вид геодезической сети	Название пункта геодезической сети и тип знака	Система координат пункта геодезической сети	Координаты пункта, м		Дата обследования 30.06.2023		
						Сведения о состоянии		
				Х	У	наружного знака пункта	центра пункта	марки центра пункта
1	2	3	4	5	6	7	8	9
1	Государственная геодезическая сеть,	Комсомольский, пирамида	МСК-13, зона 1	424160.37	1331872.41	утрачен	сохранился	сохранился
2	Государственная геодезическая сеть,	Сайгуши, пирамида	МСК-13, зона 1	416021.70	1333369.32	утрачен	сохранился	сохранился
3	Государственная геодезическая сеть,	Кульмино, пирамида	МСК-13, зона 1	420894.65	1319964.92	утрачен	сохранился	сохранился
4	Государственная геодезическая сеть,	Огаревка, сигнал	МСК-13, зона 1	417348.89	1320122.32	утрачен	сохранился	не обнаружен

2. Сведения об использованных средствах измерений:

№ п/п	Наименование и обозначение типа средства измерений - прибора (инструмента, аппаратуры)	Заводской или серийный номер средства измерений	Реквизиты свидетельства о поверке прибора (инструмента, аппаратуры) и (или) срок действия поверки
1	2	3	4
1	Аппаратура геодезическая спутниковая PrinCe i30	3448254	С-БИОМ/21-07-2022/172055982 от 21.07.2022 действителен до 20.07.2023
2	Аппаратура геодезическая спутниковая PrinCe i90	3494351	С-БИОМ/20-07-2022/172056004 от 20.07.2022 действителен до 19.07.2023

Сведения об уточняемых земельных участках

1. Сведения о характерных точках границ уточняемого земельного участка с кадастровым номером 13:22:0115007:3

Система координат МСК-13, зона 1

Зона № 1

Обозначение характерных точек границ	Координаты, м				Метод определения координат	Формулы, примененные для расчета средней квадратической погрешности определения координат характерных точек границ (Mt), с подставленными в такие формулы значениями и итоговые (вычисленные) значения Mt, м	Описание закрепления точки
	содержатся в Едином государственном реестре недвижимости		определены в результате выполнения комплексных кадастровых работ				
	X	Y	X	Y			
1	2	3	4	5	6	7	8
н27У	–	–	42067 7.22	13333 75.90	Метод спутниковых геодезических измерений (определений)	$Mt = \sqrt{M1^2 + M2^2} = \sqrt{0,6^2 + 0,08^2} = 0,1\text{м}$	Долговременный межевой знак
н28У	–	–	42067 0.82	13333 86.64	Метод спутниковых геодезических измерений (определений)	$Mt = \sqrt{M1^2 + M2^2} = \sqrt{0,6^2 + 0,08^2} = 0,1\text{м}$	Долговременный межевой знак
н29У	–	–	42066 3.81	13333 82.46	Метод спутниковых геодезических измерений (определений)	$Mt = \sqrt{M1^2 + M2^2} = \sqrt{0,6^2 + 0,08^2} = 0,1\text{м}$	Долговременный межевой знак
н30У	–	–	42067 0.21	13333 71.73	Метод спутниковых геодезическ	$Mt = \sqrt{M1^2 + M2^2} = \sqrt{0,6^2 + 0,08^2} = 0,1\text{м}$	Долговременный межевой знак

					их измерений (определены)		
н27У	–	–	42067 7.22	13333 75.90	Метод спутниковых геодезических измерений (определены)	$Mt = \sqrt{M1^2 + M2^2} = \sqrt{0,6^2 + 0,08^2} = 0,1\text{м}$	Долговременный межевой знак

2. Сведения о частях границ уточняемого земельного участка с кадастровым номером 13:22:0115007:3

Обозначение части границ		Горизонтальное проложение (S), м	Описание прохождения части границ	Сведения о согласовании местоположения границ (согласовано/спорное)
от т.	до т.			
1	2	3	4	5
н27У	н28У	12.50	по стене здания	–
н28У	н29У	8.16	по стене здания	–
н29У	н30У	12.49	по стене здания	–
н30У	н27У	8.16	по стене здания	–

3. Сведения о характеристиках уточняемого земельного участка с кадастровым номером 13:22:0115007:3

№ п/п	Наименование характеристики земельного участка	Значение характеристики
1	2	3
1.	Адрес земельного участка	Российская Федерация, Мордовия Респ, Чамзинский р-н, Комсомольское городское поселение, рабочий поселок Комсомольский, улица Суродеева, земельный участок 1/3
1.1	Сведения о местоположении земельного участка (при отсутствии адреса) в структурированном в соответствии с федеральной информационной адресной системой виде	–
1.2	Дополнительные сведения о местоположении	–

	земельного участка	
2.	Площадь земельного участка \pm величина погрешности определения (вычисления) площади ($P \pm \Delta P$), м ²	102 кв.м \pm 3.53 кв.м
3.	Формула, примененная для вычисления предельной погрешности определения площади земельного участка с подставленными значениями и итоговые (вычисленные) значения (ΔP), м ²	$\Delta P = 3.5 * 0.10 * \sqrt{102} = 3.53$
4.	Площадь земельного участка согласно сведениям Единого государственного реестра недвижимости ($P_{\text{кад}}$), м ²	84
5.	Оценка расхождения P и $P_{\text{кад}}$ ($P - P_{\text{кад}}$), м ²	18 кв.м
6.	Предельные минимальный и максимальный размеры земельного участка ($P_{\text{мин}}$ и $P_{\text{макс}}$), м ²	18 30000
7.	Вид (виды) разрешенного использования	–
7.1	Дополнительные сведения об использовании земельного участка	–
8.	Кадастровый или иной государственный учетный номер (инвентарный) здания, сооружения, объекта незавершенного строительства, расположенного на земельном участке	–
9.	Сведения о земельных участках (землях общего пользования, территории общего пользования), посредством которых обеспечивается доступ	земли общего пользования
10.	Иные сведения	Земельный участок с кадастровым номером 13:22:0115007:3 расположен в территориальной зоне О1 "Зона делового, общественного и коммерческого назначения". Предельные (минимальные и максимальные) размеры земельных участков установлены : минимальный – 18 кв.м., максимальный – 30 000 кв.м. Доступ к данному земельному участку осуществляется посредством земель общего пользования. На данном земельном участке расположен объект капитального строительства с КН 13:22:0115007:1252. Адрес

установлен на основании Постановления Администрации Комсомольского городского поселения Чамзинского муниципального района Республики Мордовия №168 от 03.07.2021 г.

4. Пояснения к сведениям об уточняемом земельном участке с кадастровым номером: 13:22:0115007:3

1. –

Сведения об уточняемых земельных участках

1. Сведения о характерных точках границ уточняемого земельного участка с кадастровым номером 13:22:0115007:29

Система координат МСК-13, зона 1

Зона № 1

Обозначение характерных точек границ	Координаты, м				Метод определения координат	Формулы, примененные для расчета средней квадратической погрешности определения координат характерных точек границ (Mt), с подставленными в такие формулы значениями и итоговые (вычисленные) значения Mt, м	Описание закрепления точки
	содержатся в Едином государственном реестре недвижимости		определены в результате выполнения комплексных кадастровых работ				
	X	Y	X	Y			
1	2	3	4	5	6	7	8
н1У	–	–	42097 2.70	13333 16.13	Метод спутниковых геодезических измерений (определений)	$Mt = \sqrt{M1^2 + M2^2} = \sqrt{0,6^2 + 0,08^2} = 0,1\text{ м}$	Долговременный межевой знак
н2У	–	–	42094 6.85	13333 29.20	Метод спутниковых геодезических измерений (определений)	$Mt = \sqrt{M1^2 + M2^2} = \sqrt{0,6^2 + 0,08^2} = 0,1\text{ м}$	Долговременный межевой знак

					й)		
н3У	–	–	42093 3.35	13333 03.25	Метод спутниковых геодезических измерений (определений)	$Mt = \sqrt{M1^2 + M2^2} = \sqrt{0,6^2 + 0,08^2} = 0,1\text{м}$	Долговременный межевой знак
н4У	–	–	42095 9.47	13332 89.12	Метод спутниковых геодезических измерений (определений)	$Mt = \sqrt{M1^2 + M2^2} = \sqrt{0,6^2 + 0,08^2} = 0,1\text{м}$	Долговременный межевой знак
н1У	–	–	42097 2.70	13333 16.13	Метод спутниковых геодезических измерений (определений)	$Mt = \sqrt{M1^2 + M2^2} = \sqrt{0,6^2 + 0,08^2} = 0,1\text{м}$	Долговременный межевой знак

2. Сведения о частях границ уточняемого земельного участка с кадастровым номером 13:22:0115007:29

Обозначение части границ		Горизонтальное проложение (S), м	Описание прохождения части границ	Сведения о согласовании местоположения границ (согласовано/спорное)
от т.	до т.			
1	2	3	4	5
н1У	н2У	28.97	по меже	–
н2У	н3У	29.25	по меже	–
н3У	н4У	29.70	по меже	–
н4У	н1У	30.08	по меже	–

3. Сведения о характеристиках уточняемого земельного участка с кадастровым номером 13:22:0115007:29

№ п/п	Наименование характеристики земельного участка	Значение характеристики
1	2	3

1.	Адрес земельного участка	–
1.1	Сведения о местоположении земельного участка (при отсутствии адреса) в структурированном в соответствии с федеральной информационной адресной системой виде	Мордовия Респ, Чамзинский р-н, Комсомольский рп, Калинина ул, № 13.
1.2	Дополнительные сведения о местоположении земельного участка	–
2.	Площадь земельного участка \pm величина погрешности определения (вычисления) площади ($P \pm \Delta P$), м ²	870 кв.м \pm 10 кв.м
3.	Формула, примененная для вычисления предельной погрешности определения площади земельного участка с подставленными значениями и итоговые (вычисленные) значения (ΔP), м ²	$\Delta P = 3.5 * 0.10 * \sqrt{870} = 10$
4.	Площадь земельного участка согласно сведениям Единого государственного реестра недвижимости ($P_{\text{кад}}$), м ²	870
5.	Оценка расхождения P и $P_{\text{кад}}$ ($P - P_{\text{кад}}$), м ²	0 кв.м
6.	Предельные минимальный и максимальный размеры земельного участка ($P_{\text{мин}}$ и $P_{\text{макс}}$), м ²	–
7.	Вид (виды) разрешенного использования	–
7.1	Дополнительные сведения об использовании земельного участка	–
8.	Кадастровый или иной государственный учетный номер (инвентарный) здания, сооружения, объекта незавершенного строительства, расположенного на земельном участке	13:22:0115007:304 (многоквартирный дом)
9.	Сведения о земельных участках (землях общего пользования, территории общего пользования), посредством которых обеспечивается доступ	земли общего пользования
10.	Иные сведения	Земельный участок с кадастровым номером 13:22:0115007:29 расположен в территориальной зоне Ж2 "Зона застройки малоэтажными жилыми домами "Предельные (минимальные и максимальные) размеры земельных участков не установлены. Доступ к данному земельному участку осуществляется посредством

	земель общего пользования. На данном земельном участке расположен объект капитального строительства с КН 13:22:0115007:304. Пересекает кадастровый квартал 13:22:0115007.
--	---

4. Пояснения к сведениям об уточняемом земельном участке с кадастровым номером: 13:22:0115007:29

1.	–
----	---

Сведения об уточняемых земельных участках

1. Сведения о характерных точках границ уточняемого земельного участка с кадастровым номером 13:22:0115007:30

Система координат МСК-13, зона 1

Зона № 1

Обозначение характерных точек границ	Координаты, м				Метод определения координат	Формулы, примененные для расчета средней квадратической погрешности определения координат характерных точек границ (Mt), с подставленными в такие формулы значениями и итоговые (вычисленные) значения Mt, м	Описание закрепления точки
	содержатся в Едином государственном реестре недвижимости		определены в результате выполнения комплексных кадастровых работ				
	X	Y	X	Y			
1	2	3	4	5	6	7	8
н5У	–	–	42088 7.04	13333 31.32	Метод спутниковых геодезических измерений (определений)	$Mt = \sqrt{M1^2 + M2^2} = \sqrt{0,6^2 + 0,08^2} = 0,1\text{м}$	Долговременный межевой знак
н6У	–	–	42090 9.69	13333 18.38	Метод спутниковых геодезических измерений (определений)	$Mt = \sqrt{M1^2 + M2^2} = \sqrt{0,6^2 + 0,08^2} = 0,1\text{м}$	Долговременный межевой знак

					й)		
н7У	–	–	42092 5.20	13333 46.67	Метод спутниковых геодезических измерений (определений)	$Mt = \sqrt{M1^2 + M2^2} = \sqrt{0,6^2 + 0,08^2} = 0,1\text{м}$	Долговременный межевой знак
н8У	–	–	42090 2.39	13333 59.32	Метод спутниковых геодезических измерений (определений)	$Mt = \sqrt{M1^2 + M2^2} = \sqrt{0,6^2 + 0,08^2} = 0,1\text{м}$	Долговременный межевой знак
н5У	–	–	42088 7.04	13333 31.32	Метод спутниковых геодезических измерений (определений)	$Mt = \sqrt{M1^2 + M2^2} = \sqrt{0,6^2 + 0,08^2} = 0,1\text{м}$	Долговременный межевой знак

2. Сведения о частях границ уточняемого земельного участка с кадастровым номером 13:22:0115007:30

Обозначение части границ		Горизонтальное проложение (S), м	Описание прохождения части границ	Сведения о согласовании местоположения границ (согласовано/спорное)
от т.	до т.			
1	2	3	4	5
н5У	н6У	26.09	по меже	–
н6У	н7У	32.26	по меже	–
н7У	н8У	26.08	по меже	–
н8У	н5У	31.93	по меже	–

3. Сведения о характеристиках уточняемого земельного участка с кадастровым номером 13:22:0115007:30

№ п/п	Наименование характеристики земельного участка	Значение характеристики
1	2	3

1.	Адрес земельного участка	–
1.1	Сведения о местоположении земельного участка (при отсутствии адреса) в структурированном в соответствии с федеральной информационной адресной системой виде	Мордовия Респ, Чамзинский р-н, Комсомольский рп, Калинина ул, № 15
1.2	Дополнительные сведения о местоположении земельного участка	–
2.	Площадь земельного участка \pm величина погрешности определения (вычисления) площади ($P \pm \Delta P$), м ²	837 кв.м \pm 10 кв.м
3.	Формула, примененная для вычисления предельной погрешности определения площади земельного участка с подставленными значениями и итоговые (вычисленные) значения (ΔP), м ²	$\Delta P = 3.5 * 0.10 * \sqrt{837} = 10$
4.	Площадь земельного участка согласно сведениям Единого государственного реестра недвижимости ($P_{\text{кад}}$), м ²	837
5.	Оценка расхождения P и $P_{\text{кад}}$ ($P - P_{\text{кад}}$), м ²	0 кв.м
6.	Предельные минимальный и максимальный размеры земельного участка ($P_{\text{мин}}$ и $P_{\text{макс}}$), м ²	–
7.	Вид (виды) разрешенного использования	–
7.1	Дополнительные сведения об использовании земельного участка	–
8.	Кадастровый или иной государственный учетный номер (инвентарный) здания, сооружения, объекта незавершенного строительства, расположенного на земельном участке	13:22:0115007:296 (многоквартирный дом)
9.	Сведения о земельных участках (землях общего пользования, территории общего пользования), посредством которых обеспечивается доступ	земли общего пользования
10.	Иные сведения	Земельный участок с кадастровым номером 13:22:0115007:30 расположен в территориальной зоне Ж2 "Зона застройки малоэтажными жилыми домами "Предельные (минимальные и максимальные) размеры земельных участков не установлены. Доступ к данному земельному участку осуществляется посредством

земель общего пользования. На данном земельном участке расположен объект капитального строительства с КН 13:22:0115007:296.

4. Пояснения к сведениям об уточняемом земельном участке с кадастровым номером: 13:22:0115007:30

1. –

Сведения об уточняемых земельных участках

1. Сведения о характерных точках границ уточняемого земельного участка с кадастровым номером 13:22:0115007:31

Система координат МСК-13, зона 1 | 13.1

Зона № –

Обозначение характерных точек границ	Координаты, м				Метод определения координат	Формулы, примененные для расчета средней квадратической погрешности определения координат характерных точек границ (Mt), с подставленными в такие формулы значениями и итоговые (вычисленные) значения Mt, м	Описание закрепления точки
	содержатся в Едином государственном реестре недвижимости		определены в результате выполнения комплексных кадастровых работ				
	X	Y	X	Y			
1	2	3	4	5	6	7	8
н9У	–	–	42085 9.87	13333 89.11	Метод спутниковых геодезических измерений (определений)	$Mt = \sqrt{M1^2 + M2^2} = \sqrt{0,6^2 + 0,08^2} = 0,1\text{м}$	Долговременный межевой знак
н10У	–	–	42084 0.65	13333 58.55	Метод спутниковых геодезических измерений (определений)	$Mt = \sqrt{M1^2 + M2^2} = \sqrt{0,6^2 + 0,08^2} = 0,1\text{м}$	Долговременный межевой знак

н11У	–	–	42086 9.05	13333 40.53	Метод спутниковых геодезических измерений (определений)	$Mt = \sqrt{M1^2 + M2^2} = \sqrt{0,6^2 + 0,08^2} = 0,1\text{м}$	Долгосрочный межевой знак
н12У	–	–	42088 7.41	13333 71.91	Метод спутниковых геодезических измерений (определений)	$Mt = \sqrt{M1^2 + M2^2} = \sqrt{0,6^2 + 0,08^2} = 0,1\text{м}$	Долгосрочный межевой знак
н9У	–	–	42085 9.87	13333 89.11	Метод спутниковых геодезических измерений (определений)	$Mt = \sqrt{M1^2 + M2^2} = \sqrt{0,6^2 + 0,08^2} = 0,1\text{м}$	Долгосрочный межевой знак

2. Сведения о частях границ уточняемого земельного участка с кадастровым номером 13:22:0115007:31

Обозначение части границ		Горизонтальное проложение (S), м	Описание прохождения части границ	Сведения о согласовании местоположения границ (согласовано/спорное)
от т.	до т.			
1	2	3	4	5
н9У	н10У	36.10	по меже	–
н10У	н11У	33.63	по меже	–
н11У	н12У	36.36	по меже	–
н12У	н9У	32.47	по меже	–

3. Сведения о характеристиках уточняемого земельного участка с кадастровым номером 13:22:0115007:31

№ п/п	Наименование характеристики земельного участка	Значение характеристики
1	2	3

1.	Адрес земельного участка	–
1.1	Сведения о местоположении земельного участка (при отсутствии адреса) в структурированном в соответствии с федеральной информационной адресной системой виде	Мордовия Респ, Чамзинский р-н, Комсомольский рп, Калинина ул, № 17
1.2	Дополнительные сведения о местоположении земельного участка	–
2.	Площадь земельного участка \pm величина погрешности определения (вычисления) площади ($P \pm \Delta P$), м ²	1197 кв.м \pm 12 кв.м
3.	Формула, примененная для вычисления предельной погрешности определения площади земельного участка с подставленными значениями и итоговые (вычисленные) значения (ΔP), м ²	$\Delta P = 3.5 * 0.10 * \sqrt{1197} = 12$
4.	Площадь земельного участка согласно сведениям Единого государственного реестра недвижимости ($P_{\text{кад}}$), м ²	1197
5.	Оценка расхождения P и $P_{\text{кад}}$ ($P - P_{\text{кад}}$), м ²	0 кв.м
6.	Предельные минимальный и максимальный размеры земельного участка ($P_{\text{мин}}$ и $P_{\text{макс}}$), м ²	–
7.	Вид (виды) разрешенного использования	–
7.1	Дополнительные сведения об использовании земельного участка	–
8.	Кадастровый или иной государственный учетный номер (инвентарный) здания, сооружения, объекта незавершенного строительства, расположенного на земельном участке	13:22:0115007:297 (многоквартирный дом)
9.	Сведения о земельных участках (землях общего пользования, территории общего пользования), посредством которых обеспечивается доступ	земли общего пользования
10.	Иные сведения	Земельный участок с кадастровым номером 13:22:0115007:31 расположен в территориальной зоне Ж2 "Зона застройки малоэтажными жилыми домами "Предельные (минимальные и максимальные) размеры земельных участков не установлены. Доступ к данному земельному участку осуществляется посредством

земель общего пользования. На данном земельном участке расположен объект капитального строительства с КН 13:22:0115007:297.

4. Пояснения к сведениям об уточняемом земельном участке с кадастровым номером: 13:22:0115007:31

1. –

Сведения об уточняемых земельных участках

1. Сведения о характерных точках границ уточняемого земельного участка с кадастровым номером 13:22:0115007:34

Система координат МСК-13, зона 1

Зона № 1

Обозначение характерных точек границ	Координаты, м				Метод определения координат	Формулы, примененные для расчета средней квадратической погрешности определения координат характерных точек границ (Mt), с подставленными в такие формулы значениями и итоговые (вычисленные) значения Mt, м	Описание закрепления точки
	содержатся в Едином государственном реестре недвижимости		определены в результате выполнения комплексных кадастровых работ				
	X	Y	X	Y			
1	2	3	4	5	6	7	8
20	42079 0.93	1333386 .97	42079 0.93	13333 86.97	Метод спутниковых геодезических измерений (определений)	$Mt = \sqrt{M1^2 + M2^2} = \sqrt{0,6^2 + 0,08^2} = 0,1\text{м}$	Долговременный межевой знак
21	42080 9.30	1333418 .47	42080 9.30	13334 18.47	Метод спутниковых геодезических измерений (определений)	$Mt = \sqrt{M1^2 + M2^2} = \sqrt{0,6^2 + 0,08^2} = 0,1\text{м}$	Долговременный межевой знак

22	42081 2.84	1333424 .38	42081 2.84	13334 24.38	Метод спутниковых геодезических измерений (определений)	$Mt = \sqrt{M1^2 + M2^2} = \sqrt{0,6^2 + 0,08^2} = 0,1\text{м}$	Долговременный межевой знак
н13У	–	–	42079 4.45	13334 33.16	Метод спутниковых геодезических измерений (определений)	$Mt = \sqrt{M1^2 + M2^2} = \sqrt{0,6^2 + 0,08^2} = 0,1\text{м}$	Долговременный межевой знак
н14У	–	–	42078 9.53	13334 27.07	Метод спутниковых геодезических измерений (определений)	$Mt = \sqrt{M1^2 + M2^2} = \sqrt{0,6^2 + 0,08^2} = 0,1\text{м}$	Долговременный межевой знак
н15У	–	–	42078 4.25	13334 29.73	Метод спутниковых геодезических измерений (определений)	$Mt = \sqrt{M1^2 + M2^2} = \sqrt{0,6^2 + 0,08^2} = 0,1\text{м}$	Долговременный межевой знак
н16У	–	–	42077 8.69	13334 25.71	Метод спутниковых геодезических измерений (определений)	$Mt = \sqrt{M1^2 + M2^2} = \sqrt{0,6^2 + 0,08^2} = 0,1\text{м}$	Долговременный межевой знак
н17У	–	–	42076 5.30	13334 01.45	Метод спутниковых геодезических измерений (определений)	$Mt = \sqrt{M1^2 + M2^2} = \sqrt{0,6^2 + 0,08^2} = 0,1\text{м}$	Долговременный межевой знак

					й)		
н18У	–	–	42079 0.39	13333 86.07	Метод спутниковых геодезических измерений (определений)	$Mt = \sqrt{M1^2 + M2^2} = \sqrt{0,6^2 + 0,08^2} = 0,1\text{м}$	Долговременный межевой знак
20	42079 0.93	1333386 .97	42079 0.93	13333 86.97	Метод спутниковых геодезических измерений (определений)	$Mt = \sqrt{M1^2 + M2^2} = \sqrt{0,6^2 + 0,08^2} = 0,1\text{м}$	Долговременный межевой знак

2. Сведения о частях границ уточняемого земельного участка с кадастровым номером 13:22:0115007:34

Обозначение части границ		Горизонтальное проложение (S), м	Описание прохождения части границ	Сведения о согласовании местоположения границ (согласовано/спорное)
от т.	до т.			
1	2	3	4	5
20	21	36.47	по забору	согласовано
21	22	6.89	по забору	согласовано
22	н13У	20.38	по меже	–
н13У	н14У	7.83	по меже	–
н14У	н15У	5.91	по меже	–
н15У	н16У	6.86	по забору	–
н16У	н17У	27.71	по забору	–
н17У	н18У	29.43	по меже	–
н18У	20	1.05	по меже	–

3. Сведения о характеристиках уточняемого земельного участка с кадастровым номером 13:22:0115007:34

№ п/п	Наименование характеристики земельного участка	Значение характеристики
-------	--	-------------------------

1	2	3
1.	Адрес земельного участка	–
1.1	Сведения о местоположении земельного участка (при отсутствии адреса) в структурированном в соответствии с федеральной информационной адресной системой виде	Мордовия Респ, Чамзинский р-н, Комсомольский рп, Калинина ул, № 23.
1.2	Дополнительные сведения о местоположении земельного участка	–
2.	Площадь земельного участка \pm величина погрешности определения (вычисления) площади ($P \pm \Delta P$), м ²	1200 кв.м \pm 12 кв.м
3.	Формула, примененная для вычисления предельной погрешности определения площади земельного участка с подставленными значениями и итоговые (вычисленные) значения (ΔP), м ²	$\Delta P = 3.5 * 0.10 * \sqrt{1201} = 12$
4.	Площадь земельного участка согласно сведениям Единого государственного реестра недвижимости ($P_{\text{кад}}$), м ²	1200
5.	Оценка расхождения P и $P_{\text{кад}}$ ($P - P_{\text{кад}}$), м ²	0 кв.м
6.	Предельные минимальный и максимальный размеры земельного участка ($P_{\text{мин}}$ и $P_{\text{макс}}$), м ²	450 2000
7.	Вид (виды) разрешенного использования	–
7.1	Дополнительные сведения об использовании земельного участка	–
8.	Кадастровый или иной государственный учетный номер (инвентарный) здания, сооружения, объекта незавершенного строительства, расположенного на земельном участке	13:22:0115007:306
9.	Сведения о земельных участках (землях общего пользования, территории общего пользования), посредством которых обеспечивается доступ	земли общего пользования
10.	Иные сведения	Земельный участок с кадастровым номером 13:22:0115007:304 расположен в территориальной зоне Ж2 "Зона застройки малоэтажными жилыми домами "Предельные (минимальные и максимальные) размеры земельных участков установлены: минимальный –

	450 кв.м. , максимальный – 2000 кв.м. Доступ к данному земельному участку осуществляется посредством земель общего пользования. На данном земельном участке расположен объект капитального строительства с КН 13:22:0115007:306.
--	--

4. Пояснения к сведениям об уточняемом земельном участке с кадастровым номером:
13:22:0115007:34

1.	–
----	---

Сведения об уточняемых земельных участках

1. Сведения о характерных точках границ уточняемого земельного участка с кадастровым номером 13:22:0115007:42

Система координат МСК-13, зона 1

Зона № 1

Обозначение характерных точек границ	Координаты, м				Метод определения координат	Формулы, примененные для расчета средней квадратической погрешности определения координат характерных точек границ (Mt), с подставленными в такие формулы значениями и итоговые (вычисленные) значения Mt, м	Описание закрепления точки
	содержатся в Едином государственном реестре недвижимости		определены в результате выполнения комплексных кадастровых работ				
	X	Y	X	Y			
1	2	3	4	5	6	7	8
54	42065 9.56	1333292 .20	42065 9.56	13332 92.20	Метод спутниковых геодезических измерений (определений)	$Mt = \sqrt{M1^2 + M2^2} = \sqrt{0,6^2 + 0,08^2} = 0,1\text{м}$	Долговременный межевой знак
н31У	–	–	42065 0.34	13332 87.14	Метод спутниковых геодезических	$Mt = \sqrt{M1^2 + M2^2} = \sqrt{0,6^2 + 0,08^2} = 0,1\text{м}$	Долговременный межевой знак

					измерений (определени й)		
н32У	–	–	42066 3.02	13332 63.30	Метод спутниковы х геодезическ их измерений (определени й)	$Mt = \sqrt{M1^2 + M2^2} = \sqrt{0,6^2 + 0,08^2} = 0,1\text{м}$	Долговреме нный межевой знак
н33У	–	–	42066 1.71	13332 62.53	Метод спутниковы х геодезическ их измерений (определени й)	$Mt = \sqrt{M1^2 + M2^2} = \sqrt{0,6^2 + 0,08^2} = 0,1\text{м}$	Долговреме нный межевой знак
н34У	–	–	42066 6.70	13332 52.64	Метод спутниковы х геодезическ их измерений (определени й)	$Mt = \sqrt{M1^2 + M2^2} = \sqrt{0,6^2 + 0,08^2} = 0,1\text{м}$	Долговреме нный межевой знак
н35У	–	–	42067 0.13	13332 50.50	Метод спутниковы х геодезическ их измерений (определени й)	$Mt = \sqrt{M1^2 + M2^2} = \sqrt{0,6^2 + 0,08^2} = 0,1\text{м}$	Долговреме нный межевой знак
н36У	–	–	42067 7.43	13332 36.83	Метод спутниковы х геодезическ их измерений (определени й)	$Mt = \sqrt{M1^2 + M2^2} = \sqrt{0,6^2 + 0,08^2} = 0,1\text{м}$	Долговреме нный межевой знак
н37У	–	–	42068 6.17	13332 41.59	Метод спутниковы х геодезическ	$Mt = \sqrt{M1^2 + M2^2} = \sqrt{0,6^2 + 0,08^2} = 0,1\text{м}$	Долговреме нный межевой

					их измерений (определений)		знак
55	42067 8.11	1333257 .17	42067 8.11	13332 57.17	Метод спутниковых геодезических измерений (определений)	$Mt = \sqrt{M1^2 + M2^2} = \sqrt{0,6^2 + 0,08^2} = 0,1\text{м}$	Долговременный межевой знак
56	42066 8.48	1333274 .21	42066 8.48	13332 74.21	Метод спутниковых геодезических измерений (определений)	$Mt = \sqrt{M1^2 + M2^2} = \sqrt{0,6^2 + 0,08^2} = 0,1\text{м}$	Долговременный межевой знак
57	42066 4.85	1333281 .10	42066 4.85	13332 81.10	Метод спутниковых геодезических измерений (определений)	$Mt = \sqrt{M1^2 + M2^2} = \sqrt{0,6^2 + 0,08^2} = 0,1\text{м}$	Долговременный межевой знак
54	42065 9.56	1333292 .20	42065 9.56	13332 92.20	Метод спутниковых геодезических измерений (определений)	$Mt = \sqrt{M1^2 + M2^2} = \sqrt{0,6^2 + 0,08^2} = 0,1\text{м}$	Долговременный межевой знак

2. Сведения о частях границ уточняемого земельного участка с кадастровым номером 13:22:0115007:42

Обозначение части границ		Горизонтальное проложение (S), м	Описание прохождения части границ	Сведения о согласовании местоположения границ (согласовано/спорное)
от г.	до г.			
1	2	3	4	5
54	н31У	10.52	по забору	—

н31У	н32У	27.00	по забору	–
н32У	н33У	1.52	по меже	–
н33У	н34У	11.08	по меже	–
н34У	н35У	4.04	по меже	–
н35У	н36У	15.50	по забору	–
н36У	н37У	9.95	по меже	–
н37У	55	17.54	по меже	–
55	56	19.57	по меже	согласовано
56	57	7.79	по стене здания	согласовано
57	54	12.30	по меже	согласовано

3. Сведения о характеристиках уточняемого земельного участка с кадастровым номером 13:22:0115007:42

№ п/п	Наименование характеристики земельного участка	Значение характеристики
1	2	3
1.	Адрес земельного участка	–
1.1	Сведения о местоположении земельного участка (при отсутствии адреса) в структурированном в соответствии с федеральной информационной адресной системой виде	Мордовия Респ, Чамзинский р-н, Комсомольский рп, Комсомольский рп, Суродеева ул, 6 д, 2 кв
1.2	Дополнительные сведения о местоположении земельного участка	–
2.	Площадь земельного участка \pm величина погрешности определения (вычисления) площади ($P \pm \Delta P$), м ²	600 кв.м \pm 9 кв.м
3.	Формула, примененная для вычисления предельной погрешности определения площади земельного участка с подставленными значениями и итоговые (вычисленные) значения (ΔP), м ²	$\Delta P = 3.5 * 0.10 * \sqrt{601} = 8.58$
4.	Площадь земельного участка согласно сведениям Единого государственного реестра недвижимости ($P_{\text{кад}}$), м ²	600
5.	Оценка расхождения P и $P_{\text{кад}}$ ($P - P_{\text{кад}}$), м ²	0 кв.м

6.	Предельные минимальный и максимальный размеры земельного участка ($P_{\text{мин}}$ и $P_{\text{макс}}$), M^2	–
7.	Вид (виды) разрешенного использования	–
7.1	Дополнительные сведения об использовании земельного участка	–
8.	Кадастровый или иной государственный учетный номер (инвентарный) здания, сооружения, объекта незавершенного строительства, расположенного на земельном участке	13:22:0115007:902 (многоквартирный дом)
9.	Сведения о земельных участках (землях общего пользования, территории общего пользования), посредством которых обеспечивается доступ	земли общего пользования
10.	Иные сведения	Земельный участок с кадастровым номером 13:22:0115007:42 расположен в территориальной зоне Ж2 "Зона застройки малоэтажными жилыми домами "Предельные (минимальные и максимальные) размеры земельных участков не установлены. Доступ к данному земельному участку осуществляется посредством земель общего пользования. На данном земельном участке расположен объект капитального строительства с КН 13:22:0115007:902.

4. Пояснения к сведениям об уточняемом земельном участке с кадастровым номером: 13:22:0115007:42

1.	–
----	---

Сведения об уточняемых земельных участках

1. Сведения о характерных точках границ уточняемого земельного участка с кадастровым номером 13:22:0115007:46

Система координат МСК-13, зона 1

Зона № 1

Обозначение	Координаты, м	Метод	Формулы,	Описание
-------------	---------------	-------	----------	----------

ние характерн ых точек границ	содержатся в Едином государственном реестре недвижимости		определены в результате выполнения комплексных кадастровых работ		определения координат	примененные для расчета средней квадратической погрешности определения координат характерных точек границ (Mt), с подставленными в такие формулы значениями и итоговые (вычисленные) значения Mt, м	закрепления точки
	X	Y	X	Y			
1	2	3	4	5	6	7	8
н38У	–	–	42053 6.48	13332 06.74	Метод спутниковы х геодезическ их измерений (определени й)	$Mt = \sqrt{M1^2 + M2^2} = \sqrt{0,6^2 + 0,08^2} = 0,1\text{м}$	Долговреме нный межевой знак
н39У	–	–	42052 6.30	13332 25.01	Метод спутниковы х геодезическ их измерений (определени й)	$Mt = \sqrt{M1^2 + M2^2} = \sqrt{0,6^2 + 0,08^2} = 0,1\text{м}$	Долговреме нный межевой знак
66	42050 6.50	1333214 .86	42050 6.50	13332 14.86	Метод спутниковы х геодезическ их измерений (определени й)	$Mt = \sqrt{M1^2 + M2^2} = \sqrt{0,6^2 + 0,08^2} = 0,1\text{м}$	Долговреме нный межевой знак
67	42050 8.02	1333212 .12	42050 8.02	13332 12.12	Метод спутниковы х геодезическ их измерений (определени й)	$Mt = \sqrt{M1^2 + M2^2} = \sqrt{0,6^2 + 0,08^2} = 0,1\text{м}$	Долговреме нный межевой знак
68	42050	1333211	42050	13332	Метод	$Mt = \sqrt{M1^2 +$	Долговреме

	6.28	.14	6.28	11.14	спутниковых геодезических измерений (определены)	$M2^2)=\text{SQRT}(0,6^2+0,08^2)=0,1\text{м}$	нный межевой знак
69	42050 4.70	1333213 .97	42050 4.70	13332 13.97	Метод спутниковых геодезических измерений (определены)	$Mt=\text{SQRT}(M1^2+M2^2)=\text{SQRT}(0,6^2+0,08^2)=0,1\text{м}$	Долговременный межевой знак
н40У	–	–	42049 0.34	13332 06.60	Метод спутниковых геодезических измерений (определены)	$Mt=\text{SQRT}(M1^2+M2^2)=\text{SQRT}(0,6^2+0,08^2)=0,1\text{м}$	Долговременный межевой знак
н41У	–	–	42050 0.41	13331 87.55	Метод спутниковых геодезических измерений (определены)	$Mt=\text{SQRT}(M1^2+M2^2)=\text{SQRT}(0,6^2+0,08^2)=0,1\text{м}$	Долговременный межевой знак
н38У	–	–	42053 6.48	13332 06.74	Метод спутниковых геодезических измерений (определены)	$Mt=\text{SQRT}(M1^2+M2^2)=\text{SQRT}(0,6^2+0,08^2)=0,1\text{м}$	Долговременный межевой знак

2. Сведения о частях границ уточняемого земельного участка с кадастровым номером 13:22:0115007:46

Обозначение части границ		Горизонтальное проложение (S), м	Описание прохождения части границ	Сведения о согласовании местоположения границ (согласовано/спорное)
от т.	до т.			
1	2	3	4	5

н38У	н39У	20.91	по меже	–
н39У	66	22.25	по меже	согласовано
66	67	3.13	по меже	согласовано
67	68	2.00	по меже	согласовано
68	69	3.24	по меже	согласовано
69	н40У	16.14	по меже	согласовано
н40У	н41У	21.55	по меже	–
н41У	н38У	40.86	по меже	–

3. Сведения о характеристиках уточняемого земельного участка с кадастровым номером 13:22:0115007:46

№ п/п	Наименование характеристики земельного участка	Значение характеристики
1	2	3
1.	Адрес земельного участка	–
1.1	Сведения о местоположении земельного участка (при отсутствии адреса) в структурированном в соответствии с федеральной информационной адресной системой виде	Мордовия Респ, Чамзинский р-н, Комсомольский рп, Суродеева ул, № 14.
1.2	Дополнительные сведения о местоположении земельного участка	–
2.	Площадь земельного участка \pm величина погрешности определения (вычисления) площади ($P \pm \Delta P$), м ²	856 кв.м \pm 10 кв.м
3.	Формула, примененная для вычисления предельной погрешности определения площади земельного участка с подставленными значениями и итоговые (вычисленные) значения (ΔP), м ²	$\Delta P = 3.5 * 0.10 * \sqrt{856} = 10$
4.	Площадь земельного участка согласно сведениям Единого государственного реестра недвижимости ($P_{\text{кад}}$), м ²	856
5.	Оценка расхождения P и $P_{\text{кад}}$ ($P - P_{\text{кад}}$), м ²	0 кв.м
6.	Предельные минимальный и максимальный размеры земельного участка ($P_{\text{мин}}$ и $P_{\text{макс}}$), м ²	–
7.	Вид (виды) разрешенного использования	–

						и итоговые (вычисленные) значения Mt, м	
1	2	3	4	5	6	7	8
н42У	–	–	42048 8.21	13331 82.14	Метод спутниковы х геодезическ их измерений (определени й)	$Mt = \sqrt{M1^2 + M2^2} = \sqrt{0,6^2 + 0,08^2} = 0,1\text{м}$	Долговреме нный межевой знак
н43У	–	–	42047 8.21	13332 00.37	Метод спутниковы х геодезическ их измерений (определени й)	$Mt = \sqrt{M1^2 + M2^2} = \sqrt{0,6^2 + 0,08^2} = 0,1\text{м}$	Долговреме нный межевой знак
70	42045 8.47	1333190 .26	42045 8.47	13331 90.26	Метод спутниковы х геодезическ их измерений (определени й)	$Mt = \sqrt{M1^2 + M2^2} = \sqrt{0,6^2 + 0,08^2} = 0,1\text{м}$	Долговреме нный межевой знак
71	42046 0.02	1333187 .60	42046 0.02	13331 87.60	Метод спутниковы х геодезическ их измерений (определени й)	$Mt = \sqrt{M1^2 + M2^2} = \sqrt{0,6^2 + 0,08^2} = 0,1\text{м}$	Долговреме нный межевой знак
72	42045 8.30	1333186 .58	42045 8.30	13331 86.58	Метод спутниковы х геодезическ их измерений (определени й)	$Mt = \sqrt{M1^2 + M2^2} = \sqrt{0,6^2 + 0,08^2} = 0,1\text{м}$	Долговреме нный межевой знак
73	42045	1333189	42045	13331	Метод спутниковы	$Mt = \sqrt{M1^2 + M2^2} = \sqrt{0,6^2 + 0,08^2} = 0,1\text{м}$	Долговреме нный

	6.68	.28	6.68	89.28	х геодезическ их измерений (определени й)	$2+0,08^2=0,1\text{м}$	межевой знак
н44У	–	–	42044 2.01	13331 81.31	Метод спутниковы х геодезическ их измерений (определени й)	$Mt=\text{SQRT}(M1^2+M2^2)=\text{SQRT}(0,6^2+0,08^2)=0,1\text{м}$	Долговреме нный межевой знак
н45У	–	–	42045 1.87	13331 62.79	Метод спутниковы х геодезическ их измерений (определени й)	$Mt=\text{SQRT}(M1^2+M2^2)=\text{SQRT}(0,6^2+0,08^2)=0,1\text{м}$	Долговреме нный межевой знак
н42У	–	–	42048 8.21	13331 82.14	Метод спутниковы х геодезическ их измерений (определени й)	$Mt=\text{SQRT}(M1^2+M2^2)=\text{SQRT}(0,6^2+0,08^2)=0,1\text{м}$	Долговреме нный межевой знак

2. Сведения о частях границ уточняемого земельного участка с кадастровым номером 13:22:0115007:47

Обозначение части границ		Горизонтальное проложение (S), м	Описание прохождения части границ	Сведения о согласовании местоположения границ (согласовано/спорное)
от т.	до т.			
1	2	3	4	5
н42У	н43У	20.79	по меже	–
н43У	70	22.18	по меже	согласовано
70	71	3.08	по меже	согласовано
71	72	2.00	по меже	согласовано
72	73	3.15	по меже	согласовано

73	н44У	16.70	по меже	согласовано
н44У	н45У	20.98	по меже	–
н45У	н42У	41.17	по меже	–

3. Сведения о характеристиках уточняемого земельного участка с кадастровым номером 13:22:0115007:47

№ п/п	Наименование характеристики земельного участка	Значение характеристики
1	2	3
1.	Адрес земельного участка	–
1.1	Сведения о местоположении земельного участка (при отсутствии адреса) в структурированном в соответствии с федеральной информационной адресной системой виде	Мордовия Респ, Чамзинский р-н, Комсомольский рп, Суродеева ул, № 16
1.2	Дополнительные сведения о местоположении земельного участка	–
2.	Площадь земельного участка \pm величина погрешности определения (вычисления) площади ($P \pm \Delta P$), м ²	856 кв.м \pm 10 кв.м
3.	Формула, примененная для вычисления предельной погрешности определения площади земельного участка с подставленными значениями и итоговые (вычисленные) значения (ΔP), м ²	$\Delta P = 3.5 * 0.10 * \sqrt{856} = 10$
4.	Площадь земельного участка согласно сведениям Единого государственного реестра недвижимости ($P_{\text{кад}}$), м ²	856
5.	Оценка расхождения P и $P_{\text{кад}}$ ($P - P_{\text{кад}}$), м ²	0 кв.м
6.	Предельные минимальный и максимальный размеры земельного участка ($P_{\text{мин}}$ и $P_{\text{макс}}$), м ²	–
7.	Вид (виды) разрешенного использования	–
7.1	Дополнительные сведения об использовании земельного участка	–
8.	Кадастровый или иной государственный учетный номер (инвентарный) здания, сооружения, объекта незавершенного строительства, расположенного на земельном участке	13:22:0115007:373 (многоквартирный дом)
9.	Сведения о земельных участках (землях общего пользования, территории общего пользования),	земли общего пользования

	посредством которых обеспечивается доступ	
10.	Иные сведения	Земельный участок с кадастровым номером 13:22:0115007:47 расположен в территориальной зоне Ж2 "Зона застройки малоэтажными жилыми домами "Предельные (минимальные и максимальные) размеры земельных участков не установлены. Доступ к данному земельному участку осуществляется посредством земель общего пользования. На данном земельном участке расположен объект капитального строительства с КН 13:22:0115007:373.

4. Пояснения к сведениям об уточняемом земельном участке с кадастровым номером: 13:22:0115007:47

1.	–
----	---

Сведения об уточняемых земельных участках

1. Сведения о характерных точках границ уточняемого земельного участка с кадастровым номером 13:22:0115007:48

Система координат МСК-13, зона 1

Зона № 1

Обозначение характерных точек границ	Координаты, м				Метод определения координат	Формулы, примененные для расчета средней квадратической погрешности определения координат характерных точек границ (Mt), с подставленными в такие формулы значениями и итоговые (вычисленные) значения Mt, м	Описание закрепления точки
	содержатся в Едином государственном реестре недвижимости		определены в результате выполнения комплексных кадастровых работ				
	X	Y	X	Y			
1	2	3	4	5	6	7	8
н62У	–	–	42037 9.35	13330 71.26	Метод спутниковых геодезических	$Mt = \sqrt{M1^2 + M2^2} = \sqrt{0,6^2 + 0,08^2} = 0,1\text{ м}$	Долговременный межевой знак

					измерений (определени й)		
н63У	–	–	42039 7.40	13330 80.91	Метод спутниковы х геодезическ их измерений (определени й)	$Mt=\sqrt{M1^2+M2^2}=\sqrt{0,6^2+0,08^2}=0,1\text{м}$	Долговреме нный межевой знак
н64У	–	–	42038 1.54	13331 12.88	Метод спутниковы х геодезическ их измерений (определени й)	$Mt=\sqrt{M1^2+M2^2}=\sqrt{0,6^2+0,08^2}=0,1\text{м}$	Долговреме нный межевой знак
84	42037 6.80	1333110 .62	42037 6.80	13331 10.62	Метод спутниковы х геодезическ их измерений (определени й)	$Mt=\sqrt{M1^2+M2^2}=\sqrt{0,6^2+0,08^2}=0,1\text{м}$	Долговреме нный межевой знак
85	42037 5.94	1333112 .42	42037 5.94	13331 12.42	Метод спутниковы х геодезическ их измерений (определени й)	$Mt=\sqrt{M1^2+M2^2}=\sqrt{0,6^2+0,08^2}=0,1\text{м}$	Долговреме нный межевой знак
н65У	–	–	42038 0.65	13331 14.66	Метод спутниковы х геодезическ их измерений (определени й)	$Mt=\sqrt{M1^2+M2^2}=\sqrt{0,6^2+0,08^2}=0,1\text{м}$	Долговреме нный межевой знак
н66У	–	–	42037 0.51	13331 35.08	Метод спутниковы х геодезическ	$Mt=\sqrt{M1^2+M2^2}=\sqrt{0,6^2+0,08^2}=0,1\text{м}$	Долговреме нный межевой

					их измерений (определены)		знак
н67У	–	–	42035 1.20	13331 26.75	Метод спутниковых геодезических измерений (определены)	$Mt = \sqrt{M1^2 + M2^2} = \sqrt{0,6^2 + 0,08^2} = 0,1\text{м}$	Долговременный межевой знак
н62У	–	–	42037 9.35	13330 71.26	Метод спутниковых геодезических измерений (определены)	$Mt = \sqrt{M1^2 + M2^2} = \sqrt{0,6^2 + 0,08^2} = 0,1\text{м}$	Долговременный межевой знак

2. Сведения о частях границ уточняемого земельного участка с кадастровым номером 13:22:0115007:48

Обозначение части границ		Горизонтальное проложение (S), м	Описание прохождения части границ	Сведения о согласовании местоположения границ (согласовано/спорное)
от т.	до т.			
1	2	3	4	5
н62У	н63У	20.47	по меже	–
н63У	н64У	35.69	по меже	–
н64У	84	5.25	по меже	согласовано
84	85	1.99	по меже	согласовано
85	н65У	5.22	по меже	согласовано
н65У	н66У	22.80	по меже	–
н66У	н67У	21.03	по меже	–
н67У	н62У	62.22	по меже	–

3. Сведения о характеристиках уточняемого земельного участка с кадастровым номером 13:22:0115007:48

№ п/п	Наименование характеристики земельного участка	Значение характеристики
-------	--	-------------------------

1	2	3
1.	Адрес земельного участка	–
1.1	Сведения о местоположении земельного участка (при отсутствии адреса) в структурированном в соответствии с федеральной информационной адресной системой виде	Мордовия Респ, Чамзинский р-н, Комсомольский рп, Пионерская ул, 26
1.2	Дополнительные сведения о местоположении земельного участка	–
2.	Площадь земельного участка \pm величина погрешности определения (вычисления) площади ($P \pm \Delta P$), м ²	1262 кв.м \pm 12 кв.м
3.	Формула, примененная для вычисления предельной погрешности определения площади земельного участка с подставленными значениями и итоговые (вычисленные) значения (ΔP), м ²	$\Delta P = 3.5 * 0.10 * \sqrt{1261} = 12$
4.	Площадь земельного участка согласно сведениям Единого государственного реестра недвижимости ($P_{\text{кад}}$), м ²	1262
5.	Оценка расхождения P и $P_{\text{кад}}$ ($P - P_{\text{кад}}$), м ²	0 кв.м
6.	Предельные минимальный и максимальный размеры земельного участка ($P_{\text{мин}}$ и $P_{\text{макс}}$), м ²	–
7.	Вид (виды) разрешенного использования	–
7.1	Дополнительные сведения об использовании земельного участка	–
8.	Кадастровый или иной государственный учетный номер (инвентарный) здания, сооружения, объекта незавершенного строительства, расположенного на земельном участке	13:22:0115007:357 (многоквартирный дом)
9.	Сведения о земельных участках (землях общего пользования, территории общего пользования), посредством которых обеспечивается доступ	земли общего пользования
10.	Иные сведения	Земельный участок с кадастровым номером 13:22:0115007:48 расположен в территориальной зоне Ж2 "Зона застройки малоэтажными жилыми домами "Предельные (минимальные и максимальные) размеры земельных участков не установлены. Доступ к данному

земельному участку осуществляется посредством земель общего пользования. На данном земельном участке расположен объект капитального строительства с КН 13:22:0115007:357.

4. Пояснения к сведениям об уточняемом земельном участке с кадастровым номером: 13:22:0115007:48

1. –

Сведения об уточняемых земельных участках

1. Сведения о характерных точках границ уточняемого земельного участка с кадастровым номером 13:22:0115007:49

Система координат МСК-13, зона 1

Зона № 1

Обозначение характерных точек границ	Координаты, м				Метод определения координат	Формулы, примененные для расчета средней квадратической погрешности определения координат характерных точек границ (Mt), с подставленными в такие формулы значениями и итоговые (вычисленные) значения Mt, м	Описание закрепления точки
	содержатся в Едином государственном реестре недвижимости		определены в результате выполнения комплексных кадастровых работ				
	X	Y	X	Y			
1	2	3	4	5	6	7	8
н46У	–	–	42045 3.88	13331 02.79	Метод спутниковых геодезических измерений (определений)	$Mt = \sqrt{M1^2 + M2^2} = \sqrt{0,6^2 + 0,08^2} = 0,1\text{м}$	Долговременный межевой знак
н47У	–	–	42041 0.58	13330 79.54	Метод спутниковых геодезических измерений (определений)	$Mt = \sqrt{M1^2 + M2^2} = \sqrt{0,6^2 + 0,08^2} = 0,1\text{м}$	Долговременный межевой знак

					й)		
н48У	–	–	42040 4.94	13330 84.50	Метод спутниковых геодезических измерений (определений)	$Mt = \sqrt{M1^2 + M2^2} = \sqrt{0,6^2 + 0,08^2} = 0,1\text{м}$	Долговременный межевой знак
н49У	–	–	42039 7.45	13330 98.02	Метод спутниковых геодезических измерений (определений)	$Mt = \sqrt{M1^2 + M2^2} = \sqrt{0,6^2 + 0,08^2} = 0,1\text{м}$	Долговременный межевой знак
н50У	–	–	42039 6.14	13331 00.67	Метод спутниковых геодезических измерений (определений)	$Mt = \sqrt{M1^2 + M2^2} = \sqrt{0,6^2 + 0,08^2} = 0,1\text{м}$	Долговременный межевой знак
н51У	–	–	42042 5.58	13331 15.32	Метод спутниковых геодезических измерений (определений)	$Mt = \sqrt{M1^2 + M2^2} = \sqrt{0,6^2 + 0,08^2} = 0,1\text{м}$	Долговременный межевой знак
78	42042 6.51	1333113 .37	42042 6.51	13331 13.37	Метод спутниковых геодезических измерений (определений)	$Mt = \sqrt{M1^2 + M2^2} = \sqrt{0,6^2 + 0,08^2} = 0,1\text{м}$	Долговременный межевой знак
79	42042 8.31	1333114 .23	42042 8.31	13331 14.23	Метод спутниковых геодезических измерений	$Mt = \sqrt{M1^2 + M2^2} = \sqrt{0,6^2 + 0,08^2} = 0,1\text{м}$	Долговременный межевой знак

					(определени й)		
н52У	–	–	42042 7.37	13331 16.22	Метод спутниковы х геодезическ их измерений (определени й)	$Mt=\sqrt{M1^2+M2^2}=\sqrt{0,6^2+0,08^2}=0,1\text{м}$	Долговреме нный межевой знак
н53У	–	–	42044 2.33	13331 23.75	Метод спутниковы х геодезическ их измерений (определени й)	$Mt=\sqrt{M1^2+M2^2}=\sqrt{0,6^2+0,08^2}=0,1\text{м}$	Долговреме нный межевой знак
н46У	–	–	42045 3.88	13331 02.79	Метод спутниковы х геодезическ их измерений (определени й)	$Mt=\sqrt{M1^2+M2^2}=\sqrt{0,6^2+0,08^2}=0,1\text{м}$	Долговреме нный межевой знак
–	–	–	–	–	–	–	–
80	42041 7.48	1333084 .07	42041 7.48	13330 84.07	Метод спутниковы х геодезическ их измерений (определени й)	$Mt=\sqrt{M1^2+M2^2}=\sqrt{0,6^2+0,08^2}=0,1\text{м}$	Долговреме нный межевой знак
81	42041 7.39	1333084 .26	42041 7.39	13330 84.26	Метод спутниковы х геодезическ их измерений (определени й)	$Mt=\sqrt{M1^2+M2^2}=\sqrt{0,6^2+0,08^2}=0,1\text{м}$	Долговреме нный межевой знак
82	42041 7.23	1333084 .18	42041 7.23	13330 84.18	Метод спутниковы х	$Mt=\sqrt{M1^2+M2^2}=\sqrt{0,6^2+0,08^2}=0,1\text{м}$	Долговреме нный межевой

					геодезическ их измерений (определени й)	$2+0,08^2)=0,1\text{м}$	знак
83	42041 7.32	1333083 .99	42041 7.32	13330 83.99	Метод спутниковы х геодезическ их измерений (определени й)	$Mt=\text{SQRT}(M1^2+M2^2)=\text{SQRT}(0,6^2+0,08^2)=0,1\text{м}$	Долговреме нный межевой знак
80	42041 7.48	1333084 .07	42041 7.48	13330 84.07	Метод спутниковы х геодезическ их измерений (определени й)	$Mt=\text{SQRT}(M1^2+M2^2)=\text{SQRT}(0,6^2+0,08^2)=0,1\text{м}$	Долговреме нный межевой знак

2. Сведения о частях границ уточняемого земельного участка с кадастровым номером 13:22:0115007:49

Обозначение части границ		Горизонтальное проложение (S), м	Описание прохождения части границ	Сведения о согласовании местоположения границ (согласовано/спорное)
от т.	до т.			
1	2	3	4	5
н46У	н47У	49.15	по меже	–
н47У	н48У	7.51	по забору	–
н48У	н49У	15.46	по забору	–
н49У	н50У	2.96	по меже	–
н50У	н51У	32.88	по меже	–
н51У	78	2.16	по меже	согласовано
78	79	1.99	по меже	согласовано
79	н52У	2.20	по меже	согласовано
н52У	н53У	16.75	по меже	–
н53У	н46У	23.93	по меже	согласовано

–	–	–	–	–
80	81	0.21	по меже	согласовано
81	82	0.18	по меже	согласовано
82	83	0.21	по меже	согласовано
83	80	0.18	по меже	согласовано

3. Сведения о характеристиках уточняемого земельного участка с кадастровым номером 13:22:0115007:49

№ п/п	Наименование характеристики земельного участка	Значение характеристики
1	2	3
1.	Адрес земельного участка	–
1.1	Сведения о местоположении земельного участка (при отсутствии адреса) в структурированном в соответствии с федеральной информационной адресной системой виде	Мордовия Респ, Чамзинский р-н, Комсомольский рп, Пионерская ул
1.2	Дополнительные сведения о местоположении земельного участка	дом № 30
2.	Площадь земельного участка \pm величина погрешности определения (вычисления) площади ($P \pm \Delta P$), м ²	1262 кв.м \pm 12 кв.м
3.	Формула, примененная для вычисления предельной погрешности определения площади земельного участка с подставленными значениями и итоговые (вычисленные) значения (ΔP), м ²	$\Delta P = 3.5 * 0.10 * \sqrt{1262} = 12$
4.	Площадь земельного участка согласно сведениям Единого государственного реестра недвижимости ($P_{\text{кад}}$), м ²	1262
5.	Оценка расхождения P и $P_{\text{кад}}$ ($P - P_{\text{кад}}$), м ²	0 кв.м
6.	Предельные минимальный и максимальный размеры земельного участка ($P_{\text{мин}}$ и $P_{\text{макс}}$), м ²	–
7.	Вид (виды) разрешенного использования	–
7.1	Дополнительные сведения об использовании земельного участка	–

1	2	3	4	5	6	7	8
н68У	–	–	42041 8.89	13331 47.12	Метод спутниковых геодезических измерений (определений)	$Mt = \sqrt{M1^2 + M2^2} = \sqrt{0,6^2 + 0,08^2} = 0,1\text{м}$	Долговременный межевой знак
86	42041 7.27	1333150 .61	42041 7.27	13331 50.61	Метод спутниковых геодезических измерений (определений)	$Mt = \sqrt{M1^2 + M2^2} = \sqrt{0,6^2 + 0,08^2} = 0,1\text{м}$	Долговременный межевой знак
87	42041 9.09	1333151 .45	42041 9.09	13331 51.45	Метод спутниковых геодезических измерений (определений)	$Mt = \sqrt{M1^2 + M2^2} = \sqrt{0,6^2 + 0,08^2} = 0,1\text{м}$	Долговременный межевой знак
н69У	–	–	42042 0.66	13331 48.07	Метод спутниковых геодезических измерений (определений)	$Mt = \sqrt{M1^2 + M2^2} = \sqrt{0,6^2 + 0,08^2} = 0,1\text{м}$	Долговременный межевой знак
н70У	–	–	42042 8.05	13331 52.01	Метод спутниковых геодезических измерений (определений)	$Mt = \sqrt{M1^2 + M2^2} = \sqrt{0,6^2 + 0,08^2} = 0,1\text{м}$	Долговременный межевой знак
н71У	–	–	42041 6.46	13331 73.73	Метод спутниковых геодезических	$Mt = \sqrt{M1^2 + M2^2} = \sqrt{0,6^2 + 0,08^2} = 0,1\text{м}$	Долговременный межевой знак

					измерений (определений)		
н72У	–	–	42037 1.23	13331 49.75	Метод спутниковых геодезических измерений (определений)	$Mt = \sqrt{M1^2 + M2^2} = \sqrt{0,6^2 + 0,08^2} = 0,1\text{м}$	Долговременный межевой знак
н73У	–	–	42038 2.41	13331 27.68	Метод спутниковых геодезических измерений (определений)	$Mt = \sqrt{M1^2 + M2^2} = \sqrt{0,6^2 + 0,08^2} = 0,1\text{м}$	Долговременный межевой знак
н68У	–	–	42041 8.89	13331 47.12	Метод спутниковых геодезических измерений (определений)	$Mt = \sqrt{M1^2 + M2^2} = \sqrt{0,6^2 + 0,08^2} = 0,1\text{м}$	Долговременный межевой знак

2. Сведения о частях границ уточняемого земельного участка с кадастровым номером 13:22:0115007:50

Обозначение части границ		Горизонтальное проложение (S), м	Описание прохождения части границ	Сведения о согласовании местоположения границ (согласовано/спорное)
от т.	до т.			
1	2	3	4	5
н68У	86	3.85	по меже	согласовано
86	87	2.00	по меже	согласовано
87	н69У	3.73	по меже	согласовано
н69У	н70У	8.37	по меже	–
н70У	н71У	24.62	по меже	–
н71У	н72У	51.19	по меже	–

н72У	н73У	24.74	по меже	–
н73У	н68У	41.34	по меже	–

3. Сведения о характеристиках уточняемого земельного участка с кадастровым номером 13:22:0115007:50

№ п/п	Наименование характеристики земельного участка	Значение характеристики
1	2	3
1.	Адрес земельного участка	–
1.1	Сведения о местоположении земельного участка (при отсутствии адреса) в структурированном в соответствии с федеральной информационной адресной системой виде	Мордовия Респ, Чамзинский р-н, Комсомольский рп, Пионерская ул, № 34.
1.2	Дополнительные сведения о местоположении земельного участка	–
2.	Площадь земельного участка \pm величина погрешности определения (вычисления) площади ($P \pm \Delta P$), м ²	1262 кв.м \pm 12 кв.м
3.	Формула, примененная для вычисления предельной погрешности определения площади земельного участка с подставленными значениями и итоговые (вычисленные) значения (ΔP), м ²	$\Delta P = 3.5 * 0.10 * \sqrt{1262} = 12$
4.	Площадь земельного участка согласно сведениям Единого государственного реестра недвижимости ($P_{\text{кад}}$), м ²	1262
5.	Оценка расхождения P и $P_{\text{кад}}$ ($P - P_{\text{кад}}$), м ²	0 кв.м
6.	Предельные минимальный и максимальный размеры земельного участка ($P_{\text{мин}}$ и $P_{\text{макс}}$), м ²	–
7.	Вид (виды) разрешенного использования	–
7.1	Дополнительные сведения об использовании земельного участка	–
8.	Кадастровый или иной государственный учетный номер (инвентарный) здания, сооружения, объекта незавершенного строительства, расположенного на земельном участке	13:22:0115007:365 (многоквартирный дом)
9.	Сведения о земельных участках (землях общего пользования, территории общего пользования), посредством которых обеспечивается доступ	земли общего пользования

10.	Иные сведения	Земельный участок с кадастровым номером 13:22:0115007:50 расположен в территориальной зоне Ж2 "Зона застройки малоэтажными жилыми домами "Предельные (минимальные и максимальные) размеры земельных участков не установлены. Доступ к данному земельному участку осуществляется посредством земель общего пользования. На данном земельном участке расположен объект капитального строительства с КН 13:22:0115007:365.
-----	---------------	---

4. Пояснения к сведениям об уточняемом земельном участке с кадастровым номером: 13:22:0115007:50

1.	–
----	---

Сведения об уточняемых земельных участках

1. Сведения о характерных точках границ уточняемого земельного участка с кадастровым номером 13:22:0115007:71

Система координат =

Зона № =

Обозначение характерных точек границ	Координаты, м				Метод определения координат	Формулы, примененные для расчета средней квадратической погрешности определения координат характерных точек границ (Mt), с подставленными в такие формулы значениями и итоговые (вычисленные) значения Mt, м	Описание закрепления точки
	содержатся в Едином государственном реестре недвижимости		определены в результате выполнения комплексных кадастровых работ				
	X	Y	X	Y			
1	2	3	4	5	6	7	8
–	–	–	–	–	–	–	–

2. Сведения о частях границ уточняемого земельного участка с кадастровым номером 13:22:0115007:71

Обозначение части	Горизонтальное	Описание	Сведения
-------------------	----------------	----------	----------

границ		проложение (S), м	прохождения части границ	о согласовании местоположения границ (согласовано/спорное)
от г.	до г.			
1	2	3	4	5
–	–	–	–	–

3. Сведения о характеристиках уточняемого земельного участка с кадастровым номером 13:22:0115007:71

№ п/п	Наименование характеристики земельного участка	Значение характеристики
1	2	3
1.	Адрес земельного участка	Мордовия Респ, Чамзинский р-н, Комсомольский рп, Пионерская ул
1.1	Сведения о местоположении земельного участка (при отсутствии адреса) в структурированном в соответствии с федеральной информационной адресной системой виде	–
1.2	Дополнительные сведения о местоположении земельного участка	–
2.	Площадь земельного участка \pm величина погрешности определения (вычисления) площади ($P \pm \Delta P$), м ²	–
3.	Формула, примененная для вычисления предельной погрешности определения площади земельного участка с подставленными значениями и итоговые (вычисленные) значения (ΔP), м ²	–
4.	Площадь земельного участка согласно сведениям Единого государственного реестра недвижимости ($P_{\text{кад}}$), м ²	21
5.	Оценка расхождения P и $P_{\text{кад}}$ ($P - P_{\text{кад}}$), м ²	–
6.	Предельные минимальный и максимальный размеры земельного участка ($P_{\text{мин}}$ и $P_{\text{макс}}$), м ²	–
7.	Вид (виды) разрешенного использования	–
7.1	Дополнительные сведения об использовании земельного участка	–

8.	Кадастровый или иной государственный учетный номер (инвентарный) здания, сооружения, объекта незавершенного строительства, расположенного на земельном участке	–
9.	Сведения о земельных участках (землях общего пользования, территории общего пользования), посредством которых обеспечивается доступ	–
10.	Иные сведения	–

4. Пояснения к сведениям об уточняемом земельном участке с кадастровым номером: 13:22:0115007:71

1.	–
----	---

Сведения об уточняемых земельных участках

1. Сведения о характерных точках границ уточняемого земельного участка с кадастровым номером 13:22:0115007:76

Система координат =

Зона № =

Обозначение характерных точек границ	Координаты, м				Метод определения координат	Формулы, примененные для расчета средней квадратической погрешности определения координат характерных точек границ (Mt), с подставленными в такие формулы значениями и итоговые (вычисленные) значения Mt, м	Описание закрепления точки
	содержатся в Едином государственном реестре недвижимости		определены в результате выполнения комплексных кадастровых работ				
	X	Y	X	Y			
1	2	3	4	5	6	7	8
–	–	–	–	–	–	–	–

2. Сведения о частях границ уточняемого земельного участка с кадастровым номером 13:22:0115007:76

Обозначение части границ		Горизонтальное проложение (S), м	Описание прохождения части границ	Сведения о согласовании местоположения границ (согласовано/спорное)
от т.	до т.			
1	2	3	4	5
–	–	–	–	–

3. Сведения о характеристиках уточняемого земельного участка с кадастровым номером 13:22:0115007:76

№ п/п	Наименование характеристики земельного участка	Значение характеристики
1	2	3
1.	Адрес земельного участка	Мордовия Респ, Чамзинский р-н, Комсомольский рп, Пионерская ул, 1/9 уч
1.1	Сведения о местоположении земельного участка (при отсутствии адреса) в структурированном в соответствии с федеральной информационной адресной системой виде	–
1.2	Дополнительные сведения о местоположении земельного участка	–
2.	Площадь земельного участка ± величина погрешности определения (вычисления) площади ($P \pm \Delta P$), м ²	–
3.	Формула, примененная для вычисления предельной погрешности определения площади земельного участка с подставленными значениями и итоговые (вычисленные) значения (ΔP), м ²	–
4.	Площадь земельного участка согласно сведениям Единого государственного реестра недвижимости ($P_{\text{кад}}$), м ²	21
5.	Оценка расхождения P и $P_{\text{кад}}$ ($P - P_{\text{кад}}$), м ²	–
6.	Предельные минимальный и максимальный размеры земельного участка ($P_{\text{мин}}$ и $P_{\text{макс}}$), м ²	–
7.	Вид (виды) разрешенного использования	–
7.1	Дополнительные сведения об использовании земельного участка	–
8.	Кадастровый или иной государственный учетный номер (инвентарный) здания, сооружения, объекта незавершенного строительства, расположенного на земельном участке	–
9.	Сведения о земельных участках (землях общего пользования, территории общего пользования), посредством которых обеспечивается доступ	–
10.	Иные сведения	–

4. Пояснения к сведениям об уточняемом земельном участке с кадастровым номером:

13:22:0115007:76

1. –

Сведения об уточняемых земельных участках

1. Сведения о характерных точках границ уточняемого земельного участка с кадастровым номером 13:22:0115007:81

Система координат МСК-13, зона 1

Зона № 1

Обозначение характерных точек границ	Координаты, м				Метод определения координат	Формулы, примененные для расчета средней квадратической погрешности определения координат характерных точек границ (Mt), с подставленными в такие формулы значениями и итоговые (вычисленные) значения Mt, м	Описание закрепления точки
	содержатся в Едином государственном реестре недвижимости		определены в результате выполнения комплексных кадастровых работ				
	X	Y	X	Y			
1	2	3	4	5	6	7	8
n125Y	–	–	42036 9.06	13330 14.31	Метод спутниковых геодезических измерений (определений)	$Mt = \sqrt{M1^2 + M2^2} = \sqrt{0,6^2 + 0,08^2} = 0,1\text{м}$	Долговременный межевой знак
n126Y	–	–	42036 4.14	13330 11.01	Метод спутниковых геодезических измерений (определений)	$Mt = \sqrt{M1^2 + M2^2} = \sqrt{0,6^2 + 0,08^2} = 0,1\text{м}$	Долговременный межевой знак
n127Y	–	–	42036 6.20	13330 08.05	Метод спутниковых геодезических измерений	$Mt = \sqrt{M1^2 + M2^2} = \sqrt{0,6^2 + 0,08^2} = 0,1\text{м}$	Долговременный межевой знак

					(определены)		
н128У	–	–	42037 1.08	13330 11.36	Метод спутниковых геодезических измерений (определены)	$Mt = \sqrt{M1^2 + M2^2} = \sqrt{0,6^2 + 0,08^2} = 0,1\text{м}$	Долговременный межевой знак
н125У	–	–	42036 9.06	13330 14.31	Метод спутниковых геодезических измерений (определены)	$Mt = \sqrt{M1^2 + M2^2} = \sqrt{0,6^2 + 0,08^2} = 0,1\text{м}$	Долговременный межевой знак

2. Сведения о частях границ уточняемого земельного участка с кадастровым номером 13:22:0115007:81

Обозначение части границ		Горизонтальное проложение (S), м	Описание прохождения части границ	Сведения о согласовании местоположения границ (согласовано/спорное)
от т.	до т.			
1	2	3	4	5
н125У	н126У	5.92	по стене здания	–
н126У	н127У	3.61	по стене здания	–
н127У	н128У	5.90	по стене здания	–
н128У	н125У	3.58	по стене здания	–

3. Сведения о характеристиках уточняемого земельного участка с кадастровым номером 13:22:0115007:81

№ п/п	Наименование характеристики земельного участка	Значение характеристики
1	2	3
1.	Адрес земельного участка	–
1.1	Сведения о местоположении земельного участка (при отсутствии адреса) в структурированном в соответствии с федеральной информационной адресной системой виде	Мордовия Респ, Чамзинский р-н, Комсомольский пгт, Комсомольский рп, Пионерская ул

1.2	Дополнительные сведения о местоположении земельного участка	–
2.	Площадь земельного участка \pm величина погрешности определения (вычисления) площади ($P \pm \Delta P$), м ²	21 кв.м \pm 2 кв.м
3.	Формула, примененная для вычисления предельной погрешности определения площади земельного участка с подставленными значениями и итоговые (вычисленные) значения (ΔP), м ²	$\Delta P = 3.5 * 0.10 * \sqrt{21} = 2$
4.	Площадь земельного участка согласно сведениям Единого государственного реестра недвижимости ($P_{\text{кад}}$), м ²	21
5.	Оценка расхождения P и $P_{\text{кад}}$ ($P - P_{\text{кад}}$), м ²	0 кв.м
6.	Предельные минимальный и максимальный размеры земельного участка ($P_{\text{мин}}$ и $P_{\text{макс}}$), м ²	18 30000
7.	Вид (виды) разрешенного использования	–
7.1	Дополнительные сведения об использовании земельного участка	–
8.	Кадастровый или иной государственный учетный номер (инвентарный) здания, сооружения, объекта незавершенного строительства, расположенного на земельном участке	–
9.	Сведения о земельных участках (землях общего пользования, территории общего пользования), посредством которых обеспечивается доступ	земли общего пользования
10.	Иные сведения	Земельный участок с кадастровым номером 13:22:0115007:81 расположен в территориальной зоне Ж2 "Зона застройки малоэтажными жилыми домами "Предельные (минимальные и максимальные) размеры земельных участков установлены :минимальный – 18 кв.м., максимальный – 30000 кв.м. Доступ к данному земельному участку осуществляется посредством земель общего пользования. На данном земельном участке расположен объект капитального строительства сведения о

котором отсутствуют в ЕГРН.

4. Пояснения к сведениям об уточняемом земельном участке с кадастровым номером:
13:22:0115007:81

1. –

Сведения об уточняемых земельных участках

1. Сведения о характерных точках границ уточняемого земельного участка с кадастровым номером 13:22:0115007:82

Система координат =

Зона № =

Обозначение характерных точек границ	Координаты, м				Метод определения координат	Формулы, примененные для расчета средней квадратической погрешности определения координат характерных точек границ (Mt), с подставленными в такие формулы значениями и итоговые (вычисленные) значения Mt, м	Описание закрепления точки
	содержатся в Едином государственном реестре недвижимости		определены в результате выполнения комплексных кадастровых работ				
	X	Y	X	Y			
1	2	3	4	5	6	7	8
–	–	–	–	–	–	–	–

2. Сведения о частях границ уточняемого земельного участка с кадастровым номером 13:22:0115007:82

Обозначение части границ		Горизонтальное проложение (S), м	Описание прохождения части границ	Сведения о согласовании местоположения границ (согласовано/спорное)
от т.	до т.			
1	2	3	4	5
–	–	–	–	–

3. Сведения о характеристиках уточняемого земельного участка с кадастровым номером 13:22:0115007:82

№ п/п	Наименование характеристики земельного участка	Значение характеристики
1	2	3
1.	Адрес земельного участка	Мордовия Респ, Чамзинский р-н,

		Комсомольский рп, Пионерская ул
1.1	Сведения о местоположении земельного участка (при отсутствии адреса) в структурированном в соответствии с федеральной информационной адресной системой виде	–
1.2	Дополнительные сведения о местоположении земельного участка	–
2.	Площадь земельного участка \pm величина погрешности определения (вычисления) площади ($P \pm \Delta P$), м ²	–
3.	Формула, примененная для вычисления предельной погрешности определения площади земельного участка с подставленными значениями и итоговые (вычисленные) значения (ΔP), м ²	–
4.	Площадь земельного участка согласно сведениям Единого государственного реестра недвижимости ($P_{\text{кад}}$), м ²	21
5.	Оценка расхождения P и $P_{\text{кад}}$ ($P - P_{\text{кад}}$), м ²	–
6.	Предельные минимальный и максимальный размеры земельного участка ($P_{\text{мин}}$ и $P_{\text{макс}}$), м ²	–
7.	Вид (виды) разрешенного использования	–
7.1	Дополнительные сведения об использовании земельного участка	–
8.	Кадастровый или иной государственный учетный номер (инвентарный) здания, сооружения, объекта незавершенного строительства, расположенного на земельном участке	–
9.	Сведения о земельных участках (землях общего пользования, территории общего пользования), посредством которых обеспечивается доступ	–
10.	Иные сведения	–

4. Пояснения к сведениям об уточняемом земельном участке с кадастровым номером: 13:22:0115007:82

1.	–
----	---

Сведения об уточняемых земельных участках

1. Сведения о характерных точках границ уточняемого земельного участка с кадастровым номером 13:22:0115007:88

Система координат =

Зона № =

Обозначение характерных точек границ	Координаты, м				Метод определения координат	Формулы, примененные для расчета средней квадратической погрешности определения координат характерных точек границ (Mt), с подставленными в такие формулы значениями и итоговые (вычисленные) значения Mt, м	Описание закрепления точки
	содержатся в Едином государственном реестре недвижимости		определены в результате выполнения комплексных кадастровых работ				
	X	Y	X	Y			
1	2	3	4	5	6	7	8
–	–	–	–	–	–	–	–

2. Сведения о частях границ уточняемого земельного участка с кадастровым номером 13:22:0115007:88

Обозначение части границ		Горизонтальное проложение (S), м	Описание прохождения части границ	Сведения о согласовании местоположения границ (согласовано/спорное)
от т.	до т.			
1	2	3	4	5
–	–	–	–	–

3. Сведения о характеристиках уточняемого земельного участка с кадастровым номером 13:22:0115007:88

№ п/п	Наименование характеристики земельного участка	Значение характеристики
1	2	3
1.	Адрес земельного участка	Мордовия Респ, Чамзинский р-н, Комсомольское с/п, Комсомольский рп, Пионерская ул
1.1	Сведения о местоположении земельного участка (при отсутствии адреса) в структурированном в соответствии с федеральной информационной адресной системой виде	–

1.2	Дополнительные сведения о местоположении земельного участка	–
2.	Площадь земельного участка \pm величина погрешности определения (вычисления) площади ($P \pm \Delta P$), м ²	–
3.	Формула, примененная для вычисления предельной погрешности определения площади земельного участка с подставленными значениями и итоговые (вычисленные) значения (ΔP), м ²	–
4.	Площадь земельного участка согласно сведениям Единого государственного реестра недвижимости ($P_{\text{кад}}$), м ²	22
5.	Оценка расхождения P и $P_{\text{кад}}$ ($P - P_{\text{кад}}$), м ²	–
6.	Предельные минимальный и максимальный размеры земельного участка ($P_{\text{мин}}$ и $P_{\text{макс}}$), м ²	–
7.	Вид (виды) разрешенного использования	–
7.1	Дополнительные сведения об использовании земельного участка	–
8.	Кадастровый или иной государственный учетный номер (инвентарный) здания, сооружения, объекта незавершенного строительства, расположенного на земельном участке	–
9.	Сведения о земельных участках (землях общего пользования, территории общего пользования), посредством которых обеспечивается доступ	–
10.	Иные сведения	–

4. Пояснения к сведениям об уточняемом земельном участке с кадастровым номером: 13:22:0115007:88

1.	–
----	---

Сведения об уточняемых земельных участках

1. Сведения о характерных точках границ уточняемого земельного участка с кадастровым номером 13:22:0115007:94

Система координат МСК-13, зона 1

Зона № 1

Обозначение	Координаты, м	Метод	Формулы,	Описание
-------------	---------------	-------	----------	----------

ние характерн ых точек границ	содержатся в Едином государственном реестре недвижимости		определены в результате выполнения комплексных кадастровых работ		определения координат	примененные для расчета средней квадратической погрешности определения координат характерных точек границ (Mt), с подставленными в такие формулы значениями и итоговые (вычисленные) значения Mt, м	закрепления точки
	X	Y	X	Y			
1	2	3	4	5	6	7	8
н78У	–	–	42031 0.98	13331 04.19	Метод спутниковы х геодезическ их измерений (определени й)	$Mt = \sqrt{M1^2 + M2^2} = \sqrt{0,6^2 + 0,08^2} = 0,1\text{м}$	Долговреме нный межевой знак
н79У	–	–	42030 9.17	13331 06.97	Метод спутниковы х геодезическ их измерений (определени й)	$Mt = \sqrt{M1^2 + M2^2} = \sqrt{0,6^2 + 0,08^2} = 0,1\text{м}$	Долговреме нный межевой знак
н80У	–	–	42030 3.82	13331 03.45	Метод спутниковы х геодезическ их измерений (определени й)	$Mt = \sqrt{M1^2 + M2^2} = \sqrt{0,6^2 + 0,08^2} = 0,1\text{м}$	Долговреме нный межевой знак
н81У	–	–	42030 5.63	13331 00.67	Метод спутниковы х геодезическ их измерений (определени й)	$Mt = \sqrt{M1^2 + M2^2} = \sqrt{0,6^2 + 0,08^2} = 0,1\text{м}$	Долговреме нный межевой знак
н78У	–	–	42031	13331	Метод	$Mt = \sqrt{M1^2 +$	Долговреме

			0.98	04.19	спутниковых геодезических измерений (определены)	$M2^2)=\text{SQRT}(0,6^2+0,08^2)=0,1\text{м}$	новый межевой знак
--	--	--	------	-------	--	---	--------------------

2. Сведения о частях границ уточняемого земельного участка с кадастровым номером 13:22:0115007:94

Обозначение части границ		Горизонтальное проложение (S), м	Описание прохождения части границ	Сведения о согласовании местоположения границ (согласовано/спорное)
от т.	до т.			
1	2	3	4	5
н78У	н79У	3.32	по стене здания	–
н79У	н80У	6.40	по стене здания	–
н80У	н81У	3.32	по стене здания	–
н81У	н78У	6.40	по стене здания	–

3. Сведения о характеристиках уточняемого земельного участка с кадастровым номером 13:22:0115007:94

№ п/п	Наименование характеристики земельного участка	Значение характеристики
1	2	3
1.	Адрес земельного участка	–
1.1	Сведения о местоположении земельного участка (при отсутствии адреса) в структурированном в соответствии с федеральной информационной адресной системой виде	Мордовия Респ, Чамзинский р-н, Комсомольский рп, Пионерская ул
1.2	Дополнительные сведения о местоположении земельного участка	–
2.	Площадь земельного участка \pm величина погрешности определения (вычисления) площади ($P \pm \Delta P$), м ²	21 кв.м \pm 2 кв.м
3.	Формула, примененная для вычисления предельной погрешности определения площади земельного участка с подставленными значениями и итоговые (вычисленные) значения (ΔP), м ²	$\Delta P = 3.5 * 0.10 * \sqrt{21} = 2$
4.	Площадь земельного участка согласно сведениям	21

	Единого государственного реестра недвижимости ($P_{\text{кад}}$), м^2	
5.	Оценка расхождения P и $P_{\text{кад}}$ ($P - P_{\text{кад}}$), м^2	0 кв.м
6.	Предельные минимальный и максимальный размеры земельного участка ($P_{\text{мин}}$ и $P_{\text{макс}}$), м^2	–
7.	Вид (виды) разрешенного использования	–
7.1	Дополнительные сведения об использовании земельного участка	–
8.	Кадастровый или иной государственный учетный номер (инвентарный) здания, сооружения, объекта незавершенного строительства, расположенного на земельном участке	–
9.	Сведения о земельных участках (землях общего пользования, территории общего пользования), посредством которых обеспечивается доступ	земли общего пользования
10.	Иные сведения	Земельный участок с кадастровым номером 13:22:0115007:94 расположен в территориальной зоне Ж2 "Зона застройки малоэтажными жилыми домами" Предельные (минимальные и максимальные) размеры земельных участков не установлены. Доступ к данному земельному участку осуществляется посредством земель общего пользования. На данном земельном участке расположен объект капитального строительства, сведения о котором отсутствуют в ЕГРН.

4. Пояснения к сведениям об уточняемом земельном участке с кадастровым номером: 13:22:0115007:94

1.	–
----	---

Сведения об уточняемых земельных участках

1. Сведения о характерных точках границ уточняемого земельного участка с кадастровым номером 13:22:0115007:97

Система координат МСК-13, зона 1

Зона № 1

Обозначение	Координаты, м	Метод	Формулы,	Описание
-------------	---------------	-------	----------	----------

ние характерн ых точек границ	содержатся в Едином государственном реестре недвижимости		определены в результате выполнения комплексных кадастровых работ		определения координат	примененные для расчета средней квадратической погрешности определения координат характерных точек границ (Mt), с подставленными в такие формулы значениями и итоговые (вычисленные) значения Mt, м	закрепления точки
	X	Y	X	Y			
1	2	3	4	5	6	7	8
н84У	–	–	42029 5.67	13330 97.69	Метод спутниковы х геодезическ их измерений (определени й)	$Mt = \sqrt{M1^2 + M2^2} = \sqrt{0,6^2 + 0,08^2} = 0,1\text{м}$	Долговреме нный межевой знак
н85У	–	–	42029 3.69	13331 00.86	Метод спутниковы х геодезическ их измерений (определени й)	$Mt = \sqrt{M1^2 + M2^2} = \sqrt{0,6^2 + 0,08^2} = 0,1\text{м}$	Долговреме нный межевой знак
н86У	–	–	42028 8.48	13330 97.61	Метод спутниковы х геодезическ их измерений (определени й)	$Mt = \sqrt{M1^2 + M2^2} = \sqrt{0,6^2 + 0,08^2} = 0,1\text{м}$	Долговреме нный межевой знак
н87У	–	–	42029 0.47	13330 94.43	Метод спутниковы х геодезическ их измерений (определени й)	$Mt = \sqrt{M1^2 + M2^2} = \sqrt{0,6^2 + 0,08^2} = 0,1\text{м}$	Долговреме нный межевой знак
н84У	–	–	42029	13330	Метод	$Mt = \sqrt{M1^2 +$	Долговреме

			5.67	97.69	спутниковых геодезических измерений (определены)	$M2^2)=\text{SQRT}(0,6^2+0,08^2)=0,1\text{м}$	нный межевой знак
--	--	--	------	-------	--	---	-------------------

2. Сведения о частях границ уточняемого земельного участка с кадастровым номером 13:22:0115007:97

Обозначение части границ		Горизонтальное проложение (S), м	Описание прохождения части границ	Сведения о согласовании местоположения границ (согласовано/спорное)
от т.	до т.			
1	2	3	4	5
н84У	н85У	3.74	по стене здания	–
н85У	н86У	6.14	по стене здания	–
н86У	н87У	3.75	по стене здания	–
н87У	н84У	6.14	по стене здания	–

3. Сведения о характеристиках уточняемого земельного участка с кадастровым номером 13:22:0115007:97

№ п/п	Наименование характеристики земельного участка	Значение характеристики
1	2	3
1.	Адрес земельного участка	Российская Федерация, Мордовия Респ, Чамзинский р-н, Комсомольское городское поселение, рабочий посёлок Комсомольский, улица Пионерская, земельный участок 1/32
1.1	Сведения о местоположении земельного участка (при отсутствии адреса) в структурированном в соответствии с федеральной информационной адресной системой виде	–
1.2	Дополнительные сведения о местоположении земельного участка	–
2.	Площадь земельного участка \pm величина погрешности определения (вычисления) площади ($P \pm \Delta P$), м ²	23 кв.м \pm 2 кв.м

3.	Формула, примененная для вычисления предельной погрешности определения площади земельного участка с подставленными значениями и итоговые (вычисленные) значения (ΔP), м ²	$\Delta P = 3.5 * 0.10 * \sqrt{23} = 2$
4.	Площадь земельного участка согласно сведениям Единого государственного реестра недвижимости ($P_{\text{кад}}$), м ²	21
5.	Оценка расхождения P и $P_{\text{кад}}$ ($P - P_{\text{кад}}$), м ²	2 кв.м
6.	Предельные минимальный и максимальный размеры земельного участка ($P_{\text{мин}}$ и $P_{\text{макс}}$), м ²	–
7.	Вид (виды) разрешенного использования	–
7.1	Дополнительные сведения об использовании земельного участка	–
8.	Кадастровый или иной государственный учетный номер (инвентарный) здания, сооружения, объекта незавершенного строительства, расположенного на земельном участке	13:22:0115007:1126
9.	Сведения о земельных участках (землях общего пользования, территории общего пользования), посредством которых обеспечивается доступ	земли общего пользования
10.	Иные сведения	Земельный участок с кадастровым номером 13:22:0115007:97 расположен в территориальной зоне Ж2 "Зона застройки малоэтажными жилыми домами "Предельные (минимальные и максимальные) размеры земельных участков не установлены. Доступ к данному земельному участку осуществляется посредством земель общего пользования. На данном земельном участке расположен объект капитального строительства с КН 13:22:0115007:1126. Площадь земельного участка с КН 13:22:0115007:97 составила 23 кв.м, что больше значения площади земельного участка по сведениям ЕГРН, но не более чем на 10 %, что соответствует требованиям п.3 ч.3 ст. 42.8 Федерального закона от

	24.07.2007 №221-ФЗ "О кадастровой деятельности". Адрес установлен на основании Постановления Администрации Комсомольского городского поселения Чамзинского муниципального района Республики Мордовия №259 от 28.09.2017 г.
--	--

4. Пояснения к сведениям об уточняемом земельном участке с кадастровым номером:
13:22:0115007:97

1.	–
----	---

Сведения об уточняемых земельных участках

1. Сведения о характерных точках границ уточняемого земельного участка с кадастровым номером 13:22:0115007:98

Система координат МСК-13, зона 1

Зона № 1

Обозначение характерных точек границ	Координаты, м				Метод определения координат	Формулы, примененные для расчета средней квадратической погрешности определения координат характерных точек границ (Mt), с подставленными в такие формулы значениями и итоговые (вычисленные) значения Mt, м	Описание закрепления точки
	содержатся в Едином государственном реестре недвижимости		определены в результате выполнения комплексных кадастровых работ				
	X	Y	X	Y			
1	2	3	4	5	6	7	8
н88У	–	–	42029 9.83	13330 91.57	Метод спутниковых геодезических измерений (определений)	$Mt = \sqrt{M1^2 + M2^2} = \sqrt{0,6^2 + 0,08^2} = 0,1\text{м}$	Долговременный межевой знак
н89У	–	–	42029 8.04	13330 94.69	Метод спутниковых геодезических	$Mt = \sqrt{M1^2 + M2^2} = \sqrt{0,6^2 + 0,08^2} = 0,1\text{м}$	Долговременный межевой знак

					измерений (определений)		
н90У	–	–	42029 3.00	13330 91.77	Метод спутниковых геодезических измерений (определений)	$Mt = \sqrt{M1^2 + M2^2} = \sqrt{0,6^2 + 0,08^2} = 0,1\text{м}$	Долговременный межевой знак
н91У	–	–	42029 4.79	13330 88.55	Метод спутниковых геодезических измерений (определений)	$Mt = \sqrt{M1^2 + M2^2} = \sqrt{0,6^2 + 0,08^2} = 0,1\text{м}$	Долговременный межевой знак
н88У	–	–	42029 9.83	13330 91.57	Метод спутниковых геодезических измерений (определений)	$Mt = \sqrt{M1^2 + M2^2} = \sqrt{0,6^2 + 0,08^2} = 0,1\text{м}$	Долговременный межевой знак

2. Сведения о частях границ уточняемого земельного участка с кадастровым номером 13:22:0115007:98

Обозначение части границ		Горизонтальное проложение (S), м	Описание прохождения части границ	Сведения о согласовании местоположения границ (согласовано/спорное)
от т.	до т.			
1	2	3	4	5
н88У	н89У	3.60	по стене здания	–
н89У	н90У	5.82	по стене здания	–
н90У	н91У	3.68	по стене здания	–
н91У	н88У	5.88	по стене здания	согласовано

3. Сведения о характеристиках уточняемого земельного участка с кадастровым номером 13:22:0115007:98

№	Наименование характеристики земельного участка	Значение характеристики
---	--	-------------------------

п/п		
1	2	3
1.	Адрес земельного участка	Российская Федерация, Мордовия Респ, Чамзинский р-н, Комсомольское городское поселение, рабочий поселок Комсомольский, улица Пионерская, земельный участок 1/3
1.1	Сведения о местоположении земельного участка (при отсутствии адреса) в структурированном в соответствии с федеральной информационной адресной системой виде	–
1.2	Дополнительные сведения о местоположении земельного участка	–
2.	Площадь земельного участка \pm величина погрешности определения (вычисления) площади ($P \pm \Delta P$), м ²	21 кв.м \pm 2 кв.м
3.	Формула, примененная для вычисления предельной погрешности определения площади земельного участка с подставленными значениями и итоговые (вычисленные) значения (ΔP), м ²	$\Delta P = 3.5 * 0.10 * \sqrt{21} = 2$
4.	Площадь земельного участка согласно сведениям Единого государственного реестра недвижимости ($P_{\text{кад}}$), м ²	21
5.	Оценка расхождения P и $P_{\text{кад}}$ ($P - P_{\text{кад}}$), м ²	0 кв.м
6.	Предельные минимальный и максимальный размеры земельного участка ($P_{\text{мин}}$ и $P_{\text{макс}}$), м ²	–
7.	Вид (виды) разрешенного использования	–
7.1	Дополнительные сведения об использовании земельного участка	–
8.	Кадастровый или иной государственный учетный номер (инвентарный) здания, сооружения, объекта незавершенного строительства, расположенного на земельном участке	–
9.	Сведения о земельных участках (землях общего пользования, территории общего пользования), посредством которых обеспечивается доступ	земли общего пользования

н92У	–	–	42030 1.72	13330 88.48	Метод спутниковых геодезических измерений (определенный)	$Mt = \sqrt{M1^2 + M2^2} = \sqrt{0,6^2 + 0,08^2} = 0,1\text{м}$	Долговременный межевой знак
н88У	–	–	42029 9.83	13330 91.57	Метод спутниковых геодезических измерений (определенный)	$Mt = \sqrt{M1^2 + M2^2} = \sqrt{0,6^2 + 0,08^2} = 0,1\text{м}$	Долговременный межевой знак
н91У	–	–	42029 4.79	13330 88.55	Метод спутниковых геодезических измерений (определенный)	$Mt = \sqrt{M1^2 + M2^2} = \sqrt{0,6^2 + 0,08^2} = 0,1\text{м}$	Долговременный межевой знак
н93У	–	–	42029 6.68	13330 85.41	Метод спутниковых геодезических измерений (определенный)	$Mt = \sqrt{M1^2 + M2^2} = \sqrt{0,6^2 + 0,08^2} = 0,1\text{м}$	Долговременный межевой знак
н92У	–	–	42030 1.72	13330 88.48	Метод спутниковых геодезических измерений (определенный)	$Mt = \sqrt{M1^2 + M2^2} = \sqrt{0,6^2 + 0,08^2} = 0,1\text{м}$	Долговременный межевой знак

2. Сведения о частях границ уточняемого земельного участка с кадастровым номером 13:22:0115007:100

Обозначение части границ		Горизонтальное проложение (S), м	Описание прохождения части границ	Сведения о согласовании местоположения границ (согласовано/спорное)
от т.	до т.			

1	2	3	4	5
н92У	н88У	3.62	по стене здания	–
н88У	н91У	5.88	по стене здания	согласовано
н91У	н93У	3.66	по стене здания	–
н93У	н92У	5.90	по стене здания	согласовано

3. Сведения о характеристиках уточняемого земельного участка с кадастровым номером 13:22:0115007:100

№ п/п	Наименование характеристики земельного участка	Значение характеристики
1	2	3
1.	Адрес земельного участка	–
1.1	Сведения о местоположении земельного участка (при отсутствии адреса) в структурированном в соответствии с федеральной информационной адресной системой виде	Мордовия Респ, Чамзинский р-н, Комсомольский рп, Пионерская ул
1.2	Дополнительные сведения о местоположении земельного участка	–
2.	Площадь земельного участка \pm величина погрешности определения (вычисления) площади ($P \pm \Delta P$), м ²	21 кв.м \pm 2 кв.м
3.	Формула, примененная для вычисления предельной погрешности определения площади земельного участка с подставленными значениями и итоговые (вычисленные) значения (ΔP), м ²	$\Delta P = 3.5 * 0.10 * \sqrt{21} = 2$
4.	Площадь земельного участка согласно сведениям Единого государственного реестра недвижимости ($P_{\text{кад}}$), м ²	21
5.	Оценка расхождения P и $P_{\text{кад}}$ ($P - P_{\text{кад}}$), м ²	0 кв.м
6.	Предельные минимальный и максимальный размеры земельного участка ($P_{\text{мин}}$ и $P_{\text{макс}}$), м ²	–
7.	Вид (виды) разрешенного использования	–
7.1	Дополнительные сведения об использовании земельного участка	–

1	2	3	4	5	6	7	8
н94У	–	–	42030 3.56	13330 85.48	Метод спутниковых геодезических измерений (определений)	$Mt = \sqrt{M1^2 + M2^2} = \sqrt{0,6^2 + 0,08^2} = 0,1\text{м}$	Долговременный межевой знак
н92У	–	–	42030 1.72	13330 88.48	Метод спутниковых геодезических измерений (определений)	$Mt = \sqrt{M1^2 + M2^2} = \sqrt{0,6^2 + 0,08^2} = 0,1\text{м}$	Долговременный межевой знак
н93У	–	–	42029 6.68	13330 85.41	Метод спутниковых геодезических измерений (определений)	$Mt = \sqrt{M1^2 + M2^2} = \sqrt{0,6^2 + 0,08^2} = 0,1\text{м}$	Долговременный межевой знак
н95У	–	–	42029 8.47	13330 82.30	Метод спутниковых геодезических измерений (определений)	$Mt = \sqrt{M1^2 + M2^2} = \sqrt{0,6^2 + 0,08^2} = 0,1\text{м}$	Долговременный межевой знак
н94У	–	–	42030 3.56	13330 85.48	Метод спутниковых геодезических измерений (определений)	$Mt = \sqrt{M1^2 + M2^2} = \sqrt{0,6^2 + 0,08^2} = 0,1\text{м}$	Долговременный межевой знак

2. Сведения о частях границ уточняемого земельного участка с кадастровым номером 13:22:0115007:101

Обозначение части границ	Горизонтальное проложение (S), м	Описание прохождения	Сведения о согласовании
--------------------------	----------------------------------	----------------------	-------------------------

от т.	до т.		части границ	местоположения границ (согласовано/спорное)
1	2	3	4	5
н94У	н92У	3.52	по стене здания	–
н92У	н93У	5.90	по стене здания	согласовано
н93У	н95У	3.59	по стене здания	–
н95У	н94У	6.00	по стене здания	согласовано

3. Сведения о характеристиках уточняемого земельного участка с кадастровым номером 13:22:0115007:101

№ п/п	Наименование характеристики земельного участка	Значение характеристики
1	2	3
1.	Адрес земельного участка	–
1.1	Сведения о местоположении земельного участка (при отсутствии адреса) в структурированном в соответствии с федеральной информационной адресной системой виде	Мордовия Респ, Чамзинский р-н, Комсомольский рп, Пионерская ул, 3 бокс
1.2	Дополнительные сведения о местоположении земельного участка	–
2.	Площадь земельного участка \pm величина погрешности определения (вычисления) площади ($P \pm \Delta P$), м ²	21 кв.м \pm 2 кв.м
3.	Формула, примененная для вычисления предельной погрешности определения площади земельного участка с подставленными значениями и итоговые (вычисленные) значения (ΔP), м ²	$\Delta P = 3.5 * 0.10 * \sqrt{21} = 2$
4.	Площадь земельного участка согласно сведениям Единого государственного реестра недвижимости ($P_{\text{кад}}$), м ²	21
5.	Оценка расхождения P и $P_{\text{кад}}$ ($P - P_{\text{кад}}$), м ²	0 кв.м
6.	Предельные минимальный и максимальный размеры земельного участка ($P_{\text{мин}}$ и $P_{\text{макс}}$), м ²	–
7.	Вид (виды) разрешенного использования	–
7.1	Дополнительные сведения об использовании земельного участка	–

1	2	3	4	5	6	7	8
88	42030 5.56	1333082 .27	42030 5.56	13330 82.27	Метод спутниковых геодезических измерений (определений)	$Mt = \sqrt{M1^2 + M2^2} = \sqrt{0,6^2 + 0,08^2} = 0,1\text{м}$	Долговременный межевой знак
н96У	–	–	42030 5.49	13330 82.37	Метод спутниковых геодезических измерений (определений)	$Mt = \sqrt{M1^2 + M2^2} = \sqrt{0,6^2 + 0,08^2} = 0,1\text{м}$	Долговременный межевой знак
н94У	–	–	42030 3.56	13330 85.48	Метод спутниковых геодезических измерений (определений)	$Mt = \sqrt{M1^2 + M2^2} = \sqrt{0,6^2 + 0,08^2} = 0,1\text{м}$	Долговременный межевой знак
н95У	–	–	42029 8.47	13330 82.30	Метод спутниковых геодезических измерений (определений)	$Mt = \sqrt{M1^2 + M2^2} = \sqrt{0,6^2 + 0,08^2} = 0,1\text{м}$	Долговременный межевой знак
н97У	–	–	42030 0.40	13330 79.20	Метод спутниковых геодезических измерений (определений)	$Mt = \sqrt{M1^2 + M2^2} = \sqrt{0,6^2 + 0,08^2} = 0,1\text{м}$	Долговременный межевой знак
89	42030 0.47	1333079 .09	42030 0.47	13330 79.09	Метод спутниковых геодезических измерений (определений)	$Mt = \sqrt{M1^2 + M2^2} = \sqrt{0,6^2 + 0,08^2} = 0,1\text{м}$	Долговременный межевой знак

					измерений (определений)		
88	42030 5.56	1333082 .27	42030 5.56	13330 82.27	Метод спутниковых геодезических измерений (определений)	$Mt = \sqrt{M1^2 + M2^2} = \sqrt{0,6^2 + 0,08^2} = 0,1\text{м}$	Долговременный межевой знак

2. Сведения о частях границ уточняемого земельного участка с кадастровым номером 13:22:0115007:102

Обозначение части границ		Горизонтальное проложение (S), м	Описание прохождения части границ	Сведения о согласовании местоположения границ (согласовано/спорное)
от т.	до т.			
1	2	3	4	5
88	н96У	0.12	по стене здания	–
н96У	н94У	3.66	по стене здания	–
н94У	н95У	6.00	по стене здания	согласовано
н95У	н97У	3.65	по стене здания	–
н97У	89	0.13	по стене здания	–
89	88	6.00	по стене здания	согласовано

3. Сведения о характеристиках уточняемого земельного участка с кадастровым номером 13:22:0115007:102

№ п/п	Наименование характеристики земельного участка	Значение характеристики
1	2	3
1.	Адрес земельного участка	Российская Федерация, Мордовия Респ, Чамзинский р-н, Комсомольское городское поселение, рабочий поселок Комсомольский, улица Пионерская, земельный участок 1/27
1.1	Сведения о местоположении земельного участка (при отсутствии адреса) в структурированном в соответствии с федеральной информационной	–

	адресной системой виде	
1.2	Дополнительные сведения о местоположении земельного участка	–
2.	Площадь земельного участка \pm величина погрешности определения (вычисления) площади ($P \pm \Delta P$), м ²	23 кв.м \pm 2 кв.м
3.	Формула, примененная для вычисления предельной погрешности определения площади земельного участка с подставленными значениями и итоговые (вычисленные) значения (ΔP), м ²	$\Delta P = 3.5 * 0.10 * \sqrt{23} = 2$
4.	Площадь земельного участка согласно сведениям Единого государственного реестра недвижимости ($P_{\text{кад}}$), м ²	21
5.	Оценка расхождения P и $P_{\text{кад}}$ ($P - P_{\text{кад}}$), м ²	2 кв.м
6.	Предельные минимальный и максимальный размеры земельного участка ($P_{\text{мин}}$ и $P_{\text{макс}}$), м ²	–
7.	Вид (виды) разрешенного использования	–
7.1	Дополнительные сведения об использовании земельного участка	–
8.	Кадастровый или иной государственный учетный номер (инвентарный) здания, сооружения, объекта незавершенного строительства, расположенного на земельном участке	–
9.	Сведения о земельных участках (землях общего пользования, территории общего пользования), посредством которых обеспечивается доступ	земли общего пользования
10.	Иные сведения	Земельный участок с кадастровым номером 13:22:0115007:102 расположен в территориальной зоне Ж2 "Зона застройки малоэтажными жилыми домами "Предельные (минимальные и максимальные) размеры земельных участков не установлены. Доступ к данному земельному участку осуществляется посредством земель общего пользования. На данном земельном участке расположен объект капитального строительства с КН 13:22:0115007:1125. Площадь

	<p>земельного участка с КН 13:22:0115007:102 составила 23 кв.м, что больше значения площади земельного участка по сведениям ЕГРН, но не более чем на 10 %, что соответствует требованиям п.3 ч.3 ст. 42.8 Федерального закона от 24.07.2007 №221-ФЗ "О кадастровой деятельности". Адрес установлен на основании Постановления Администрации Комсомольского городского поселения Чамзинского муниципального района Республики Мордовия №53 от 12.03.2018 г.</p>
--	--

4. Пояснения к сведениям об уточняемом земельном участке с кадастровым номером:

13:22:0115007:102

1.	–
----	---

Сведения об уточняемых земельных участках

1. Сведения о характерных точках границ уточняемого земельного участка с кадастровым номером 13:22:0115007:107

Система координат МСК-13, зона 1

Зона № 1

Обозначение характерных точек границ	Координаты, м				Метод определения координат	Формулы, примененные для расчета средней квадратической погрешности определения координат характерных точек границ (Mt), с подставленными в такие формулы значениями и итоговые (вычисленные) значения Mt, м	Описание закрепления точки
	содержатся в Едином государственном реестре недвижимости		определены в результате выполнения комплексных кадастровых работ				
	X	Y	X	Y			
1	2	3	4	5	6	7	8
н98У	–	–	42031 4.09	13330 67.29	Метод спутниковых геодезических измерений	$Mt = \sqrt{M1^2 + M2^2} = \sqrt{0,6^2 + 0,08^2} = 0,1\text{ м}$	Долговременный межевой знак

					(определени й)		
н99У	–	–	42031 2.23	13330 70.34	Метод спутниковы х геодезическ их измерений (определени й)	$Mt=\sqrt{M1^2+M2^2}=\sqrt{0,6^2+0,08^2}=0,1\text{м}$	Долговреме нный межевой знак
н100У	–	–	42030 7.10	13330 67.21	Метод спутниковы х геодезическ их измерений (определени й)	$Mt=\sqrt{M1^2+M2^2}=\sqrt{0,6^2+0,08^2}=0,1\text{м}$	Долговреме нный межевой знак
н101У	–	–	42030 8.96	13330 64.16	Метод спутниковы х геодезическ их измерений (определени й)	$Mt=\sqrt{M1^2+M2^2}=\sqrt{0,6^2+0,08^2}=0,1\text{м}$	Долговреме нный межевой знак
н98У	–	–	42031 4.09	13330 67.29	Метод спутниковы х геодезическ их измерений (определени й)	$Mt=\sqrt{M1^2+M2^2}=\sqrt{0,6^2+0,08^2}=0,1\text{м}$	Долговреме нный межевой знак

2. Сведения о частях границ уточняемого земельного участка с кадастровым номером 13:22:0115007:107

Обозначение части границ		Горизонтальное проложение (S), м	Описание прохождения части границ	Сведения о согласовании местоположения границ (согласовано/спорное)
от т.	до т.			
1	2	3	4	5
н98У	н99У	3.57	по стене здания	–
н99У	н100У	6.01	по стене здания	–

н100У	н101У	3.57	по стене здания	–
н101У	н98У	6.01	по стене здания	согласовано

3. Сведения о характеристиках уточняемого земельного участка с кадастровым номером 13:22:0115007:107

№ п/п	Наименование характеристики земельного участка	Значение характеристики
1	2	3
1.	Адрес земельного участка	–
1.1	Сведения о местоположении земельного участка (при отсутствии адреса) в структурированном в соответствии с федеральной информационной адресной системой виде	Мордовия Респ, Чамзинский р-н, Комсомольский рп, Пионерская ул
1.2	Дополнительные сведения о местоположении земельного участка	–
2.	Площадь земельного участка \pm величина погрешности определения (вычисления) площади ($P \pm \Delta P$), м ²	21 кв.м \pm 2 кв.м
3.	Формула, примененная для вычисления предельной погрешности определения площади земельного участка с подставленными значениями и итоговые (вычисленные) значения (ΔP), м ²	$\Delta P = 3.5 * 0.10 * \sqrt{21} = 2$
4.	Площадь земельного участка согласно сведениям Единого государственного реестра недвижимости ($P_{\text{кад}}$), м ²	21
5.	Оценка расхождения P и $P_{\text{кад}}$ ($P - P_{\text{кад}}$), м ²	0 кв.м
6.	Предельные минимальный и максимальный размеры земельного участка ($P_{\text{мин}}$ и $P_{\text{макс}}$), м ²	–
7.	Вид (виды) разрешенного использования	–
7.1	Дополнительные сведения об использовании земельного участка	–
8.	Кадастровый или иной государственный учетный номер (инвентарный) здания, сооружения, объекта незавершенного строительства, расположенного на земельном участке	13:22:0115007:1289
9.	Сведения о земельных участках (землях общего пользования, территории общего пользования), посредством которых обеспечивается доступ	земли общего пользования

10.	Иные сведения	Земельный участок с кадастровым номером 13:22:0115007:107 расположен в территориальной зоне Ж2 "Зона застройки малоэтажными жилыми домами "Предельные (минимальные и максимальные) размеры земельных участков не установлены. Доступ к данному земельному участку осуществляется посредством земель общего пользования. На данном земельном участке расположен объект капитального строительства с КН 13:22:0115007:1289.
-----	---------------	---

4. Пояснения к сведениям об уточняемом земельном участке с кадастровым номером: 13:22:0115007:107

1.	–
----	---

Сведения об уточняемых земельных участках

1. Сведения о характерных точках границ уточняемого земельного участка с кадастровым номером 13:22:0115007:112

Система координат МСК-13, зона 1

Зона № 1

Обозначение характерных точек границ	Координаты, м				Метод определения координат	Формулы, примененные для расчета средней квадратической погрешности определения координат характерных точек границ (Mt), с подставленными в такие формулы значениями и итоговые (вычисленные) значения Mt, м	Описание закрепления точки
	содержатся в Едином государственном реестре недвижимости		определены в результате выполнения комплексных кадастровых работ				
	X	Y	X	Y			
1	2	3	4	5	6	7	8
n102У	–	–	42032 2.96	13330 52.62	Метод спутниковых геодезических измерений	$Mt = \sqrt{M1^2 + M2^2} = \sqrt{0,6^2 + 0,08^2} = 0,1\text{ м}$	Долговременный межевой знак

					(определени й)		
н103У	–	–	42032 1.05	13330 55.58	Метод спутниковы х геодезическ их измерений (определени й)	$Mt=\sqrt{M1^2+M2^2}=\sqrt{0,6^2+0,08^2}=0,1\text{м}$	Долговреме нный межевой знак
н104У	–	–	42031 6.04	13330 52.32	Метод спутниковы х геодезическ их измерений (определени й)	$Mt=\sqrt{M1^2+M2^2}=\sqrt{0,6^2+0,08^2}=0,1\text{м}$	Долговреме нный межевой знак
н105У	–	–	42031 8.00	13330 49.34	Метод спутниковы х геодезическ их измерений (определени й)	$Mt=\sqrt{M1^2+M2^2}=\sqrt{0,6^2+0,08^2}=0,1\text{м}$	Долговреме нный межевой знак
н102У	–	–	42032 2.96	13330 52.62	Метод спутниковы х геодезическ их измерений (определени й)	$Mt=\sqrt{M1^2+M2^2}=\sqrt{0,6^2+0,08^2}=0,1\text{м}$	Долговреме нный межевой знак

2. Сведения о частях границ уточняемого земельного участка с кадастровым номером 13:22:0115007:112

Обозначение части границ		Горизонтальное проложение (S), м	Описание прохождения части границ	Сведения о согласовании местоположения границ (согласовано/спорное)
от т.	до т.			
1	2	3	4	5
н102У	н103У	3.52	по стене здания	–
н103У	н104У	5.98	по стене здания	–

н104У	н105У	3.57	по стене здания	–
н105У	н102У	5.95	по стене здания	–

3. Сведения о характеристиках уточняемого земельного участка с кадастровым номером 13:22:0115007:112

№ п/п	Наименование характеристики земельного участка	Значение характеристики
1	2	3
1.	Адрес земельного участка	–
1.1	Сведения о местоположении земельного участка (при отсутствии адреса) в структурированном в соответствии с федеральной информационной адресной системой виде	Мордовия Респ, Чамзинский р-н, Комсомольский рп, Пионерская ул
1.2	Дополнительные сведения о местоположении земельного участка	–
2.	Площадь земельного участка \pm величина погрешности определения (вычисления) площади ($P \pm \Delta P$), м ²	21 кв.м \pm 2 кв.м
3.	Формула, примененная для вычисления предельной погрешности определения площади земельного участка с подставленными значениями и итоговые (вычисленные) значения (ΔP), м ²	$\Delta P = 3.5 * 0.10 * \sqrt{21} = 2$
4.	Площадь земельного участка согласно сведениям Единого государственного реестра недвижимости ($P_{\text{кад}}$), м ²	21
5.	Оценка расхождения P и $P_{\text{кад}}$ ($P - P_{\text{кад}}$), м ²	0 кв.м
6.	Предельные минимальный и максимальный размеры земельного участка ($P_{\text{мин}}$ и $P_{\text{макс}}$), м ²	–
7.	Вид (виды) разрешенного использования	–
7.1	Дополнительные сведения об использовании земельного участка	–
8.	Кадастровый или иной государственный учетный номер (инвентарный) здания, сооружения, объекта незавершенного строительства, расположенного на земельном участке	–
9.	Сведения о земельных участках (землях общего пользования, территории общего пользования), посредством которых обеспечивается доступ	земли общего пользования

10.	Иные сведения	Земельный участок с кадастровым номером 13:22:0115007:112 расположен в территориальной зоне Ж2 "Зона застройки малоэтажными жилыми домами "Предельные (минимальные и максимальные) размеры земельных участков не установлены. Доступ к данному земельному участку осуществляется посредством земель общего пользования. На данном земельном участке расположен объект капитального строительства, сведения о котором отсутствуют в ЕГРН.
-----	---------------	--

4. Пояснения к сведениям об уточняемом земельном участке с кадастровым номером: 13:22:0115007:112

1.	–
----	---

Сведения об уточняемых земельных участках

1. Сведения о характерных точках границ уточняемого земельного участка с кадастровым номером 13:22:0115007:119

Система координат МСК-13, зона 1

Зона № 1

Обозначение характерных точек границ	Координаты, м				Метод определения координат	Формулы, примененные для расчета средней квадратической погрешности определения координат характерных точек границ (Mt), с подставленными в такие формулы значениями и итоговые (вычисленные) значения Mt, м	Описание закрепления точки
	содержатся в Едином государственном реестре недвижимости		определены в результате выполнения комплексных кадастровых работ				
	X	Y	X	Y			
1	2	3	4	5	6	7	8
n109У	–	–	42033 6.58	13330 31.69	Метод спутниковых геодезических измерений	$Mt = \sqrt{M1^2 + M2^2} = \sqrt{0,6^2 + 0,08^2} = 0,1\text{ м}$	Долговременный межевой знак

					(определени й)		
н110У	–	–	42033 4.67	13330 34.61	Метод спутниковы х геодезическ их измерений (определени й)	$Mt=\sqrt{M1^2+M2^2}=\sqrt{0,6^2+0,08^2}=0,1\text{м}$	Долговреме нный межевой знак
94	42033 4.61	1333034 .73	42033 4.61	13330 34.73	Метод спутниковы х геодезическ их измерений (определени й)	$Mt=\sqrt{M1^2+M2^2}=\sqrt{0,6^2+0,08^2}=0,1\text{м}$	Долговреме нный межевой знак
95	42032 8.99	1333031 .08	42032 8.99	13330 31.08	Метод спутниковы х геодезическ их измерений (определени й)	$Mt=\sqrt{M1^2+M2^2}=\sqrt{0,6^2+0,08^2}=0,1\text{м}$	Долговреме нный межевой знак
н111У	–	–	42032 9.05	13330 30.97	Метод спутниковы х геодезическ их измерений (определени й)	$Mt=\sqrt{M1^2+M2^2}=\sqrt{0,6^2+0,08^2}=0,1\text{м}$	Долговреме нный межевой знак
н112У	–	–	42033 0.96	13330 28.04	Метод спутниковы х геодезическ их измерений (определени й)	$Mt=\sqrt{M1^2+M2^2}=\sqrt{0,6^2+0,08^2}=0,1\text{м}$	Долговреме нный межевой знак
н113У	–	–	42033 6.00	13330 31.32	Метод спутниковы х геодезическ их	$Mt=\sqrt{M1^2+M2^2}=\sqrt{0,6^2+0,08^2}=0,1\text{м}$	Долговреме нный межевой знак

					измерений (определени й)		
н109У	–	–	42033 6.58	13330 31.69	Метод спутниковы х геодезическ их измерений (определени й)	$Mt = \sqrt{M1^2 + M2^2} = \sqrt{0,6^2 + 0,08^2} = 0,1\text{м}$	Долговреме нный межевой знак

2. Сведения о частях границ уточняемого земельного участка с кадастровым номером 13:22:0115007:119

Обозначение части границ		Горизонтальное проложение (S), м	Описание прохождения части границ	Сведения о согласовании местоположения границ (согласовано/спорное)
от т.	до т.			
1	2	3	4	5
н109У	н110У	3.49	по стене здания	–
н110У	94	0.13	по меже	–
94	95	6.70	по меже	согласовано
95	н111У	0.13	по меже	–
н111У	н112У	3.50	по стене здания	–
н112У	н113У	6.01	по стене здания	–
н113У	н109У	0.69	по меже	–

3. Сведения о характеристиках уточняемого земельного участка с кадастровым номером 13:22:0115007:119

№ п/п	Наименование характеристики земельного участка	Значение характеристики
1	2	3
1.	Адрес земельного участка	–
1.1	Сведения о местоположении земельного участка (при отсутствии адреса) в структурированном в соответствии с федеральной информационной адресной системой виде	Мордовия Респ, Чамзинский р-н, Комсомольский рп, Пионерская ул
1.2	Дополнительные сведения о местоположении земельного участка	–

2.	Площадь земельного участка \pm величина погрешности определения (вычисления) площади ($P \pm \Delta P$), м ²	24 кв.м \pm 1.72 кв.м
3.	Формула, примененная для вычисления предельной погрешности определения площади земельного участка с подставленными значениями и итоговые (вычисленные) значения (ΔP), м ²	$\Delta P = 3.5 * 0.10 * \sqrt{24} = 1.72$
4.	Площадь земельного участка согласно сведениям Единого государственного реестра недвижимости ($P_{\text{кад}}$), м ²	21
5.	Оценка расхождения P и $P_{\text{кад}}$ ($P - P_{\text{кад}}$), м ²	3 кв.м
6.	Предельные минимальный и максимальный размеры земельного участка ($P_{\text{мин}}$ и $P_{\text{макс}}$), м ²	18 30000
7.	Вид (виды) разрешенного использования	–
7.1	Дополнительные сведения об использовании земельного участка	–
8.	Кадастровый или иной государственный учетный номер (инвентарный) здания, сооружения, объекта незавершенного строительства, расположенного на земельном участке	13:22:0115007:1052
9.	Сведения о земельных участках (землях общего пользования, территории общего пользования), посредством которых обеспечивается доступ	земли общего пользования
10.	Иные сведения	Земельный участок с кадастровым номером 13:22:0115007:119 расположен в территориальной зоне Ж2 "Зона застройки малоэтажными жилыми домами "Предельные (минимальные и максимальные) размеры земельных участков установлены : минимальный –18 кв.м. , максимальный – 30000кв.м. Доступ к данному земельному участку осуществляется посредством земель общего пользования. На данном земельном участке расположен объект капитального строительства с КН 13:22:0115007:1052.

4. Пояснения к сведениям об уточняемом земельном участке с кадастровым номером:

13:22:0115007:119

1. –

Сведения об уточняемых земельных участках

1. Сведения о характерных точках границ уточняемого земельного участка с кадастровым номером 13:22:0115007:121

Система координат МСК-13, зона 1Зона № 1

Обозначение характерных точек границ	Координаты, м				Метод определения координат	Формулы, примененные для расчета средней квадратической погрешности определения координат характерных точек границ (Mt), с подставленными в такие формулы значениями и итоговые (вычисленные) значения Mt, м	Описание закрепления точки
	содержатся в Едином государственном реестре недвижимости		определены в результате выполнения комплексных кадастровых работ				
	X	Y	X	Y			
1	2	3	4	5	6	7	8
96	42033 9.46	1333025 .67	42033 9.63	13330 25.52	Метод спутниковых геодезических измерений (определений)	$Mt = \sqrt{M1^2 + M2^2} = \sqrt{0,6^2 + 0,08^2} = 0,1\text{м}$	Долговременный межевой знак
n114Y	–	–	42033 7.84	13330 28.34	Метод спутниковых геодезических измерений (определений)	$Mt = \sqrt{M1^2 + M2^2} = \sqrt{0,6^2 + 0,08^2} = 0,1\text{м}$	Долговременный межевой знак
n115Y	–	–	42033 2.55	13330 24.91	Метод спутниковых геодезических измерений (определений)	$Mt = \sqrt{M1^2 + M2^2} = \sqrt{0,6^2 + 0,08^2} = 0,1\text{м}$	Долговременный межевой знак

					й)		
97	42033 3.58	1333022 .19	42033 4.36	13330 22.09	Метод спутниковых геодезических измерений (определений)	$Mt = \sqrt{M1^2 + M2^2} = \sqrt{0,6^2 + 0,08^2} = 0,1\text{м}$	Долговременный межевой знак
96	42033 9.46	1333025 .67	42033 9.63	13330 25.52	Метод спутниковых геодезических измерений (определений)	$Mt = \sqrt{M1^2 + M2^2} = \sqrt{0,6^2 + 0,08^2} = 0,1\text{м}$	Долговременный межевой знак

2. Сведения о частях границ уточняемого земельного участка с кадастровым номером 13:22:0115007:121

Обозначение части границ		Горизонтальное проложение (S), м	Описание прохождения части границ	Сведения о согласовании местоположения границ (согласовано/спорное)
от т.	до т.			
1	2	3	4	5
96	н114У	3.34	по стене здания	—
н114У	н115У	6.30	по стене здания	—
н115У	97	3.35	по стене здания	—
97	96	6.29	по стене здания	согласовано

3. Сведения о характеристиках уточняемого земельного участка с кадастровым номером 13:22:0115007:121

№ п/п	Наименование характеристики земельного участка	Значение характеристики
1	2	3
1.	Адрес земельного участка	—
1.1	Сведения о местоположении земельного участка (при отсутствии адреса) в структурированном в соответствии с федеральной информационной адресной системой виде	Мордовия Респ, Чамзинский р-н, Комсомольский рп, Пионерская ул
1.2	Дополнительные сведения о местоположении	—

	земельного участка	
2.	Площадь земельного участка \pm величина погрешности определения (вычисления) площади ($P \pm \Delta P$), м ²	21 кв.м \pm 2 кв.м
3.	Формула, примененная для вычисления предельной погрешности определения площади земельного участка с подставленными значениями и итоговые (вычисленные) значения (ΔP), м ²	$\Delta P = 3.5 * 0.10 * \sqrt{21} = 2$
4.	Площадь земельного участка согласно сведениям Единого государственного реестра недвижимости ($P_{\text{кад}}$), м ²	21
5.	Оценка расхождения P и $P_{\text{кад}}$ ($P - P_{\text{кад}}$), м ²	0 кв.м
6.	Предельные минимальный и максимальный размеры земельного участка ($P_{\text{мин}}$ и $P_{\text{макс}}$), м ²	18 30000
7.	Вид (виды) разрешенного использования	–
7.1	Дополнительные сведения об использовании земельного участка	–
8.	Кадастровый или иной государственный учетный номер (инвентарный) здания, сооружения, объекта незавершенного строительства, расположенного на земельном участке	13:22:0115007:1053
9.	Сведения о земельных участках (землях общего пользования, территории общего пользования), посредством которых обеспечивается доступ	земли общего пользования
10.	Иные сведения	Земельный участок с кадастровым номером 13:22:0115007:121 расположен в территориальной зоне Ж2 "Зона застройки малоэтажными жилыми домами" Предельные (минимальные и максимальные) размеры земельных участков установлены :минимальный – 18 кв.м., максимальный – 30000 кв.м. Доступ к данному земельному участку осуществляется посредством земель общего пользования. На данном земельном участке расположен объект капитального строительства с КН 13:22:0115007:1053.

4. Пояснения к сведениям об уточняемом земельном участке с кадастровым номером:

13:22:0115007:121

1. –

Сведения об уточняемых земельных участках

1. Сведения о характерных точках границ уточняемого земельного участка с кадастровым номером 13:22:0115007:125

Система координат МСК-13, зона 1

Зона № 1

Обозначение характерных точек границ	Координаты, м				Метод определения координат	Формулы, примененные для расчета средней квадратической погрешности определения координат характерных точек границ (Mt), с подставленными в такие формулы значениями и итоговые (вычисленные) значения Mt, м	Описание закрепления точки
	содержатся в Едином государственном реестре недвижимости		определены в результате выполнения комплексных кадастровых работ				
	X	Y	X	Y			
1	2	3	4	5	6	7	8
n117У	–	–	42034 6.87	13330 13.52	Метод спутниковых геодезических измерений (определений)	$Mt = \sqrt{M1^2 + M2^2} = \sqrt{0,6^2 + 0,08^2} = 0,1\text{м}$	Долговременный межевой знак
n118У	–	–	42034 4.97	13330 16.51	Метод спутниковых геодезических измерений (определений)	$Mt = \sqrt{M1^2 + M2^2} = \sqrt{0,6^2 + 0,08^2} = 0,1\text{м}$	Долговременный межевой знак
n119У	–	–	42033 9.95	13330 13.23	Метод спутниковых геодезических измерений	$Mt = \sqrt{M1^2 + M2^2} = \sqrt{0,6^2 + 0,08^2} = 0,1\text{м}$	Долговременный межевой знак

					(определены)		
н120У	–	–	42034 1.91	13330 10.22	Метод спутниковых геодезических измерений (определены)	$Mt = \sqrt{M1^2 + M2^2} = \sqrt{0,6^2 + 0,08^2} = 0,1\text{м}$	Долговременный межевой знак
н117У	–	–	42034 6.87	13330 13.52	Метод спутниковых геодезических измерений (определены)	$Mt = \sqrt{M1^2 + M2^2} = \sqrt{0,6^2 + 0,08^2} = 0,1\text{м}$	Долговременный межевой знак

2. Сведения о частях границ уточняемого земельного участка с кадастровым номером 13:22:0115007:125

Обозначение части границ		Горизонтальное проложение (S), м	Описание прохождения части границ	Сведения о согласовании местоположения границ (согласовано/спорное)
от т.	до т.			
1	2	3	4	5
н117У	н118У	3.54	по стене здания	–
н118У	н119У	6.00	по стене здания	–
н119У	н120У	3.59	по стене здания	–
н120У	н117У	5.96	по стене здания	–

3. Сведения о характеристиках уточняемого земельного участка с кадастровым номером 13:22:0115007:125

№ п/п	Наименование характеристики земельного участка	Значение характеристики
1	2	3
1.	Адрес земельного участка	–
1.1	Сведения о местоположении земельного участка (при отсутствии адреса) в структурированном в соответствии с федеральной информационной адресной системой виде	Мордовия Респ, Чамзинский р-н, Комсомольский рп, Пионерская ул

1.2	Дополнительные сведения о местоположении земельного участка	–
2.	Площадь земельного участка \pm величина погрешности определения (вычисления) площади ($P \pm \Delta P$), м ²	21 кв.м \pm 2 кв.м
3.	Формула, примененная для вычисления предельной погрешности определения площади земельного участка с подставленными значениями и итоговые (вычисленные) значения (ΔP), м ²	$\Delta P = 3.5 * 0.10 * \sqrt{21} = 2$
4.	Площадь земельного участка согласно сведениям Единого государственного реестра недвижимости ($P_{\text{кад}}$), м ²	21
5.	Оценка расхождения P и $P_{\text{кад}}$ ($P - P_{\text{кад}}$), м ²	0 кв.м
6.	Предельные минимальный и максимальный размеры земельного участка ($P_{\text{мин}}$ и $P_{\text{макс}}$), м ²	18 30000
7.	Вид (виды) разрешенного использования	–
7.1	Дополнительные сведения об использовании земельного участка	–
8.	Кадастровый или иной государственный учетный номер (инвентарный) здания, сооружения, объекта незавершенного строительства, расположенного на земельном участке	–
9.	Сведения о земельных участках (землях общего пользования, территории общего пользования), посредством которых обеспечивается доступ	Земли (земельные участки) общего пользования
10.	Иные сведения	Земельный участок с кадастровым номером 13:22:0115007:125 расположен в территориальной зоне Ж2 "Зона застройки малоэтажными жилыми домами" Предельные (минимальные и максимальные) размеры земельных участков установлены :минимальный – 18 кв.м., максимальный – 30000 кв.м. Доступ к данному земельному участку осуществляется посредством земель общего пользования. На данном земельном участке расположен объект капитального строительства сведения о

котором отсутствуют в ЕГРН. Данный земельный участок пересекает кадастровый квартал 13:22:0115007.

4. Пояснения к сведениям об уточняемом земельном участке с кадастровым номером: 13:22:0115007:125

1. –

Сведения об уточняемых земельных участках

1. Сведения о характерных точках границ уточняемого земельного участка с кадастровым номером 13:22:0115007:129

Система координат МСК-13, зона 1

Зона № 1

Обозначение характерных точек границ	Координаты, м				Метод определения координат	Формулы, примененные для расчета средней квадратической погрешности определения координат характерных точек границ (Mt), с подставленными в такие формулы значениями и итоговые (вычисленные) значения Mt, м	Описание закрепления точки
	содержатся в Едином государственном реестре недвижимости		определены в результате выполнения комплексных кадастровых работ				
	X	Y	X	Y			
1	2	3	4	5	6	7	8
н121У	–	–	42035 5.40	13329 99.73	Метод спутниковых геодезических измерений (определений)	$Mt = \sqrt{M1^2 + M2^2} = \sqrt{0,6^2 + 0,08^2} = 0,1\text{м}$	Долговременный межевой знак
н122У	–	–	42035 3.39	13330 03.12	Метод спутниковых геодезических измерений (определений)	$Mt = \sqrt{M1^2 + M2^2} = \sqrt{0,6^2 + 0,08^2} = 0,1\text{м}$	Долговременный межевой знак
н123У	–	–	42034	13330	Метод	$Mt = \sqrt{M1^2 +$	Долговремен

			8.36	00.15	спутниковых геодезических измерений (определены)	$M2^2)=SQRT(0,6^2+0,08^2)=0,1м$	новый межевой знак
н124У	–	–	42035 0.44	13329 96.82	Метод спутниковых геодезических измерений (определены)	$Mt=SQRT(M1^2+M2^2)=SQRT(0,6^2+0,08^2)=0,1м$	Долговременный межевой знак
н121У	–	–	42035 5.40	13329 99.73	Метод спутниковых геодезических измерений (определены)	$Mt=SQRT(M1^2+M2^2)=SQRT(0,6^2+0,08^2)=0,1м$	Долговременный межевой знак

2. Сведения о частях границ уточняемого земельного участка с кадастровым номером 13:22:0115007:129

Обозначение части границ		Горизонтальное проложение (S), м	Описание прохождения части границ	Сведения о согласовании местоположения границ (согласовано/спорное)
от т.	до т.			
1	2	3	4	5
н121У	н122У	3.94	по стене здания	–
н122У	н123У	5.84	по стене здания	–
н123У	н124У	3.93	по стене здания	–
н124У	н121У	5.75	по стене здания	–

3. Сведения о характеристиках уточняемого земельного участка с кадастровым номером 13:22:0115007:129

№ п/п	Наименование характеристики земельного участка	Значение характеристики
1	2	3
1.	Адрес земельного участка	–

1.1	Сведения о местоположении земельного участка (при отсутствии адреса) в структурированном в соответствии с федеральной информационной адресной системой виде	Мордовия Респ, Чамзинский р-н, Комсомольский рп, Пионерская ул
1.2	Дополнительные сведения о местоположении земельного участка	–
2.	Площадь земельного участка \pm величина погрешности определения (вычисления) площади ($P \pm \Delta P$), м ²	23 кв.м \pm 2 кв.м
3.	Формула, примененная для вычисления предельной погрешности определения площади земельного участка с подставленными значениями и итоговые (вычисленные) значения (ΔP), м ²	$\Delta P = 3.5 * 0.10 * \sqrt{23} = 2$
4.	Площадь земельного участка согласно сведениям Единого государственного реестра недвижимости ($P_{\text{кад}}$), м ²	21
5.	Оценка расхождения P и $P_{\text{кад}}$ ($P - P_{\text{кад}}$), м ²	2 кв.м
6.	Предельные минимальный и максимальный размеры земельного участка ($P_{\text{мин}}$ и $P_{\text{макс}}$), м ²	18 30000
7.	Вид (виды) разрешенного использования	–
7.1	Дополнительные сведения об использовании земельного участка	–
8.	Кадастровый или иной государственный учетный номер (инвентарный) здания, сооружения, объекта незавершенного строительства, расположенного на земельном участке	–
9.	Сведения о земельных участках (землях общего пользования, территории общего пользования), посредством которых обеспечивается доступ	земли общего пользования
10.	Иные сведения	Земельный участок с кадастровым номером 13:22:0115007:125 расположен в территориальной зоне Ж2 "Зона застройки малоэтажными жилыми домами "Предельные (минимальные и максимальные) размеры земельных участков установлены :минимальный – 18 кв.м., максимальный – 30000 кв.м. Доступ к данному земельному участку

	осуществляется посредством земель общего пользования. На данном земельном участке расположен объект капитального строительства сведения о котором отсутствуют в ЕГРН. Данный земельный участок пересекает кадастровый квартал 13:22:0115007.
--	--

4. Пояснения к сведениям об уточняемом земельном участке с кадастровым номером: 13:22:0115007:129

1.	–
----	---

Сведения об уточняемых земельных участках

1. Сведения о характерных точках границ уточняемого земельного участка с кадастровым номером 13:22:0115007:130

Система координат =

Зона № =

Обозначение характерных точек границ	Координаты, м				Метод определения координат	Формулы, примененные для расчета средней квадратической погрешности определения координат характерных точек границ (Mt), с подставленными в такие формулы значениями и итоговые (вычисленные) значения Mt, м	Описание закрепления точки
	содержатся в Едином государственном реестре недвижимости		определены в результате выполнения комплексных кадастровых работ				
	X	Y	X	Y			
1	2	3	4	5	6	7	8
–	–	–	–	–	–	–	–

2. Сведения о частях границ уточняемого земельного участка с кадастровым номером 13:22:0115007:130

Обозначение части границ		Горизонтальное проложение (S), м	Описание прохождения части границ	Сведения о согласовании местоположения границ (согласовано/спорное)
от т.	до т.			
1	2	3	4	5
–	–	–	–	–

3. Сведения о характеристиках уточняемого земельного участка с кадастровым номером

13:22:0115007:130

№ п/п	Наименование характеристики земельного участка	Значение характеристики
1	2	3
1.	Адрес земельного участка	Мордовия Респ, Чамзинский р-н, Комсомольский рп, Пионерская ул
1.1	Сведения о местоположении земельного участка (при отсутствии адреса) в структурированном в соответствии с федеральной информационной адресной системой виде	–
1.2	Дополнительные сведения о местоположении земельного участка	–
2.	Площадь земельного участка \pm величина погрешности определения (вычисления) площади ($P \pm \Delta P$), м ²	–
3.	Формула, примененная для вычисления предельной погрешности определения площади земельного участка с подставленными значениями и итоговые (вычисленные) значения (ΔP), м ²	–
4.	Площадь земельного участка согласно сведениям Единого государственного реестра недвижимости ($P_{\text{кад}}$), м ²	21
5.	Оценка расхождения P и $P_{\text{кад}}$ ($P - P_{\text{кад}}$), м ²	–
6.	Предельные минимальный и максимальный размеры земельного участка ($P_{\text{мин}}$ и $P_{\text{макс}}$), м ²	–
7.	Вид (виды) разрешенного использования	–
7.1	Дополнительные сведения об использовании земельного участка	–
8.	Кадастровый или иной государственный учетный номер (инвентарный) здания, сооружения, объекта незавершенного строительства, расположенного на земельном участке	–
9.	Сведения о земельных участках (землях общего пользования, территории общего пользования), посредством которых обеспечивается доступ	–
10.	Иные сведения	–

4. Пояснения к сведениям об уточняемом земельном участке с кадастровым номером:13:22:0115007:130

1.

–

Сведения об уточняемых земельных участках**1. Сведения о характерных точках границ уточняемого земельного участка с кадастровым номером 13:22:0115007:131**

Система координат =

Зона № =

Обозначение характерных точек границ	Координаты, м				Метод определения координат	Формулы, примененные для расчета средней квадратической погрешности определения координат характерных точек границ (Mt), с подставленными в такие формулы значениями и итоговые (вычисленные) значения Mt, м	Описание закрепления точки
	содержатся в Едином государственном реестре недвижимости		определены в результате выполнения комплексных кадастровых работ				
	X	Y	X	Y			
1	2	3	4	5	6	7	8
–	–	–	–	–	–	–	–

2. Сведения о частях границ уточняемого земельного участка с кадастровым номером 13:22:0115007:131

Обозначение части границ		Горизонтальное проложение (S), м	Описание прохождения части границ	Сведения о согласовании местоположения границ (согласовано/спорное)
от т.	до т.			
1	2	3	4	5
–	–	–	–	–

3. Сведения о характеристиках уточняемого земельного участка с кадастровым номером 13:22:0115007:131

№ п/п	Наименование характеристики земельного участка	Значение характеристики
1	2	3
1.	Адрес земельного участка	Мордовия Респ, Чамзинский р-н, Комсомольский рп, Пионерская

		ул
1.1	Сведения о местоположении земельного участка (при отсутствии адреса) в структурированном в соответствии с федеральной информационной адресной системой виде	–
1.2	Дополнительные сведения о местоположении земельного участка	–
2.	Площадь земельного участка \pm величина погрешности определения (вычисления) площади ($P \pm \Delta P$), м ²	–
3.	Формула, примененная для вычисления предельной погрешности определения площади земельного участка с подставленными значениями и итоговые (вычисленные) значения (ΔP), м ²	–
4.	Площадь земельного участка согласно сведениям Единого государственного реестра недвижимости ($P_{\text{кад}}$), м ²	21
5.	Оценка расхождения P и $P_{\text{кад}}$ ($P - P_{\text{кад}}$), м ²	–
6.	Предельные минимальный и максимальный размеры земельного участка ($P_{\text{мин}}$ и $P_{\text{макс}}$), м ²	–
7.	Вид (виды) разрешенного использования	–
7.1	Дополнительные сведения об использовании земельного участка	–
8.	Кадастровый или иной государственный учетный номер (инвентарный) здания, сооружения, объекта незавершенного строительства, расположенного на земельном участке	–
9.	Сведения о земельных участках (землях общего пользования, территории общего пользования), посредством которых обеспечивается доступ	–
10.	Иные сведения	–

4. Пояснения к сведениям об уточняемом земельном участке с кадастровым номером: 13:22:0115007:131

1. –

Сведения об уточняемых земельных участках

1. Сведения о характерных точках границ уточняемого земельного участка с кадастровым номером 13:22:0115007:134

Система координат =

Зона № =

Обозначение характерных точек границ	Координаты, м				Метод определения координат	Формулы, примененные для расчета средней квадратической погрешности определения координат характерных точек границ (Mt), с подставленными в такие формулы значениями и итоговые (вычисленные) значения Mt, м	Описание закрепления точки
	содержатся в Едином государственном реестре недвижимости		определены в результате выполнения комплексных кадастровых работ				
	X	Y	X	Y			
1	2	3	4	5	6	7	8
–	–	–	–	–	–	–	–

2. Сведения о частях границ уточняемого земельного участка с кадастровым номером 13:22:0115007:134

Обозначение части границ		Горизонтальное проложение (S), м	Описание прохождения части границ	Сведения о согласовании местоположения границ (согласовано/спорное)
от т.	до т.			
1	2	3	4	5
–	–	–	–	–

3. Сведения о характеристиках уточняемого земельного участка с кадастровым номером 13:22:0115007:134

№ п/п	Наименование характеристики земельного участка	Значение характеристики
1	2	3
1.	Адрес земельного участка	Мордовия Респ, Чамзинский р-н, Комсомольский рп, Пионерская ул
1.1	Сведения о местоположении земельного участка (при отсутствии адреса) в структурированном в соответствии с федеральной информационной адресной системой виде	–
1.2	Дополнительные сведения о местоположении земельного участка	–
2.	Площадь земельного участка ± величина	–

	погрешности определения (вычисления) площади ($P \pm \Delta P$), м ²	
3.	Формула, примененная для вычисления предельной погрешности определения площади земельного участка с подставленными значениями и итоговые (вычисленные) значения (ΔP), м ²	–
4.	Площадь земельного участка согласно сведениям Единого государственного реестра недвижимости ($P_{\text{кад}}$), м ²	21
5.	Оценка расхождения P и $P_{\text{кад}}$ ($P - P_{\text{кад}}$), м ²	–
6.	Предельные минимальный и максимальный размеры земельного участка ($P_{\text{мин}}$ и $P_{\text{макс}}$), м ²	–
7.	Вид (виды) разрешенного использования	–
7.1	Дополнительные сведения об использовании земельного участка	–
8.	Кадастровый или иной государственный учетный номер (инвентарный) здания, сооружения, объекта незавершенного строительства, расположенного на земельном участке	–
9.	Сведения о земельных участках (землях общего пользования, территории общего пользования), посредством которых обеспечивается доступ	–
10.	Иные сведения	–

4. Пояснения к сведениям об уточняемом земельном участке с кадастровым номером: 13:22:0115007:134

1.	–
----	---

Сведения об уточняемых земельных участках

1. Сведения о характерных точках границ уточняемого земельного участка с кадастровым номером 13:22:0115007:138

Система координат МСК-13, зона 1 | 13.1

Зона № –

Обозначение характерных точек границ	Координаты, м		Метод определения координат	Формулы, примененные для расчета средней квадратической погрешности определения координат характерных	Описание закрепления точки
	содержатся в Едином государственном реестре недвижимости	определены в результате выполнения комплексных кадастровых работ			

	X	Y	X	Y		точек границ (Mt), с подставленными в такие формулы значениями и итоговые (вычисленные) значения Mt, м	
1	2	3	4	5	6	7	8
н58У	–	–	42040 8.69	13330 66.92	Метод спутниковых геодезических измерений (определений)	$Mt = \sqrt{M1^2 + M2^2} = \sqrt{0,6^2 + 0,08^2} = 0,1\text{м}$	Долговременный межевой знак
н59У	–	–	42040 5.27	13330 71.85	Метод спутниковых геодезических измерений (определений)	$Mt = \sqrt{M1^2 + M2^2} = \sqrt{0,6^2 + 0,08^2} = 0,1\text{м}$	Долговременный межевой знак
н60У	–	–	42040 2.37	13330 69.89	Метод спутниковых геодезических измерений (определений)	$Mt = \sqrt{M1^2 + M2^2} = \sqrt{0,6^2 + 0,08^2} = 0,1\text{м}$	Долговременный межевой знак
н61У	–	–	42040 5.79	13330 64.96	Метод спутниковых геодезических измерений (определений)	$Mt = \sqrt{M1^2 + M2^2} = \sqrt{0,6^2 + 0,08^2} = 0,1\text{м}$	Долговременный межевой знак
н58У	–	–	42040 8.69	13330 66.92	Метод спутниковых геодезических измерений (определений)	$Mt = \sqrt{M1^2 + M2^2} = \sqrt{0,6^2 + 0,08^2} = 0,1\text{м}$	Долговременный межевой знак

					й)		
2. Сведения о частях границ уточняемого земельного участка с кадастровым номером 13:22:0115007:138							
Обозначение части границ		Горизонтальное проложение (S), м	Описание прохождения части границ	Сведения о согласовании местоположения границ (согласовано/спорное)			
от т.	до т.						
1	2	3	4	5			
н58У	н59У	6.00	по стене здания	–			
н59У	н60У	3.50	по стене здания	–			
н60У	н61У	6.00	по стене здания	–			
н61У	н58У	3.50	по стене здания	–			
3. Сведения о характеристиках уточняемого земельного участка с кадастровым номером 13:22:0115007:138							
№ п/п	Наименование характеристики земельного участка			Значение характеристики			
1	2			3			
1.	Адрес земельного участка			Российская Федерация, Мордовия Респ, Чамзинский р-н, Комсомольское городское поселение, рабочий поселок Комсомольский, улица Пионерская, земельный участок 4/17			
1.1	Сведения о местоположении земельного участка (при отсутствии адреса) в структурированном в соответствии с федеральной информационной адресной системой виде			–			
1.2	Дополнительные сведения о местоположении земельного участка			–			
2.	Площадь земельного участка ± величина погрешности определения (вычисления) площади ($P \pm \Delta P$), м ²			21 кв.м ± 2 кв.м			
3.	Формула, примененная для вычисления предельной погрешности определения площади земельного участка с подставленными значениями и итоговые (вычисленные) значения (ΔP), м ²			$\Delta P = 3.5 * 0.10 * \sqrt{21} = 2$			
4.	Площадь земельного участка согласно сведениям			21			

	Единого государственного реестра недвижимости (Р _{кад}), м ²	
5.	Оценка расхождения Р и Р _{кад} (Р - Р _{кад}), м ²	0 кв.м
6.	Предельные минимальный и максимальный размеры земельного участка (Р _{мин} и Р _{макс}), м ²	–
7.	Вид (виды) разрешенного использования	–
7.1	Дополнительные сведения об использовании земельного участка	–
8.	Кадастровый или иной государственный учетный номер (инвентарный) здания, сооружения, объекта незавершенного строительства, расположенного на земельном участке	13:22:0115007:1063
9.	Сведения о земельных участках (землях общего пользования, территории общего пользования), посредством которых обеспечивается доступ	земли общего пользования
10.	Иные сведения	Земельный участок с кадастровым номером 13:22:0115007:138 расположен в территориальной зоне Ж2 "Зона застройки малоэтажными жилыми домами "Предельные (минимальные и максимальные) размеры земельных участков не установлены. Доступ к данному земельному участку осуществляется посредством земель общего пользования. На данном земельном участке расположен объект капитального строительства с КН 13:22:0115007:1063. Адрес установлен на основании Постановления Администрации Комсомольского городского поселения Чамзинского муниципального района Республики Мордовия №165 от 01.10.2015 г.
4. Пояснения к сведениям об уточняемом земельном участке с кадастровым номером: <u>13:22:0115007:138</u>		
1.	–	
Сведения об уточняемых земельных участках		

1. Сведения о характерных точках границ уточняемого земельного участка с кадастровым номером 13:22:0115007:147

Система координат =

Зона № =

Обозначение характерных точек границ	Координаты, м				Метод определения координат	Формулы, примененные для расчета средней квадратической погрешности определения координат характерных точек границ (Mt), с подставленными в такие формулы значениями и итоговые (вычисленные) значения Mt, м	Описание закрепления точки
	содержатся в Едином государственном реестре недвижимости		определены в результате выполнения комплексных кадастровых работ				
	X	Y	X	Y			
1	2	3	4	5	6	7	8
–	–	–	–	–	–	–	–

2. Сведения о частях границ уточняемого земельного участка с кадастровым номером 13:22:0115007:147

Обозначение части границ		Горизонтальное проложение (S), м	Описание прохождения части границ	Сведения о согласовании местоположения границ (согласовано/спорное)
от т.	до т.			
1	2	3	4	5
–	–	–	–	–

3. Сведения о характеристиках уточняемого земельного участка с кадастровым номером 13:22:0115007:147

№ п/п	Наименование характеристики земельного участка	Значение характеристики
1	2	3
1.	Адрес земельного участка	Мордовия Респ, Чамзинский р-н, Комсомольский рп, Пионерская ул
1.1	Сведения о местоположении земельного участка (при отсутствии адреса) в структурированном в соответствии с федеральной информационной адресной системой виде	–
1.2	Дополнительные сведения о местоположении	–

	земельного участка	
2.	Площадь земельного участка \pm величина погрешности определения (вычисления) площади ($P \pm \Delta P$), м ²	–
3.	Формула, примененная для вычисления предельной погрешности определения площади земельного участка с подставленными значениями и итоговые (вычисленные) значения (ΔP), м ²	–
4.	Площадь земельного участка согласно сведениям Единого государственного реестра недвижимости ($P_{\text{кад}}$), м ²	21
5.	Оценка расхождения P и $P_{\text{кад}}$ ($P - P_{\text{кад}}$), м ²	–
6.	Предельные минимальный и максимальный размеры земельного участка ($P_{\text{мин}}$ и $P_{\text{макс}}$), м ²	–
7.	Вид (виды) разрешенного использования	–
7.1	Дополнительные сведения об использовании земельного участка	–
8.	Кадастровый или иной государственный учетный номер (инвентарный) здания, сооружения, объекта незавершенного строительства, расположенного на земельном участке	–
9.	Сведения о земельных участках (землях общего пользования, территории общего пользования), посредством которых обеспечивается доступ	–
10.	Иные сведения	–

4. Пояснения к сведениям об уточняемом земельном участке с кадастровым номером: 13:22:0115007:147

1.	–
----	---

Сведения об уточняемых земельных участках

1. Сведения о характерных точках границ уточняемого земельного участка с кадастровым номером 13:22:0115007:175

Система координат =

Зона № =

Обозначение	Координаты, м	Метод	Формулы,	Описание
-------------	---------------	-------	----------	----------

ние характерн ых точек границ	содержатся в Едином государственном реестре недвижимости		определены в результате выполнения комплексных кадастровых работ		определения координат	примененные для расчета средней квадратической погрешности определения координат характерных точек границ (Mt), с подставленными в такие формулы значениями и итоговые (вычисленные) значения Mt, м	закрепления точки
	X	Y	X	Y			
1	2	3	4	5	6	7	8
–	–	–	–	–	–	–	–

2. Сведения о частях границ уточняемого земельного участка с кадастровым номером 13:22:0115007:175

Обозначение части границ		Горизонтальное проложение (S), м	Описание прохождения части границ	Сведения о согласовании местоположения границ (согласовано/спорное)
от т.	до т.			
1	2	3	4	5
–	–	–	–	–

3. Сведения о характеристиках уточняемого земельного участка с кадастровым номером 13:22:0115007:175

№ п/п	Наименование характеристики земельного участка	Значение характеристики
1	2	3
1.	Адрес земельного участка	Мордовия Респ, Чамзинский р-н, Комсомольское рп, Комсомольский рп, Пионерская ул, 2 бокс
1.1	Сведения о местоположении земельного участка (при отсутствии адреса) в структурированном в соответствии с федеральной информационной адресной системой виде	–
1.2	Дополнительные сведения о местоположении земельного участка	–
2.	Площадь земельного участка \pm величина погрешности определения (вычисления) площади ($P \pm$ ΔP), м ²	–

3.	Формула, примененная для вычисления предельной погрешности определения площади земельного участка с подставленными значениями и итоговые (вычисленные) значения (ΔP), м ²	–
4.	Площадь земельного участка согласно сведениям Единого государственного реестра недвижимости ($P_{\text{кад}}$), м ²	21
5.	Оценка расхождения P и $P_{\text{кад}}$ ($P - P_{\text{кад}}$), м ²	–
6.	Предельные минимальный и максимальный размеры земельного участка ($P_{\text{мин}}$ и $P_{\text{макс}}$), м ²	–
7.	Вид (виды) разрешенного использования	–
7.1	Дополнительные сведения об использовании земельного участка	–
8.	Кадастровый или иной государственный учетный номер (инвентарный) здания, сооружения, объекта незавершенного строительства, расположенного на земельном участке	–
9.	Сведения о земельных участках (землях общего пользования, территории общего пользования), посредством которых обеспечивается доступ	–
10.	Иные сведения	–

4. Пояснения к сведениям об уточняемом земельном участке с кадастровым номером:
13:22:0115007:175

1. –

Сведения об уточняемых земельных участках

1. Сведения о характерных точках границ уточняемого земельного участка с кадастровым номером 13:22:0115007:176

Система координат МСК-13, зона 1

Зона № 1

Обозначение характерных точек границ	Координаты, м		Метод определения координат	Формулы, примененные для расчета средней квадратической погрешности определения координат характерных	Описание закрепления точки
	содержатся в Едином государственном реестре недвижимости	определены в результате выполнения комплексных кадастровых работ			

	X	Y	X	Y		точек границ (Mt), с подставленными в такие формулы значениями и итоговые (вычисленные) значения Mt, м	
1	2	3	4	5	6	7	8
н74У	–	–	42035 6.71	13331 37.44	Метод спутниковых геодезических измерений (определений)	$Mt = \sqrt{M1^2 + M2^2} = \sqrt{0,6^2 + 0,08^2} = 0,1\text{м}$	Долговременный межевой знак
н75У	–	–	42035 3.94	13331 42.72	Метод спутниковых геодезических измерений (определений)	$Mt = \sqrt{M1^2 + M2^2} = \sqrt{0,6^2 + 0,08^2} = 0,1\text{м}$	Долговременный межевой знак
н76У	–	–	42035 0.79	13331 41.04	Метод спутниковых геодезических измерений (определений)	$Mt = \sqrt{M1^2 + M2^2} = \sqrt{0,6^2 + 0,08^2} = 0,1\text{м}$	Долговременный межевой знак
н77У	–	–	42035 3.60	13331 35.71	Метод спутниковых геодезических измерений (определений)	$Mt = \sqrt{M1^2 + M2^2} = \sqrt{0,6^2 + 0,08^2} = 0,1\text{м}$	Долговременный межевой знак
н74У	–	–	42035 6.71	13331 37.44	Метод спутниковых геодезических измерений (определений)	$Mt = \sqrt{M1^2 + M2^2} = \sqrt{0,6^2 + 0,08^2} = 0,1\text{м}$	Долговременный межевой знак

					й)		
2. Сведения о частях границ уточняемого земельного участка с кадастровым номером 13:22:0115007:176							
Обозначение части границ		Горизонтальное проложение (S), м	Описание прохождения части границ	Сведения о согласовании местоположения границ (согласовано/спорное)			
от т.	до т.						
1	2	3	4	5			
н74У	н75У	5.96	по стене здания	–			
н75У	н76У	3.57	по стене здания	–			
н76У	н77У	6.03	по стене здания	–			
н77У	н74У	3.56	по стене здания	–			
3. Сведения о характеристиках уточняемого земельного участка с кадастровым номером 13:22:0115007:176							
№ п/п	Наименование характеристики земельного участка			Значение характеристики			
1	2			3			
1.	Адрес земельного участка			–			
1.1	Сведения о местоположении земельного участка (при отсутствии адреса) в структурированном в соответствии с федеральной информационной адресной системой виде			Мордовия Респ, Чамзинский р-н, Комсомольский рп, Пионерская ул			
1.2	Дополнительные сведения о местоположении земельного участка			–			
2.	Площадь земельного участка ± величина погрешности определения (вычисления) площади ($P \pm \Delta P$), м ²			21 кв.м ± 1 кв.м			
3.	Формула, примененная для вычисления предельной погрешности определения площади земельного участка с подставленными значениями и итоговые (вычисленные) значения (ΔP), м ²			$\Delta P = 3.5 * 0.10 * \sqrt{21} = 1$			
4.	Площадь земельного участка согласно сведениям Единого государственного реестра недвижимости ($P_{\text{кад}}$), м ²			21			
5.	Оценка расхождения P и $P_{\text{кад}}$ ($P - P_{\text{кад}}$), м ²			0 кв.м			
6.	Предельные минимальный и максимальный размеры			–			

	земельного участка ($P_{\text{мин}}$ и $P_{\text{макс}}$), м^2	
7.	Вид (виды) разрешенного использования	–
7.1	Дополнительные сведения об использовании земельного участка	–
8.	Кадастровый или иной государственный учетный номер (инвентарный) здания, сооружения, объекта незавершенного строительства, расположенного на земельном участке	–
9.	Сведения о земельных участках (землях общего пользования, территории общего пользования), посредством которых обеспечивается доступ	земли общего пользования
10.	Иные сведения	Земельный участок с кадастровым номером 13:22:0115007:176 расположен в территориальной зоне Ж2 "Зона застройки малоэтажными жилыми домами "Предельные (минимальные и максимальные) размеры земельных участков не установлены. Доступ к данному земельному участку осуществляется посредством земель общего пользования. На данном земельном участке расположен объект капитального строительства, сведения о котором отсутствуют в ЕГРН.

4. Пояснения к сведениям об уточняемом земельном участке с кадастровым номером: 13:22:0115007:176

1.	–
----	---

Сведения об уточняемых земельных участках

1. Сведения о характерных точках границ уточняемого земельного участка с кадастровым номером 13:22:0115007:182

Система координат МСК-13, зона 1

Зона № 1

Обозначение характерных точек границ	Координаты, м		Метод определения координат	Формулы, примененные для расчета средней квадратической погрешности определения координат характерных	Описание закрепления точки
	содержатся в Едином государственном реестре недвижимости	определены в результате выполнения комплексных кадастровых работ			

	X	Y	X	Y		точек границ (Mt), с подставленными в такие формулы значениями и итоговые (вычисленные) значения Mt, м	
1	2	3	4	5	6	7	8
н23У	–	–	42070 2.98	13333 87.27	Метод спутниковых геодезических измерений (определений)	$Mt = \sqrt{M1^2 + M2^2} = \sqrt{0,6^2 + 0,08^2} = 0,1\text{м}$	Долговременный межевой знак
н24У	–	–	42069 8.54	13333 94.24	Метод спутниковых геодезических измерений (определений)	$Mt = \sqrt{M1^2 + M2^2} = \sqrt{0,6^2 + 0,08^2} = 0,1\text{м}$	Долговременный межевой знак
н25У	–	–	42069 4.55	13333 91.59	Метод спутниковых геодезических измерений (определений)	$Mt = \sqrt{M1^2 + M2^2} = \sqrt{0,6^2 + 0,08^2} = 0,1\text{м}$	Долговременный межевой знак
н26У	–	–	42069 8.93	13333 84.69	Метод спутниковых геодезических измерений (определений)	$Mt = \sqrt{M1^2 + M2^2} = \sqrt{0,6^2 + 0,08^2} = 0,1\text{м}$	Долговременный межевой знак
н23У	–	–	42070 2.98	13333 87.27	Метод спутниковых геодезических измерений (определений)	$Mt = \sqrt{M1^2 + M2^2} = \sqrt{0,6^2 + 0,08^2} = 0,1\text{м}$	Долговременный межевой знак

					й)		
2. Сведения о частях границ уточняемого земельного участка с кадастровым номером 13:22:0115007:182							
Обозначение части границ		Горизонтальное проложение (S), м	Описание прохождения части границ	Сведения о согласовании местоположения границ (согласовано/спорное)			
от т.	до т.						
1	2	3	4	5			
н23У	н24У	8.26	по стене здания	–			
н24У	н25У	4.79	по стене здания	–			
н25У	н26У	8.17	по стене здания	–			
н26У	н23У	4.80	по стене здания	–			
3. Сведения о характеристиках уточняемого земельного участка с кадастровым номером 13:22:0115007:182							
№ п/п	Наименование характеристики земельного участка			Значение характеристики			
1	2			3			
1.	Адрес земельного участка			–			
1.1	Сведения о местоположении земельного участка (при отсутствии адреса) в структурированном в соответствии с федеральной информационной адресной системой виде			Мордовия Респ, Чамзинский р-н, Комсомольский рп			
1.2	Дополнительные сведения о местоположении земельного участка			–			
2.	Площадь земельного участка ± величина погрешности определения (вычисления) площади ($P \pm \Delta P$), м ²			39 кв.м ± 2 кв.м			
3.	Формула, примененная для вычисления предельной погрешности определения площади земельного участка с подставленными значениями и итоговые (вычисленные) значения (ΔP), м ²			$\Delta P = 3.5 * 0.10 * \sqrt{39} = 2$			
4.	Площадь земельного участка согласно сведениям Единого государственного реестра недвижимости ($P_{\text{кад}}$), м ²			21			
5.	Оценка расхождения P и $P_{\text{кад}}$ ($P - P_{\text{кад}}$), м ²			18 кв.м			
6.	Предельные минимальный и максимальный размеры			18			

	земельного участка ($P_{\text{мин}}$ и $P_{\text{макс}}$), м ²	30000
7.	Вид (виды) разрешенного использования	–
7.1	Дополнительные сведения об использовании земельного участка	–
8.	Кадастровый или иной государственный учетный номер (инвентарный) здания, сооружения, объекта незавершенного строительства, расположенного на земельном участке	–
9.	Сведения о земельных участках (землях общего пользования, территории общего пользования), посредством которых обеспечивается доступ	земли общего пользования
10.	Иные сведения	Земельный участок с кадастровым номером 13:22:0115007:182 расположен в территориальной зоне О1 «Делового, общественного и коммерческого назначения». Согласно ПЗЗ для вида разрешенного использования «Объекты гаражного назначения» установлены предельные (минимальные и максимальные) размеры : минимальный – 18 кв.м., максимальный – 30000 кв.м. Доступ к данному земельному участку осуществляется посредством земель общего пользования. На данном земельном участке расположен объект капитального строительства сведения о котором отсутствуют в ЕГРН.

4. Пояснения к сведениям об уточняемом земельном участке с кадастровым номером: 13:22:0115007:182

1. –

Сведения об уточняемых земельных участках

1. Сведения о характерных точках границ уточняемого земельного участка с кадастровым номером 13:22:0115007:971

Система координат МСК-13, зона 1

Зона № 1

Обозначение	Координаты, м	Метод	Формулы,	Описание
-------------	---------------	-------	----------	----------

ние характерн ых точек границ	содержатся в Едином государственном реестре недвижимости		определены в результате выполнения комплексных кадастровых работ		определения координат	примененные для расчета средней квадратической погрешности определения координат характерных точек границ (Mt), с подставленными в такие формулы значениями и итоговые (вычисленные) значения Mt, м	закрепления точки
	X	Y	X	Y			
1	2	3	4	5	6	7	8
н54У	–	–	42042 6.71	13330 83.91	Метод спутниковы х геодезическ их измерений (определени й)	$Mt = \sqrt{M1^2 + M2^2} = \sqrt{0,6^2 + 0,08^2} = 0,1\text{м}$	Долговреме нный межевой знак
н55У	–	–	42042 5.07	13330 86.95	Метод спутниковы х геодезическ их измерений (определени й)	$Mt = \sqrt{M1^2 + M2^2} = \sqrt{0,6^2 + 0,08^2} = 0,1\text{м}$	Долговреме нный межевой знак
н56У	–	–	42041 9.79	13330 84.09	Метод спутниковы х геодезическ их измерений (определени й)	$Mt = \sqrt{M1^2 + M2^2} = \sqrt{0,6^2 + 0,08^2} = 0,1\text{м}$	Долговреме нный межевой знак
н57У	–	–	42042 1.44	13330 81.05	Метод спутниковы х геодезическ их измерений (определени й)	$Mt = \sqrt{M1^2 + M2^2} = \sqrt{0,6^2 + 0,08^2} = 0,1\text{м}$	Долговреме нный межевой знак
н54У	–	–	42042	13330	Метод	$Mt = \sqrt{M1^2 +$	Долговреме

			6.71	83.91	спутниковых геодезических измерений (определены)	$M2^2)=\text{SQRT}(0,6^2+0,08^2)=0,1\text{м}$	нный межевой знак
--	--	--	------	-------	--	---	-------------------

2. Сведения о частях границ уточняемого земельного участка с кадастровым номером 13:22:0115007:971

Обозначение части границ		Горизонтальное проложение (S), м	Описание прохождения части границ	Сведения о согласовании местоположения границ (согласовано/спорное)
от т.	до т.			
1	2	3	4	5
н54У	н55У	3.45	по стене здания	–
н55У	н56У	6.00	по стене здания	–
н56У	н57У	3.46	по стене здания	–
н57У	н54У	6.00	по стене здания	–

3. Сведения о характеристиках уточняемого земельного участка с кадастровым номером 13:22:0115007:971

№ п/п	Наименование характеристики земельного участка	Значение характеристики
1	2	3
1.	Адрес земельного участка	Российская Федерация, Мордовия Респ, Чамзинский р-н, Комсомольское городское поселение, рп. Комсомольский, ул. Пионерская, земельный участок 4/18
1.1	Сведения о местоположении земельного участка (при отсутствии адреса) в структурированном в соответствии с федеральной информационной адресной системой виде	–
1.2	Дополнительные сведения о местоположении земельного участка	–
2.	Площадь земельного участка \pm величина погрешности определения (вычисления) площади ($P \pm \Delta P$), м ²	21 кв.м \pm 2 кв.м
3.	Формула, примененная для вычисления предельной	$\Delta P = 3.5 * 0.10 * \sqrt{21} = 2$

	погрешности определения площади земельного участка с подставленными значениями и итоговые (вычисленные) значения (ΔP), m^2	
4.	Площадь земельного участка согласно сведениям Единого государственного реестра недвижимости ($P_{кад}$), m^2	21
5.	Оценка расхождения P и $P_{кад}$ ($P - P_{кад}$), m^2	0 кв.м
6.	Предельные минимальный и максимальный размеры земельного участка ($P_{мин}$ и $P_{макс}$), m^2	–
7.	Вид (виды) разрешенного использования	–
7.1	Дополнительные сведения об использовании земельного участка	–
8.	Кадастровый или иной государственный учетный номер (инвентарный) здания, сооружения, объекта незавершенного строительства, расположенного на земельном участке	13:22:0115007:1284
9.	Сведения о земельных участках (землях общего пользования, территории общего пользования), посредством которых обеспечивается доступ	земли общего пользования
10.	Иные сведения	Земельный участок с кадастровым номером 13:22:0115007:971 расположен в территориальной зоне Ж2 "Зона застройки малоэтажными жилыми домами "Предельные (минимальные и максимальные) размеры земельных участков не установлены. Доступ к данному земельному участку осуществляется посредством земель общего пользования. На данном земельном участке расположен объект капитального строительства с КН 13:22:0115007:1284. Адрес установлен на основании Постановления Администрации Комсомольского городского поселения Чамзинского муниципального района Республики Мордовия №153 от 09.06.2022 г.

4. Пояснения к сведениям об уточняемом земельном участке с кадастровым номером:

13:22:0115007:971							
1.	–						
Сведения об уточняемых земельных участках							
1. Сведения о характерных точках границ уточняемого земельного участка с кадастровым номером <u>13:22:0115007:1072</u>							
Система координат =				Зона № =			
Обозначение характерных точек границ	Координаты, м				Метод определения координат	Формулы, примененные для расчета средней квадратической погрешности определения координат характерных точек границ (Mt), с подставленными в такие формулы значениями и итоговые (вычисленные) значения Mt, м	Описание закрепления точки
	содержатся в Едином государственном реестре недвижимости		определены в результате выполнения комплексных кадастровых работ				
	X	Y	X	Y			
1	2	3	4	5	6	7	8
–	–	–	–	–	–	–	–
2. Сведения о частях границ уточняемого земельного участка с кадастровым номером <u>13:22:0115007:1072</u>							
Обозначение части границ		Горизонтальное проложение (S), м	Описание прохождения части границ	Сведения о согласовании местоположения границ (согласовано/спорное)			
от т.	до т.						
1	2	3	4	5			
–	–	–	–	–			
3. Сведения о характеристиках уточняемого земельного участка с кадастровым номером <u>13:22:0115007:1072</u>							
№ п/п	Наименование характеристики земельного участка			Значение характеристики			
1	2			3			
1.	Адрес земельного участка			Мордовия Респ, Чамзинский р-н, Комсомольский рп, Пионерская ул, 2 бокс			

1.1	Сведения о местоположении земельного участка (при отсутствии адреса) в структурированном в соответствии с федеральной информационной адресной системой виде	–
1.2	Дополнительные сведения о местоположении земельного участка	–
2.	Площадь земельного участка \pm величина погрешности определения (вычисления) площади ($P \pm \Delta P$), м ²	–
3.	Формула, примененная для вычисления предельной погрешности определения площади земельного участка с подставленными значениями и итоговые (вычисленные) значения (ΔP), м ²	–
4.	Площадь земельного участка согласно сведениям Единого государственного реестра недвижимости ($P_{\text{кад}}$), м ²	21
5.	Оценка расхождения P и $P_{\text{кад}}$ ($P - P_{\text{кад}}$), м ²	–
6.	Предельные минимальный и максимальный размеры земельного участка ($P_{\text{мин}}$ и $P_{\text{макс}}$), м ²	–
7.	Вид (виды) разрешенного использования	–
7.1	Дополнительные сведения об использовании земельного участка	–
8.	Кадастровый или иной государственный учетный номер (инвентарный) здания, сооружения, объекта незавершенного строительства, расположенного на земельном участке	–
9.	Сведения о земельных участках (землях общего пользования, территории общего пользования), посредством которых обеспечивается доступ	–
10.	Иные сведения	–

4. Пояснения к сведениям об уточняемом земельном участке с кадастровым номером:

13:22:0115007:1072

1. –

Сведения об уточняемых земельных участках

1. Сведения о характерных точках границ уточняемого земельного участка с кадастровым номером 13:22:0115007:1108

Система координат =

Зона № =

Обозначение характерных точек границ	Координаты, м				Метод определения координат	Формулы, примененные для расчета средней квадратической погрешности определения координат характерных точек границ (Mt), с подставленными в такие формулы значениями и итоговые (вычисленные) значения Mt, м	Описание закрепления точки
	содержатся в Едином государственном реестре недвижимости		определены в результате выполнения комплексных кадастровых работ				
	X	Y	X	Y			
1	2	3	4	5	6	7	8
–	–	–	–	–	–	–	–

2. Сведения о частях границ уточняемого земельного участка с кадастровым номером 13:22:0115007:1108

Обозначение части границ		Горизонтальное проложение (S), м	Описание прохождения части границ	Сведения о согласовании местоположения границ (согласовано/спорное)
от т.	до т.			
1	2	3	4	5
–	–	–	–	–

3. Сведения о характеристиках уточняемого земельного участка с кадастровым номером 13:22:0115007:1108

№ п/п	Наименование характеристики земельного участка	Значение характеристики
1	2	3
1.	Адрес земельного участка	Мордовия Респ, Чамзинский р-н, Комсомольский рп, Пионерская ул, 2/48 уч
1.1	Сведения о местоположении земельного участка (при отсутствии адреса) в структурированном в соответствии с федеральной информационной адресной системой виде	–
1.2	Дополнительные сведения о местоположении земельного участка	–
2.	Площадь земельного участка ± величина	–

	погрешности определения (вычисления) площади ($P \pm \Delta P$), м ²	
3.	Формула, примененная для вычисления предельной погрешности определения площади земельного участка с подставленными значениями и итоговые (вычисленные) значения (ΔP), м ²	–
4.	Площадь земельного участка согласно сведениям Единого государственного реестра недвижимости ($P_{\text{кад}}$), м ²	21
5.	Оценка расхождения P и $P_{\text{кад}}$ ($P - P_{\text{кад}}$), м ²	–
6.	Предельные минимальный и максимальный размеры земельного участка ($P_{\text{мин}}$ и $P_{\text{макс}}$), м ²	–
7.	Вид (виды) разрешенного использования	–
7.1	Дополнительные сведения об использовании земельного участка	–
8.	Кадастровый или иной государственный учетный номер (инвентарный) здания, сооружения, объекта незавершенного строительства, расположенного на земельном участке	–
9.	Сведения о земельных участках (землях общего пользования, территории общего пользования), посредством которых обеспечивается доступ	–
10.	Иные сведения	–

4. Пояснения к сведениям об уточняемом земельном участке с кадастровым номером: 13:22:0115007:1108

1.	–
----	---

Сведения об уточняемых земельных участках

1. Сведения о характерных точках границ уточняемого земельного участка с кадастровым номером 13:22:0115007:1244

Система координат МСК-13, зона 1

Зона № 1

Обозначение характерных точек границ	Координаты, м		Метод определения координат	Формулы, примененные для расчета средней квадратической погрешности определения координат характерных	Описание закрепления точки
	содержатся в Едином государственном реестре недвижимости	определены в результате выполнения комплексных кадастровых работ			

	X	Y	X	Y		точек границ (Mt), с подставленными в такие формулы значениями и итоговые (вычисленные) значения Mt, м	
1	2	3	4	5	6	7	8
90	42031 5.89	1333064 .23	42031 5.89	13330 64.23	Метод спутниковых геодезических измерений (определений)	$Mt = \sqrt{M1^2 + M2^2} = \sqrt{0,6^2 + 0,08^2} = 0,1\text{м}$	Долговременный межевой знак
н98У	–	–	42031 4.09	13330 67.29	Метод спутниковых геодезических измерений (определений)	$Mt = \sqrt{M1^2 + M2^2} = \sqrt{0,6^2 + 0,08^2} = 0,1\text{м}$	Долговременный межевой знак
н101У	–	–	42030 8.96	13330 64.16	Метод спутниковых геодезических измерений (определений)	$Mt = \sqrt{M1^2 + M2^2} = \sqrt{0,6^2 + 0,08^2} = 0,1\text{м}$	Долговременный межевой знак
91	42031 0.42	1333061 .40	42031 0.76	13330 61.10	Метод спутниковых геодезических измерений (определений)	$Mt = \sqrt{M1^2 + M2^2} = \sqrt{0,6^2 + 0,08^2} = 0,1\text{м}$	Долговременный межевой знак
90	42031 5.89	1333064 .23	42031 5.89	13330 64.23	Метод спутниковых геодезических измерений (определений)	$Mt = \sqrt{M1^2 + M2^2} = \sqrt{0,6^2 + 0,08^2} = 0,1\text{м}$	Долговременный межевой знак

					й)		
2. Сведения о частях границ уточняемого земельного участка с кадастровым номером 13:22:0115007:1244							
Обозначение части границ		Горизонтальное проложение (S), м	Описание прохождения части границ	Сведения о согласовании местоположения границ (согласовано/спорное)			
от т.	до т.						
1	2	3	4	5			
90	н98У	3.55	по стене здания	–			
н98У	н101У	6.01	по стене здания	согласовано			
н101У	91	3.55	по стене здания	–			
91	90	6.01	по стене здания	согласовано			
3. Сведения о характеристиках уточняемого земельного участка с кадастровым номером 13:22:0115007:1244							
№ п/п	Наименование характеристики земельного участка			Значение характеристики			
1	2			3			
1.	Адрес земельного участка			–			
1.1	Сведения о местоположении земельного участка (при отсутствии адреса) в структурированном в соответствии с федеральной информационной адресной системой виде			Мордовия Респ, Чамзинский р-н, Комсомольский рп, Пионерская ул			
1.2	Дополнительные сведения о местоположении земельного участка			–			
2.	Площадь земельного участка ± величина погрешности определения (вычисления) площади ($P \pm \Delta P$), м ²			21 кв.м ± 2 кв.м			
3.	Формула, примененная для вычисления предельной погрешности определения площади земельного участка с подставленными значениями и итоговые (вычисленные) значения (ΔP), м ²			$\Delta P = 3.5 * 0.10 * \sqrt{21} = 2$			
4.	Площадь земельного участка согласно сведениям Единого государственного реестра недвижимости ($P_{\text{кад}}$), м ²			21			
5.	Оценка расхождения P и $P_{\text{кад}}$ ($P - P_{\text{кад}}$), м ²			0 кв.м			
6.	Предельные минимальный и максимальный размеры			–			

	земельного участка ($P_{\text{мин}}$ и $P_{\text{макс}}$), м ²	
7.	Вид (виды) разрешенного использования	–
7.1	Дополнительные сведения об использовании земельного участка	–
8.	Кадастровый или иной государственный учетный номер (инвентарный) здания, сооружения, объекта незавершенного строительства, расположенного на земельном участке	–
9.	Сведения о земельных участках (землях общего пользования, территории общего пользования), посредством которых обеспечивается доступ	земли общего пользования
10.	Иные сведения	Земельный участок с кадастровым номером 13:22:0115007:1244 расположен в территориальной зоне Ж2 "Зона застройки малоэтажными жилыми домами "Предельные (минимальные и максимальные) размеры земельных участков не установлены. Доступ к данному земельному участку осуществляется посредством земель общего пользования. На данном земельном участке расположен объект капитального строительства, сведения о котором отсутствуют в ЕГРН.

4. Пояснения к сведениям об уточняемом земельном участке с кадастровым номером: 13:22:0115007:1244

1.	–
----	---

Сведения об уточняемых земельных участках

1. Сведения о характерных точках границ уточняемого земельного участка с кадастровым номером 13:22:0115007:1246

Система координат =

Зона № =

Обозначение характерных точек границ	Координаты, м		Метод определения координат	Формулы, примененные для расчета средней квадратической погрешности определения координат характерных	Описание закрепления точки
	содержатся в Едином государственном реестре недвижимости	определены в результате выполнения комплексных кадастровых работ			

	X	Y	X	Y		точек границ (Mt), с подставленными в такие формулы значениями и итоговые (вычисленные) значения Mt, м	
1	2	3	4	5	6	7	8
–	–	–	–	–	–	–	–

2. Сведения о частях границ уточняемого земельного участка с кадастровым номером 13:22:0115007:1246

Обозначение части границ		Горизонтальное проложение (S), м	Описание прохождения части границ	Сведения о согласовании местоположения границ (согласовано/спорное)
от т.	до т.			
1	2	3	4	5
–	–	–	–	–

3. Сведения о характеристиках уточняемого земельного участка с кадастровым номером 13:22:0115007:1246

№ п/п	Наименование характеристики земельного участка	Значение характеристики
1	2	3
1.	Адрес земельного участка	Мордовия Респ, Чамзинский р-н, Комсомольский рп, Пионерская ул
1.1	Сведения о местоположении земельного участка (при отсутствии адреса) в структурированном в соответствии с федеральной информационной адресной системой виде	–
1.2	Дополнительные сведения о местоположении земельного участка	–
2.	Площадь земельного участка \pm величина погрешности определения (вычисления) площади ($P \pm \Delta P$), м ²	–
3.	Формула, примененная для вычисления предельной погрешности определения площади земельного участка с подставленными значениями и итоговые (вычисленные) значения (ΔP), м ²	–
4.	Площадь земельного участка согласно сведениям Единого государственного реестра недвижимости	21

	$(P_{\text{кад}}), \text{ м}^2$	
5.	Оценка расхождения P и $P_{\text{кад}}$ ($P - P_{\text{кад}}$), м^2	–
6.	Предельные минимальный и максимальный размеры земельного участка ($P_{\text{мин}}$ и $P_{\text{макс}}$), м^2	–
7.	Вид (виды) разрешенного использования	–
7.1	Дополнительные сведения об использовании земельного участка	–
8.	Кадастровый или иной государственный учетный номер (инвентарный) здания, сооружения, объекта незавершенного строительства, расположенного на земельном участке	–
9.	Сведения о земельных участках (землях общего пользования, территории общего пользования), посредством которых обеспечивается доступ	–
10.	Иные сведения	–

4. Пояснения к сведениям об уточняемом земельном участке с кадастровым номером:
13:22:0115007:1246

1.	–
----	---

Сведения об уточняемых земельных участках

1. Сведения о характерных точках границ уточняемого земельного участка с кадастровым номером 13:22:0115007:1286

Система координат МСК-13, зона 1

Зона № 1

Обозначение характерных точек границ	Координаты, м				Метод определения координат	Формулы, примененные для расчета средней квадратической погрешности определения координат характерных точек границ (M_t), с подставленными в такие формулы значениями и итоговые (вычисленные) значения M_t , м	Описание закрепления точки
	содержатся в Едином государственном реестре недвижимости		определены в результате выполнения комплексных кадастровых работ				
	X	Y	X	Y			
1	2	3	4	5	6	7	8
н19У	–	–	42071	13333	Метод спутниковы	$M_t = \sqrt{M_1^2 + M_2^2} = \sqrt{0,6^2 + 0,6^2}$	Долговременный

			2.22	93.26	х геодезическ их измерений (определени й)	$2+0,08^2)=0,1\text{м}$	межевой знак
н20У	–	–	42070 8.94	13333 98.27	Метод спутниковы х геодезическ их измерений (определени й)	$Mt=\text{SQRT}(M1^2+M2^2)=\text{SQRT}(0,6^2+0,08^2)=0,1\text{м}$	Долговреме нный межевой знак
н21У	–	–	42070 5.96	13333 96.34	Метод спутниковы х геодезическ их измерений (определени й)	$Mt=\text{SQRT}(M1^2+M2^2)=\text{SQRT}(0,6^2+0,08^2)=0,1\text{м}$	Долговреме нный межевой знак
н22У	–	–	42070 9.24	13333 91.27	Метод спутниковы х геодезическ их измерений (определени й)	$Mt=\text{SQRT}(M1^2+M2^2)=\text{SQRT}(0,6^2+0,08^2)=0,1\text{м}$	Долговреме нный межевой знак
н19У	–	–	42071 2.22	13333 93.26	Метод спутниковы х геодезическ их измерений (определени й)	$Mt=\text{SQRT}(M1^2+M2^2)=\text{SQRT}(0,6^2+0,08^2)=0,1\text{м}$	Долговреме нный межевой знак

2. Сведения о частях границ уточняемого земельного участка с кадастровым номером 13:22:0115007:1286

Обозначение части границ		Горизонтальное проложение (S), м	Описание прохождения части границ	Сведения о согласовании местоположения границ (согласовано/спорное)
от т.	до т.			
1	2	3	4	5

н19У	н20У	5.99	по стене здания	–
н20У	н21У	3.55	по стене здания	–
н21У	н22У	6.04	по стене здания	–
н22У	н19У	3.58	по стене здания	–

3. Сведения о характеристиках уточняемого земельного участка с кадастровым номером 13:22:0115007:1286

№ п/п	Наименование характеристики земельного участка	Значение характеристики
1	2	3
1.	Адрес земельного участка	–
1.1	Сведения о местоположении земельного участка (при отсутствии адреса) в структурированном в соответствии с федеральной информационной адресной системой виде	Мордовия Респ, Чамзинский р-н, Комсомольский рп, Суродеева ул
1.2	Дополнительные сведения о местоположении земельного участка	–
2.	Площадь земельного участка \pm величина погрешности определения (вычисления) площади ($P \pm \Delta P$), м ²	21 кв.м \pm 2 кв.м
3.	Формула, примененная для вычисления предельной погрешности определения площади земельного участка с подставленными значениями и итоговые (вычисленные) значения (ΔP), м ²	$\Delta P = 3.5 * 0.10 * \sqrt{21} = 2$
4.	Площадь земельного участка согласно сведениям Единого государственного реестра недвижимости ($P_{\text{кад}}$), м ²	21
5.	Оценка расхождения P и $P_{\text{кад}}$ ($P - P_{\text{кад}}$), м ²	0 кв.м
6.	Предельные минимальный и максимальный размеры земельного участка ($P_{\text{мин}}$ и $P_{\text{макс}}$), м ²	18 30000
7.	Вид (виды) разрешенного использования	–
7.1	Дополнительные сведения об использовании земельного участка	–
8.	Кадастровый или иной государственный учетный номер (инвентарный) здания, сооружения, объекта незавершенного строительства, расположенного на земельном участке	–

–	–	–	–	–	–	–
2. Сведения о частях границ уточняемого земельного участка с кадастровым номером 13:22:0115007:1288						
Обозначение части границ		Горизонтальное проложение (S), м	Описание прохождения части границ	Сведения о согласовании местоположения границ (согласовано/спорное)		
от т.	до т.					
1	2	3	4	5		
–	–	–	–	–		
3. Сведения о характеристиках уточняемого земельного участка с кадастровым номером 13:22:0115007:1288						
№ п/п	Наименование характеристики земельного участка		Значение характеристики			
1	2		3			
1.	Адрес земельного участка		Мордовия Респ, Чамзинский р-н, Комсомольский рп, Пионерская ул			
1.1	Сведения о местоположении земельного участка (при отсутствии адреса) в структурированном в соответствии с федеральной информационной адресной системой виде		–			
1.2	Дополнительные сведения о местоположении земельного участка		–			
2.	Площадь земельного участка \pm величина погрешности определения (вычисления) площади ($P \pm \Delta P$), м ²		–			
3.	Формула, примененная для вычисления предельной погрешности определения площади земельного участка с подставленными значениями и итоговые (вычисленные) значения (ΔP), м ²		–			
4.	Площадь земельного участка согласно сведениям Единого государственного реестра недвижимости ($P_{\text{кад}}$), м ²		21			
5.	Оценка расхождения P и $P_{\text{кад}}$ ($P - P_{\text{кад}}$), м ²		–			
6.	Предельные минимальный и максимальный размеры земельного участка ($P_{\text{мин}}$ и $P_{\text{макс}}$), м ²		–			
7.	Вид (виды) разрешенного использования		–			

7.1	Дополнительные сведения об использовании земельного участка	–
8.	Кадастровый или иной государственный учетный номер (инвентарный) здания, сооружения, объекта незавершенного строительства, расположенного на земельном участке	–
9.	Сведения о земельных участках (землях общего пользования, территории общего пользования), посредством которых обеспечивается доступ	–
10.	Иные сведения	–

4. Пояснения к сведениям об уточняемом земельном участке с кадастровым номером: 13:22:0115007:1288

1.	–
----	---

Сведения об уточняемых земельных участках

1. Сведения о характерных точках границ уточняемого земельного участка с кадастровым номером 13:22:0115007:1290

Система координат МСК-13, зона 1

Зона № 1

Обозначение характерных точек границ	Координаты, м				Метод определения координат	Формулы, примененные для расчета средней квадратической погрешности определения координат характерных точек границ (Mt), с подставленными в такие формулы значениями и итоговые (вычисленные) значения Mt, м	Описание закрепления точки
	содержатся в Едином государственном реестре недвижимости		определены в результате выполнения комплексных кадастровых работ				
	X	Y	X	Y			
1	2	3	4	5	6	7	8
n105Y	–	–	42032 8.86	13330 43.75	Метод спутниковых геодезических измерений (определенный)	$Mt = \sqrt{M1^2 + M2^2} = \sqrt{0,6^2 + 0,08^2} = 0,1\text{ м}$	Долговременный межевой знак

н106У	–	–	42032 6.95	13330 46.72	Метод спутниковых геодезических измерений (определенный)	$Mt = \sqrt{M1^2 + M2^2} = \sqrt{0,6^2 + 0,08^2} = 0,1\text{м}$	Долговременный межевой знак
н107У	–	–	42032 1.95	13330 43.45	Метод спутниковых геодезических измерений (определенный)	$Mt = \sqrt{M1^2 + M2^2} = \sqrt{0,6^2 + 0,08^2} = 0,1\text{м}$	Долговременный межевой знак
н108У	–	–	42032 3.90	13330 40.47	Метод спутниковых геодезических измерений (определенный)	$Mt = \sqrt{M1^2 + M2^2} = \sqrt{0,6^2 + 0,08^2} = 0,1\text{м}$	Долговременный межевой знак
н105У	–	–	42032 8.86	13330 43.75	Метод спутниковых геодезических измерений (определенный)	$Mt = \sqrt{M1^2 + M2^2} = \sqrt{0,6^2 + 0,08^2} = 0,1\text{м}$	Долговременный межевой знак

2. Сведения о частях границ уточняемого земельного участка с кадастровым номером 13:22:0115007:1290

Обозначение части границ		Горизонтальное проложение (S), м	Описание прохождения части границ	Сведения о согласовании местоположения границ (согласовано/спорное)
от т.	до т.			
1	2	3	4	5
н105У	н106У	3.53	по стене здания	–
н106У	н107У	5.97	по стене здания	–
н107У	н108У	3.56	по стене здания	–
н108У	н105У	5.95	по стене здания	–

3. Сведения о характеристиках уточняемого земельного участка с кадастровым номером 13:22:0115007:1290

№ п/п	Наименование характеристики земельного участка	Значение характеристики
1	2	3
1.	Адрес земельного участка	–
1.1	Сведения о местоположении земельного участка (при отсутствии адреса) в структурированном в соответствии с федеральной информационной адресной системой виде	Мордовия Респ, Чамзинский р-н, Комсомольский рп, Пионерская ул
1.2	Дополнительные сведения о местоположении земельного участка	–
2.	Площадь земельного участка \pm величина погрешности определения (вычисления) площади ($P \pm \Delta P$), м ²	21 кв.м \pm 2 кв.м
3.	Формула, примененная для вычисления предельной погрешности определения площади земельного участка с подставленными значениями и итоговые (вычисленные) значения (ΔP), м ²	$\Delta P = 3.5 * 0.10 * \sqrt{21} = 2$
4.	Площадь земельного участка согласно сведениям Единого государственного реестра недвижимости ($P_{\text{кад}}$), м ²	21
5.	Оценка расхождения P и $P_{\text{кад}}$ ($P - P_{\text{кад}}$), м ²	0 кв.м
6.	Предельные минимальный и максимальный размеры земельного участка ($P_{\text{мин}}$ и $P_{\text{макс}}$), м ²	–
7.	Вид (виды) разрешенного использования	–
7.1	Дополнительные сведения об использовании земельного участка	–
8.	Кадастровый или иной государственный учетный номер (инвентарный) здания, сооружения, объекта незавершенного строительства, расположенного на земельном участке	–
9.	Сведения о земельных участках (землях общего пользования, территории общего пользования), посредством которых обеспечивается доступ	земли общего пользования
10.	Иные сведения	Земельный участок с КН 13:22:0115007:1290 расположен в территориальной зоне Ж2 "Зона

	застройки малоэтажными жилыми домами "Предельные (минимальные и максимальные) размеры земельных участков не установлены. Доступ к данному земельному участку осуществляется посредством земель общего пользования. На данном земельном участке расположен объект капитального строительства, сведения о котором отсутствуют в ЕГРН.
--	---

4. Пояснения к сведениям об уточняемом земельном участке с кадастровым номером:
13:22:0115007:1290

1.	–
----	---

Сведения об уточняемых земельных участках

1. Сведения о характерных точках границ уточняемого земельного участка с кадастровым номером 13:22:0115007:1292

Система координат МСК-13, зона 1

Зона № 1

Обозначение характерных точек границ	Координаты, м				Метод определения координат	Формулы, примененные для расчета средней квадратической погрешности определения координат характерных точек границ (Mt), с подставленными в такие формулы значениями и итоговые (вычисленные) значения Mt, м	Описание закрепления точки
	содержатся в Едином государственном реестре недвижимости		определены в результате выполнения комплексных кадастровых работ				
	X	Y	X	Y			
1	2	3	4	5	6	7	8
н132У	–	–	42036 4.35	13330 31.69	Метод спутниковых геодезических измерений (определений)	$Mt = \sqrt{M1^2 + M2^2} = \sqrt{0,6^2 + 0,08^2} = 0,1\text{м}$	Долговременный межевой знак
н133У	–	–	42036 2.31	13330 34.61	Метод спутниковых	$Mt = \sqrt{M1^2 + M2^2} = \sqrt{0,6^2 + 0,08^2} = 0,1\text{м}$	Долговременный

					х геодезическ их измерений (определени й)	$2+0,08^2)=0,1\text{м}$	межевой знак
н134У	–	–	42035 7.34	13330 31.11	Метод спутниковы х геодезическ их измерений (определени й)	$Mt=\text{SQRT}(M1^2+M2^2)=\text{SQRT}(0,6^2+0,08^2)=0,1\text{м}$	Долговреме нный межевой знак
н135У	–	–	42035 9.40	13330 28.25	Метод спутниковы х геодезическ их измерений (определени й)	$Mt=\text{SQRT}(M1^2+M2^2)=\text{SQRT}(0,6^2+0,08^2)=0,1\text{м}$	Долговреме нный межевой знак
н132У	–	–	42036 4.35	13330 31.69	Метод спутниковы х геодезическ их измерений (определени й)	$Mt=\text{SQRT}(M1^2+M2^2)=\text{SQRT}(0,6^2+0,08^2)=0,1\text{м}$	Долговреме нный межевой знак

2. Сведения о частях границ уточняемого земельного участка с кадастровым номером 13:22:0115007:1292

Обозначение части границ		Горизонтальное проложение (S), м	Описание прохождения части границ	Сведения о согласовании местоположения границ (согласовано/спорное)
от т.	до т.			
1	2	3	4	5
н132У	н133У	3.56	по стене задняя	–
н133У	н134У	6.08	по стене задняя	–
н134У	н135У	3.52	по стене задняя	–
н135У	н132У	6.03	по стене задняя	–

3. Сведения о характеристиках уточняемого земельного участка с кадастровым номером

13:22:0115007:1292

№ п/п	Наименование характеристики земельного участка	Значение характеристики
1	2	3
1.	Адрес земельного участка	–
1.1	Сведения о местоположении земельного участка (при отсутствии адреса) в структурированном в соответствии с федеральной информационной адресной системой виде	Мордовия Респ, Чамзинский р-н, Комсомольский рп, Пионерская ул
1.2	Дополнительные сведения о местоположении земельного участка	бокс 1, место 16
2.	Площадь земельного участка \pm величина погрешности определения (вычисления) площади ($P \pm \Delta P$), м ²	21 кв.м \pm 2 кв.м
3.	Формула, примененная для вычисления предельной погрешности определения площади земельного участка с подставленными значениями и итоговые (вычисленные) значения (ΔP), м ²	$\Delta P = 3.5 * 0.10 * \sqrt{21} = 2$
4.	Площадь земельного участка согласно сведениям Единого государственного реестра недвижимости ($P_{\text{кад}}$), м ²	21
5.	Оценка расхождения P и $P_{\text{кад}}$ ($P - P_{\text{кад}}$), м ²	0 кв.м
6.	Предельные минимальный и максимальный размеры земельного участка ($P_{\text{мин}}$ и $P_{\text{макс}}$), м ²	18 30000
7.	Вид (виды) разрешенного использования	–
7.1	Дополнительные сведения об использовании земельного участка	–
8.	Кадастровый или иной государственный учетный номер (инвентарный) здания, сооружения, объекта незавершенного строительства, расположенного на земельном участке	–
9.	Сведения о земельных участках (землях общего пользования, территории общего пользования), посредством которых обеспечивается доступ	земли общего пользования
10.	Иные сведения	Земельный участок с кадастровым номером 13:22:0115007:1292 расположен в территориальной зоне Ж2 "Зона

	застройки малоэтажными жилыми домами "Предельные (минимальные и максимальные) размеры земельных участков установлены : минимальный – 18 кв.м., максимальный – 30000кв.м. Доступ к данному земельному участку осуществляется посредством земель общего пользования. На данном земельном участке расположен объект капитального строительства сведения о котором отсутствуют в ЕГРН.
--	--

4. Пояснения к сведениям об уточняемом земельном участке с кадастровым номером: 13:22:0115007:1292

1.	–
----	---

Сведения об уточняемых земельных участках

1. Сведения о характерных точках границ уточняемого земельного участка с кадастровым номером 13:22:0000000:762

Система координат МСК-13, зона 1

Зона № 1

Обозначение характерных точек границ	Координаты, м				Метод определения координат	Формулы, примененные для расчета средней квадратической погрешности определения координат характерных точек границ (Mt), с подставленными в такие формулы значениями и итоговые (вычисленные) значения Mt, м	Описание закрепления точки
	содержатся в Едином государственном реестре недвижимости		определены в результате выполнения комплексных кадастровых работ				
	X	Y	X	Y			
1	2	3	4	5	6	7	8
n129У	–	–	42037 6.33	13330 14.49	Метод спутниковых геодезических измерений (определений)	$Mt = \sqrt{M1^2 + M2^2} = \sqrt{0,6^2 + 0,08^2} = 0,1\text{ м}$	Долговременный межевой знак

н130У	–	–	42037 4.01	13330 17.88	Метод спутниковых геодезических измерений (определений)	$Mt = \sqrt{M1^2 + M2^2} = \sqrt{0,6^2 + 0,08^2} = 0,1\text{м}$	Долговременный межевой знак
н125У	–	–	42036 9.06	13330 14.31	Метод спутниковых геодезических измерений (определений)	$Mt = \sqrt{M1^2 + M2^2} = \sqrt{0,6^2 + 0,08^2} = 0,1\text{м}$	Долговременный межевой знак
н128У	–	–	42037 1.08	13330 11.36	Метод спутниковых геодезических измерений (определений)	$Mt = \sqrt{M1^2 + M2^2} = \sqrt{0,6^2 + 0,08^2} = 0,1\text{м}$	Долговременный межевой знак
н131У	–	–	42037 1.38	13330 10.92	Метод спутниковых геодезических измерений (определений)	$Mt = \sqrt{M1^2 + M2^2} = \sqrt{0,6^2 + 0,08^2} = 0,1\text{м}$	Долговременный межевой знак
н129У	–	–	42037 6.33	13330 14.49	Метод спутниковых геодезических измерений (определений)	$Mt = \sqrt{M1^2 + M2^2} = \sqrt{0,6^2 + 0,08^2} = 0,1\text{м}$	Долговременный межевой знак

2. Сведения о частях границ уточняемого земельного участка с кадастровым номером 13:22:0000000:762

Обозначение части границ		Горизонтальное проложение (S), м	Описание прохождения части границ	Сведения о согласовании местоположения границ (согласовано/спорное)
от т.	до т.			

1	2	3	4	5
н129У	н130У	4.11	по стене здания	–
н130У	н125У	6.10	по стене здания	–
н125У	н128У	3.58	по стене здания	–
н128У	н131У	0.53	по стене здания	–
н131У	н129У	6.10	по стене здания	–

3. Сведения о характеристиках уточняемого земельного участка с кадастровым номером 13:22:0000000:762

№ п/п	Наименование характеристики земельного участка	Значение характеристики
1	2	3
1.	Адрес земельного участка	Российская Федерация, Мордовия Респ, Чамзинский р-н, Комсомольское городское поселение, рабочий посёлок Комсомольский, улица Пионерская, земельный участок 2/33
1.1	Сведения о местоположении земельного участка (при отсутствии адреса) в структурированном в соответствии с федеральной информационной адресной системой виде	–
1.2	Дополнительные сведения о местоположении земельного участка	–
2.	Площадь земельного участка \pm величина погрешности определения (вычисления) площади ($P \pm \Delta P$), м ²	25 кв.м \pm 2 кв.м
3.	Формула, примененная для вычисления предельной погрешности определения площади земельного участка с подставленными значениями и итоговые (вычисленные) значения (ΔP), м ²	$\Delta P = 3.5 * 0.10 * \sqrt{25} = 2$
4.	Площадь земельного участка согласно сведениям Единого государственного реестра недвижимости ($P_{\text{кад}}$), м ²	25
5.	Оценка расхождения P и $P_{\text{кад}}$ ($P - P_{\text{кад}}$), м ²	0 кв.м
6.	Предельные минимальный и максимальный размеры земельного участка ($P_{\text{мин}}$ и $P_{\text{макс}}$), м ²	18 30000

7.	Вид (виды) разрешенного использования	–
7.1	Дополнительные сведения об использовании земельного участка	–
8.	Кадастровый или иной государственный учетный номер (инвентарный) здания, сооружения, объекта незавершенного строительства, расположенного на земельном участке	13:22:0115007:1248
9.	Сведения о земельных участках (землях общего пользования, территории общего пользования), посредством которых обеспечивается доступ	земли общего пользования
10.	Иные сведения	Земельный участок с кадастровым номером 13:22:0000000:762 расположен в территориальной зоне Ж2 "Зона застройки малоэтажными жилыми домами "Предельные (минимальные и максимальные) размеры земельных участков установлены : минимальный – 18 кв.м., максимальный – 30000 кв.м. Доступ к данному земельному участку осуществляется посредством земель общего пользования. На данном земельном участке расположен объект капитального строительства с КН 13:22:0115007:1248. Адрес установлен на основании Постановления Администрации Комсомольского городского поселения Чамзинского муниципального района Республики Мордовия №224 от 16.11.2020 г.
4. Пояснения к сведениям об уточняемом земельном участке с кадастровым номером: <u>13:22:0000000:762</u>		
1.	–	
Сведения об уточняемых земельных участках		
1. Сведения о характерных точках границ уточняемого земельного участка с кадастровым номером <u>13:22:0115006:1243</u>		
Система координат <u>МСК-13, зона 1</u>		Зона № <u>1</u>

Обозначение характерных точек границ	Координаты, м				Метод определения координат	Формулы, примененные для расчета средней квадратической погрешности определения координат характерных точек границ (Mt), с подставленными в такие формулы значениями и итоговые (вычисленные) значения Mt, м	Описание закрепления точки
	содержатся в Едином государственном реестре недвижимости		определены в результате выполнения комплексных кадастровых работ				
	X	Y	X	Y			
1	2	3	4	5	6	7	8
23	42080 4.38	1333443 .21	42080 4.38	13334 43.21	Метод спутниковы х геодезическ их измерений (определени й)	$Mt = \sqrt{M1^2 + M2^2} = \sqrt{0,6^2 + 0,08^2} = 0,1\text{м}$	Долговреме нный межевой знак
н82У	–	–	42080 6.92	13334 45.95	Метод спутниковы х геодезическ их измерений (определени й)	$Mt = \sqrt{M1^2 + M2^2} = \sqrt{0,6^2 + 0,08^2} = 0,1\text{м}$	Долговреме нный межевой знак
н83У	–	–	42080 2.61	13334 49.93	Метод спутниковы х геодезическ их измерений (определени й)	$Mt = \sqrt{M1^2 + M2^2} = \sqrt{0,6^2 + 0,08^2} = 0,1\text{м}$	Долговреме нный межевой знак
24	42080 0.17	1333447 .30	42080 0.17	13334 47.30	Метод спутниковы х геодезическ их измерений (определени й)	$Mt = \sqrt{M1^2 + M2^2} = \sqrt{0,6^2 + 0,08^2} = 0,1\text{м}$	Долговреме нный межевой знак

23	42080 4.38	1333443 .21	42080 4.38	13334 43.21	Метод спутниковых геодезических измерений (определений)	$Mt = \sqrt{M1^2 + M2^2} = \sqrt{0,6^2 + 0,08^2} = 0,1\text{м}$	Долговременный межевой знак
----	---------------	----------------	---------------	----------------	---	---	-----------------------------

2. Сведения о частях границ уточняемого земельного участка с кадастровым номером 13:22:0115006:1243

Обозначение части границ		Горизонтальное проложение (S), м	Описание прохождения части границ	Сведения о согласовании местоположения границ (согласовано/спорное)
от т.	до т.			
1	2	3	4	5
23	н82У	3.74	по стене здания	–
н82У	н83У	5.87	по стене здания	–
н83У	24	3.59	по стене здания	–
24	23	5.87	по стене здания	согласовано

3. Сведения о характеристиках уточняемого земельного участка с кадастровым номером 13:22:0115006:1243

№ п/п	Наименование характеристики земельного участка	Значение характеристики
1	2	3
1.	Адрес земельного участка	–
1.1	Сведения о местоположении земельного участка (при отсутствии адреса) в структурированном в соответствии с федеральной информационной адресной системой виде	Мордовия Респ, Чамзинский р-н, Комсомольский рп, Пионерская ул
1.2	Дополнительные сведения о местоположении земельного участка	бокс 3, место 24
2.	Площадь земельного участка \pm величина погрешности определения (вычисления) площади ($P \pm \Delta P$), м ²	21 кв.м \pm 2 кв.м
3.	Формула, примененная для вычисления предельной погрешности определения площади земельного участка с подставленными значениями и итоговые (вычисленные) значения (ΔP), м ²	$\Delta P = 3.5 * 0.10 * \sqrt{21} = 2$

4.	Площадь земельного участка согласно сведениям Единого государственного реестра недвижимости ($P_{\text{кад}}$), м^2	21
5.	Оценка расхождения P и $P_{\text{кад}}$ ($P - P_{\text{кад}}$), м^2	0 кв.м
6.	Предельные минимальный и максимальный размеры земельного участка ($P_{\text{мин}}$ и $P_{\text{макс}}$), м^2	–
7.	Вид (виды) разрешенного использования	–
7.1	Дополнительные сведения об использовании земельного участка	–
8.	Кадастровый или иной государственный учетный номер (инвентарный) здания, сооружения, объекта незавершенного строительства, расположенного на земельном участке	13:22:0115007:1281
9.	Сведения о земельных участках (землях общего пользования, территории общего пользования), посредством которых обеспечивается доступ	земли общего пользования
10.	Иные сведения	Земельный участок с кадастровым номером 13:22:0115006:1243 расположен в территориальной зоне Ж2 "Зона застройки малоэтажными жилыми домами "Предельные (минимальные и максимальные) размеры земельных участков не установлены. Доступ к данному земельному участку осуществляется посредством земель общего пользования. На данном земельном участке расположен объект капитального строительства с КН 13:22:0115007:1281. По сведениям ЕГРН данный земельный участок расположен в кадастровом квартале с КН 13:22:0115006, при фактическом осмотре местности было выявлено, что данный ЗУ расположен с кадастровым кварталом с КН 13:22:0115007.
4. Пояснения к сведениям об уточняемом земельном участке с кадастровым номером:		
<u>13:22:0115006:1243</u>		
1.	–	

Сведения об уточняемых земельных участках, необходимые для исправления реестровых ошибок в сведениях о местоположении их границ

1. Сведения о характерных точках границ уточняемого земельного участка с кадастровым номером 13:22:0115007:6

Система координат СК кадастрового округа Зона №

Обозначение характерных точек границ	Координаты, м				Метод определения координат	Формулы, примененные для расчета средней квадратической погрешности определения координат характерных точек границ (Mt), с подставленными в такие формулы значениями и итоговые (вычисленные) значения Mt, м	Описание закрепления точки
	содержатся в Едином государственном реестре недвижимости		определены в ходе выполнения комплексных кадастровых работ				
	X	Y	X	Y			
1	2	3	4	5	6	7	8
н 1	42035 0.90	13330 40.11	—	—	—	—	—
н 2	42034 8.84	13330 42.93	—	—	—	—	—
н 3	42034 3.98	13330 39.39	—	—	—	—	—
н 4	42034 6.06	13330 36.55	—	—	—	—	—
н 1	42035 0.90	13330 40.11	—	—	—	—	—

2. Сведения о частях границ уточняемого земельного участка с кадастровым номером 13:22:0115007:6

Обозначение части границ		Горизонтальное проложение (S), м	Описание прохождения части границ	Сведения о согласовании местоположения границ (согласовано/спорное)
от т.	до т.			
1	2	3	4	5
—	—	—	—	—

3. Сведения о характеристиках уточняемого земельного участка с кадастровым номером

<u>13:22:0115007:6</u>		
№ п/п	Наименование характеристики	Значение характеристики
1	2	3
1.	Адрес земельного участка	—
1.1	Сведения о местоположении земельного участка (при отсутствии адреса) в структурированном в соответствии с федеральной информационной адресной системой виде	—
1.2	Дополнительные сведения о местоположении земельного участка	—
2.	Площадь земельного участка ± величина предельной погрешности определения (вычисления) площади ($P \pm \Delta P$), м ²	21
3.	Формула, примененная для вычисления предельной погрешности определения площади земельного участка с подставленными значениями (ΔP), м ²	—
4.	Площадь земельного участка согласно сведениям Единого государственного реестра недвижимости ($P_{\text{кад}}$), м ²	—
5.	Оценка расхождения P и $P_{\text{кад}}$ ($P - P_{\text{кад}}$), м ²	—
6.	Предельные минимальный и максимальный размеры земельного участка ($P_{\text{мин}}$ и $P_{\text{макс}}$), м ²	—
7.	Кадастровый номер или иной государственный учетный номер (инвентарный) объекта недвижимости, расположенного на земельном участке	—
8.	Вид (виды) разрешенного использования	—
8.1	Дополнительные сведения об использовании земельного участка	—
9.	Сведения о земельных участках (землях общего пользования, территории общего пользования), посредством которых обеспечивается доступ	—
10.	Иные сведения	—
4. Пояснения к сведениям об уточняемом земельном участке с кадастровым номером: <u>13:22:0115007:6</u>		
1.	—	

Сведения об уточняемых земельных участках, необходимые для исправления реестровых ошибок в сведениях о местоположении их границ

1. Сведения о характерных точках границ уточняемого земельного участка с кадастровым номером 13:22:0115007:10

Система координат МСК-13, зона 1

Зона № 1

Обозначение характерных точек границ	Координаты, м				Метод определения координат	Формулы, примененные для расчета средней квадратической погрешности определения координат характерных точек границ (Mt), с подставленными в такие формулы значениями и итоговые (вычисленные) значения Mt, м	Описание закрепления точки
	содержатся в Едином государственном реестре недвижимости		определены в ходе выполнения комплексных кадастровых работ				
	X	Y	X	Y			
1	2	3	4	5	6	7	8
25	33071.13	36122.62	42077.013	13333.2506	Метод спутниковых геодезических измерений (определений)	$Mt = \sqrt{M1^2 + M2^2} = \sqrt{0,6^2 + 0,08^2} = 0,1\text{м}$	Долговременный межевой знак
26	33092.38	36105.69	42079.141	13333.0673	Метод спутниковых геодезических измерений (определений)	$Mt = \sqrt{M1^2 + M2^2} = \sqrt{0,6^2 + 0,08^2} = 0,1\text{м}$	Долговременный межевой знак
27	33125.78	36147.63	42082.295	13333.4690	Метод спутниковых геодезических измерений (определений)	$Mt = \sqrt{M1^2 + M2^2} = \sqrt{0,6^2 + 0,08^2} = 0,1\text{м}$	Долговременный межевой знак
28	33103.40	36162.54	42080.049	13333.6407	Метод спутниковых геодезических измерений (определений)	$Mt = \sqrt{M1^2 + M2^2} = \sqrt{0,6^2 + 0,08^2} = 0,1\text{м}$	Долговременный межевой знак
25	33071.13	36122.62	42077.013	13333.2506	Метод спутниковых геодезических измерений (определений)	$Mt = \sqrt{M1^2 + M2^2} = \sqrt{0,6^2 + 0,08^2} = 0,1\text{м}$	Долговременный межевой знак

					измерений (определений)		знак
--	--	--	--	--	----------------------------	--	------

2. Сведения о частях границ уточняемого земельного участка с кадастровым номером 13:22:0115007:10

Обозначение части границ		Горизонтальное проложение (S), м	Описание прохождения части границ	Сведения о согласовании местоположения границ (согласовано/спорное)
от т.	до т.			
1	2	3	4	5
25	26	28.09	по меже	–
26	27	51.07	по меже	–
27	28	28.27	по меже	–
28	25	49.43	по меже	–

3. Сведения о характеристиках уточняемого земельного участка с кадастровым номером 13:22:0115007:10

№ п/п	Наименование характеристики	Значение характеристики
1	2	3
1.	Адрес земельного участка	–
1.1	Сведения о местоположении земельного участка (при отсутствии адреса) в структурированном в соответствии с федеральной информационной адресной системой виде	Мордовия Респ, Чамзинский р-н, Комсомольский рп, Калинина ул
1.2	Дополнительные сведения о местоположении земельного участка	дом №24
2.	Площадь земельного участка ± величина предельной погрешности определения (вычисления) площади ($P \pm \Delta P$), м ²	1415 кв.м ± 13 кв.м
3.	Формула, примененная для вычисления предельной погрешности определения площади земельного участка с подставленными значениями (ΔP), м ²	$\Delta P = 3.5 * 0.10 * \sqrt{1415} = 13$
4.	Площадь земельного участка согласно сведениям Единого государственного реестра недвижимости ($P_{\text{кад}}$), м ²	1415
5.	Оценка расхождения P и $P_{\text{кад}}$ ($P - P_{\text{кад}}$), м ²	0

6.	Предельные минимальный и максимальный размеры земельного участка ($P_{\text{мин}}$ и $P_{\text{макс}}$), M^2	–
7.	Кадастровый номер или иной государственный учетный номер (инвентарный) объекта недвижимости, расположенного на земельном участке	–
8.	Вид (виды) разрешенного использования	–
8.1	Дополнительные сведения об использовании земельного участка	–
9.	Сведения о земельных участках (землях общего пользования, территории общего пользования), посредством которых обеспечивается доступ	земли общего пользования
10.	Иные сведения	<p>Изначально сведения о местоположении границ и площади земельного участка с КН 13:22:0115007:10 были внесены в соответствии с Межевым делом, подготовленным Федеральной службой геодезии и картографии России "Федеральное государственное унитарное верхневолжское аэрогеодезическое предприятие "Мордовский республиканский геодезический центр" от 2002 г. При первичном межевании земельного участка была допущена ошибка в координировании характерных точек границ. А именно: по данным ЕГРН координаты характерных точек границ земельного участка определены в системе координат кадастрового округа, отличной от системы координат МСК-13. Ошибка, допущенная ранее, была устранена. При исправлении ошибки, внесены изменения в координаты поворотных точек границ земельного участка в соответствии с фактическим использованием. Граница земельного участка закреплена на местности долговременным межевым знаком и проходит по меже. Земельный участок с</p>

	<p>кадастровым номером 13:22:0115007:10 расположен в территориальной зоне О1 "Зона делового, общественного и коммерческого назначения". Предельные (минимальные и максимальные) размеры земельных участков не установлены. Доступ к данному земельному участку осуществляется посредством земель общего пользования. На данном земельном участке отсутствуют ОКС.</p>
--	---

4. Пояснения к сведениям об уточняемом земельном участке с кадастровым номером: 13:22:0115007:10

1.	–
----	---

Сведения об уточняемых земельных участках, необходимые для исправления реестровых ошибок в сведениях о местоположении их границ

1. Сведения о характерных точках границ уточняемого земельного участка с кадастровым номером 13:22:0115007:11

Система координат МСК-13, зона 1

Зона № 1

Обозначение характерных точек границ	Координаты, м				Метод определения координат	Формулы, примененные для расчета средней квадратической погрешности определения координат характерных точек границ (Mt), с подставленными в такие формулы значениями и итоговые (вычисленные) значения Mt, м	Описание закрепления точки
	содержатся в Едином государственном реестре недвижимости		определены в ходе выполнения комплексных кадастровых работ				
	X	Y	X	Y			
1	2	3	4	5	6	7	8
29	33132.98	36058.23	42083.4.19	13332.56.64	Метод спутниковых геодезических измерений (определений)	$Mt = \sqrt{M1^2 + M2^2} = \sqrt{0,6^2 + 0,08^2} = 0,1\text{м}$	Долговременный межевой знак
30	33161.	36073.	42086	13332	Метод спутниковых	$Mt = \sqrt{M1^2 + M2^2} = \sqrt{0,6^2 + 0$	Долговременный

	57	32	1.74	70.90	геодезических измерений (определений)	,08 ²)=0,1м	межевой знак
31	33129.90	36094.79	42083.1.72	13332.94.49	Метод спутниковых геодезических измерений (определений)	$Mt = \sqrt{M1^2 + M2^2} = \sqrt{0,6^2 + 0,08^2} = 0,1\text{м}$	Долговременный межевой знак
32	33119.07	36090.32	42082.0.44	13332.89.21	Метод спутниковых геодезических измерений (определений)	$Mt = \sqrt{M1^2 + M2^2} = \sqrt{0,6^2 + 0,08^2} = 0,1\text{м}$	Долговременный межевой знак
33	33123.00	36083.52	42082.4.92	13332.80.49	Метод спутниковых геодезических измерений (определений)	$Mt = \sqrt{M1^2 + M2^2} = \sqrt{0,6^2 + 0,08^2} = 0,1\text{м}$	Долговременный межевой знак
34	33118.54	36080.76	42082.0.88	13332.78.36	Метод спутниковых геодезических измерений (определений)	$Mt = \sqrt{M1^2 + M2^2} = \sqrt{0,6^2 + 0,08^2} = 0,1\text{м}$	Долговременный межевой знак
35	33119.17	36079.48	–	–	Метод спутниковых геодезических измерений (определений)	$Mt = \sqrt{M1^2 + M2^2} = \sqrt{0,6^2 + 0,08^2} = 0,1\text{м}$	Долговременный межевой знак
36	33121.83	36075.23	42082.3.87	13332.72.89	Метод спутниковых геодезических измерений (определений)	$Mt = \sqrt{M1^2 + M2^2} = \sqrt{0,6^2 + 0,08^2} = 0,1\text{м}$	Долговременный межевой знак
37	33122.89	36075.98	42082.5.24	13332.73.58	Метод спутниковых геодезических измерений (определений)	$Mt = \sqrt{M1^2 + M2^2} = \sqrt{0,6^2 + 0,08^2} = 0,1\text{м}$	Долговременный межевой знак
38	33125.97	36070.88	–	–	Метод спутниковых геодезических измерений (определений)	$Mt = \sqrt{M1^2 + M2^2} = \sqrt{0,6^2 + 0,08^2} = 0,1\text{м}$	Долговременный межевой знак
29	33132.	36058.	42083	13332	Метод	$Mt = \sqrt{M1^2 + M2^2}$	Долговременный межевой знак

	98	23	4.19	56.64	спутниковых геодезических измерений (определений)	$2^2) = \sqrt{0,6^2 + 0,08^2} = 0,1\text{м}$	менный межевой знак
--	----	----	------	-------	---	--	---------------------

2. Сведения о частях границ уточняемого земельного участка с кадастровым номером 13:22:0115007:11

Обозначение части границ		Горизонтальное проложение (S), м	Описание прохождения части границ	Сведения о согласовании местоположения границ (согласовано/спорное)
от т.	до т.			
1	2	3	4	5
29	30	31.02	по меже	–
30	31	38.18	по меже	–
31	32	12.45	по меже	–
32	33	9.80	по меже	согласовано
33	34	4.57	по меже	согласовано
34	36	6.23	по меже	согласовано
36	37	1.53	по меже	согласовано
37	29	19.16	по меже	согласовано

3. Сведения о характеристиках уточняемого земельного участка с кадастровым номером 13:22:0115007:11

№ п/п	Наименование характеристики	Значение характеристики
1	2	3
1.	Адрес земельного участка	–
1.1	Сведения о местоположении земельного участка (при отсутствии адреса) в структурированном в соответствии с федеральной информационной адресной системой виде	–
1.2	Дополнительные сведения о местоположении земельного участка	–
2.	Площадь земельного участка \pm величина предельной погрешности определения (вычисления) площади ($P \pm \Delta P$), м ²	793 кв.м \pm 10 кв.м
3.	Формула, примененная для вычисления предельной погрешности определения площади земельного	$\Delta P = 3.5 * 0.10 * \sqrt{793} = 10$

	участка с подставленными значениями (ΔP), м ²	
4.	Площадь земельного участка согласно сведениям Единого государственного реестра недвижимости ($P_{\text{кад}}$), м ²	793
5.	Оценка расхождения P и $P_{\text{кад}}$ ($P - P_{\text{кад}}$), м ²	0
6.	Предельные минимальный и максимальный размеры земельного участка ($P_{\text{мин}}$ и $P_{\text{макс}}$), м ²	450 2000
7.	Кадастровый номер или иной государственный учетный номер (инвентарный) объекта недвижимости, расположенного на земельном участке	13:22:0115007:332
8.	Вид (виды) разрешенного использования	—
8.1	Дополнительные сведения об использовании земельного участка	—
9.	Сведения о земельных участках (землях общего пользования, территории общего пользования), посредством которых обеспечивается доступ	земли общего пользования
10.	Иные сведения	Изначально сведения о местоположении границ и площади земельного участка с КН 13:22:0115007:11 были внесены в соответствии с Межевым делом, подготовленным ФГУП Мордовское землеустроительное проектно-изыскательское предприятие "ВолговятНИИгипрозем" от 2002 г. При первичном межевании земельного участка была допущена ошибка в координировании характерных точек границ. А именно: по данным ЕГРН координаты характерных точек границ земельного участка определены в системе координат кадастрового округа, отличной от системы координат МСК-13. Ошибка, допущенная ранее, была устранена. При исправлении ошибки, внесены изменения в координаты поворотных точек границ земельного участка в соответствии с фактическим

50	33007. 14	36210. 21	42068 2.46	13333 94.21	Метод спутниковых геодезических измерений (определений)	$Mt = \sqrt{M1^2 + M2^2} = \sqrt{0,6^2 + 0,08^2} = 0,1\text{м}$	Долгременный межевой знак
51	33010. 58	36204. 58	42068 5.89	13333 88.55	Метод спутниковых геодезических измерений (определений)	$Mt = \sqrt{M1^2 + M2^2} = \sqrt{0,6^2 + 0,08^2} = 0,1\text{м}$	Долгременный межевой знак
52	33018. 54	36209. 82	42069 3.86	13333 93.64	Метод спутниковых геодезических измерений (определений)	$Mt = \sqrt{M1^2 + M2^2} = \sqrt{0,6^2 + 0,08^2} = 0,1\text{м}$	Долгременный межевой знак
53	33015. 02	36215. 29	42069 0.41	13333 99.16	Метод спутниковых геодезических измерений (определений)	$Mt = \sqrt{M1^2 + M2^2} = \sqrt{0,6^2 + 0,08^2} = 0,1\text{м}$	Долгременный межевой знак
50	33007. 14	36210. 21	42068 2.46	13333 94.21	Метод спутниковых геодезических измерений (определений)	$Mt = \sqrt{M1^2 + M2^2} = \sqrt{0,6^2 + 0,08^2} = 0,1\text{м}$	Долгременный межевой знак

2. Сведения о частях границ уточняемого земельного участка с кадастровым номером 13:22:0115007:13

Обозначение части границ		Горизонтальное проложение (S), м	Описание прохождения части границ	Сведения о согласовании местоположения границ (согласовано/спорное)
от г.	до г.			
1	2	3	4	5
50	51	6.62	по меже	—
51	52	9.46	по меже	—
52	53	6.51	по стене здания	—
53	50	9.37	по меже	—

3. Сведения о характеристиках уточняемого земельного участка с кадастровым номером 13:22:0115007:13

№ п/п	Наименование характеристики	Значение характеристики
-------	-----------------------------	-------------------------

1	2	3
1.	Адрес земельного участка	–
1.1	Сведения о местоположении земельного участка (при отсутствии адреса) в структурированном в соответствии с федеральной информационной адресной системой виде	Мордовия Респ, Чамзинский р-н, Комсомольский рп, Сурадзева ул
1.2	Дополнительные сведения о местоположении земельного участка	–
2.	Площадь земельного участка \pm величина предельной погрешности определения (вычисления) площади ($P \pm \Delta P$), м ²	62 кв.м \pm 3 кв.м
3.	Формула, примененная для вычисления предельной погрешности определения площади земельного участка с подставленными значениями (ΔP), м ²	$\Delta P = 3.5 * 0.10 * \sqrt{62} = 3$
4.	Площадь земельного участка согласно сведениям Единого государственного реестра недвижимости ($P_{\text{кад}}$), м ²	62
5.	Оценка расхождения P и $P_{\text{кад}}$ ($P - P_{\text{кад}}$), м ²	0
6.	Предельные минимальный и максимальный размеры земельного участка ($P_{\text{мин}}$ и $P_{\text{макс}}$), м ²	18 30000
7.	Кадастровый номер или иной государственный учетный номер (инвентарный) объекта недвижимости, расположенного на земельном участке	–
8.	Вид (виды) разрешенного использования	–
8.1	Дополнительные сведения об использовании земельного участка	–
9.	Сведения о земельных участках (землях общего пользования, территории общего пользования), посредством которых обеспечивается доступ	земли общего пользования
10.	Иные сведения	Изначально сведения о местоположении границ и площади земельного участка с КН 13:22:0115007:13 были внесены в соответствии с Межевым делом, подготовленным ФГУП Мордовское землеустроительное проектно-изыскательское предприятие "ВолговятНИИгипрозем" от 2002

		<p>г. При первичном межевании земельного участка была допущена ошибка в координировании характерных точек границ. А именно: по данным ЕГРН координаты характерных точек границ земельного участка определены в системе координат кадастрового округа, отличной от системы координат МСК-13. Ошибка, допущенная ранее, была устранена. При исправлении ошибки, внесены изменения в координаты поворотных точек границ земельного участка в соответствии с фактическим использованием. Граница земельного участка закреплена на местности долговременным межевым знаком и проходит по меже и по стене здания. Земельный участок с кадастровым номером 13:22:0115007:13 расположен в территориальной зоне О1 "Зона делового, общественного и коммерческого назначения". Предельные (минимальные и максимальные) размеры земельных участков установлены : минимальный – 18 кв.м., максимальный – 30 000кв.м. Доступ к данному земельному участку осуществляется посредством земель общего пользования. На данном земельном участке расположен объект капитального строительства сведениям о котором отсутствуют в ЕГРН.</p>
<p>4. Пояснения к сведениям об уточняемом земельном участке с кадастровым номером: <u>13:22:0115007:13</u></p>		
1.	–	
<p align="center">Сведения об уточняемых земельных участках, необходимые для исправления реестровых ошибок в сведениях о местоположении их границ</p>		
<p>1. Сведения о характерных точках границ уточняемого земельного участка с кадастровым номером <u>13:22:0115007:15</u></p>		

Система координат МСК-13, зона 1					Зона № 1		
Обозначение характерных точек границ	Координаты, м				Метод определения координат	Формулы, примененные для расчета средней квадратической погрешности определения координат характерных точек границ (Mt), с подставленными в такие формулы значениями и итоговые (вычисленные) значения Mt, м	Описание закрепления точки
	содержатся в Едином государственно м реестре недвижимости		определены в ходе выполнения комплексных кадастровых работ				
	X	Y	X	Y			
1	2	3	4	5	6	7	8
29	33132. 98	36058. 23	42083 4.19	13332 56.64	Метод спутниковых геодезических измерений (определений)	$Mt = \sqrt{M1^2 + M2^2} = \sqrt{0,6^2 + 0,08^2} = 0,1\text{м}$	Долговременный межевой знак
38	33125. 97	36070. 88	–	–	Метод спутниковых геодезических измерений (определений)	$Mt = \sqrt{M1^2 + M2^2} = \sqrt{0,6^2 + 0,08^2} = 0,1\text{м}$	Долговременный межевой знак
37	33122. 89	36075. 98	42082 5.24	13332 73.58	Метод спутниковых геодезических измерений (определений)	$Mt = \sqrt{M1^2 + M2^2} = \sqrt{0,6^2 + 0,08^2} = 0,1\text{м}$	Долговременный межевой знак
36	33121. 83	36075. 23	42082 3.87	13332 72.89	Метод спутниковых геодезических измерений (определений)	$Mt = \sqrt{M1^2 + M2^2} = \sqrt{0,6^2 + 0,08^2} = 0,1\text{м}$	Долговременный межевой знак
34	33118. 54	36080. 76	42082 0.88	13332 78.36	Метод спутниковых геодезических измерений (определений)	$Mt = \sqrt{M1^2 + M2^2} = \sqrt{0,6^2 + 0,08^2} = 0,1\text{м}$	Долговременный межевой знак
33	33123. 00	36083. 52	42082 4.92	13332 80.49	Метод спутниковых геодезических измерений	$Mt = \sqrt{M1^2 + M2^2} = \sqrt{0,6^2 + 0,08^2} = 0,1\text{м}$	Долговременный межевой знак

					(определений)		знак
32	33119. 07	36090. 32	42082 0.44	13332 89.21	Метод спутниковых геодезических измерений (определений)	$Mt = \sqrt{M1^2 + M2^2} = \sqrt{0,6^2 + 0,08^2} = 0,1\text{м}$	Долговре менный межевой знак
39	33095. 90	36080. 34	42079 6.50	13332 77.28	Метод спутниковых геодезических измерений (определений)	$Mt = \sqrt{M1^2 + M2^2} = \sqrt{0,6^2 + 0,08^2} = 0,1\text{м}$	Долговре менный межевой знак
40	33101. 96	36070. 24	–	–	Метод спутниковых геодезических измерений (определений)	$Mt = \sqrt{M1^2 + M2^2} = \sqrt{0,6^2 + 0,08^2} = 0,1\text{м}$	Долговре менный межевой знак
41	33100. 58	36069. 50	–	–	Метод спутниковых геодезических измерений (определений)	$Mt = \sqrt{M1^2 + M2^2} = \sqrt{0,6^2 + 0,08^2} = 0,1\text{м}$	Долговре менный межевой знак
42	33109. 61	36055. 05	–	–	Метод спутниковых геодезических измерений (определений)	$Mt = \sqrt{M1^2 + M2^2} = \sqrt{0,6^2 + 0,08^2} = 0,1\text{м}$	Долговре менный межевой знак
43	33103. 55	36052. 07	42081 3.00	13332 45.29	Метод спутниковых геодезических измерений (определений)	$Mt = \sqrt{M1^2 + M2^2} = \sqrt{0,6^2 + 0,08^2} = 0,1\text{м}$	Долговре менный межевой знак
29	33132. 98	36058. 23	42083 4.19	13332 56.64	Метод спутниковых геодезических измерений (определений)	$Mt = \sqrt{M1^2 + M2^2} = \sqrt{0,6^2 + 0,08^2} = 0,1\text{м}$	Долговре менный межевой знак

2. Сведения о частях границ уточняемого земельного участка с кадастровым номером 13:22:0115007:15

Обозначение части границ		Горизонтальное проложение (S), м	Описание прохождения части границ	Сведения о согласовании местоположения границ (согласовано/спорное)
от г.	до г.			
1	2	3	4	5

29	37	19.16	по меже	согласовано
37	36	1.53	по меже	согласовано
36	34	6.23	по меже	согласовано
34	33	4.57	по меже	согласовано
33	32	9.80	по меже	согласовано
32	39	26.75	по меже	–
39	43	35.99	по меже	–
43	29	24.04	по меже	–

3. Сведения о характеристиках уточняемого земельного участка с кадастровым номером 13:22:0115007:15

№ п/п	Наименование характеристики	Значение характеристики
1	2	3
1.	Адрес земельного участка	–
1.1	Сведения о местоположении земельного участка (при отсутствии адреса) в структурированном в соответствии с федеральной информационной адресной системой виде	Мордовия Респ, Чамзинский р-н, Комсомольский рп, Ленина ул
1.2	Дополнительные сведения о местоположении земельного участка	дом 3/2
2.	Площадь земельного участка \pm величина предельной погрешности определения (вычисления) площади ($P \pm \Delta P$), м ²	870 кв.м \pm 10 кв.м
3.	Формула, примененная для вычисления предельной погрешности определения площади земельного участка с подставленными значениями (ΔP), м ²	$\Delta P = 3.5 * 0.10 * \sqrt{870} = 10$
4.	Площадь земельного участка согласно сведениям Единого государственного реестра недвижимости ($P_{\text{кад}}$), м ²	870
5.	Оценка расхождения P и $P_{\text{кад}}$ ($P - P_{\text{кад}}$), м ²	0
6.	Предельные минимальный и максимальный размеры земельного участка ($P_{\text{мин}}$ и $P_{\text{макс}}$), м ²	450 2000

7.	Кадастровый номер или иной государственный учетный номер (инвентарный) объекта недвижимости, расположенного на земельном участке	13:22:0115007:332
8.	Вид (виды) разрешенного использования	—
8.1	Дополнительные сведения об использовании земельного участка	—
9.	Сведения о земельных участках (землях общего пользования, территории общего пользования), посредством которых обеспечивается доступ	земли общего пользования
10.	Иные сведения	<p>Изначально сведения о местоположении границ и площади земельного участка с КН 13:22:0115007:15 были внесены в соответствии с Межевым делом, подготовленным ФГУП Мордовское землеустроительное проектно-изыскательское предприятие "ВолговятНИИгипрозем" от 2002 г. При первичном межевании земельного участка была допущена ошибка в координировании характерных точек границ. А именно: по данным ЕГРН координаты характерных точек границ земельного участка определены в системе координат кадастрового округа, отличной от системы координат МСК-13. Ошибка, допущенная ранее, была устранена. При исправлении ошибки, внесены изменения в координаты поворотных точек границ земельного участка в соответствии с фактическим использованием. Граница земельного участка закреплена на местности долговременным межевым знаком и проходит по меже. Земельный участок с кадастровым номером 13:22:0115007:15 расположен в территориальной зоне Ж2 "Зона застройки малоэтажными жилыми домами "Предельные (минимальные и максимальные)</p>

	размеры земельных участков установлены : минимальный - 450кв.м. , максимальный – 2000кв.м. Доступ к данному земельному участку осуществляется посредством земель общего пользования. На данном земельном участке расположен объект капитального строительства с КН 13:22:0115007:332.
--	---

4. Пояснения к сведениям об уточняемом земельном участке с кадастровым номером: 13:22:0115007:15

1.	–
----	---

Сведения об уточняемых земельных участках, необходимые для исправления реестровых ошибок в сведениях о местоположении их границ

1. Сведения о характерных точках границ уточняемого земельного участка с кадастровым номером 13:22:0115007:16

Система координат МСК-13, зона 1

Зона № 1

Обозначение характерных точек границ	Координаты, м				Метод определения координат	Формулы, примененные для расчета средней квадратической погрешности определения координат характерных точек границ (Mt), с подставленными в такие формулы значениями и итоговые (вычисленные) значения Mt, м	Описание закрепления точки
	содержатся в Едином государственном реестре недвижимости		определены в ходе выполнения комплексных кадастровых работ				
	X	Y	X	Y			
1	2	3	4	5	6	7	8
44	33005.32	36198.03	42070.3.60	13333.95.70	Метод спутниковых геодезических измерений (определений)	$Mt = \sqrt{M1^2 + M2^2} = \sqrt{0,6^2 + 0,08^2} = 0,1\text{м}$	Долговременный межевой знак
45	33010.61	36201.53	42070.8.78	13333.99.07	Метод спутниковых геодезических измерений	$Mt = \sqrt{M1^2 + M2^2} = \sqrt{0,6^2 + 0,08^2} = 0,1\text{м}$	Долговременный межевой знак

					(определений)		
46	33005. 65	36209. 94	42070 3.57	13334 07.30	Метод спутниковых геодезических измерений (определений)	$Mt = \sqrt{M1^2 + M2^2} = \sqrt{0,6^2 + 0,08^2} = 0,1\text{м}$	Долговременный межевой знак
47	32993. 14	36201. 85	42069 1.19	13333 99.27	Метод спутниковых геодезических измерений (определений)	$Mt = \sqrt{M1^2 + M2^2} = \sqrt{0,6^2 + 0,08^2} = 0,1\text{м}$	Долговременный межевой знак
48	32996. 27	36196. 79	42069 4.43	13333 94.23	Метод спутниковых геодезических измерений (определений)	$Mt = \sqrt{M1^2 + M2^2} = \sqrt{0,6^2 + 0,08^2} = 0,1\text{м}$	Долговременный межевой знак
49	33003. 44	36201. 45	42070 1.57	13333 98.83	Метод спутниковых геодезических измерений (определений)	$Mt = \sqrt{M1^2 + M2^2} = \sqrt{0,6^2 + 0,08^2} = 0,1\text{м}$	Долговременный межевой знак
44	33005. 32	36198. 03	42070 3.60	13333 95.70	Метод спутниковых геодезических измерений (определений)	$Mt = \sqrt{M1^2 + M2^2} = \sqrt{0,6^2 + 0,08^2} = 0,1\text{м}$	Долговременный межевой знак

2. Сведения о частях границ уточняемого земельного участка с кадастровым номером 13:22:0115007:16

Обозначение части границ		Горизонтальное проложение (S), м	Описание прохождения части границ	Сведения о согласовании местоположения границ (согласовано/спорное)
от г.	до г.			
1	2	3	4	5
44	45	6.18	по стене здания	—
45	46	9.74	по стене здания	—
46	47	14.76	по стене здания	—
47	48	5.99	по стене здания	—
48	49	8.49	по стене здания	—
49	44	3.73	по стене здания	—

3. Сведения о характеристиках уточняемого земельного участка с кадастровым номером 13:22:0115007:16

№ п/п	Наименование характеристики	Значение характеристики
1	2	3
1.	Адрес земельного участка	–
1.1	Сведения о местоположении земельного участка (при отсутствии адреса) в структурированном в соответствии с федеральной информационной адресной системой виде	Мордовия Респ, Чамзинский р-н, Комсомольский рп, Суродеева ул
1.2	Дополнительные сведения о местоположении земельного участка	–
2.	Площадь земельного участка ± величина предельной погрешности определения (вычисления) площади ($P \pm \Delta P$), м ²	112 кв.м ± 4 кв.м
3.	Формула, примененная для вычисления предельной погрешности определения площади земельного участка с подставленными значениями (ΔP), м ²	$\Delta P = 3.5 * 0.10 * \sqrt{112} = 4$
4.	Площадь земельного участка согласно сведениям Единого государственного реестра недвижимости ($P_{\text{кад}}$), м ²	112
5.	Оценка расхождения P и $P_{\text{кад}}$ ($P - P_{\text{кад}}$), м ²	0
6.	Предельные минимальный и максимальный размеры земельного участка ($P_{\text{мин}}$ и $P_{\text{макс}}$), м ²	18 30000
7.	Кадастровый номер или иной государственный учетный номер (инвентарный) объекта недвижимости, расположенного на земельном участке	13:22:0115007:1095
8.	Вид (виды) разрешенного использования	–
8.1	Дополнительные сведения об использовании земельного участка	–
9.	Сведения о земельных участках (землях общего пользования, территории общего пользования), посредством которых обеспечивается доступ	земли общего пользования
10.	Иные сведения	Изначально сведения о местоположении границ и площади земельного участка с КН 13:22:0115007:16 были внесены в

		<p>соответствии с Описанием земельных участков, подготовленным ФГУП Мордовское землеустроительное проектно-изыскательское предприятие "ВолговятНИИгипрозем" от 24.03.2003 г. При первичном межевании земельного участка была допущена ошибка в координировании характерных точек границ. А именно: по данным ЕГРН координаты характерных точек границ земельного участка определены в системе координат кадастрового округа, отличной от системы координат МСК-13. Ошибка, допущенная ранее, была устранена. При исправлении ошибки, внесены изменения в координаты поворотных точек границ земельного участка в соответствии с фактическим использованием. Граница земельного участка закреплена на местности долговременным межевым знаком и проходит по стене здания. Земельный участок с кадастровым номером 13:22:0115007:16 расположен в территориальной зоне О1 "Зона делового, общественного и коммерческого назначения". Предельные (минимальные и максимальные) размеры земельных участков установлены : минимальный – 18кв.м., максимальный – 30000 кв.м. Доступ к данному земельному участку осуществляется посредством земель общего пользования. На данном земельном участке расположен объект капитального строительства с КН 13:22:0115007:1095.</p>
--	--	--

<p>4. Пояснения к сведениям об уточняемом земельном участке с кадастровым номером: <u>13:22:0115007:16</u></p>	
<p>1.</p>	<p>–</p>

Сведения об уточняемых земельных участках, необходимые для исправления реестровых ошибок в сведениях о местоположении их границ

1. Сведения о характерных точках границ уточняемого земельного участка с кадастровым номером 13:22:0115007:17

Система координат МСК-13, зона 1

Зона № 1

Обозначение характерных точек границ	Координаты, м				Метод определения координат	Формулы, примененные для расчета средней квадратической погрешности определения координат характерных точек границ (Mt), с подставленными в такие формулы значениями и итоговые (вычисленные) значения Mt, м	Описание закрепления точки
	содержатся в Едином государственном реестре недвижимости		определены в ходе выполнения комплексных кадастровых работ				
	X	Y	X	Y			
1	2	3	4	5	6	7	8
74	32708.46	35988.06	42049.2.08	13331.37.70	Метод спутниковых геодезических измерений (определений)	$Mt = \sqrt{M1^2 + M2^2} = \sqrt{0,6^2 + 0,08^2} = 0,1\text{м}$	Долговременный межевой знак
75	32713.02	35990.36	42049.6.41	13331.40.39	Метод спутниковых геодезических измерений (определений)	$Mt = \sqrt{M1^2 + M2^2} = \sqrt{0,6^2 + 0,08^2} = 0,1\text{м}$	Долговременный межевой знак
76	32710.14	35996.07	42049.3.06	13331.45.97	Метод спутниковых геодезических измерений (определений)	$Mt = \sqrt{M1^2 + M2^2} = \sqrt{0,6^2 + 0,08^2} = 0,1\text{м}$	Долговременный межевой знак
77	32705.58	35993.77	42048.8.68	13331.43.19	Метод спутниковых геодезических измерений (определений)	$Mt = \sqrt{M1^2 + M2^2} = \sqrt{0,6^2 + 0,08^2} = 0,1\text{м}$	Долговременный межевой знак
74	32708.46	35988.06	42049.2.08	13331.37.70	Метод спутниковых геодезических измерений (определений)	$Mt = \sqrt{M1^2 + M2^2} = \sqrt{0,6^2 + 0,08^2} = 0,1\text{м}$	Долговременный межевой знак

					измерений (определений)		знак
--	--	--	--	--	----------------------------	--	------

2. Сведения о частях границ уточняемого земельного участка с кадастровым номером 13:22:0115007:17

Обозначение части границ		Горизонтальное проложение (S), м	Описание прохождения части границ	Сведения о согласовании местоположения границ (согласовано/спорное)
от т.	до т.			
1	2	3	4	5
74	75	5.10	по меже	–
75	76	6.51	по меже	–
76	77	5.19	по меже	–
77	74	6.46	по меже	–

3. Сведения о характеристиках уточняемого земельного участка с кадастровым номером 13:22:0115007:17

№ п/п	Наименование характеристики	Значение характеристики
1	2	3
1.	Адрес земельного участка	–
1.1	Сведения о местоположении земельного участка (при отсутствии адреса) в структурированном в соответствии с федеральной информационной адресной системой виде	Мордовия Респ, Чамзинский р-н, Комсомольский рп, Пионерская ул
1.2	Дополнительные сведения о местоположении земельного участка	–
2.	Площадь земельного участка ± величина предельной погрешности определения (вычисления) площади ($P \pm \Delta P$), м ²	33 кв.м ± 2.02 кв.м
3.	Формула, примененная для вычисления предельной погрешности определения площади земельного участка с подставленными значениями (ΔP), м ²	$\Delta P = 3.5 * 0.10 * \sqrt{33} = 2.02$
4.	Площадь земельного участка согласно сведениям Единого государственного реестра недвижимости ($P_{\text{кад}}$), м ²	33
5.	Оценка расхождения P и $P_{\text{кад}}$ ($P - P_{\text{кад}}$), м ²	0

6.	Предельные минимальный и максимальный размеры земельного участка ($P_{\text{мин}}$ и $P_{\text{макс}}$), M^2	–
7.	Кадастровый номер или иной государственный учетный номер (инвентарный) объекта недвижимости, расположенного на земельном участке	13:22:0115007:349
8.	Вид (виды) разрешенного использования	–
8.1	Дополнительные сведения об использовании земельного участка	–
9.	Сведения о земельных участках (землях общего пользования, территории общего пользования), посредством которых обеспечивается доступ	земли общего пользования
10.	Иные сведения	<p>Изначально сведения о местоположении границ и площади земельного участка с КН 13:22:0115007:17 были внесены в соответствии с Описанием земельных участков подготовленным ФГУП "Мордовское землеустроительное проектно-изыскательное "ВолговятНИИгипрозем" от 27.03.2003 г. При первичном межевании земельного участка была допущена ошибка в координировании характерных точек границ. А именно: по данным ЕГРН координаты характерных точек границ земельного участка определены в системе координат кадастрового округа, отличной от системы координат МСК-13. Ошибка, допущенная ранее, была устранена. При исправлении ошибки, внесены изменения в координаты поворотных точек границ земельного участка в соответствии с фактическим использованием. Граница земельного участка закреплена на местности долговременным межевым знаком и проходит по меже.</p> <p>Земельный участок с кадастровым номером 13:22:0115007:17 расположен в территориальной</p>

	зоне Ж2 "Зона застройки малоэтажными жилыми домами "Предельные (минимальные и максимальные) размеры земельных участков не установлены. Доступ к данному земельному участку осуществляется посредством земель общего пользования. На данном земельном участке расположен объект капитального строительства с КН 13:22:0115007:349.
--	---

4. Пояснения к сведениям об уточняемом земельном участке с кадастровым номером: 13:22:0115007:17

1.	–
----	---

Сведения об уточняемых земельных участках, необходимые для исправления реестровых ошибок в сведениях о местоположении их границ

1. Сведения о характерных точках границ уточняемого земельного участка с кадастровым номером 13:22:0115007:23

Система координат СК кадастрового округа

Зона №

Обозначение характерных точек границ	Координаты, м				Метод определения координат	Формулы, примененные для расчета средней квадратической погрешности определения координат характерных точек границ (Mt), с подставленными в такие формулы значениями и итоговые (вычисленные) значения Mt, м	Описание закрепления точки
	содержатся в Едином государственном реестре недвижимости		определены в ходе выполнения комплексных кадастровых работ				
	X	Y	X	Y			
1	2	3	4	5	6	7	8
3	42034 6.68	13330 45.89	–	–	–	–	–
2	42034 4.71	13330 48.81	–	–	–	–	–
1	42033 9.90	13330 45.23	–	–	–	–	–

4	42034 1.83	13330 42.31	–	–	–	–	–
3	42034 6.68	13330 45.89	–	–	–	–	–

2. Сведения о частях границ уточняемого земельного участка с кадастровым номером 13:22:0115007:23

Обозначение части границ		Горизонтальное проложение (S), м	Описание прохождения части границ	Сведения о согласовании местоположения границ (согласовано/спорное)
от т.	до т.			
1	2	3	4	5
–	–	–	–	–

3. Сведения о характеристиках уточняемого земельного участка с кадастровым номером 13:22:0115007:23

№ п/п	Наименование характеристики	Значение характеристики
1	2	3
1.	Адрес земельного участка	–
1.1	Сведения о местоположении земельного участка (при отсутствии адреса) в структурированном в соответствии с федеральной информационной адресной системой виде	–
1.2	Дополнительные сведения о местоположении земельного участка	–
2.	Площадь земельного участка \pm величина предельной погрешности определения (вычисления) площади ($P \pm \Delta P$), м ²	21
3.	Формула, примененная для вычисления предельной погрешности определения площади земельного участка с подставленными значениями (ΔP), м ²	–
4.	Площадь земельного участка согласно сведениям Единого государственного реестра недвижимости ($P_{\text{кад}}$), м ²	–
5.	Оценка расхождения P и $P_{\text{кад}}$ ($P - P_{\text{кад}}$), м ²	–
6.	Предельные минимальный и максимальный размеры земельного участка ($P_{\text{мин}}$ и $P_{\text{макс}}$), м ²	–

7.	Кадастровый номер или иной государственный учетный номер (инвентарный) объекта недвижимости, расположенного на земельном участке	–
8.	Вид (виды) разрешенного использования	–
8.1	Дополнительные сведения об использовании земельного участка	–
9.	Сведения о земельных участках (землях общего пользования, территории общего пользования), посредством которых обеспечивается доступ	–
10.	Иные сведения	–

4. Пояснения к сведениям об уточняемом земельном участке с кадастровым номером: 13:22:0115007:23

1.	–
----	---

Сведения об уточняемых земельных участках, необходимые для исправления реестровых ошибок в сведениях о местоположении их границ

1. Сведения о характерных точках границ уточняемого земельного участка с кадастровым номером 13:22:0115007:62

Система координат СК кадастрового округа Зона № –

Обозначение характерных точек границ	Координаты, м				Метод определения координат	Формулы, примененные для расчета средней квадратической погрешности определения координат характерных точек границ (Mt), с подставленными в такие формулы значениями и итоговые (вычисленные) значения Mt, м	Описание закрепления точки
	содержатся в Едином государственном реестре недвижимости		определены в ходе выполнения комплексных кадастровых работ				
	X	Y	X	Y			
1	2	3	4	5	6	7	8
109	42034 2.06	13330 68.13	–	–	–	–	–
110	42034 4.38	13330 65.13	–	–	–	–	–

111	42033 9.59	13330 60.88	–	–	–	–	–
112	42033 7.28	13330 63.88	–	–	–	–	–
109	42034 2.06	13330 68.13	–	–	–	–	–

2. Сведения о частях границ уточняемого земельного участка с кадастровым номером 13:22:0115007:62

Обозначение части границ		Горизонтальное проложение (S), м	Описание прохождения части границ	Сведения о согласовании местоположения границ (согласовано/спорное)
от т.	до т.			
1	2	3	4	5
109	110	3.79	–	–
110	111	6.40	–	–
111	112	3.79	–	–
112	109	6.40	–	–

3. Сведения о характеристиках уточняемого земельного участка с кадастровым номером 13:22:0115007:62

№ п/п	Наименование характеристики	Значение характеристики
1	2	3
1.	Адрес земельного участка	–
1.1	Сведения о местоположении земельного участка (при отсутствии адреса) в структурированном в соответствии с федеральной информационной адресной системой виде	–
1.2	Дополнительные сведения о местоположении земельного участка	–
2.	Площадь земельного участка \pm величина предельной погрешности определения (вычисления) площади ($P \pm \Delta P$), м ²	24
3.	Формула, примененная для вычисления предельной погрешности определения площади земельного участка с подставленными значениями (ΔP), м ²	–
4.	Площадь земельного участка согласно сведениям	–

212	42033 1.83	13330 74.52	–	–	–	–	–
213	42033 3.50	13330 71.79	–	–	–	–	–
214	42032 8.00	13330 68.43	–	–	–	–	–
215	42032 6.33	13330 71.15	–	–	–	–	–
212	42033 1.83	13330 74.52	–	–	–	–	–

2. Сведения о частях границ уточняемого земельного участка с кадастровым номером 13:22:0115007:85

Обозначение части границ		Горизонтальное проложение (S), м	Описание прохождения части границ	Сведения о согласовании местоположения границ (согласовано/спорное)
от т.	до т.			
1	2	3	4	5
212	213	3.20	–	–
213	214	6.45	–	–
214	215	3.19	–	–
215	212	6.45	–	–

3. Сведения о характеристиках уточняемого земельного участка с кадастровым номером 13:22:0115007:85

№ п/п	Наименование характеристики	Значение характеристики
1	2	3
1.	Адрес земельного участка	–
1.1	Сведения о местоположении земельного участка (при отсутствии адреса) в структурированном в соответствии с федеральной информационной адресной системой виде	–
1.2	Дополнительные сведения о местоположении земельного участка	–
2.	Площадь земельного участка ± величина предельной погрешности определения (вычисления) площади ($P \pm \Delta P$), м ²	21

3.	Формула, примененная для вычисления предельной погрешности определения площади земельного участка с подставленными значениями (ΔP), м ²	–
4.	Площадь земельного участка согласно сведениям Единого государственного реестра недвижимости ($P_{\text{кад}}$), м ²	–
5.	Оценка расхождения P и $P_{\text{кад}}$ ($P - P_{\text{кад}}$), м ²	–
6.	Предельные минимальный и максимальный размеры земельного участка ($P_{\text{мин}}$ и $P_{\text{макс}}$), м ²	–
7.	Кадастровый номер или иной государственный учетный номер (инвентарный) объекта недвижимости, расположенного на земельном участке	–
8.	Вид (виды) разрешенного использования	–
8.1	Дополнительные сведения об использовании земельного участка	–
9.	Сведения о земельных участках (землях общего пользования, территории общего пользования), посредством которых обеспечивается доступ	–
10.	Иные сведения	–

4. Пояснения к сведениям об уточняемом земельном участке с кадастровым номером: 13:22:0115007:85

1. –

Сведения об уточняемых земельных участках, необходимые для исправления реестровых ошибок в сведениях о местоположении их границ

1. Сведения о характерных точках границ уточняемого земельного участка с кадастровым номером 13:22:0115007:89

Система координат СК кадастрового округа

Зона №

Обозначение характерных точек границ	Координаты, м		Метод определения координат	Формулы, примененные для расчета средней квадратической погрешности определения координат характерных точек	Описание закрепления точки
	содержатся в Едином государственном реестре недвижимости	определены в ходе выполнения комплексных кадастровых работ			

	X	Y	X	Y		границ (Mt), с подставленными в такие формулы значениями и итоговые (вычисленные) значения Mt, м	
1	2	3	4	5	6	7	8
155	42031 8.81	13330 83.38	–	–	–	–	–
156	42032 4.13	13330 86.63	–	–	–	–	–
228	42032 5.95	13330 83.65	–	–	–	–	–
229	42032 0.63	13330 80.40	–	–	–	–	–
155	42031 8.81	13330 83.38	–	–	–	–	–

2. Сведения о частях границ уточняемого земельного участка с кадастровым номером 13:22:0115007:89

Обозначение части границ		Горизонтальное проложение (S), м	Описание прохождения части границ	Сведения о согласовании местоположения границ (согласовано/спорное)
от т.	до т.			
1	2	3	4	5
–	–	–	–	–

3. Сведения о характеристиках уточняемого земельного участка с кадастровым номером 13:22:0115007:89

№ п/п	Наименование характеристики	Значение характеристики
1	2	3
1.	Адрес земельного участка	–
1.1	Сведения о местоположении земельного участка (при отсутствии адреса) в структурированном в соответствии с федеральной информационной адресной системой виде	–
1.2	Дополнительные сведения о местоположении земельного участка	–

2.	Площадь земельного участка \pm величина предельной погрешности определения (вычисления) площади ($P \pm \Delta P$), м ²	22
3.	Формула, примененная для вычисления предельной погрешности определения площади земельного участка с подставленными значениями (ΔP), м ²	—
4.	Площадь земельного участка согласно сведениям Единого государственного реестра недвижимости ($P_{\text{кад}}$), м ²	—
5.	Оценка расхождения P и $P_{\text{кад}}$ ($P - P_{\text{кад}}$), м ²	—
6.	Предельные минимальный и максимальный размеры земельного участка ($P_{\text{мин}}$ и $P_{\text{макс}}$), м ²	—
7.	Кадастровый номер или иной государственный учетный номер (инвентарный) объекта недвижимости, расположенного на земельном участке	—
8.	Вид (виды) разрешенного использования	—
8.1	Дополнительные сведения об использовании земельного участка	—
9.	Сведения о земельных участках (землях общего пользования, территории общего пользования), посредством которых обеспечивается доступ	—
10.	Иные сведения	—

4. Пояснения к сведениям об уточняемом земельном участке с кадастровым номером: 13:22:0115007:89

1.	—
----	---

Сведения об уточняемых земельных участках, необходимые для исправления реестровых ошибок в сведениях о местоположении их границ

1. Сведения о характерных точках границ уточняемого земельного участка с кадастровым номером 13:22:0115007:96

Система координат <u>СК кадастрового округа</u>			Зона № <u>—</u>		
Обозначение характерных точек границ	Координаты, м		Метод определения координат	Формулы, примененные для расчета средней квадратической погрешности определения координат	Описание закрепления точки
	содержатся в Едином государственном реестре недвижимости	определены в ходе выполнения комплексных кадастровых			

			работ			характерных точек границ (Mt), с подставленными в такие формулы значениями и итоговые (вычисленные) значения Mt, м	
	X	Y	X	Y			
1	2	3	4	5	6	7	8
н 1	42034 5.67	13330 58.54	–	–	–	–	–
н 2	42034 3.53	13330 61.41	–	–	–	–	–
н 3	42033 8.37	13330 57.57	–	–	–	–	–
н 4	42034 0.51	13330 54.70	–	–	–	–	–
н 1	42034 5.67	13330 58.54	–	–	–	–	–

2. Сведения о частях границ уточняемого земельного участка с кадастровым номером 13:22:0115007:96

Обозначение части границ		Горизонтальное проложение (S), м	Описание прохождения части границ	Сведения о согласовании местоположения границ (согласовано/спорное)
от т.	до т.			
1	2	3	4	5
н 1	н 2	3.58	–	–
н 2	н 3	6.43	–	–
н 3	н 4	3.58	–	–
н 4	н 1	6.43	–	–

3. Сведения о характеристиках уточняемого земельного участка с кадастровым номером 13:22:0115007:96

№ п/п	Наименование характеристики	Значение характеристики
1	2	3
1.	Адрес земельного участка	–
1.1	Сведения о местоположении земельного участка	–

	(при отсутствии адреса) в структурированном в соответствии с федеральной информационной адресной системой виде	
1.2	Дополнительные сведения о местоположении земельного участка	–
2.	Площадь земельного участка \pm величина предельной погрешности определения (вычисления) площади ($P \pm \Delta P$), м ²	23
3.	Формула, примененная для вычисления предельной погрешности определения площади земельного участка с подставленными значениями (ΔP), м ²	–
4.	Площадь земельного участка согласно сведениям Единого государственного реестра недвижимости ($P_{\text{кад}}$), м ²	–
5.	Оценка расхождения P и $P_{\text{кад}}$ ($P - P_{\text{кад}}$), м ²	–
6.	Предельные минимальный и максимальный размеры земельного участка ($P_{\text{мин}}$ и $P_{\text{макс}}$), м ²	–
7.	Кадастровый номер или иной государственный учетный номер (инвентарный) объекта недвижимости, расположенного на земельном участке	–
8.	Вид (виды) разрешенного использования	–
8.1	Дополнительные сведения об использовании земельного участка	–
9.	Сведения о земельных участках (землях общего пользования, территории общего пользования), посредством которых обеспечивается доступ	–
10.	Иные сведения	–
4. Пояснения к сведениям об уточняемом земельном участке с кадастровым номером: <u>13:22:0115007:96</u>		
1.	–	
Сведения об уточняемых земельных участках, необходимые для исправления реестровых ошибок в сведениях о местоположении их границ		
1. Сведения о характерных точках границ уточняемого земельного участка с кадастровым номером <u>13:22:0115007:109</u>		
Система координат <u>МСК-13, зона 1</u>		Зона № <u>1</u>

Обозначение характерных точек границ	Координаты, м				Метод определения координат	Формулы, примененные для расчета средней квадратической погрешности определения координат характерных точек границ (Mt), с подставленными в такие формулы значениями и итоговые (вычисленные) значения Mt, м	Описание закрепления точки
	содержатся в Едином государственно м реестре недвижимости		определены в ходе выполнения комплексных кадастровых работ				
	X	Y	X	Y			
1	2	3	4	5	6	7	8
92	42031 7.40	13330 61.30	42031 7.62	13330 61.34	Метод спутниковых геодезических измерений (определений)	$Mt = \sqrt{M1^2 + M2^2} = \sqrt{0,6^2 + 0,08^2} = 0,1\text{м}$	Долговременный межевой знак
90	42031 5.89	13330 64.23	42031 5.89	13330 64.23	Метод спутниковых геодезических измерений (определений)	$Mt = \sqrt{M1^2 + M2^2} = \sqrt{0,6^2 + 0,08^2} = 0,1\text{м}$	Долговременный межевой знак
91	42031 0.42	13330 61.40	42031 0.76	13330 61.10	Метод спутниковых геодезических измерений (определений)	$Mt = \sqrt{M1^2 + M2^2} = \sqrt{0,6^2 + 0,08^2} = 0,1\text{м}$	Долговременный межевой знак
93	42031 1.94	13330 58.47	42031 2.59	13330 58.19	Метод спутниковых геодезических измерений (определений)	$Mt = \sqrt{M1^2 + M2^2} = \sqrt{0,6^2 + 0,08^2} = 0,1\text{м}$	Долговременный межевой знак
92	42031 7.40	13330 61.30	42031 7.62	13330 61.34	Метод спутниковых геодезических измерений (определений)	$Mt = \sqrt{M1^2 + M2^2} = \sqrt{0,6^2 + 0,08^2} = 0,1\text{м}$	Долговременный межевой знак

2. Сведения о частях границ уточняемого земельного участка с кадастровым номером 13:22:0115007:109

Обозначение части границ	Горизонтальное проложение (S), м	Описание прохождения	Сведения о согласовании местоположения границ
-----------------------------	-------------------------------------	-------------------------	--

от г.	до г.		части границ	(согласовано/спорное)
1	2	3	4	5
92	90	3.37	по стене здания	–
90	91	6.01	по стене здания	согласовано
91	93	3.44	по стене здания	–
93	92	5.93	по стене здания	–

3. Сведения о характеристиках уточняемого земельного участка с кадастровым номером 13:22:0115007:109

№ п/п	Наименование характеристики	Значение характеристики
1	2	3
1.	Адрес земельного участка	–
1.1	Сведения о местоположении земельного участка (при отсутствии адреса) в структурированном в соответствии с федеральной информационной адресной системой виде	Мордовия Респ, Чамзинский р-н, Комсомольский рп, Пионерская ул
1.2	Дополнительные сведения о местоположении земельного участка	бокс № 3, место № 13.
2.	Площадь земельного участка ± величина предельной погрешности определения (вычисления) площади ($P \pm \Delta P$), м ²	20 кв.м ± 2 кв.м
3.	Формула, примененная для вычисления предельной погрешности определения площади земельного участка с подставленными значениями (ΔP), м ²	$\Delta P = 3.5 * 0.10 * \sqrt{20} = 2$
4.	Площадь земельного участка согласно сведениям Единого государственного реестра недвижимости ($P_{\text{кад}}$), м ²	20
5.	Оценка расхождения P и $P_{\text{кад}}$ ($P - P_{\text{кад}}$), м ²	0
6.	Предельные минимальный и максимальный размеры земельного участка ($P_{\text{мин}}$ и $P_{\text{макс}}$), м ²	–
7.	Кадастровый номер или иной государственный учетный номер (инвентарный) объекта недвижимости, расположенного на земельном участке	–
8.	Вид (виды) разрешенного использования	–

8.1	Дополнительные сведения об использовании земельного участка	–
9.	Сведения о земельных участках (землях общего пользования, территории общего пользования), посредством которых обеспечивается доступ	земли общего пользования
10.	Иные сведения	<p>Изначально сведения о местоположения границ и площади земельного участка с КН 13:22:0115007:109 были внесены в соответствии с Межевым планом, подготовленным Гурьяновым Н.Н. от 30.02.2012 г. При первичном межевании земельного участка была допущена ошибка в координировании характерных точек границ. В результате этого были предоставлены для внесения в ЕГРН ошибочные сведения о координатах и местоположении границ земельного участка с кадастровым номером 13:22:0115007:109. По данным ЕГРН граница земельного участка смещена на 0,7 м на юго-восток относительно своего фактического местоположения. Граница земельного участка закреплена на местности долговременным межевым знаком и проходит по стене здания. При исправлении ошибки, внесены изменения в координаты поворотных точек границ земельного участка в соответствии с фактическим использованием. Площадь земельного участка осталась неизменной. Земельный участок расположен в территориальной зоне Ж2 "Зона застройки малоэтажными жилыми домами "Предельные (минимальные и максимальные) размеры земельных участков не установлены. Доступ к данному земельному участку осуществляется посредством земель общего пользования. На данном земельном участке расположен объект капитального строительства, сведения о котором</p>

отсутствуют в ЕГРН.

4. Пояснения к сведениям об уточняемом земельном участке с кадастровым номером: 13:22:0115007:109

1. –

Сведения об уточняемых земельных участках, необходимые для исправления реестровых ошибок в сведениях о местоположении их границ

1. Сведения о характерных точках границ уточняемого земельного участка с кадастровым номером 13:22:0115007:122

Система координат МСК-13, зона 1Зона № 1

Обозначение характерных точек границ	Координаты, м				Метод определения координат	Формулы, примененные для расчета средней квадратической погрешности определения координат характерных точек границ (Mt), с подставленными в такие формулы значениями и итоговые (вычисленные) значения Mt, м	Описание закрепления точки
	содержатся в Едином государственном реестре недвижимости		определены в ходе выполнения комплексных кадастровых работ				
	X	Y	X	Y			
1	2	3	4	5	6	7	8
98	42034 1.09	13330 22.90	42034 1.36	13330 22.80	Метод спутниковых геодезических измерений (определений)	$Mt = \sqrt{M1^2 + M2^2} = \sqrt{0,6^2 + 0,08^2} = 0,1\text{м}$	Долговременный межевой знак
96	42033 9.46	13330 25.67	42033 9.63	13330 25.52	Метод спутниковых геодезических измерений (определений)	$Mt = \sqrt{M1^2 + M2^2} = \sqrt{0,6^2 + 0,08^2} = 0,1\text{м}$	Долговременный межевой знак
97	42033 3.58	13330 22.19	42033 4.36	13330 22.09	Метод спутниковых геодезических измерений (определений)	$Mt = \sqrt{M1^2 + M2^2} = \sqrt{0,6^2 + 0,08^2} = 0,1\text{м}$	Долговременный межевой знак
n116У	–	–	42033 3.89	13330 21.80	Метод спутниковых геодезических измерений (определений)	$Mt = \sqrt{M1^2 + M2^2} = \sqrt{0,6^2 + 0,08^2} = 0,1\text{м}$	Долговременный межевой знак

					измерений (определений)		знак
99	42033 5.21	13330 19.42	42033 5.57	13330 19.10	Метод спутниковых геодезических измерений (определений)	$Mt = \sqrt{M1^2 + M2^2} = \sqrt{0,6^2 + 0,08^2} = 0,1\text{м}$	Долговре менный межевой знак
98	42034 1.09	13330 22.90	42034 1.36	13330 22.80	Метод спутниковых геодезических измерений (определений)	$Mt = \sqrt{M1^2 + M2^2} = \sqrt{0,6^2 + 0,08^2} = 0,1\text{м}$	Долговре менный межевой знак

2. Сведения о частях границ уточняемого земельного участка с кадастровым номером 13:22:0115007:122

Обозначение части границ		Горизонтальное проложение (S), м	Описание прохождения части границ	Сведения о согласовании местоположения границ (согласовано/спорное)
от т.	до т.			
1	2	3	4	5
98	96	3.22	по стене здания	–
96	97	6.29	по стене здания	согласовано
97	н116У	0.55	по стене здания	–
н116У	99	3.18	по стене здания	–
99	98	6.87	по стене здания	–

3. Сведения о характеристиках уточняемого земельного участка с кадастровым номером 13:22:0115007:122

№ п/п	Наименование характеристики	Значение характеристики
1	2	3
1.	Адрес земельного участка	–
1.1	Сведения о местоположении земельного участка (при отсутствии адреса) в структурированном в соответствии с федеральной информационной адресной системой виде	Мордовия Респ, Чамзинский р-н, Комсомольский рп, Пионерская ул
1.2	Дополнительные сведения о местоположении земельного участка	бокс № 3, место 26
2.	Площадь земельного участка ± величина предельной	22 кв.м ± 2 кв.м

	погрешности определения (вычисления) площади ($P \pm \Delta P$), м ²	
3.	Формула, примененная для вычисления предельной погрешности определения площади земельного участка с подставленными значениями (ΔP), м ²	$\Delta P = 3.5 * 0.10 * \sqrt{22} = 2$
4.	Площадь земельного участка согласно сведениям Единого государственного реестра недвижимости ($P_{\text{кад}}$), м ²	22
5.	Оценка расхождения P и $P_{\text{кад}}$ ($P - P_{\text{кад}}$), м ²	0
6.	Предельные минимальный и максимальный размеры земельного участка ($P_{\text{мин}}$ и $P_{\text{макс}}$), м ²	18 30000
7.	Кадастровый номер или иной государственный учетный номер (инвентарный) объекта недвижимости, расположенного на земельном участке	–
8.	Вид (виды) разрешенного использования	–
8.1	Дополнительные сведения об использовании земельного участка	–
9.	Сведения о земельных участках (землях общего пользования, территории общего пользования), посредством которых обеспечивается доступ	земли общего пользования
10.	Иные сведения	Изначально сведения о местоположения границ и площади земельного участка с КН 13:22:0115007:122 были внесены в соответствии с Межевым планом, подготовленный Мангутовой Ю.З. (ООО "Гипрозем") от 19.10.2015 г. При первичном межевании земельного участка была допущена ошибка в координировании характерных точек границ. В результате этого были предоставлены для внесения в ЕГРН ошибочные сведения о координатах и местоположении границ земельного участка с кадастровым номером 13:22:0115007:122. По данным ЕГРН граница земельного участка смещена на 0,5 м на юго-восток относительно своего фактического местоположения. Граница

						итоговые (вычисленные) значения Мt, м	
1	2	3	4	5	6	7	8
154	42031 6.72	13330 86.88	–	–	–	–	–
155	42031 8.81	13330 83.38	–	–	–	–	–
156	42032 4.13	13330 86.63	–	–	–	–	–
157	42032 2.03	13330 90.13	–	–	–	–	–
154	42031 6.72	13330 86.88	–	–	–	–	–

2. Сведения о частях границ уточняемого земельного участка с кадастровым номером 13:22:0115007:161

Обозначение части границ		Горизонтальное проложение (S), м	Описание прохождения части границ	Сведения о согласовании местоположения границ (согласовано/спорное)
от т.	до т.			
1	2	3	4	5
–	–	–	–	–

3. Сведения о характеристиках уточняемого земельного участка с кадастровым номером 13:22:0115007:161

№ п/п	Наименование характеристики	Значение характеристики
1	2	3
1.	Адрес земельного участка	–
1.1	Сведения о местоположении земельного участка (при отсутствии адреса) в структурированном в соответствии с федеральной информационной адресной системой виде	–
1.2	Дополнительные сведения о местоположении земельного участка	–
2.	Площадь земельного участка ± величина предельной погрешности определения (вычисления) площади (P ± ΔP), м ²	25

3.	Формула, примененная для вычисления предельной погрешности определения площади земельного участка с подставленными значениями (ΔP), м ²	–
4.	Площадь земельного участка согласно сведениям Единого государственного реестра недвижимости ($P_{\text{кад}}$), м ²	–
5.	Оценка расхождения P и $P_{\text{кад}}$ ($P - P_{\text{кад}}$), м ²	–
6.	Предельные минимальный и максимальный размеры земельного участка ($P_{\text{мин}}$ и $P_{\text{макс}}$), м ²	–
7.	Кадастровый номер или иной государственный учетный номер (инвентарный) объекта недвижимости, расположенного на земельном участке	–
8.	Вид (виды) разрешенного использования	–
8.1	Дополнительные сведения об использовании земельного участка	–
9.	Сведения о земельных участках (землях общего пользования, территории общего пользования), посредством которых обеспечивается доступ	–
10.	Иные сведения	–

4. Пояснения к сведениям об уточняемом земельном участке с кадастровым номером: 13:22:0115007:161

1. –

Сведения об уточняемых земельных участках, необходимые для исправления реестровых ошибок в сведениях о местоположении их границ

1. Сведения о характерных точках границ уточняемого земельного участка с кадастровым номером 13:22:0115007:187

Система координат МСК-13, зона 1

Зона № 1

Обозначение характерных точек границ	Координаты, м		Метод определения координат	Формулы, примененные для расчета средней квадратической погрешности определения координат характерных точек	Описание закрепления точки
	содержатся в Едином государственном реестре недвижимости	определены в ходе выполнения комплексных кадастровых работ			

	X	Y	X	Y		границ (Mt), с подставленными в такие формулы значениями и итоговые (вычисленные) значения Mt, м	
1	2	3	4	5	6	7	8
58	42053 1.71	13332 47.44	42053 1.71	13332 47.44	Метод спутниковых геодезических измерений (определений)	$Mt = \sqrt{M1^2 + M2^2} = \sqrt{0,6^2 + 0,08^2} = 0,1\text{м}$	Долговременный межевой знак
59	42053 1.91	13332 50.75	–	–	Метод спутниковых геодезических измерений (определений)	$Mt = \sqrt{M1^2 + M2^2} = \sqrt{0,6^2 + 0,08^2} = 0,1\text{м}$	Долговременный межевой знак
60	42055 2.98	13332 58.57	42055 2.98	13332 58.57	Метод спутниковых геодезических измерений (определений)	$Mt = \sqrt{M1^2 + M2^2} = \sqrt{0,6^2 + 0,08^2} = 0,1\text{м}$	Долговременный межевой знак
61	42055 3.31	13332 61.63	–	–	Метод спутниковых геодезических измерений (определений)	$Mt = \sqrt{M1^2 + M2^2} = \sqrt{0,6^2 + 0,08^2} = 0,1\text{м}$	Долговременный межевой знак
62	42052 9.64	13333 02.80	42052 9.64	13333 02.80	Метод спутниковых геодезических измерений (определений)	$Mt = \sqrt{M1^2 + M2^2} = \sqrt{0,6^2 + 0,08^2} = 0,1\text{м}$	Долговременный межевой знак
63	42053 0.47	13333 06.13	–	–	Метод спутниковых геодезических измерений (определений)	$Mt = \sqrt{M1^2 + M2^2} = \sqrt{0,6^2 + 0,08^2} = 0,1\text{м}$	Долговременный межевой знак
64	42050 9.09	13332 95.25	–	–	Метод спутниковых геодезических измерений (определений)	$Mt = \sqrt{M1^2 + M2^2} = \sqrt{0,6^2 + 0,08^2} = 0,1\text{м}$	Долговременный межевой знак
65	42050	13332	42050	13332	Метод спутниковых	$Mt = \sqrt{M1^2 + M2^2} = \sqrt{0,6^2 + 0,$	Долговременный

	8.38	91.66	8.38	91.66	геодезических измерений (определений)	,08 ²)=0,1м	межевой знак
58	42053 1.71	13332 47.44	42053 1.71	13332 47.44	Метод спутниковых геодезических измерений (определений)	$Mt = \sqrt{M1^2 + M2^2} = \sqrt{0,6^2 + 0,08^2} = 0,1\text{м}$	Долговременный межевой знак

2. Сведения о частях границ уточняемого земельного участка с кадастровым номером 13:22:0115007:187

Обозначение части границ		Горизонтальное проложение (S), м	Описание прохождения части границ	Сведения о согласовании местоположения границ (согласовано/спорное)
от т.	до т.			
1	2	3	4	5
58	60	24.01	по забору	–
60	62	50.01	по забору	согласовано
62	65	24.00	по меже	–
65	58	50.00	по забору	согласовано

3. Сведения о характеристиках уточняемого земельного участка с кадастровым номером 13:22:0115007:187

№ п/п	Наименование характеристики	Значение характеристики
1	2	3
1.	Адрес земельного участка	–
1.1	Сведения о местоположении земельного участка (при отсутствии адреса) в структурированном в соответствии с федеральной информационной адресной системой виде	Мордовия Респ, Чамзинский р-н, Комсомольский рп, Суродеева ул
1.2	Дополнительные сведения о местоположении земельного участка	дом №9 а
2.	Площадь земельного участка ± величина предельной погрешности определения (вычисления) площади ($P \pm \Delta P$), м ²	1200 кв.м ± 12 кв.м
3.	Формула, примененная для вычисления предельной погрешности определения площади земельного участка с подставленными значениями (ΔP), м ²	$\Delta P = 3.5 * 0.10 * \sqrt{1200} = 12$

4.	Площадь земельного участка согласно сведениям Единого государственного реестра недвижимости ($P_{\text{кад}}$), м^2	1200
5.	Оценка расхождения P и $P_{\text{кад}}$ ($P - P_{\text{кад}}$), м^2	0
6.	Предельные минимальный и максимальный размеры земельного участка ($P_{\text{мин}}$ и $P_{\text{макс}}$), м^2	450 2000
7.	Кадастровый номер или иной государственный учетный номер (инвентарный) объекта недвижимости, расположенного на земельном участке	13:22:0115007:996
8.	Вид (виды) разрешенного использования	—
8.1	Дополнительные сведения об использовании земельного участка	—
9.	Сведения о земельных участках (землях общего пользования, территории общего пользования), посредством которых обеспечивается доступ	земли общего пользования
10.	Иные сведения	Изначально сведения о местоположения границ и площади земельного участка с КН 13:22:0115007:187 были внесены в соответствии с Описанием земельных участков, подготовленным ОАО Мордовское землеустроительное проектно-изыскательное предприятие "ВолговятНИИгипрозем" от 31.01.2005 г. При первичном межевании земельного участка была допущена ошибка в координировании характерных точек границ. В результате этого были предоставлены для внесения в ЕГРН ошибочные сведения о координатах и местоположении границ земельного участка с кадастровым номером 13:22:0115007:187. По данным ЕГРН граница земельного участка смещена на 3,43 м на юго-восток относительно своего фактического местоположения. Граница земельного участка закреплена на местности долговременным межевым знаком и проходит по

						значения Mt, м	
1	2	3	4	5	6	7	8
1	42091 1.67	13333 73.75	42091 2.61	13333 74.78	Метод спутниковых геодезических измерений (определений)	$Mt = \sqrt{M1^2 + M2^2} = \sqrt{0,6^2 + 0,08^2} = 0,1\text{м}$	Долговременный межевой знак
2	42091 3.98	13333 80.03	42091 4.92	13333 80.65	Метод спутниковых геодезических измерений (определений)	$Mt = \sqrt{M1^2 + M2^2} = \sqrt{0,6^2 + 0,08^2} = 0,1\text{м}$	Долговременный межевой знак
3	42091 7.73	13333 78.74	42091 7.92	13333 79.43	Метод спутниковых геодезических измерений (определений)	$Mt = \sqrt{M1^2 + M2^2} = \sqrt{0,6^2 + 0,08^2} = 0,1\text{м}$	Долговременный межевой знак
4	42092 3.33	13333 93.24	42092 3.67	13333 94.26	Метод спутниковых геодезических измерений (определений)	$Mt = \sqrt{M1^2 + M2^2} = \sqrt{0,6^2 + 0,08^2} = 0,1\text{м}$	Долговременный межевой знак
5	42091 5.41	13333 95.74	42091 5.41	13333 97.11	Метод спутниковых геодезических измерений (определений)	$Mt = \sqrt{M1^2 + M2^2} = \sqrt{0,6^2 + 0,08^2} = 0,1\text{м}$	Долговременный межевой знак
6	42089 0.36	13334 04.17	–	–	Метод спутниковых геодезических измерений (определений)	$Mt = \sqrt{M1^2 + M2^2} = \sqrt{0,6^2 + 0,08^2} = 0,1\text{м}$	Долговременный межевой знак
7	42087 8.70	13334 08.45	42087 8.68	13334 10.20	Метод спутниковых геодезических измерений (определений)	$Mt = \sqrt{M1^2 + M2^2} = \sqrt{0,6^2 + 0,08^2} = 0,1\text{м}$	Долговременный межевой знак
8	42087 0.54	13333 93.53	42087 0.42	13333 94.22	Метод спутниковых геодезических измерений (определений)	$Mt = \sqrt{M1^2 + M2^2} = \sqrt{0,6^2 + 0,08^2} = 0,1\text{м}$	Долговременный межевой знак

9	42088 3.18	13333 85.73	42088 2.42	13333 87.90	Метод спутниковых геодезических измерений (определений)	$Mt = \sqrt{M1^2 + M2^2} = \sqrt{0,6^2 + 0,08^2} = 0,1\text{м}$	Долговременный межевой знак
10	42089 8.82	13333 77.15	–	–	Метод спутниковых геодезических измерений (определений)	$Mt = \sqrt{M1^2 + M2^2} = \sqrt{0,6^2 + 0,08^2} = 0,1\text{м}$	Долговременный межевой знак
11	42090 8.09	13333 75.07	42090 7.34	13333 76.71	Метод спутниковых геодезических измерений (определений)	$Mt = \sqrt{M1^2 + M2^2} = \sqrt{0,6^2 + 0,08^2} = 0,1\text{м}$	Долговременный межевой знак
1	42091 1.67	13333 73.75	42091 2.61	13333 74.78	Метод спутниковых геодезических измерений (определений)	$Mt = \sqrt{M1^2 + M2^2} = \sqrt{0,6^2 + 0,08^2} = 0,1\text{м}$	Долговременный межевой знак
–	–	–	–	–	–	–	–
12	42088 2.56	13333 87.67	–	–	Метод спутниковых геодезических измерений (определений)	$Mt = \sqrt{M1^2 + M2^2} = \sqrt{0,6^2 + 0,08^2} = 0,1\text{м}$	Долговременный межевой знак
13	42088 2.51	13333 87.78	–	–	Метод спутниковых геодезических измерений (определений)	$Mt = \sqrt{M1^2 + M2^2} = \sqrt{0,6^2 + 0,08^2} = 0,1\text{м}$	Долговременный межевой знак
14	42088 2.40	13333 87.83	–	–	Метод спутниковых геодезических измерений (определений)	$Mt = \sqrt{M1^2 + M2^2} = \sqrt{0,6^2 + 0,08^2} = 0,1\text{м}$	Долговременный межевой знак
15	42088 2.29	13333 87.78	–	–	Метод спутниковых геодезических измерений (определений)	$Mt = \sqrt{M1^2 + M2^2} = \sqrt{0,6^2 + 0,08^2} = 0,1\text{м}$	Долговременный межевой знак
16	42088 2.23	13333 87.67	–	–	Метод спутниковых геодезических измерений (определений)	$Mt = \sqrt{M1^2 + M2^2} = \sqrt{0,6^2 + 0,08^2} = 0,1\text{м}$	Долговременный межевой знак

					измерений (определений)	,08 ²)=0,1м	знак
17	42088 2.29	13333 87.56	–	–	Метод спутниковых геодезических измерений (определений)	$Mt=\sqrt{M1^2+M2^2}=\sqrt{0,6^2+0,08^2}=0,1м$	Долговременный межевой знак
18	42088 2.40	13333 87.50	–	–	Метод спутниковых геодезических измерений (определений)	$Mt=\sqrt{M1^2+M2^2}=\sqrt{0,6^2+0,08^2}=0,1м$	Долговременный межевой знак
19	42088 2.51	13333 87.56	–	–	Метод спутниковых геодезических измерений (определений)	$Mt=\sqrt{M1^2+M2^2}=\sqrt{0,6^2+0,08^2}=0,1м$	Долговременный межевой знак
12	42088 2.56	13333 87.67	–	–	Метод спутниковых геодезических измерений (определений)	$Mt=\sqrt{M1^2+M2^2}=\sqrt{0,6^2+0,08^2}=0,1м$	Долговременный межевой знак
–	–	–	–	–	–	–	–
–	–	–	–	–	–	–	–
–	–	–	–	–	–	–	–

2. Сведения о частях границ уточняемого земельного участка с кадастровым номером 13:22:0115007:1280

Обозначение части границ		Горизонтальное проложение (S), м	Описание прохождения части границ	Сведения о согласовании местоположения границ (согласовано/спорное)
от т.	до т.			
1	2	3	4	5
1	2	6.31	по стене здания	–
2	3	3.24	по стене здания	–
3	4	15.91	по меже	–
4	5	8.74	по меже	–
5	7	38.99	по меже	–
7	8	17.99	по меже	–

8	9	13.56	по меже	–
9	11	27.32	по меже	–
11	1	5.61	по стене здания	–

3. Сведения о характеристиках уточняемого земельного участка с кадастровым номером 13:22:0115007:1280

№ п/п	Наименование характеристики	Значение характеристики
1	2	3
1.	Адрес земельного участка	–
1.1	Сведения о местоположении земельного участка (при отсутствии адреса) в структурированном в соответствии с федеральной информационной адресной системой виде	Российская Федерация, Мордовия Респ, Чамзинский р-н, Комсомольское городское поселение, рабочий посёлок Комсомольский, улица Временная, земельный участок 9
1.2	Дополнительные сведения о местоположении земельного участка	–
2.	Площадь земельного участка \pm величина предельной погрешности определения (вычисления) площади ($P \pm \Delta P$), м ²	980 кв.м \pm 11 кв.м
3.	Формула, примененная для вычисления предельной погрешности определения площади земельного участка с подставленными значениями (ΔP), м ²	$\Delta P = 3.5 * 0.10 * \sqrt{980} = 11$
4.	Площадь земельного участка согласно сведениям Единого государственного реестра недвижимости ($P_{\text{кад}}$), м ²	980
5.	Оценка расхождения P и $P_{\text{кад}}$ ($P - P_{\text{кад}}$), м ²	0
6.	Предельные минимальный и максимальный размеры земельного участка ($P_{\text{мин}}$ и $P_{\text{макс}}$), м ²	450 2000
7.	Кадастровый номер или иной государственный учетный номер (инвентарный) объекта недвижимости, расположенного на земельном участке	13:22:0115007:292, 13:22:0115007:1106
8.	Вид (виды) разрешенного использования	–
8.1	Дополнительные сведения об использовании земельного участка	–

9.	Сведения о земельных участках (землях общего пользования, территории общего пользования), посредством которых обеспечивается доступ	земли общего пользования
10.	Иные сведения	<p>Изначально сведения о местоположении границ и площади земельного участка с КН 13:22:0115007:1280 были внесены в соответствии с Межевым планом, подготовленным ООО "ГипроземС" от 25.03.2022 г. При первичном межевании земельного участка была допущена ошибка в координировании характерных точек границ. В результате этого были предоставлены для внесения в ЕГРН ошибочные сведения о координатах и местоположении границ земельного участка с кадастровым номером 13:22:0115007:1280. Ошибка, допущенная ранее, была устранена. При исправлении ошибки, внесены изменения в координаты поворотных точек границ земельного участка в соответствии с фактическим использованием. Граница земельного участка закреплена на местности долговременным межевым знаком и проходит по меже, по стене здания.</p> <p>Земельный участок с кадастровым номером 13:22:0115007:1280 расположен в территориальной зоне Ж2 "Зона застройки малоэтажными жилыми домами "Предельные (минимальные и максимальные) размеры земельных участков установлены: минимальный -450кв.м., максимальный – 2000кв.м. Доступ к данному земельному участку осуществляется посредством земель общего пользования. На данном земельном участке расположен объект капитального строительства с КН 13:22:0115007:292, проходит сооружение с КН 13:22:0115007:1106. Адрес</p>

	установлен на основании Постановления Администрации Комсомольского городского поселения Чамзинского муниципального района Республики Мордовия №91 от 07.04.2022 г.
--	--

4. Пояснения к сведениям об уточняемом земельном участке с кадастровым номером: 13:22:0115007:1280

1.	–
----	---

Сведения об уточняемых земельных участках, необходимые для исправления реестровых ошибок в сведениях о местоположении их границ

1. Сведения о характерных точках границ уточняемого земельного участка с кадастровым номером 13:22:0000000:757

Система координат = _____ Зона № = _____

Обозначение характерных точек границ	Координаты, м				Метод определения координат	Формулы, примененные для расчета средней квадратической погрешности определения координат характерных точек границ (Mt), с подставленными в такие формулы значениями и итоговые (вычисленные) значения Mt, м	Описание закрепления точки
	содержатся в Едином государственном реестре недвижимости		определены в ходе выполнения комплексных кадастровых работ				
	X	Y	X	Y			
1	2	3	4	5	6	7	8
–	–	–	–	–	–	–	–

2. Сведения о частях границ уточняемого земельного участка с кадастровым номером 13:22:0000000:757

Обозначение части границ		Горизонтальное проложение (S), м	Описание прохождения части границ	Сведения о согласовании местоположения границ (согласовано/спорное)
от т.	до т.			
1	2	3	4	5
–	–	–	–	–

3. Сведения о характеристиках уточняемого земельного участка с кадастровым номером

13:22:0000000:757

№ п/п	Наименование характеристики	Значение характеристики
1	2	3
1.	Адрес земельного участка	—
1.1	Сведения о местоположении земельного участка (при отсутствии адреса) в структурированном в соответствии с федеральной информационной адресной системой виде	—
1.2	Дополнительные сведения о местоположении земельного участка	—
2.	Площадь земельного участка \pm величина предельной погрешности определения (вычисления) площади ($P \pm \Delta P$), м ²	—
3.	Формула, примененная для вычисления предельной погрешности определения площади земельного участка с подставленными значениями (ΔP), м ²	—
4.	Площадь земельного участка согласно сведениям Единого государственного реестра недвижимости ($P_{\text{кад}}$), м ²	—
5.	Оценка расхождения P и $P_{\text{кад}}$ ($P - P_{\text{кад}}$), м ²	—
6.	Предельные минимальный и максимальный размеры земельного участка ($P_{\text{мин}}$ и $P_{\text{макс}}$), м ²	—
7.	Кадастровый номер или иной государственный учетный номер (инвентарный) объекта недвижимости, расположенного на земельном участке	—
8.	Вид (виды) разрешенного использования	—
8.1	Дополнительные сведения об использовании земельного участка	—
9.	Сведения о земельных участках (землях общего пользования, территории общего пользования), посредством которых обеспечивается доступ	—
10.	Иные сведения	—
4. Пояснения к сведениям об уточняемом земельном участке с кадастровым номером: <u>13:22:0000000:757</u>		
1.	—	

**Описание местоположения зданий, сооружений,
объектов незавершенного строительства на земельном участке**

1. Сведения о характерных точках контура объекта недвижимости с кадастровым номером 13:22:0115007:288

Система координат МСК-13, зона 1

Зона № 1

Обозначение характерных точек контура	Содержатся в Едином государственном реестре недвижимости			Определены в ходе выполнения комплексных кадастровых работ			Метод определения координат	Формулы, примененные для расчета средней квадратической погрешности определения координат характерных точек (M_t), м, с подставленными в такие формулы значениями и итоговые (вычисленные) значения M_t , м
	Координаты, м		Радиус, м	Координаты, м		Радиус, м		
	X	Y	R	X	Y	R		
1	2	3	4	5	6	7	8	9
н10	–	–	–	4206 08.80	1333 297.5 2	–	Метод спутниковых геодезических измерений (определений)	$M_t = \text{SQRT}(M_1^2 + M_2^2) = \text{SQRT}(0,6^2 + 0,08^2) = 0,1\text{ м}$
н20	–	–	–	4205 97.62	1333 291.3 5	–	Метод спутниковых геодезических измерений (определений)	$M_t = \text{SQRT}(M_1^2 + M_2^2) = \text{SQRT}(0,6^2 + 0,08^2) = 0,1\text{ м}$
н30	–	–	–	4205 91.21	1333 303.0 3	–	Метод спутниковых геодезических измерений	$M_t = \text{SQRT}(M_1^2 + M_2^2) = \text{SQRT}(0,6^2 + 0,08^2) = 0,1\text{ м}$

							(определений)	
н40	–	–	–	4205 93.31	1333 304.1 2	–	Метод спутниковых геодезических измерений (определений)	$Mt = \sqrt{M1^2 + M2^2} = \sqrt{0,6^2 + 0,08^2} = 0,1\text{м}$
н50	–	–	–	4205 92.61	1333 305.5 3	–	Метод спутниковых геодезических измерений (определений)	$Mt = \sqrt{M1^2 + M2^2} = \sqrt{0,6^2 + 0,08^2} = 0,1\text{м}$
н60	–	–	–	4205 99.12	1333 308.9 8	–	Метод спутниковых геодезических измерений (определений)	$Mt = \sqrt{M1^2 + M2^2} = \sqrt{0,6^2 + 0,08^2} = 0,1\text{м}$
н70	–	–	–	4205 99.82	1333 307.5 3	–	Метод спутниковых геодезических измерений (определений)	$Mt = \sqrt{M1^2 + M2^2} = \sqrt{0,6^2 + 0,08^2} = 0,1\text{м}$
н80	–	–	–	4206 02.66	1333 309.0 1	–	Метод спутниковых геодезических измерений (определений)	$Mt = \sqrt{M1^2 + M2^2} = \sqrt{0,6^2 + 0,08^2} = 0,1\text{м}$
н10	–	–	–	4206 08.80	1333 297.5 2	–	Метод спутниковых геодезических измерений (определений)	$Mt = \sqrt{M1^2 + M2^2} = \sqrt{0,6^2 + 0,08^2} = 0,1\text{м}$

2. Сведения о характеристиках объекта недвижимости с кадастровым номером 13:22:0115007:288

№ п/п	Наименование характеристики	Значение характеристики
1	2	3

1.	Вид объекта недвижимости	Здание
2.	Ранее присвоенный государственный учетный номер (инвентарный) здания, сооружения, объекта незавершенного строительства	Инвентарный номер 89:257:002:000155670, Условный номер 13-13-06/097/2010-016
3.	Кадастровый номер земельного участка (земельных участков), в границах которого (которых) расположены здание, сооружение, объект незавершенного строительства	13:22:0115007:274
4.	Уникальный учетный номер кадастрового квартала, в границах которого расположены здание, сооружение, объект незавершенного строительства	13:22:0115007
5.	Адрес здания, сооружения, объекта незавершенного строительства	–
5.1	Сведения о местоположении здания, сооружения, объекта незавершенного строительства (при отсутствии адреса) в структурированном в соответствии с федеральной информационной адресной системой виде	Мордовия Респ, Чамзинский р-н, Комсомольский рп, Суродеева ул, 7 д
5.2	Дополнительные сведения о местоположении	–
6.	Иные сведения	Данный ОКС расположен на земельном участке с кадастровым номером 13:22:0115007:274.

3. Пояснения к сведениям об объекте недвижимости с кадастровым номером 13:22:0115007:288

1. –

Описание местоположения зданий, сооружений, объектов незавершенного строительства на земельном участке

1. Сведения о характерных точках контура объекта недвижимости с кадастровым номером 13:22:0115007:292

Система координат МСК-13, зона 1

Зона № 1

Обозначение характеристик	Содержатся в Едином государственном реестре недвижимости	Определены в ходе выполнения комплексных кадастровых работ	Метод определения координат	Формулы, примененные для расчета средней квадратической погрешности определения
---------------------------	--	--	-----------------------------	---

точек конту ра	Координаты , м		Радиу с, м	Координаты , м		Радиус, м		координат характерных точек (M _t), м, с подставленными в такие формулы значениями и итоговые (вычисленные) значения M _t , м
	X	Y	R	X	Y	R		
1	2	3	4	5	6	7	8	9
н90	–	–	–	4209 05.76	1333 382.8 2	–	Метод спутниковых геодезически х измерений (определений)	$M_t = \sqrt{M_1^2 + M_2^2} = \sqrt{0,6^2 + 0,08^2} = 0,1\text{ м}$
н100	–	–	–	4208 95.12	1333 386.8 6	–	Метод спутниковых геодезически х измерений (определений)	$M_t = \sqrt{M_1^2 + M_2^2} = \sqrt{0,6^2 + 0,08^2} = 0,1\text{ м}$
н110	–	–	–	4208 97.99	1333 394.7 0	–	Метод спутниковых геодезически х измерений (определений)	$M_t = \sqrt{M_1^2 + M_2^2} = \sqrt{0,6^2 + 0,08^2} = 0,1\text{ м}$
н120	–	–	–	4209 02.59	1333 393.0 3	–	Метод спутниковых геодезически х измерений (определений)	$M_t = \sqrt{M_1^2 + M_2^2} = \sqrt{0,6^2 + 0,08^2} = 0,1\text{ м}$
н130	–	–	–	4209 04.17	1333 397.5 4	–	Метод спутниковых геодезически х измерений (определений)	$M_t = \sqrt{M_1^2 + M_2^2} = \sqrt{0,6^2 + 0,08^2} = 0,1\text{ м}$

н140	–	–	–	4209 10.35	1333 395.1 8	–	Метод спутниковых геодезических измерений (определений)	$Mt = \sqrt{M1^2 + M2^2} = \sqrt{0,6^2 + 0,08^2} = 0,1\text{м}$
н90	–	–	–	4209 05.76	1333 382.8 2	–	Метод спутниковых геодезических измерений (определений)	$Mt = \sqrt{M1^2 + M2^2} = \sqrt{0,6^2 + 0,08^2} = 0,1\text{м}$

2. Сведения о характеристиках объекта недвижимости с кадастровым номером 13:22:0115007:292

№ п/п	Наименование характеристики	Значение характеристики
1	2	3
1.	Вид объекта недвижимости	Здание
2.	Ранее присвоенный государственный учетный номер (инвентарный) здания, сооружения, объекта незавершенного строительства	Инвентарный номер 5228, Условный номер 13-13-06/026/2008-132
3.	Кадастровый номер земельного участка (земельных участков), в границах которого (которых) расположены здание, сооружение, объект незавершенного строительства	13:22:0115007:1280
4.	Уникальный учетный номер кадастрового квартала, в границах которого расположены здание, сооружение, объект незавершенного строительства	13:22:0115007
5.	Адрес здания, сооружения, объекта незавершенного строительства	–
5.1	Сведения о местоположении здания, сооружения, объекта незавершенного строительства (при отсутствии адреса) в структурированном в соответствии с федеральной информационной адресной системой виде	Мордовия Респ, Чамзинский р-н, Комсомольский рп, Временная ул, 9 д
5.2	Дополнительные сведения о местоположении	–
6.	Иные сведения	Данный ОКС расположен на земельном участке с кадастровым номером 13:22:0115007:1280.

3. Пояснения к сведениям об объекте недвижимости с кадастровым номером

13:22:0115007:292

1. –

**Описание местоположения зданий, сооружений,
объектов незавершенного строительства на земельном участке**

**1. Сведения о характерных точках контура объекта недвижимости с кадастровым номером
13:22:0115007:296**

Система координат МСК-13 зона 1Зона №

Обозначение характерных точек контура	Содержатся в Едином государственном реестре недвижимости			Определены в ходе выполнения комплексных кадастровых работ			Метод определения координат	Формулы, примененные для расчета средней квадратической погрешности определения координат характерных точек (M_t), м, с подставленными в такие формулы значениями и итоговые (вычисленные) значения M_t , м
	Координаты , м		Радиус, с, м	Координаты , м		Радиус, м		
	X	Y	R	X	Y	R		
1	2	3	4	5	6	7	8	9
н150	–	–	–	4209 06.58	1333 324.6 8	–	Метод спутниковых геодезических измерений (определений)	$M_t = \sqrt{M_1^2 + M_2^2} = \sqrt{0,6^2 + 0,08^2} = 0,1 \text{ м}$
н160	–	–	–	4209 14.80	1333 339.3 9	–	Метод спутниковых геодезических измерений (определений)	$M_t = \sqrt{M_1^2 + M_2^2} = \sqrt{0,6^2 + 0,08^2} = 0,1 \text{ м}$

н170	–	–	–	4209 01.47	1333 347.0 7	–	Метод спутниковых геодезических измерений (определений)	$Mt=\sqrt{M1^2+M2^2}=\sqrt{0,6^2+0,08^2}=0,1\text{м}$
н180	–	–	–	4208 93.13	1333 332.5 5	–	Метод спутниковых геодезических измерений (определений)	$Mt=\sqrt{M1^2+M2^2}=\sqrt{0,6^2+0,08^2}=0,1\text{м}$
н150	–	–	–	4209 06.58	1333 324.6 8	–	Метод спутниковых геодезических измерений (определений)	$Mt=\sqrt{M1^2+M2^2}=\sqrt{0,6^2+0,08^2}=0,1\text{м}$

2. Сведения о характеристиках объекта недвижимости с кадастровым номером 13:22:0115007:296

№ п/п	Наименование характеристики	Значение характеристики
1	2	3
1.	Вид объекта недвижимости	Здание
2.	Ранее присвоенный государственный учетный номер (инвентарный) здания, сооружения, объекта незавершенного строительства	Инвентарный номер 5218
3.	Кадастровый номер земельного участка (земельных участков), в границах которого (которых) расположены здание, сооружение, объект незавершенного строительства	13:22:0115007:30
4.	Уникальный учетный номер кадастрового квартала, в границах которого расположены здание, сооружение, объект незавершенного строительства	13:22:0115007
5.	Адрес здания, сооружения, объекта незавершенного строительства	–
5.1	Сведения о местоположении здания, сооружения, объекта незавершенного строительства (при отсутствии адреса) в структурированном в соответствии с федеральной информационной адресной системой виде	Мордовия Респ, Чамзинский р-н, Комсомольский рп, Калинина ул, 15 д

5.2	Дополнительные сведения о местоположении	–
6.	Иные сведения	Данный ОКС расположен на земельном участке с кадастровым номером 13:22:0115007:30

3. Пояснения к сведениям об объекте недвижимости с кадастровым номером 13:22:0115007:296

1.	–
----	---

Описание местоположения зданий, сооружений, объектов незавершенного строительства на земельном участке

1. Сведения о характерных точках контура объекта недвижимости с кадастровым номером 13:22:0115007:297

Система координат МСК-13, зона 1

Зона № 1

Обозначение характерных точек контура	Содержатся в Едином государственном реестре недвижимости			Определены в ходе выполнения комплексных кадастровых работ			Метод определения координат	Формулы, примененные для расчета средней квадратической погрешности определения координат характерных точек (M_t), м, с подставленными в такие формулы значениями и итоговые (вычисленные) значения M_t , м
	Координаты, м		Радиус, м	Координаты, м		Радиус, м		
	X	Y	R	X	Y	R		
1	2	3	4	5	6	7	8	9
н190	–	–	–	4208 69.72	1333 370.0 3	–	Метод спутниковых геодезических измерений (определений)	$M_t = \text{SQRT}(M_1^2 + M_2^2) = \text{SQRT}(0,6^2 + 0,08^2) = 0,1\text{ м}$

н200	–	–	–	4208 75.17	1333 379.2 1	–	Метод спутниковых геодезических измерений (определений)	$Mt = \sqrt{M1^2 + M2^2} = \sqrt{0,6^2 + 0,08^2} = 0,1\text{м}$
н210	–	–	–	4208 61.30	1333 387.7 1	–	Метод спутниковых геодезических измерений (определений)	$Mt = \sqrt{M1^2 + M2^2} = \sqrt{0,6^2 + 0,08^2} = 0,1\text{м}$
н220	–	–	–	4208 59.81	1333 385.1 1	–	Метод спутниковых геодезических измерений (определений)	$Mt = \sqrt{M1^2 + M2^2} = \sqrt{0,6^2 + 0,08^2} = 0,1\text{м}$
н230	–	–	–	4208 57.96	1333 384.7 2	–	Метод спутниковых геодезических измерений (определений)	$Mt = \sqrt{M1^2 + M2^2} = \sqrt{0,6^2 + 0,08^2} = 0,1\text{м}$
н240	–	–	–	4208 56.88	1333 382.6 9	–	Метод спутниковых геодезических измерений (определений)	$Mt = \sqrt{M1^2 + M2^2} = \sqrt{0,6^2 + 0,08^2} = 0,1\text{м}$
н250	–	–	–	4208 57.26	1333 380.6 7	–	Метод спутниковых геодезических измерений (определений)	$Mt = \sqrt{M1^2 + M2^2} = \sqrt{0,6^2 + 0,08^2} = 0,1\text{м}$
н260	–	–	–	4208 53.52	1333 374.1 2	–	Метод спутниковых геодезических измерений (определений)	$Mt = \sqrt{M1^2 + M2^2} = \sqrt{0,6^2 + 0,08^2} = 0,1\text{м}$
н270	–	–	–	4208 51.57	1333 373.9 0	–	Метод спутниковых геодезических	$Mt = \sqrt{M1^2 + M2^2} = \sqrt{0,6^2 + 0,08^2} = 0,1\text{м}$

							х измерений (определений)	
н280	–	–	–	4208 50.51	1333 372.0 5	–	Метод спутниковых геодезически х измерений (определений)	$Mt = \sqrt{M1^2 + M2^2} = \sqrt{0,6^2 + 0,08^2} = 0,1\text{м}$
н290	–	–	–	4208 51.26	1333 370.1 8	–	Метод спутниковых геодезически х измерений (определений)	$Mt = \sqrt{M1^2 + M2^2} = \sqrt{0,6^2 + 0,08^2} = 0,1\text{м}$
н300	–	–	–	4208 45.72	1333 360.8 8	–	Метод спутниковых геодезически х измерений (определений)	$Mt = \sqrt{M1^2 + M2^2} = \sqrt{0,6^2 + 0,08^2} = 0,1\text{м}$
н310	–	–	–	4208 64.71	1333 348.3 4	–	Метод спутниковых геодезически х измерений (определений)	$Mt = \sqrt{M1^2 + M2^2} = \sqrt{0,6^2 + 0,08^2} = 0,1\text{м}$
н320	–	–	–	4208 64.94	1333 346.6 4	–	Метод спутниковых геодезически х измерений (определений)	$Mt = \sqrt{M1^2 + M2^2} = \sqrt{0,6^2 + 0,08^2} = 0,1\text{м}$
н330	–	–	–	4208 66.82	1333 345.4 2	–	Метод спутниковых геодезически х измерений (определений)	$Mt = \sqrt{M1^2 + M2^2} = \sqrt{0,6^2 + 0,08^2} = 0,1\text{м}$
н340	–	–	–	4208 68.45	1333 345.7 6	–	Метод спутниковых геодезически х измерений (определений)	$Mt = \sqrt{M1^2 + M2^2} = \sqrt{0,6^2 + 0,08^2} = 0,1\text{м}$

н350	–	–	–	4208 69.75	1333 345.3 0	–	Метод спутниковых геодезических измерений (определений)	$Mt = \sqrt{M1^2 + M2^2} = \sqrt{0,6^2 + 0,08^2} = 0,1\text{м}$
н360	–	–	–	4208 76.52	1333 356.6 9	–	Метод спутниковых геодезических измерений (определений)	$Mt = \sqrt{M1^2 + M2^2} = \sqrt{0,6^2 + 0,08^2} = 0,1\text{м}$
н370	–	–	–	4208 66.18	1333 362.9 6	–	Метод спутниковых геодезических измерений (определений)	$Mt = \sqrt{M1^2 + M2^2} = \sqrt{0,6^2 + 0,08^2} = 0,1\text{м}$
н380	–	–	–	4208 65.05	1333 361.5 5	–	Метод спутниковых геодезических измерений (определений)	$Mt = \sqrt{M1^2 + M2^2} = \sqrt{0,6^2 + 0,08^2} = 0,1\text{м}$
н390	–	–	–	4208 62.03	1333 363.4 3	–	Метод спутниковых геодезических измерений (определений)	$Mt = \sqrt{M1^2 + M2^2} = \sqrt{0,6^2 + 0,08^2} = 0,1\text{м}$
н400	–	–	–	4208 67.12	1333 371.5 3	–	Метод спутниковых геодезических измерений (определений)	$Mt = \sqrt{M1^2 + M2^2} = \sqrt{0,6^2 + 0,08^2} = 0,1\text{м}$
н190	–	–	–	4208 69.72	1333 370.0 3	–	Метод спутниковых геодезических измерений (определений)	$Mt = \sqrt{M1^2 + M2^2} = \sqrt{0,6^2 + 0,08^2} = 0,1\text{м}$

2. Сведения о характеристиках объекта недвижимости с кадастровым номером 13:22:0115007:297

№ п/п	Наименование характеристики	Значение характеристики
1	2	3
1.	Вид объекта недвижимости	Здание
2.	Ранее присвоенный государственный учетный номер (инвентарный) здания, сооружения, объекта незавершенного строительства	Инвентарный номер 5220
3.	Кадастровый номер земельного участка (земельных участков), в границах которого (которых) расположены здание, сооружение, объект незавершенного строительства	13:22:0115007:31
4.	Уникальный учетный номер кадастрового квартала, в границах которого расположены здание, сооружение, объект незавершенного строительства	13:22:0115007
5.	Адрес здания, сооружения, объекта незавершенного строительства	–
5.1	Сведения о местоположении здания, сооружения, объекта незавершенного строительства (при отсутствии адреса) в структурированном в соответствии с федеральной информационной адресной системой виде	Мордовия Респ, Чамзинский р-н, Комсомольский рп, Калинина ул, 17 д
5.2	Дополнительные сведения о местоположении	–
6.	Иные сведения	Данный ОКС расположен на земельном участке с кадастровым номером 13:22:0115007:31.
3. Пояснения к сведениям об объекте недвижимости с кадастровым номером <u>13:22:0115007:297</u>		
1.	–	
Описание местоположения зданий, сооружений, объектов незавершенного строительства на земельном участке		
1. Сведения о характерных точках контура объекта недвижимости с кадастровым номером <u>13:22:0115007:304</u>		
Система координат <u>МСК-13, зона 1</u>		Зона № 1

Обозначение характерных точек контура	Содержатся в Едином государственном реестре недвижимости		Определены в ходе выполнения комплексных кадастровых работ			Метод определения координат	Формулы, примененные для расчета средней квадратической погрешности определения координат характерных точек (M_t), м, с подставленными в такие формулы значениями и итоговые (вычисленные) значения M_t , м	
	Координаты , м		Радиус, с, м	Координаты , м				Радиус, м
	X	Y	R	X	Y			R
1	2	3	4	5	6	7	8	9
н410	–	–	–	4209 58.52	1333 294.2 1	–	Метод спутниковых геодезических измерений (определений)	$M_t = \sqrt{M_1^2 + M_2^2} = \sqrt{0,6^2 + 0,08^2} = 0,1\text{ м}$
н420	–	–	–	4209 63.94	1333 303.4 7	–	Метод спутниковых геодезических измерений (определений)	$M_t = \sqrt{M_1^2 + M_2^2} = \sqrt{0,6^2 + 0,08^2} = 0,1\text{ м}$
н430	–	–	–	4209 41.35	1333 316.8 5	–	Метод спутниковых геодезических измерений (определений)	$M_t = \sqrt{M_1^2 + M_2^2} = \sqrt{0,6^2 + 0,08^2} = 0,1\text{ м}$
н440	–	–	–	4209 36.14	1333 307.7 4	–	Метод спутниковых геодезических измерений (определений)	$M_t = \sqrt{M_1^2 + M_2^2} = \sqrt{0,6^2 + 0,08^2} = 0,1\text{ м}$

н41О	–	–	–	4209 58.52	1333 294.2 1	–	Метод спутниковых геодезических измерений (определений)	$Mt = \sqrt{M1^2 + M2^2} = \sqrt{0,6^2 + 0,08^2} = 0,1\text{м}$
------	---	---	---	---------------	--------------------	---	---	---

2. Сведения о характеристиках объекта недвижимости с кадастровым номером 13:22:0115007:304

№ п/п	Наименование характеристики	Значение характеристики
1	2	3
1.	Вид объекта недвижимости	Здание
2.	Ранее присвоенный государственный учетный номер (инвентарный) здания, сооружения, объекта незавершенного строительства	Инвентарный номер 5216
3.	Кадастровый номер земельного участка (земельных участков), в границах которого (которых) расположены здание, сооружение, объект незавершенного строительства	13:12:0115007:29
4.	Уникальный учетный номер кадастрового квартала, в границах которого расположены здание, сооружение, объект незавершенного строительства	13:22:0115007
5.	Адрес здания, сооружения, объекта незавершенного строительства	–
5.1	Сведения о местоположении здания, сооружения, объекта незавершенного строительства (при отсутствии адреса) в структурированном в соответствии с федеральной информационной адресной системой виде	Мордовия Респ, Чамзинский р-н, Комсомольский рп, Калинина ул, 13 д
5.2	Дополнительные сведения о местоположении	–
6.	Иные сведения	Данный ОКС расположен на земельном участке с кадастровым номером 13:22:0115007:29.

3. Пояснения к сведениям об объекте недвижимости с кадастровым номером 13:22:0115007:304

1.	–
----	---

Описание местоположения зданий, сооружений, объектов незавершенного строительства на земельном участке

1. Сведения о характерных точках контура объекта недвижимости с кадастровым номером 13:22:0115007:306

Система координат МСК-13, зона 1

Зона № 1

Обозначение характерных точек контура	Содержатся в Едином государственном реестре недвижимости			Определены в ходе выполнения комплексных кадастровых работ			Метод определения координат	Формулы, примененные для расчета средней квадратической погрешности определения координат характерных точек (M_t), м, с подставленными в такие формулы значениями и итоговые (вычисленные) значения M_t , м
	Координаты, м		Радиус, м	Координаты, м		Радиус, м		
	X	Y	R	X	Y	R		
1	2	3	4	5	6	7	8	9
н450	–	–	–	4207 90.84	1333 404.8 9	–	Метод спутниковых геодезических измерений (определений)	$M_t = \text{SQRT}(M1^2 + M2^2) = \text{SQRT}(0,6^2 + 0,08^2) = 0,1\text{м}$
н460	–	–	–	4207 83.35	1333 409.6 3	–	Метод спутниковых геодезических измерений (определений)	$M_t = \text{SQRT}(M1^2 + M2^2) = \text{SQRT}(0,6^2 + 0,08^2) = 0,1\text{м}$
н470	–	–	–	4207 77.98	1333 401.0 8	–	Метод спутниковых геодезических измерений (определений)	$M_t = \text{SQRT}(M1^2 + M2^2) = \text{SQRT}(0,6^2 + 0,08^2) = 0,1\text{м}$

н480	–	–	–	4207 78.67	1333 400.6 5	–	Метод спутниковых геодезических измерений (определений)	$Mt=\sqrt{M1^2+M2^2}=\sqrt{0,6^2+0,08^2}=0,1\text{м}$
н490	–	–	–	4207 78.31	1333 400.0 7	–	Метод спутниковых геодезических измерений (определений)	$Mt=\sqrt{M1^2+M2^2}=\sqrt{0,6^2+0,08^2}=0,1\text{м}$
н500	–	–	–	4207 80.81	1333 398.5 0	–	Метод спутниковых геодезических измерений (определений)	$Mt=\sqrt{M1^2+M2^2}=\sqrt{0,6^2+0,08^2}=0,1\text{м}$
н510	–	–	–	4207 81.34	1333 399.3 1	–	Метод спутниковых геодезических измерений (определений)	$Mt=\sqrt{M1^2+M2^2}=\sqrt{0,6^2+0,08^2}=0,1\text{м}$
н520	–	–	–	4207 87.97	1333 394.9 8	–	Метод спутниковых геодезических измерений (определений)	$Mt=\sqrt{M1^2+M2^2}=\sqrt{0,6^2+0,08^2}=0,1\text{м}$
н530	–	–	–	4207 91.06	1333 399.4 5	–	Метод спутниковых геодезических измерений (определений)	$Mt=\sqrt{M1^2+M2^2}=\sqrt{0,6^2+0,08^2}=0,1\text{м}$
н540	–	–	–	4207 88.55	1333 401.2 1	–	Метод спутниковых геодезических измерений (определений)	$Mt=\sqrt{M1^2+M2^2}=\sqrt{0,6^2+0,08^2}=0,1\text{м}$
н450	–	–	–	4207 90.84	1333 404.8 9	–	Метод спутниковых геодезических	$Mt=\sqrt{M1^2+M2^2}=\sqrt{0,6^2+0,08^2}=0,1\text{м}$

							х измерений (определений)	
--	--	--	--	--	--	--	----------------------------------	--

2. Сведения о характеристиках объекта недвижимости с кадастровым номером 13:22:0115007:306

№ п/п	Наименование характеристики	Значение характеристики
1	2	3
1.	Вид объекта недвижимости	Здание
2.	Ранее присвоенный государственный учетный номер (инвентарный) здания, сооружения, объекта незавершенного строительства	Инвентарный номер 4981
3.	Кадастровый номер земельного участка (земельных участков), в границах которого (которых) расположены здание, сооружение, объект незавершенного строительства	13:12:0115007:34
4.	Уникальный учетный номер кадастрового квартала, в границах которого расположены здание, сооружение, объект незавершенного строительства	13:22:0115007
5.	Адрес здания, сооружения, объекта незавершенного строительства	–
5.1	Сведения о местоположении здания, сооружения, объекта незавершенного строительства (при отсутствии адреса) в структурированном в соответствии с федеральной информационной адресной системой виде	Мордовия Респ, Чамзинский р-н, Комсомольский рп, Калинина ул, 23 д
5.2	Дополнительные сведения о местоположении	–
6.	Иные сведения	Данный ОКС расположен на земельном участке с кадастровым номером 13:22:0115007:34

3. Пояснения к сведениям об объекте недвижимости с кадастровым номером 13:22:0115007:306

1.	–
----	---

Описание местоположения зданий, сооружений, объектов незавершенного строительства на земельном участке

1. Сведения о характерных точках контура объекта недвижимости с кадастровым номером 13:22:0115007:315

Обозначение характерных точек контура	Содержатся в Едином государственном реестре недвижимости		Определены в ходе выполнения комплексных кадастровых работ			Метод определения координат	Формулы, примененные для расчета средней квадратической погрешности определения координат характерных точек (M_t), м, с подставленными в такие формулы значениями и итоговые (вычисленные) значения M_t , м	
	Координаты , м		Радиус, м	Координаты , м				Радиус, м
	X	Y	R	X	Y			R
1	2	3	4	5	6	7	8	9
н550	–	–	–	4208 83.60	1333 284.9 5	–	Метод спутниковых геодезически х измерений (определений)	$M_t = \sqrt{M_1^2 + M_2^2} = \sqrt{0,6^2 + 0,08^2} = 0,1 \text{ м}$
н560	–	–	–	4208 69.55	1333 293.1 5	–	Метод спутниковых геодезически х измерений (определений)	$M_t = \sqrt{M_1^2 + M_2^2} = \sqrt{0,6^2 + 0,08^2} = 0,1 \text{ м}$
н570	–	–	–	4208 78.61	1333 308.3 8	–	Метод спутниковых геодезически х измерений (определений)	$M_t = \sqrt{M_1^2 + M_2^2} = \sqrt{0,6^2 + 0,08^2} = 0,1 \text{ м}$
н580	–	–	–	4208 92.11	1333 300.2 0	–	Метод спутниковых геодезически х измерений	$M_t = \sqrt{M_1^2 + M_2^2} = \sqrt{0,6^2 + 0,08^2} = 0,1 \text{ м}$

							(определений)	
н590	–	–	–	4208 90.47	1333 297.2 7	–	Метод спутниковых геодезических измерений (определений)	$Mt = \sqrt{M1^2 + M2^2} = \sqrt{0,6^2 + 0,08^2} = 0,1\text{м}$
н600	–	–	–	4208 91.32	1333 295.9 2	–	Метод спутниковых геодезических измерений (определений)	$Mt = \sqrt{M1^2 + M2^2} = \sqrt{0,6^2 + 0,08^2} = 0,1\text{м}$
н610	–	–	–	4208 90.29	1333 293.9 7	–	Метод спутниковых геодезических измерений (определений)	$Mt = \sqrt{M1^2 + M2^2} = \sqrt{0,6^2 + 0,08^2} = 0,1\text{м}$
н620	–	–	–	4208 88.65	1333 294.0 0	–	Метод спутниковых геодезических измерений (определений)	$Mt = \sqrt{M1^2 + M2^2} = \sqrt{0,6^2 + 0,08^2} = 0,1\text{м}$
н630	–	–	–	4208 87.04	1333 291.0 7	–	Метод спутниковых геодезических измерений (определений)	$Mt = \sqrt{M1^2 + M2^2} = \sqrt{0,6^2 + 0,08^2} = 0,1\text{м}$
н640	–	–	–	4208 87.77	1333 289.4 7	–	Метод спутниковых геодезических измерений (определений)	$Mt = \sqrt{M1^2 + M2^2} = \sqrt{0,6^2 + 0,08^2} = 0,1\text{м}$
н650	–	–	–	4208 86.52	1333 287.4 2	–	Метод спутниковых геодезических измерений (определений)	$Mt = \sqrt{M1^2 + M2^2} = \sqrt{0,6^2 + 0,08^2} = 0,1\text{м}$
н660	–	–	–	4208	1333	–	Метод	$Mt = \sqrt{M1^2 + M2^2}$

				84.93	287.3 3		спутниковых геодезически х измерений (определений)	$\sqrt{0,6^2+0,08^2}=0,1\text{м}$
н550	–	–	–	4208 83.60	1333 284.9 5	–	Метод спутниковых геодезически х измерений (определений)	$Mt=\sqrt{M1^2+M2^2}=\sqrt{0,6^2+0,08^2}=0,1\text{м}$

2. Сведения о характеристиках объекта недвижимости с кадастровым номером 13:22:0115007:315

№ п/п	Наименование характеристики	Значение характеристики
1	2	3
1.	Вид объекта недвижимости	Здание
2.	Ранее присвоенный государственный учетный номер (инвентарный) здания, сооружения, объекта незавершенного строительства	Инвентарный номер 5221
3.	Кадастровый номер земельного участка (земельных участков), в границах которого (которых) расположены здание, сооружение, объект незавершенного строительства	13:22:0000000:575
4.	Уникальный учетный номер кадастрового квартала, в границах которого расположены здание, сооружение, объект незавершенного строительства	13:22:0115007
5.	Адрес здания, сооружения, объекта незавершенного строительства	–
5.1	Сведения о местоположении здания, сооружения, объекта незавершенного строительства (при отсутствии адреса) в структурированном в соответствии с федеральной информационной адресной системой виде	Мордовия Респ, Чамзинский р-н, Комсомольский рп, Калинина ул, 20 д
5.2	Дополнительные сведения о местоположении	–
6.	Иные сведения	Данный ОКС расположен на земельном участке с кадастровым номером 13:22:0000000:575.

3. Пояснения к сведениям об объекте недвижимости с кадастровым номером 13:22:0115007:315

1.

–

**Описание местоположения зданий, сооружений,
объектов незавершенного строительства на земельном участке**

1. Сведения о характерных точках контура объекта недвижимости с кадастровым номером 13:22:0115007:327

Система координат МСК-13, зона 1

Зона № 1

Обозначение характерных точек контура	Содержатся в Едином государственном реестре недвижимости			Определены в ходе выполнения комплексных кадастровых работ			Метод определения координат	Формулы, примененные для расчета средней квадратической погрешности определения координат характерных точек (M_t), м, с подставленными в такие формулы значениями и итоговые (вычисленные) значения M_t , м
	Координаты, м		Радиус, м	Координаты, м		Радиус, м		
	X	Y	R	X	Y	R		
1	2	3	4	5	6	7	8	9
н670	–	–	–	4208 00.73	1333 242.8 0	–	Метод спутниковых геодезических измерений (определений)	$M_t = \sqrt{M_1^2 + M_2^2} = \sqrt{0,6^2 + 0,08^2} = 0,1\text{ м}$
н680	–	–	–	4207 95.80	1333 252.3 8	–	Метод спутниковых геодезических измерений (определений)	$M_t = \sqrt{M_1^2 + M_2^2} = \sqrt{0,6^2 + 0,08^2} = 0,1\text{ м}$
н690	–	–	–	4207	1333 243.4	–	Метод спутниковых	$M_t = \sqrt{M_1^2 + M_2^2} = \sqrt{0,6^2 + 0,08^2} = 0,1\text{ м}$

				79.17	5		геодезическ х измерений (определений)	$8^2=0,1\text{м}$
н700	–	–	–	4207 84.42	1333 233.5 0	–	Метод спутниковых геодезическ х измерений (определений)	$Mt=\text{SQRT}(M1^2+M2^2)=\text{SQRT}(0,6^2+0,08^2)=0,1\text{м}$
н710	–	–	–	4207 90.10	1333 236.2 7	–	Метод спутниковых геодезическ х измерений (определений)	$Mt=\text{SQRT}(M1^2+M2^2)=\text{SQRT}(0,6^2+0,08^2)=0,1\text{м}$
н720	–	–	–	4207 90.86	1333 234.5 2	–	Метод спутниковых геодезическ х измерений (определений)	$Mt=\text{SQRT}(M1^2+M2^2)=\text{SQRT}(0,6^2+0,08^2)=0,1\text{м}$
н730	–	–	–	4207 96.48	1333 237.4 7	–	Метод спутниковых геодезическ х измерений (определений)	$Mt=\text{SQRT}(M1^2+M2^2)=\text{SQRT}(0,6^2+0,08^2)=0,1\text{м}$
н740	–	–	–	4207 95.28	1333 239.9 6	–	Метод спутниковых геодезическ х измерений (определений)	$Mt=\text{SQRT}(M1^2+M2^2)=\text{SQRT}(0,6^2+0,08^2)=0,1\text{м}$
н670	–	–	–	4208 00.73	1333 242.8 0	–	Метод спутниковых геодезическ х измерений (определений)	$Mt=\text{SQRT}(M1^2+M2^2)=\text{SQRT}(0,6^2+0,08^2)=0,1\text{м}$

2. Сведения о характеристиках объекта недвижимости с кадастровым номером 13:22:0115007:327

№ п/п	Наименование характеристики	Значение характеристики
-------	-----------------------------	-------------------------

1	2	3
1.	Вид объекта недвижимости	Здание
2.	Ранее присвоенный государственный учетный номер (инвентарный) здания, сооружения, объекта незавершенного строительства	Инвентарный номер 5345
3.	Кадастровый номер земельного участка (земельных участков), в границах которого (которых) расположены здание, сооружение, объект незавершенного строительства	13:22:0115007:51
4.	Уникальный учетный номер кадастрового квартала, в границах которого расположены здание, сооружение, объект незавершенного строительства	13:22:0115007
5.	Адрес здания, сооружения, объекта незавершенного строительства	–
5.1	Сведения о местоположении здания, сооружения, объекта незавершенного строительства (при отсутствии адреса) в структурированном в соответствии с федеральной информационной адресной системой виде	Мордовия Респ, Чамзинский р-н, Комсомольский рп, Ленина ул, бн5 д
5.2	Дополнительные сведения о местоположении	–
6.	Иные сведения	Данный ОКС расположен на земельном участке с кадастровым номером 13:22:0115007:51

3. Пояснения к сведениям об объекте недвижимости с кадастровым номером 13:22:0115007:327

1. –

Описание местоположения зданий, сооружений, объектов незавершенного строительства на земельном участке

1. Сведения о характерных точках контура объекта недвижимости с кадастровым номером 13:22:0115007:328

Система координат МСК-13, зона 1

Зона № 1

Обозначение характеристик	Содержатся в Едином государственном реестре недвижимости	Определены в ходе выполнения комплексных кадастровых работ	Метод определения координат	Формулы, примененные для расчета средней квадратической погрешности определения

точек контура	Координаты, м		Радиус, м	Координаты, м		Радиус, м		координат характерных точек (M_t), м, с подставленными в такие формулы значениями и итоговые (вычисленные) значения M_t , м
	X	Y	R	X	Y	R		
1	2	3	4	5	6	7	8	9
н750	–	–	–	4205 80.54	1333 148.9 9	–	Метод спутниковых геодезических измерений (определений)	$M_t = \text{SQRT}(M1^2 + M2^2) = \text{SQRT}(0,6^2 + 0,08^2) = 0,1\text{ м}$
н760	–	–	–	4205 87.56	1333 152.5 7	–	Метод спутниковых геодезических измерений (определений)	$M_t = \text{SQRT}(M1^2 + M2^2) = \text{SQRT}(0,6^2 + 0,08^2) = 0,1\text{ м}$
н770	–	–	–	4205 90.75	1333 146.4 7	–	Метод спутниковых геодезических измерений (определений)	$M_t = \text{SQRT}(M1^2 + M2^2) = \text{SQRT}(0,6^2 + 0,08^2) = 0,1\text{ м}$
н780	–	–	–	4205 83.81	1333 142.8 4	–	Метод спутниковых геодезических измерений (определений)	$M_t = \text{SQRT}(M1^2 + M2^2) = \text{SQRT}(0,6^2 + 0,08^2) = 0,1\text{ м}$
н750	–	–	–	4205 80.54	1333 148.9 9	–	Метод спутниковых геодезических измерений (определений)	$M_t = \text{SQRT}(M1^2 + M2^2) = \text{SQRT}(0,6^2 + 0,08^2) = 0,1\text{ м}$

2. Сведения о характеристиках объекта недвижимости с кадастровым номером 13:22:0115007:328

№ п/п	Наименование характеристики	Значение характеристики
1	2	3
1.	Вид объекта недвижимости	Здание
2.	Ранее присвоенный государственный учетный номер (инвентарный) здания, сооружения, объекта незавершенного строительства	Инвентарный номер 5330
3.	Кадастровый номер земельного участка (земельных участков), в границах которого (которых) расположены здание, сооружение, объект незавершенного строительства	–
4.	Уникальный учетный номер кадастрового квартала, в границах которого расположены здание, сооружение, объект незавершенного строительства	13:22:0115007
5.	Адрес здания, сооружения, объекта незавершенного строительства	–
5.1	Сведения о местоположении здания, сооружения, объекта незавершенного строительства (при отсутствии адреса) в структурированном в соответствии с федеральной информационной адресной системой виде	Мордовия Респ, Чамзинский р-н, Комсомольский рп, Ленина ул, бн1 д
5.2	Дополнительные сведения о местоположении	–
6.	Иные сведения	Данный ОКС расположен на земельном участке, сведения о котором в ЕГРН отсутствуют.

3. Пояснения к сведениям об объекте недвижимости с кадастровым номером 13:22:0115007:328

1.	–
----	---

Описание местоположения зданий, сооружений, объектов незавершенного строительства на земельном участке

1. Сведения о характерных точках контура объекта недвижимости с кадастровым номером 13:22:0115007:330

Система координат МСК-13, зона 1

Зона № 1

Обозначение характерных точек контура	Содержатся в Едином государственном реестре недвижимости			Определены в ходе выполнения комплексных кадастровых работ			Метод определения координат	Формулы, примененные для расчета средней квадратической погрешности определения координат характерных точек (M_t), м, с подставленными в такие формулы значениями и итоговые (вычисленные) значения M_t , м
	Координаты , м		Радиус, с, м	Координаты , м		Радиус, м		
	X	Y	R	X	Y	R		
1	2	3	4	5	6	7	8	9
н790	–	–	–	4206 84.08	1333 209.5 4	–	Метод спутниковых геодезических измерений (определений)	$M_t = \sqrt{M_1^2 + M_2^2} = \sqrt{0,6^2 + 0,08^2} = 0,1 \text{ м}$
н800	–	–	–	4206 81.50	1333 214.5 3	–	Метод спутниковых геодезических измерений (определений)	$M_t = \sqrt{M_1^2 + M_2^2} = \sqrt{0,6^2 + 0,08^2} = 0,1 \text{ м}$
н810	–	–	–	4206 76.80	1333 212.0 7	–	Метод спутниковых геодезических измерений (определений)	$M_t = \sqrt{M_1^2 + M_2^2} = \sqrt{0,6^2 + 0,08^2} = 0,1 \text{ м}$
н820	–	–	–	4206 79.42	1333 207.0 7	–	Метод спутниковых геодезических измерений (определений)	$M_t = \sqrt{M_1^2 + M_2^2} = \sqrt{0,6^2 + 0,08^2} = 0,1 \text{ м}$

н790	–	–	–	4206 84.08	1333 209.5 4	–	Метод спутниковых геодезических измерений (определений)	$Mt = \sqrt{M1^2 + M2^2} = \sqrt{0,6^2 + 0,08^2} = 0,1\text{м}$
------	---	---	---	---------------	--------------------	---	---	---

2. Сведения о характеристиках объекта недвижимости с кадастровым номером 13:22:0115007:330

№ п/п	Наименование характеристики	Значение характеристики
1	2	3
1.	Вид объекта недвижимости	Здание
2.	Ранее присвоенный государственный учетный номер (инвентарный) здания, сооружения, объекта незавершенного строительства	Инвентарный номер 13003
3.	Кадастровый номер земельного участка (земельных участков), в границах которого (которых) расположены здание, сооружение, объект незавершенного строительства	–
4.	Уникальный учетный номер кадастрового квартала, в границах которого расположены здание, сооружение, объект незавершенного строительства	13:22:0115007
5.	Адрес здания, сооружения, объекта незавершенного строительства	–
5.1	Сведения о местоположении здания, сооружения, объекта незавершенного строительства (при отсутствии адреса) в структурированном в соответствии с федеральной информационной адресной системой виде	Мордовия Респ, Чамзинский р-н, Комсомольский рп, Ленина ул
5.2	Дополнительные сведения о местоположении	–
6.	Иные сведения	Данный ОКС расположен на земельном участке, сведения о котором в ЕГРН отсутствуют.

3. Пояснения к сведениям об объекте недвижимости с кадастровым номером 13:22:0115007:330

1.	–
----	---

Описание местоположения зданий, сооружений, объектов незавершенного строительства на земельном участке

1. Сведения о характерных точках контура объекта недвижимости с кадастровым номером 13:22:0115007:332

Система координат МСК-13, зона 1

Зона № 1

Обозначение характерных точек контура	Содержатся в Едином государственном реестре недвижимости			Определены в ходе выполнения комплексных кадастровых работ			Метод определения координат	Формулы, примененные для расчета средней квадратической погрешности определения координат характерных точек (M_t), м, с подставленными в такие формулы значениями и итоговые (вычисленные) значения M_t , м
	Координаты, м		Радиус, м	Координаты, м		Радиус, м		
	X	Y	R	X	Y	R		
1	2	3	4	5	6	7	8	9
н830	–	–	–	4208 35.99	1333 273.3 0	–	Метод спутниковых геодезических измерений (определений)	$M_t = \text{SQRT}(M1^2 + M2^2) = \text{SQRT}(0,6^2 + 0,08^2) = 0,1\text{м}$
н840	–	–	–	4208 06.55	1333 258.1 6	–	Метод спутниковых геодезических измерений (определений)	$M_t = \text{SQRT}(M1^2 + M2^2) = \text{SQRT}(0,6^2 + 0,08^2) = 0,1\text{м}$
н850	–	–	–	4207 99.17	1333 272.5 6	–	Метод спутниковых геодезических измерений (определений)	$M_t = \text{SQRT}(M1^2 + M2^2) = \text{SQRT}(0,6^2 + 0,08^2) = 0,1\text{м}$

н860	–	–	–	4208 05.90	1333 275.8 7	–	Метод спутниковых геодезических измерений (определений)	$Mt=\sqrt{M1^2+M2^2}=\sqrt{0,6^2+0,08^2}=0,1\text{м}$
н870	–	–	–	4208 08.67	1333 270.3 0	–	Метод спутниковых геодезических измерений (определений)	$Mt=\sqrt{M1^2+M2^2}=\sqrt{0,6^2+0,08^2}=0,1\text{м}$
н880	–	–	–	4208 25.77	1333 279.0 1	–	Метод спутниковых геодезических измерений (определений)	$Mt=\sqrt{M1^2+M2^2}=\sqrt{0,6^2+0,08^2}=0,1\text{м}$
н890	–	–	–	4208 23.12	1333 284.5 3	–	Метод спутниковых геодезических измерений (определений)	$Mt=\sqrt{M1^2+M2^2}=\sqrt{0,6^2+0,08^2}=0,1\text{м}$
н900	–	–	–	4208 29.28	1333 287.4 8	–	Метод спутниковых геодезических измерений (определений)	$Mt=\sqrt{M1^2+M2^2}=\sqrt{0,6^2+0,08^2}=0,1\text{м}$
н830	–	–	–	4208 35.99	1333 273.3 0	–	Метод спутниковых геодезических измерений (определений)	$Mt=\sqrt{M1^2+M2^2}=\sqrt{0,6^2+0,08^2}=0,1\text{м}$

2. Сведения о характеристиках объекта недвижимости с кадастровым номером 13:22:0115007:332

№ п/п	Наименование характеристики	Значение характеристики
1	2	3
1.	Вид объекта недвижимости	Здание

2.	Ранее присвоенный государственный учетный номер (инвентарный) здания, сооружения, объекта незавершенного строительства	Инвентарный номер 5081
3.	Кадастровый номер земельного участка (земельных участков), в границах которого (которых) расположены здание, сооружение, объект незавершенного строительства	13:22:0115007:11, 13:22:0115007:15
4.	Уникальный учетный номер кадастрового квартала, в границах которого расположены здание, сооружение, объект незавершенного строительства	13:22:0115007
5.	Адрес здания, сооружения, объекта незавершенного строительства	–
5.1	Сведения о местоположении здания, сооружения, объекта незавершенного строительства (при отсутствии адреса) в структурированном в соответствии с федеральной информационной адресной системой виде	Мордовия Респ, Чамзинский р-н, Комсомольский рп, Ленина ул, 3 д
5.2	Дополнительные сведения о местоположении	–
6.	Иные сведения	Данный ОКС расположен на двух земельных участках с КН 13:22:0115007:11, 13:22:0115007:15.

3. Пояснения к сведениям об объекте недвижимости с кадастровым номером 13:22:0115007:332

1. –

**Описание местоположения зданий, сооружений,
объектов незавершенного строительства на земельном участке**

1. Сведения о характерных точках контура объекта недвижимости с кадастровым номером 13:22:0115007:346

Система координат МСК-13, зона 1

Зона № 1

Обозначение характеристик	Содержатся в Едином государственном реестре недвижимости	Определены в ходе выполнения комплексных кадастровых работ	Метод определения координат	Формулы, примененные для расчета средней квадратической погрешности определения
---------------------------	--	--	-----------------------------	---

точек конту ра	Координаты , м		Радиу с, м	Координаты , м		Радиус, м		координат характерных точек (M_t), м, с подставленными в такие формулы значениями и итоговые (вычисленные) значения M_t , м
	X	Y	R	X	Y	R		
1	2	3	4	5	6	7	8	9
н910	–	–	–	4204 49.18	1333 108.2 3	–	Метод спутниковых геодезически х измерений (определений)	$M_t = \text{SQRT}(M1^2 + M2^2) = \text{SQRT}(0,6^2 + 0,08^2) = 0,1\text{м}$
н920	–	–	–	4204 14.08	1333 090.2 5	–	Метод спутниковых геодезически х измерений (определений)	$M_t = \text{SQRT}(M1^2 + M2^2) = \text{SQRT}(0,6^2 + 0,08^2) = 0,1\text{м}$
н930	–	–	–	4204 08.63	1333 100.6 4	–	Метод спутниковых геодезически х измерений (определений)	$M_t = \text{SQRT}(M1^2 + M2^2) = \text{SQRT}(0,6^2 + 0,08^2) = 0,1\text{м}$
н940	–	–	–	4204 43.54	1333 118.9 2	–	Метод спутниковых геодезически х измерений (определений)	$M_t = \text{SQRT}(M1^2 + M2^2) = \text{SQRT}(0,6^2 + 0,08^2) = 0,1\text{м}$
н910	–	–	–	4204 49.18	1333 108.2 3	–	Метод спутниковых геодезически х измерений (определений)	$M_t = \text{SQRT}(M1^2 + M2^2) = \text{SQRT}(0,6^2 + 0,08^2) = 0,1\text{м}$

2. Сведения о характеристиках объекта недвижимости с кадастровым номером 13:22:0115007:346		
№ п/п	Наименование характеристики	Значение характеристики
1	2	3
1.	Вид объекта недвижимости	Здание
2.	Ранее присвоенный государственный учетный номер (инвентарный) здания, сооружения, объекта незавершенного строительства	Инвентарный номер 5270
3.	Кадастровый номер земельного участка (земельных участков), в границах которого (которых) расположены здание, сооружение, объект незавершенного строительства	13:22:0115007:49
4.	Уникальный учетный номер кадастрового квартала, в границах которого расположены здание, сооружение, объект незавершенного строительства	13:22:0115007
5.	Адрес здания, сооружения, объекта незавершенного строительства	Российская Федерация, Мордовия Респ, Чамзинский р-н, городское поселение Комсомольское, рабочий поселок Комсомольский, улица Пионерская, дом 30
5.1	Сведения о местоположении здания, сооружения, объекта незавершенного строительства (при отсутствии адреса) в структурированном в соответствии с федеральной информационной адресной системой виде	–
5.2	Дополнительные сведения о местоположении	–
6.	Иные сведения	Данный ОКС расположен на земельном участке с кадастровым номером 13:22:0115007:49. Адрес установлен на основании Постановления Администрации Комсомольского городского поселения Чамзинского муниципального района Республики Мордовия №231 от 18.11.2016 г.
3. Пояснения к сведениям об объекте недвижимости с кадастровым номером 13:22:0115007:346		
1.	–	

**Описание местоположения зданий, сооружений,
объектов незавершенного строительства на земельном участке**

1. Сведения о характерных точках контура объекта недвижимости с кадастровым номером 13:22:0115007:349

Система координат МСК-13, зона 1

Зона № 1

Обозначение характерных точек контура	Содержатся в Едином государственном реестре недвижимости			Определены в ходе выполнения комплексных кадастровых работ			Метод определения координат	Формулы, примененные для расчета средней квадратической погрешности определения координат характерных точек (M_t), м, с подставленными в такие формулы значениями и итоговые (вычисленные) значения M_t , м
	Координаты , м		Радиус, с, м	Координаты , м		Радиус, м		
	X	Y	R	X	Y	R		
1	2	3	4	5	6	7	8	9
н950	–	–	–	4204 93.62	1333 144.6 1	–	Метод спутниковых геодезических измерений (определений)	$M_t = \sqrt{M_1^2 + M_2^2} = \sqrt{0,6^2 + 0,08^2} = 0,1 \text{ м}$
н960	–	–	–	4204 95.46	1333 141.5 3	–	Метод спутниковых геодезических измерений (определений)	$M_t = \sqrt{M_1^2 + M_2^2} = \sqrt{0,6^2 + 0,08^2} = 0,1 \text{ м}$
н970	–	–	–	4204 91.60	1333 139.1 6	–	Метод спутниковых геодезических измерений	$M_t = \sqrt{M_1^2 + M_2^2} = \sqrt{0,6^2 + 0,08^2} = 0,1 \text{ м}$

							(определений)	
н980	–	–	–	4204 89.80	1333 142.1 9	–	Метод спутниковых геодезических измерений (определений)	$Mt = \sqrt{M1^2 + M2^2} = \sqrt{0,6^2 + 0,08^2} = 0,1\text{ м}$
н950	–	–	–	4204 93.62	1333 144.6 1	–	Метод спутниковых геодезических измерений (определений)	$Mt = \sqrt{M1^2 + M2^2} = \sqrt{0,6^2 + 0,08^2} = 0,1\text{ м}$

2. Сведения о характеристиках объекта недвижимости с кадастровым номером 13:22:0115007:349

№ п/п	Наименование характеристики	Значение характеристики
1	2	3
1.	Вид объекта недвижимости	Здание
2.	Ранее присвоенный государственный учетный номер (инвентарный) здания, сооружения, объекта незавершенного строительства	Инвентарный номер 15030, Инвентарный номер 3385, Условный номер 13-13-06/065/2008-146
3.	Кадастровый номер земельного участка (земельных участков), в границах которого (которых) расположены здание, сооружение, объект незавершенного строительства	13:22:0115007:17
4.	Уникальный учетный номер кадастрового квартала, в границах которого расположены здание, сооружение, объект незавершенного строительства	13:22:0115007
5.	Адрес здания, сооружения, объекта незавершенного строительства	–
5.1	Сведения о местоположении здания, сооружения, объекта незавершенного строительства (при отсутствии адреса) в структурированном в соответствии с федеральной информационной адресной системой виде	Мордовия Респ, Чамзинский р-н, Комсомольский рп, Пионерская ул, бн д
5.2	Дополнительные сведения о местоположении	–
6.	Иные сведения	Данный ОКС расположен на земельном участке с кадастровым

3. Пояснения к сведениям об объекте недвижимости с кадастровым номером 13:22:0115007:349

1. –

Описание местоположения зданий, сооружений, объектов незавершенного строительства на земельном участке

1. Сведения о характерных точках контура объекта недвижимости с кадастровым номером 13:22:0115007:350

Система координат МСК-13, зона 1

Зона № 1

Обозначение характерных точек контура	Содержатся в Едином государственном реестре недвижимости		Определены в ходе выполнения комплексных кадастровых работ		Метод определения координат	Формулы, примененные для расчета средней квадратической погрешности определения координат характерных точек (M_t), м, с подставленными в такие формулы значениями и итоговые (вычисленные) значения M_t , м		
	Координаты, м		Координаты, м					
	X	Y	X	Y				
1	2	3	4	5	6	7	8	9
н990	–	–	–	4203 39.81	1333 067.9 1	–	Метод спутниковых геодезических измерений (определений)	$M_t = \text{SQRT}(M1^2 + M2^2) = \text{SQRT}(0,6^2 + 0,08^2) = 0,1\text{м}$
н1000	–	–	–	4203 38.01	1333 070.9 6	–	Метод спутниковых геодезических измерений	$M_t = \text{SQRT}(M1^2 + M2^2) = \text{SQRT}(0,6^2 + 0,08^2) = 0,1\text{м}$

							(определений)	
н1010	–	–	–	4203 32.90	1333 067.8 1	–	Метод спутниковых геодезических измерений (определений)	$Mt=\sqrt{M1^2+M2^2}=\sqrt{0,6^2+0,08^2}=0,1\text{м}$
н1020	–	–	–	4203 34.71	1333 064.7 5	–	Метод спутниковых геодезических измерений (определений)	$Mt=\sqrt{M1^2+M2^2}=\sqrt{0,6^2+0,08^2}=0,1\text{м}$
н990	–	–	–	4203 39.81	1333 067.9 1	–	Метод спутниковых геодезических измерений (определений)	$Mt=\sqrt{M1^2+M2^2}=\sqrt{0,6^2+0,08^2}=0,1\text{м}$

2. Сведения о характеристиках объекта недвижимости с кадастровым номером 13:22:0115007:350

№ п/п	Наименование характеристики	Значение характеристики
1	2	3
1.	Вид объекта недвижимости	Здание
2.	Ранее присвоенный государственный учетный номер (инвентарный) здания, сооружения, объекта незавершенного строительства	Инвентарный номер 11651, Условный номер 13:22:33/2004:134
3.	Кадастровый номер земельного участка (земельных участков), в границах которого (которых) расположены здание, сооружение, объект незавершенного строительства	13:22:0115007:62
4.	Уникальный учетный номер кадастрового квартала, в границах которого расположены здание, сооружение, объект незавершенного строительства	13:22:0115007
5.	Адрес здания, сооружения, объекта незавершенного строительства	–
5.1	Сведения о местоположении здания, сооружения, объекта незавершенного строительства (при отсутствии адреса) в структурированном в соответствии с федеральной информационной	Мордовия Респ, Чамзинский р-н, Комсомольский рп, Пионерская ул

	адресной системой виде	
5.2	Дополнительные сведения о местоположении	–
6.	Иные сведения	Данный ОКС расположен на земельном участке с кадастровым номером 13:22:0115007:62

3. Пояснения к сведениям об объекте недвижимости с кадастровым номером 13:22:0115007:350

1.	–
----	---

**Описание местоположения зданий, сооружений,
объектов незавершенного строительства на земельном участке**

1. Сведения о характерных точках контура объекта недвижимости с кадастровым номером 13:22:0115007:351

Система координат МСК-13, зона 1

Зона № 1

Обозначение характерных точек контура	Содержатся в Едином государственном реестре недвижимости			Определены в ходе выполнения комплексных кадастровых работ			Метод определения координат	Формулы, примененные для расчета средней квадратической погрешности определения координат характерных точек (M_t), м, с подставленными в такие формулы значениями и итоговые (вычисленные) значения M_t , м
	Координаты, м		Радиус, м	Координаты, м		Радиус, м		
	X	Y	R	X	Y	R		
1	2	3	4	5	6	7	8	9
н1030	–	–	–	4203 35.17	1333 108.9 1	–	Метод спутниковых геодезических измерений (определений	$M_t = \text{SQRT}(M_1^2 + M_2^2) = \text{SQRT}(0,6^2 + 0,08^2) = 0,1 \text{ м}$

)	
н1040	–	–	–	4203 33.60	1333 112.0 4	–	Метод спутниковых геодезических измерений (определений)	$Mt = \sqrt{M1^2 + M2^2} = \sqrt{0,6^2 + 0,08^2} = 0,1\text{м}$
н1050	–	–	–	4203 28.45	1333 109.6 0	–	Метод спутниковых геодезических измерений (определений)	$Mt = \sqrt{M1^2 + M2^2} = \sqrt{0,6^2 + 0,08^2} = 0,1\text{м}$
н1060	–	–	–	4203 30.02	1333 106.4 8	–	Метод спутниковых геодезических измерений (определений)	$Mt = \sqrt{M1^2 + M2^2} = \sqrt{0,6^2 + 0,08^2} = 0,1\text{м}$
н1030	–	–	–	4203 35.17	1333 108.9 1	–	Метод спутниковых геодезических измерений (определений)	$Mt = \sqrt{M1^2 + M2^2} = \sqrt{0,6^2 + 0,08^2} = 0,1\text{м}$

2. Сведения о характеристиках объекта недвижимости с кадастровым номером 13:22:0115007:351

№ п/п	Наименование характеристики	Значение характеристики
1	2	3
1.	Вид объекта недвижимости	Здание
2.	Ранее присвоенный государственный учетный номер (инвентарный) здания, сооружения, объекта незавершенного строительства	Инвентарный номер 14475
3.	Кадастровый номер земельного участка (земельных участков), в границах которого (которых) расположены здание, сооружение, объект незавершенного строительства	13:22:0115007:191
4.	Уникальный учетный номер кадастрового квартала, в границах которого расположены здание, сооружение, объект незавершенного строительства	13:22:0115007

5.	Адрес здания, сооружения, объекта незавершенного строительства	–
5.1	Сведения о местоположении здания, сооружения, объекта незавершенного строительства (при отсутствии адреса) в структурированном в соответствии с федеральной информационной адресной системой виде	Мордовия Респ, Чамзинский р-н, Комсомольский рп, Пионерская ул, 2 д
5.2	Дополнительные сведения о местоположении	–
6.	Иные сведения	Данный ОКС расположен на земельном участке с кадастровым номером 13:22:0115007:191.

3. Пояснения к сведениям об объекте недвижимости с кадастровым номером 13:22:0115007:351

1.	–
----	---

Описание местоположения зданий, сооружений, объектов незавершенного строительства на земельном участке

1. Сведения о характерных точках контура объекта недвижимости с кадастровым номером 13:22:0115007:357

Система координат МСК-13, зона 1

Зона № 1

Обозначение характерных точек контура	Содержатся в Едином государственном реестре недвижимости		Определены в ходе выполнения комплексных кадастровых работ			Метод определения координат	Формулы, примененные для расчета средней квадратической погрешности определения координат характерных точек (M_t), м, с подставленными в такие формулы значениями и итоговые (вычисленные) значения M_t , м
	Координаты, м	Радиус, м	Координаты, м		Радиус, м		
			X	Y			
	X	Y	R	X	Y	R	

1	2	3	4	5	6	7	8	9
н1070	–	–	–	4203 87.13	1333 090.2 5	–	Метод спутниковых геодезических измерений (определений)	$Mt = \sqrt{M1^2 + M2^2} = \sqrt{0,6^2 + 0,08^2} = 0,1\text{м}$
н1080	–	–	–	4203 69.14	1333 125.2 3	–	Метод спутниковых геодезических измерений (определений)	$Mt = \sqrt{M1^2 + M2^2} = \sqrt{0,6^2 + 0,08^2} = 0,1\text{м}$
н1090	–	–	–	4203 58.97	1333 119.8 2	–	Метод спутниковых геодезических измерений (определений)	$Mt = \sqrt{M1^2 + M2^2} = \sqrt{0,6^2 + 0,08^2} = 0,1\text{м}$
н1100	–	–	–	4203 77.57	1333 085.0 2	–	Метод спутниковых геодезических измерений (определений)	$Mt = \sqrt{M1^2 + M2^2} = \sqrt{0,6^2 + 0,08^2} = 0,1\text{м}$
н1070	–	–	–	4203 87.13	1333 090.2 5	–	Метод спутниковых геодезических измерений (определений)	$Mt = \sqrt{M1^2 + M2^2} = \sqrt{0,6^2 + 0,08^2} = 0,1\text{м}$

2. Сведения о характеристиках объекта недвижимости с кадастровым номером 13:22:0115007:357

№ п/п	Наименование характеристики	Значение характеристики
1	2	3
1.	Вид объекта недвижимости	Здание
2.	Ранее присвоенный государственный учетный номер (инвентарный) здания, сооружения, объекта незавершенного строительства	Инвентарный номер 5269
3.	Кадастровый номер земельного участка (земельных участков), в границах которого (которых)	13:22:0115007:48

	расположены здание, сооружение, объект незавершенного строительства	
4.	Уникальный учетный номер кадастрового квартала, в границах которого расположены здание, сооружение, объект незавершенного строительства	13:22:0115007
5.	Адрес здания, сооружения, объекта незавершенного строительства	Российская Федерация, Мордовия Респ, Чамзинский р-н, городское поселение Комсомольское, рабочий поселок Комсомольский, улица Пионерская, дом 26
5.1	Сведения о местоположении здания, сооружения, объекта незавершенного строительства (при отсутствии адреса) в структурированном в соответствии с федеральной информационной адресной системой виде	–
5.2	Дополнительные сведения о местоположении	–
6.	Иные сведения	Данный ОКС расположен на земельном участке с кадастровым номером 13:22:0115007:48. Адрес установлен на основании Постановления Администрации Комсомольского городского поселения Чамзинского муниципального района Республики Мордовия №232 от 18.11.2016 г.

3. Пояснения к сведениям об объекте недвижимости с кадастровым номером 13:22:0115007:357

1. –

Описание местоположения зданий, сооружений, объектов незавершенного строительства на земельном участке

1. Сведения о характерных точках контура объекта недвижимости с кадастровым номером 13:22:0115007:365

Система координат МСК-13, зона 1

Зона № 1

Обозначение характеристик	Содержатся в Едином государственном реестре недвижимости	Определены в ходе выполнения комплексных кадастровых работ	Метод определения координат	Формулы, примененные для расчета средней квадратической погрешности определения
---------------------------	--	--	-----------------------------	---

точек контура	Координаты, м		Радиус, м	Координаты, м		Радиус, м		координат характерных точек (M_t), м, с подставленными в такие формулы значениями и итоговые (вычисленные) значения M_t , м
	X	Y	R	X	Y	R		
1	2	3	4	5	6	7	8	9
h1110	–	–	–	4204 24.77	1333 154.0 3	–	Метод спутниковых геодезических измерений (определений)	$M_t = \text{SQRT}(M1^2 + M2^2) = \text{SQRT}(0,6^2 + 0,08^2) = 0,1\text{м}$
h1120	–	–	–	4203 89.67	1333 136.0 4	–	Метод спутниковых геодезических измерений (определений)	$M_t = \text{SQRT}(M1^2 + M2^2) = \text{SQRT}(0,6^2 + 0,08^2) = 0,1\text{м}$
h1130	–	–	–	4203 84.23	1333 146.4 3	–	Метод спутниковых геодезических измерений (определений)	$M_t = \text{SQRT}(M1^2 + M2^2) = \text{SQRT}(0,6^2 + 0,08^2) = 0,1\text{м}$
h1140	–	–	–	4204 19.13	1333 164.7 2	–	Метод спутниковых геодезических измерений (определений)	$M_t = \text{SQRT}(M1^2 + M2^2) = \text{SQRT}(0,6^2 + 0,08^2) = 0,1\text{м}$
h1110	–	–	–	4204 24.77	1333 154.0 3	–	Метод спутниковых геодезических измерений (определений)	$M_t = \text{SQRT}(M1^2 + M2^2) = \text{SQRT}(0,6^2 + 0,08^2) = 0,1\text{м}$

2. Сведения о характеристиках объекта недвижимости с кадастровым номером <u>13:22:0115007:365</u>		
№ п/п	Наименование характеристики	Значение характеристики
1	2	3
1.	Вид объекта недвижимости	Здание
2.	Ранее присвоенный государственный учетный номер (инвентарный) здания, сооружения, объекта незавершенного строительства	Инвентарный номер 5271
3.	Кадастровый номер земельного участка (земельных участков), в границах которого (которых) расположены здание, сооружение, объект незавершенного строительства	13:22:0115007:50
4.	Уникальный учетный номер кадастрового квартала, в границах которого расположены здание, сооружение, объект незавершенного строительства	13:22:0115007
5.	Адрес здания, сооружения, объекта незавершенного строительства	–
5.1	Сведения о местоположении здания, сооружения, объекта незавершенного строительства (при отсутствии адреса) в структурированном в соответствии с федеральной информационной адресной системой виде	Мордовия Респ, Чамзинский р-н, Комсомольский рп, Пионерская ул, 34 д
5.2	Дополнительные сведения о местоположении	–
6.	Иные сведения	Данный ОКС расположен на земельном участке с кадастровым номером 13:22:0115007:50.
3. Пояснения к сведениям об объекте недвижимости с кадастровым номером <u>13:22:0115007:365</u>		
1.	–	
Описание местоположения зданий, сооружений, объектов незавершенного строительства на земельном участке		
1. Сведения о характерных точках контура объекта недвижимости с кадастровым номером <u>13:22:0115007:367</u>		
Система координат <u>МСК-13, зона 1</u>		Зона № <u>1</u>

Обозначение характерных точек контура	Содержатся в Едином государственном реестре недвижимости		Определены в ходе выполнения комплексных кадастровых работ				Метод определения координат	Формулы, примененные для расчета средней квадратической погрешности определения координат характерных точек (M_t), м, с подставленными в такие формулы значениями и итоговые (вычисленные) значения M_t , м	
	Координаты , м		Радиус, с, м		Координаты , м				Радиус, м
	X	Y	R	X	Y	R			
1	2	3	4	5	6	7	8	9	
н1150	–	–	–	4207 40.16	1333 364.9 3	–	Метод спутниковых геодезических измерений (определений)	$M_t = \text{SQRT}(M1^2 + M2^2) = \text{SQRT}(0,6^2 + 0,08^2) = 0,1\text{м}$	
н1160	–	–	–	4207 07.86	1333 347.0 1	–	Метод спутниковых геодезических измерений (определений)	$M_t = \text{SQRT}(M1^2 + M2^2) = \text{SQRT}(0,6^2 + 0,08^2) = 0,1\text{м}$	
н1170	–	–	–	4206 99.04	1333 362.8 4	–	Метод спутниковых геодезических измерений (определений)	$M_t = \text{SQRT}(M1^2 + M2^2) = \text{SQRT}(0,6^2 + 0,08^2) = 0,1\text{м}$	
н1180	–	–	–	4207 04.27	1333 365.7 8	–	Метод спутниковых геодезических измерений (определений)	$M_t = \text{SQRT}(M1^2 + M2^2) = \text{SQRT}(0,6^2 + 0,08^2) = 0,1\text{м}$	

н1190	–	–	–	4207 01.32	1333 371.0 1	–	Метод спутниковых геодезических измерений (определений)	$Mt = \sqrt{M1^2 + M2^2} = \sqrt{0,6^2 + 0,08^2} = 0,1\text{м}$
н1200	–	–	–	4207 23.43	1333 382.7 0	–	Метод спутниковых геодезических измерений (определений)	$Mt = \sqrt{M1^2 + M2^2} = \sqrt{0,6^2 + 0,08^2} = 0,1\text{м}$
н1210	–	–	–	4207 21.38	1333 386.4 8	–	Метод спутниковых геодезических измерений (определений)	$Mt = \sqrt{M1^2 + M2^2} = \sqrt{0,6^2 + 0,08^2} = 0,1\text{м}$
н1220	–	–	–	4207 26.51	1333 389.2 7	–	Метод спутниковых геодезических измерений (определений)	$Mt = \sqrt{M1^2 + M2^2} = \sqrt{0,6^2 + 0,08^2} = 0,1\text{м}$
н1150	–	–	–	4207 40.16	1333 364.9 3	–	Метод спутниковых геодезических измерений (определений)	$Mt = \sqrt{M1^2 + M2^2} = \sqrt{0,6^2 + 0,08^2} = 0,1\text{м}$

2. Сведения о характеристиках объекта недвижимости с кадастровым номером 13:22:0115007:367

№ п/п	Наименование характеристики	Значение характеристики
1	2	3
1.	Вид объекта недвижимости	Здание
2.	Ранее присвоенный государственный учетный номер (инвентарный) здания, сооружения, объекта незавершенного строительства	Инвентарный номер 5303, Условный номер 13:22:37/2004:135
3.	Кадастровый номер земельного участка (земельных участков), в границах которого (которых) расположены здание, сооружение, объект	13:22:0115007:1249

	незавершенного строительства	
4.	Уникальный учетный номер кадастрового квартала, в границах которого расположены здание, сооружение, объект незавершенного строительства	13:22:0115007
5.	Адрес здания, сооружения, объекта незавершенного строительства	–
5.1	Сведения о местоположении здания, сооружения, объекта незавершенного строительства (при отсутствии адреса) в структурированном в соответствии с федеральной информационной адресной системой виде	Мордовия Респ, Чамзинский р-н, Комсомольский рп, Суродеева ул, 1 д
5.2	Дополнительные сведения о местоположении	–
6.	Иные сведения	Данный ОКС расположен на земельном участке с кадастровым номером 13:22:0115007:1249.

3. Пояснения к сведениям об объекте недвижимости с кадастровым номером 13:22:0115007:367

1.	–
----	---

Описание местоположения зданий, сооружений, объектов незавершенного строительства на земельном участке

1. Сведения о характерных точках контура объекта недвижимости с кадастровым номером 13:22:0115007:368

Система координат МСК-13, зона 1

Зона № 1

Обозначение характеристик	Содержатся в Едином государственном реестре недвижимости	Определены в ходе выполнения комплексных кадастровых работ	Метод определения координат	Формулы, примененные для расчета средней квадратической погрешности определения
---------------------------	--	--	-----------------------------	---

точек конту ра	Координаты , м		Радиу с, м	Координаты , м		Радиус, м		координат характерных точек (M _t), м, с подставленными в такие формулы значениями и итоговые (вычисленные) значения M _t , м
	X	Y	R	X	Y	R		
1	2	3	4	5	6	7	8	9
н1230	–	–	–	4206 50.72	1333 315.3 9	–	Метод спутниковых геодезически х измерений (определений)	$M_t = \sqrt{M_1^2 + M_2^2} = \sqrt{0,6^2 + 0,08^2} = 0,1\text{ м}$
н1240	–	–	–	4206 38.89	1333 336.9 1	–	Метод спутниковых геодезически х измерений (определений)	$M_t = \sqrt{M_1^2 + M_2^2} = \sqrt{0,6^2 + 0,08^2} = 0,1\text{ м}$
н1250	–	–	–	4206 50.72	1333 343.2 8	–	Метод спутниковых геодезически х измерений (определений)	$M_t = \sqrt{M_1^2 + M_2^2} = \sqrt{0,6^2 + 0,08^2} = 0,1\text{ м}$
н1260	–	–	–	4206 62.58	1333 321.8 4	–	Метод спутниковых геодезически х измерений (определений)	$M_t = \sqrt{M_1^2 + M_2^2} = \sqrt{0,6^2 + 0,08^2} = 0,1\text{ м}$
н1230	–	–	–	4206 50.72	1333 315.3 9	–	Метод спутниковых геодезически х измерений (определений)	$M_t = \sqrt{M_1^2 + M_2^2} = \sqrt{0,6^2 + 0,08^2} = 0,1\text{ м}$

2. Сведения о характеристиках объекта недвижимости с кадастровым номером <u>13:22:0115007:368</u>		
№ п/п	Наименование характеристики	Значение характеристики
1	2	3
1.	Вид объекта недвижимости	Здание
2.	Ранее присвоенный государственный учетный номер (инвентарный) здания, сооружения, объекта незавершенного строительства	Инвентарный номер 89:257:002:000053110, Условный номер 13-13-06/081/2010-130
3.	Кадастровый номер земельного участка (земельных участков), в границах которого (которых) расположены здание, сооружение, объект незавершенного строительства	13:22:0115007:39
4.	Уникальный учетный номер кадастрового квартала, в границах которого расположены здание, сооружение, объект незавершенного строительства	13:22:0115007
5.	Адрес здания, сооружения, объекта незавершенного строительства	–
5.1	Сведения о местоположении здания, сооружения, объекта незавершенного строительства (при отсутствии адреса) в структурированном в соответствии с федеральной информационной адресной системой виде	Мордовия Респ, Чамзинский р-н, Комсомольский рп, Суродеева ул, 5 д
5.2	Дополнительные сведения о местоположении	–
6.	Иные сведения	Данный ОКС расположен на земельном участке с кадастровым номером 13:22:0115007:39.
3. Пояснения к сведениям об объекте недвижимости с кадастровым номером <u>13:22:0115007:368</u>		
1.	–	
Описание местоположения зданий, сооружений, объектов незавершенного строительства на земельном участке		
1. Сведения о характерных точках контура объекта недвижимости с кадастровым номером <u>13:22:0115007:369</u>		
Система координат <u>МСК-13, зона 1</u>		Зона № <u>1</u>

Обозначение характерных точек контура	Содержатся в Едином государственном реестре недвижимости			Определены в ходе выполнения комплексных кадастровых работ			Метод определения координат	Формулы, примененные для расчета средней квадратической погрешности определения координат характерных точек (M_t), м, с подставленными в такие формулы значениями и итоговые (вычисленные) значения M_t , м
	Координаты , м		Радиус, с, м	Координаты , м		Радиус, м		
	X	Y	R	X	Y	R		
1	2	3	4	5	6	7	8	9
н1270	–	–	–	4206 41.03	1333 269.8 8	–	Метод спутниковых геодезических измерений (определений)	$M_t = \sqrt{M_1^2 + M_2^2} = \sqrt{0,6^2 + 0,08^2} = 0,1\text{ м}$
н1280	–	–	–	4206 37.06	1333 277.5 0	–	Метод спутниковых геодезических измерений (определений)	$M_t = \sqrt{M_1^2 + M_2^2} = \sqrt{0,6^2 + 0,08^2} = 0,1\text{ м}$
н1290	–	–	–	4206 14.62	1333 265.6 5	–	Метод спутниковых геодезических измерений (определений)	$M_t = \sqrt{M_1^2 + M_2^2} = \sqrt{0,6^2 + 0,08^2} = 0,1\text{ м}$
н1300	–	–	–	4206 18.96	1333 257.9 2	–	Метод спутниковых геодезических измерений (определений)	$M_t = \sqrt{M_1^2 + M_2^2} = \sqrt{0,6^2 + 0,08^2} = 0,1\text{ м}$

н1270	–	–	–	4206 41.03	1333 269.8 8	–	Метод спутниковых геодезических измерений (определений)	$Mt = \sqrt{M1^2 + M2^2} = \sqrt{0,6^2 + 0,08^2} = 0,1\text{м}$
-------	---	---	---	---------------	--------------------	---	---	---

2. Сведения о характеристиках объекта недвижимости с кадастровым номером 13:22:0115007:369

№ п/п	Наименование характеристики	Значение характеристики
1	2	3
1.	Вид объекта недвижимости	Здание
2.	Ранее присвоенный государственный учетный номер (инвентарный) здания, сооружения, объекта незавершенного строительства	Инвентарный номер 5242
3.	Кадастровый номер земельного участка (земельных участков), в границах которого (которых) расположены здание, сооружение, объект незавершенного строительства	13:22:0115007:43
4.	Уникальный учетный номер кадастрового квартала, в границах которого расположены здание, сооружение, объект незавершенного строительства	13:22:0115007
5.	Адрес здания, сооружения, объекта незавершенного строительства	–
5.1	Сведения о местоположении здания, сооружения, объекта незавершенного строительства (при отсутствии адреса) в структурированном в соответствии с федеральной информационной адресной системой виде	Мордовия Респ, Чамзинский р-н, Комсомольский рп, Суродеева ул, 8 д
5.2	Дополнительные сведения о местоположении	–
6.	Иные сведения	Данный ОКС расположен на земельном участке с кадастровым номером 13:22:0115007:43.

3. Пояснения к сведениям об объекте недвижимости с кадастровым номером 13:22:0115007:369

1.	–
----	---

Описание местоположения зданий, сооружений, объектов незавершенного строительства на земельном участке

1. Сведения о характерных точках контура объекта недвижимости с кадастровым номером 13:22:0115007:370

Система координат МСК-13, зона 1

Зона № 1

Обозначение характерных точек контура	Содержатся в Едином государственном реестре недвижимости			Определены в ходе выполнения комплексных кадастровых работ			Метод определения координат	Формулы, примененные для расчета средней квадратической погрешности определения координат характерных точек (M_t), м, с подставленными в такие формулы значениями и итоговые (вычисленные) значения M_t , м
	Координаты, м		Радиус, м	Координаты, м		Радиус, м		
	X	Y	R	X	Y	R		
1	2	3	4	5	6	7	8	9
н1310	–	–	–	4205 94.80	1333 245.7 3	–	Метод спутниковых геодезических измерений (определений)	$M_t = \text{SQRT}(M1^2 + M2^2) = \text{SQRT}(0,6^2 + 0,08^2) = 0,1\text{м}$
н1320	–	–	–	4205 90.34	1333 254.0 7	–	Метод спутниковых геодезических измерений (определений)	$M_t = \text{SQRT}(M1^2 + M2^2) = \text{SQRT}(0,6^2 + 0,08^2) = 0,1\text{м}$
н1330	–	–	–	4205 67.77	1333 241.7 7	–	Метод спутниковых геодезических измерений (определений)	$M_t = \text{SQRT}(M1^2 + M2^2) = \text{SQRT}(0,6^2 + 0,08^2) = 0,1\text{м}$

н1340	–	–	–	4205 71.99	1333 233.7 7	–	Метод спутниковых геодезических измерений (определений)	$Mt = \sqrt{M1^2 + M2^2} = \sqrt{0,6^2 + 0,08^2} = 0,1\text{м}$
н1310	–	–	–	4205 94.80	1333 245.7 3	–	Метод спутниковых геодезических измерений (определений)	$Mt = \sqrt{M1^2 + M2^2} = \sqrt{0,6^2 + 0,08^2} = 0,1\text{м}$

2. Сведения о характеристиках объекта недвижимости с кадастровым номером 13:22:0115007:370

№ п/п	Наименование характеристики	Значение характеристики
1	2	3
1.	Вид объекта недвижимости	Здание
2.	Ранее присвоенный государственный учетный номер (инвентарный) здания, сооружения, объекта незавершенного строительства	Инвентарный номер 5244
3.	Кадастровый номер земельного участка (земельных участков), в границах которого (которых) расположены здание, сооружение, объект незавершенного строительства	13:22:0115007:44
4.	Уникальный учетный номер кадастрового квартала, в границах которого расположены здание, сооружение, объект незавершенного строительства	13:22:0115007
5.	Адрес здания, сооружения, объекта незавершенного строительства	–
5.1	Сведения о местоположении здания, сооружения, объекта незавершенного строительства (при отсутствии адреса) в структурированном в соответствии с федеральной информационной адресной системой виде	Мордовия Респ, Чамзинский р-н, Комсомольский рп, Суродеева ул, 10 д
5.2	Дополнительные сведения о местоположении	–
6.	Иные сведения	Данный ОКС расположен на земельном участке с кадастровым номером 13:22:0115007:44.

3. Пояснения к сведениям об объекте недвижимости с кадастровым номером

13:22:0115007:370

1. –

**Описание местоположения зданий, сооружений,
объектов незавершенного строительства на земельном участке**

**1. Сведения о характерных точках контура объекта недвижимости с кадастровым номером
13:22:0115007:371**

Система координат МСК-13, зона 1Зона № 1

Обозначение характерных точек контура	Содержатся в Едином государственном реестре недвижимости			Определены в ходе выполнения комплексных кадастровых работ			Метод определения координат	Формулы, примененные для расчета средней квадратической погрешности определения координат характерных точек (M_t), м, с подставленными в такие формулы значениями и итоговые (вычисленные) значения M_t , м
	Координаты , м		Радиус, с, м	Координаты , м		Радиус, м		
	X	Y	R	X	Y	R		
1	2	3	4	5	6	7	8	9
н1350	–	–	–	4204 68.27	1333 224.1 0	–	Метод спутниковых геодезических измерений (определений)	$M_t = \sqrt{M_1^2 + M_2^2} = \sqrt{0,6^2 + 0,08^2} = 0,1 \text{ м}$
н1360	–	–	–	4204 35.54	1333 205.7 5	–	Метод спутниковых геодезических измерений (определений)	$M_t = \sqrt{M_1^2 + M_2^2} = \sqrt{0,6^2 + 0,08^2} = 0,1 \text{ м}$

н1370	–	–	–	4204 26.66	1333 222.2 6	–	Метод спутниковых геодезических измерений (определений)	$Mt = \sqrt{M1^2 + M2^2} = \sqrt{0,6^2 + 0,08^2} = 0,1\text{м}$
н1380	–	–	–	4204 37.69	1333 228.3 5	–	Метод спутниковых геодезических измерений (определений)	$Mt = \sqrt{M1^2 + M2^2} = \sqrt{0,6^2 + 0,08^2} = 0,1\text{м}$
н1390	–	–	–	4204 35.37	1333 232.6 9	–	Метод спутниковых геодезических измерений (определений)	$Mt = \sqrt{M1^2 + M2^2} = \sqrt{0,6^2 + 0,08^2} = 0,1\text{м}$
н1400	–	–	–	4204 41.53	1333 236.0 7	–	Метод спутниковых геодезических измерений (определений)	$Mt = \sqrt{M1^2 + M2^2} = \sqrt{0,6^2 + 0,08^2} = 0,1\text{м}$
н1410	–	–	–	4204 43.82	1333 231.9 1	–	Метод спутниковых геодезических измерений (определений)	$Mt = \sqrt{M1^2 + M2^2} = \sqrt{0,6^2 + 0,08^2} = 0,1\text{м}$
н1420	–	–	–	4204 47.12	1333 233.7 1	–	Метод спутниковых геодезических измерений (определений)	$Mt = \sqrt{M1^2 + M2^2} = \sqrt{0,6^2 + 0,08^2} = 0,1\text{м}$
н1430	–	–	–	4204 45.55	1333 236.6 9	–	Метод спутниковых геодезических измерений (определений)	$Mt = \sqrt{M1^2 + M2^2} = \sqrt{0,6^2 + 0,08^2} = 0,1\text{м}$
н1440	–	–	–	4204 50.92	1333 239.5 3	–	Метод спутниковых геодезических измерений (определений)	$Mt = \sqrt{M1^2 + M2^2} = \sqrt{0,6^2 + 0,08^2} = 0,1\text{м}$

							х измерений (определений)	
н1450	–	–	–	4204 52.54	1333 236.5 5	–	Метод спутниковых геодезических измерений (определений)	$Mt = \sqrt{M1^2 + M2^2} = \sqrt{0,6^2 + 0,08^2} = 0,1\text{м}$
н1460	–	–	–	4204 59.57	1333 240.4 4	–	Метод спутниковых геодезических измерений (определений)	$Mt = \sqrt{M1^2 + M2^2} = \sqrt{0,6^2 + 0,08^2} = 0,1\text{м}$
н1350	–	–	–	4204 68.27	1333 224.1 0	–	Метод спутниковых геодезических измерений (определений)	$Mt = \sqrt{M1^2 + M2^2} = \sqrt{0,6^2 + 0,08^2} = 0,1\text{м}$

2. Сведения о характеристиках объекта недвижимости с кадастровым номером 13:22:0115007:371

№ п/п	Наименование характеристики	Значение характеристики
1	2	3
1.	Вид объекта недвижимости	Здание
2.	Ранее присвоенный государственный учетный номер (инвентарный) здания, сооружения, объекта незавершенного строительства	Инвентарный номер 5302, Условный номер 13-22-11/016/2005-075
3.	Кадастровый номер земельного участка (земельных участков), в границах которого (которых) расположены здание, сооружение, объект незавершенного строительства	13:22:0115007:40
4.	Уникальный учетный номер кадастрового квартала, в границах которого расположены здание, сооружение, объект незавершенного строительства	13:22:0115007
5.	Адрес здания, сооружения, объекта незавершенного строительства	–
5.1	Сведения о местоположении здания, сооружения, объекта незавершенного строительства (при отсутствии адреса) в структурированном в	Мордовия Респ, Чамзинский р-н, Комсомольский рп, Суродеева ул,

	соответствии с федеральной информационной адресной системой в виде	13 д
5.2	Дополнительные сведения о местоположении	–
6.	Иные сведения	Данный ОКС расположен на земельном участке с кадастровым номером 13:22:0115007:40.

3. Пояснения к сведениям об объекте недвижимости с кадастровым номером 13:22:0115007:371

1.	–
----	---

**Описание местоположения зданий, сооружений,
объектов незавершенного строительства на земельном участке**

1. Сведения о характерных точках контура объекта недвижимости с кадастровым номером 13:22:0115007:372

Система координат МСК-13, зона 1

Зона № 1

Обозначение характерных точек контура	Содержатся в Едином государственном реестре недвижимости			Определены в ходе выполнения комплексных кадастровых работ			Метод определения координат	Формулы, примененные для расчета средней квадратической погрешности определения координат характерных точек (M_t), м, с подставленными в такие формулы значениями и итоговые (вычисленные) значения M_t , м
	Координаты, м		Радиус, м	Координаты, м		Радиус, м		
	X	Y	R	X	Y	R		
1	2	3	4	5	6	7	8	9
н1470	–	–	–	4205 25.42	1333 209.5 2	–	Метод спутниковых геодезических измерений	$M_t = \sqrt{M_1^2 + M_2^2} = \sqrt{0,6^2 + 0,08^2} = 0,1 \text{ м}$

							(определений)	
н1480	–	–	–	4205 03.04	1333 197.6 2	–	Метод спутниковых геодезических измерений (определений)	$Mt=\sqrt{M1^2+M2^2}=\sqrt{0,6^2+0,08^2}=0,1\text{м}$
н1490	–	–	–	4204 98.43	1333 206.3 8	–	Метод спутниковых геодезических измерений (определений)	$Mt=\sqrt{M1^2+M2^2}=\sqrt{0,6^2+0,08^2}=0,1\text{м}$
н1500	–	–	–	4205 21.22	1333 217.7 7	–	Метод спутниковых геодезических измерений (определений)	$Mt=\sqrt{M1^2+M2^2}=\sqrt{0,6^2+0,08^2}=0,1\text{м}$
н1470	–	–	–	4205 25.42	1333 209.5 2	–	Метод спутниковых геодезических измерений (определений)	$Mt=\sqrt{M1^2+M2^2}=\sqrt{0,6^2+0,08^2}=0,1\text{м}$

2. Сведения о характеристиках объекта недвижимости с кадастровым номером 13:22:0115007:372

№ п/п	Наименование характеристики	Значение характеристики
1	2	3
1.	Вид объекта недвижимости	Здание
2.	Ранее присвоенный государственный учетный номер (инвентарный) здания, сооружения, объекта незавершенного строительства	Инвентарный номер 5247
3.	Кадастровый номер земельного участка (земельных участков), в границах которого (которых) расположены здание, сооружение, объект незавершенного строительства	13:22:0115007:46
4.	Уникальный учетный номер кадастрового квартала, в границах которого расположены здание, сооружение, объект незавершенного строительства	13:22:0115007

5.	Адрес здания, сооружения, объекта незавершенного строительства	–
5.1	Сведения о местоположении здания, сооружения, объекта незавершенного строительства (при отсутствии адреса) в структурированном в соответствии с федеральной информационной адресной системой виде	Мордовия Респ, Чамзинский р-н, Комсомольский рп, Суродеева ул, 14 д
5.2	Дополнительные сведения о местоположении	–
6.	Иные сведения	Данный ОКС расположен на земельном участке с кадастровым номером 13:22:0115007:46

3. Пояснения к сведениям об объекте недвижимости с кадастровым номером 13:22:0115007:372

1.	–
----	---

Описание местоположения зданий, сооружений, объектов незавершенного строительства на земельном участке

1. Сведения о характерных точках контура объекта недвижимости с кадастровым номером 13:22:0115007:373

Система координат МСК-13, зона 1

Зона № 1

Обозначение характерных точек контура	Содержатся в Едином государственном реестре недвижимости		Определены в ходе выполнения комплексных кадастровых работ		Метод определения координат	Формулы, примененные для расчета средней квадратической погрешности определения координат характерных точек (M_t), м, с подставленными в такие формулы значениями и итоговые (вычисленные) значения M_t , м	
	Координаты, м	Радиус, м	Координаты, м				Радиус, м
			X	Y			
	X	Y	R	X	Y	R	

1	2	3	4	5	6	7	8	9
н1510	–	–	–	4204 80.29	1333 186.1 3	–	Метод спутниковых геодезических измерений (определений)	$Mt = \sqrt{M1^2 + M2^2} = \sqrt{0,6^2 + 0,08^2} = 0,1\text{м}$
н1520	–	–	–	4204 58.34	1333 174.0 6	–	Метод спутниковых геодезических измерений (определений)	$Mt = \sqrt{M1^2 + M2^2} = \sqrt{0,6^2 + 0,08^2} = 0,1\text{м}$
н1530	–	–	–	4204 53.63	1333 182.8 7	–	Метод спутниковых геодезических измерений (определений)	$Mt = \sqrt{M1^2 + M2^2} = \sqrt{0,6^2 + 0,08^2} = 0,1\text{м}$
н1540	–	–	–	4204 75.93	1333 194.6 0	–	Метод спутниковых геодезических измерений (определений)	$Mt = \sqrt{M1^2 + M2^2} = \sqrt{0,6^2 + 0,08^2} = 0,1\text{м}$
н1510	–	–	–	4204 80.29	1333 186.1 3	–	Метод спутниковых геодезических измерений (определений)	$Mt = \sqrt{M1^2 + M2^2} = \sqrt{0,6^2 + 0,08^2} = 0,1\text{м}$

2. Сведения о характеристиках объекта недвижимости с кадастровым номером 13:22:0115007:373

№ п/п	Наименование характеристики	Значение характеристики
1	2	3
1.	Вид объекта недвижимости	Здание
2.	Ранее присвоенный государственный учетный номер (инвентарный) здания, сооружения, объекта незавершенного строительства	Инвентарный номер 5248
3.	Кадастровый номер земельного участка (земельных участков), в границах которого (которых)	13:22:0115007:47

	расположены здание, сооружение, объект незавершенного строительства	
4.	Уникальный учетный номер кадастрового квартала, в границах которого расположены здание, сооружение, объект незавершенного строительства	13:22:0115007
5.	Адрес здания, сооружения, объекта незавершенного строительства	–
5.1	Сведения о местоположении здания, сооружения, объекта незавершенного строительства (при отсутствии адреса) в структурированном в соответствии с федеральной информационной адресной системой виде	Мордовия Респ, Чамзинский р-н, Комсомольский рп, Суродеева ул, 16 д
5.2	Дополнительные сведения о местоположении	–
6.	Иные сведения	Данный ОКС расположен на земельном участке с кадастровым номером 13:22:0115007:47.

3. Пояснения к сведениям об объекте недвижимости с кадастровым номером 13:22:0115007:373

1. –

Описание местоположения зданий, сооружений, объектов незавершенного строительства на земельном участке

1. Сведения о характерных точках контура объекта недвижимости с кадастровым номером 13:22:0115007:375

Система координат МСК-13, зона 1

Зона № 1

Обозначения характеристик	Содержатся в Едином государственном реестре недвижимости	Определены в ходе выполнения комплексных кадастровых работ	Метод определения координат	Формулы, примененные для расчета средней квадратической погрешности определения
---------------------------	--	--	-----------------------------	---

точек контура	Координаты, м		Радиус, м	Координаты, м		Радиус, м		координат характерных точек (M _t), м, с подставленными в такие формулы значениями и итоговые (вычисленные) значения M _t , м
	X	Y	R	X	Y	R		
1	2	3	4	5	6	7	8	9
н1550	–	–	–	4207 08.63	1333 302.8 0	–	Метод спутниковых геодезических измерений (определений)	$M_t = \sqrt{M_1^2 + M_2^2} = \sqrt{0,6^2 + 0,08^2} = 0,1\text{ м}$
н1560	–	–	–	4207 16.46	1333 307.0 4	–	Метод спутниковых геодезических измерений (определений)	$M_t = \sqrt{M_1^2 + M_2^2} = \sqrt{0,6^2 + 0,08^2} = 0,1\text{ м}$
н1570	–	–	–	4207 31.29	1333 278.5 0	–	Метод спутниковых геодезических измерений (определений)	$M_t = \sqrt{M_1^2 + M_2^2} = \sqrt{0,6^2 + 0,08^2} = 0,1\text{ м}$
н1580	–	–	–	4207 37.87	1333 282.1 9	–	Метод спутниковых геодезических измерений (определений)	$M_t = \sqrt{M_1^2 + M_2^2} = \sqrt{0,6^2 + 0,08^2} = 0,1\text{ м}$
н1590	–	–	–	4207 41.23	1333 275.9 8	–	Метод спутниковых геодезических измерений (определений)	$M_t = \sqrt{M_1^2 + M_2^2} = \sqrt{0,6^2 + 0,08^2} = 0,1\text{ м}$

н1600	–	–	–	4207 27.64	1333 268.4 4	–	Метод спутниковых геодезических измерений (определений)	$Mt=\sqrt{M1^2+M2^2}=\sqrt{0,6^2+0,08^2}=0,1\text{м}$
н1550	–	–	–	4207 08.63	1333 302.8 0	–	Метод спутниковых геодезических измерений (определений)	$Mt=\sqrt{M1^2+M2^2}=\sqrt{0,6^2+0,08^2}=0,1\text{м}$

2. Сведения о характеристиках объекта недвижимости с кадастровым номером 13:22:0115007:375

№ п/п	Наименование характеристики	Значение характеристики
1	2	3
1.	Вид объекта недвижимости	Здание
2.	Ранее присвоенный государственный учетный номер (инвентарный) здания, сооружения, объекта незавершенного строительства	Инвентарный номер 5304, Условный номер 13-13-06/056/2008-037
3.	Кадастровый номер земельного участка (земельных участков), в границах которого (которых) расположены здание, сооружение, объект незавершенного строительства	13:22:0115007:19, 13:22:0115007:41, 13:22:0115007:1121
4.	Уникальный учетный номер кадастрового квартала, в границах которого расположены здание, сооружение, объект незавершенного строительства	13:22:0115007
5.	Адрес здания, сооружения, объекта незавершенного строительства	–
5.1	Сведения о местоположении здания, сооружения, объекта незавершенного строительства (при отсутствии адреса) в структурированном в соответствии с федеральной информационной адресной системой виде	Мордовия Респ, Чамзинский р-н, Комсомольский рп, Суродеева ул
5.2	Дополнительные сведения о местоположении	–
6.	Иные сведения	Данный ОКС расположен на трех земельных участках с КН 13:22:0115007:19, 13:22:0115007:41, 13:22:0115007:1121.

3. Пояснения к сведениям об объекте недвижимости с кадастровым номером 13:22:0115007:375

1. –

Описание местоположения зданий, сооружений, объектов незавершенного строительства на земельном участке

1. Сведения о характерных точках контура объекта недвижимости с кадастровым номером 13:22:0115007:376

Система координат МСК-13, зона 1

Зона № 1

Обозначение характерных точек контура	Содержатся в Едином государственном реестре недвижимости		Определены в ходе выполнения комплексных кадастровых работ			Метод определения координат	Формулы, примененные для расчета средней квадратической погрешности определения координат характерных точек (M_t), м, с подставленными в такие формулы значениями и итоговые (вычисленные) значения M_t , м	
	Координаты, м		Координаты, м		Радиус, м			
	X	Y	X	Y	R			
1	2	3	4	5	6	7	8	9
н1610	–	–	–	4208 46.46	1333 486.1 6	–	Метод спутниковых геодезических измерений (определений)	$M_t = \text{SQRT}(M1^2 + M2^2) = \text{SQRT}(0,6^2 + 0,08^2) = 0,1\text{м}$
н1620	–	–	–	4208 42.93	1333 484.2 5	–	Метод спутниковых геодезических измерений (определений)	$M_t = \text{SQRT}(M1^2 + M2^2) = \text{SQRT}(0,6^2 + 0,08^2) = 0,1\text{м}$

)	
н1630	–	–	–	4208 44.86	1333 480.6 5	–	Метод спутниковых геодезических измерений (определений)	$Mt = \sqrt{M1^2 + M2^2} = \sqrt{0,6^2 + 0,08^2} = 0,1\text{м}$
н1640	–	–	–	4208 48.40	1333 482.6 7	–	Метод спутниковых геодезических измерений (определений)	$Mt = \sqrt{M1^2 + M2^2} = \sqrt{0,6^2 + 0,08^2} = 0,1\text{м}$
н1610	–	–	–	4208 46.46	1333 486.1 6	–	Метод спутниковых геодезических измерений (определений)	$Mt = \sqrt{M1^2 + M2^2} = \sqrt{0,6^2 + 0,08^2} = 0,1\text{м}$

2. Сведения о характеристиках объекта недвижимости с кадастровым номером 13:22:0115007:376

№ п/п	Наименование характеристики	Значение характеристики
1	2	3
1.	Вид объекта недвижимости	Здание
2.	Ранее присвоенный государственный учетный номер (инвентарный) здания, сооружения, объекта незавершенного строительства	Инвентарный номер 14381, Условный номер 13-13-06/056/2008-045
3.	Кадастровый номер земельного участка (земельных участков), в границах которого (которых) расположены здание, сооружение, объект незавершенного строительства	–
4.	Уникальный учетный номер кадастрового квартала, в границах которого расположены здание, сооружение, объект незавершенного строительства	13:22:0115007
5.	Адрес здания, сооружения, объекта незавершенного строительства	–
5.1	Сведения о местоположении здания, сооружения, объекта незавершенного строительства (при отсутствии адреса) в структурированном в соответствии с федеральной информационной	Мордовия Респ, Чамзинский р-н, Комсомольский рп, Суродеева ул

	адресной системой виде	
5.2	Дополнительные сведения о местоположении	–
6.	Иные сведения	Данный ОКС расположен на земельном участке, сведения о котором в ЕГРН отсутствуют.

3. Пояснения к сведениям об объекте недвижимости с кадастровым номером 13:22:0115007:376

1.	–
----	---

**Описание местоположения зданий, сооружений,
объектов незавершенного строительства на земельном участке**

1. Сведения о характерных точках контура объекта недвижимости с кадастровым номером 13:22:0115007:380

Система координат МСК-13, зона 1

Зона № 1

Обозначение характерных точек контура	Содержатся в Едином государственном реестре недвижимости			Определены в ходе выполнения комплексных кадастровых работ			Метод определения координат	Формулы, примененные для расчета средней квадратической погрешности определения координат характерных точек (M_t), м, с подставленными в такие формулы значениями и итоговые (вычисленные) значения M_t , м
	Координаты, м		Радиус, м	Координаты, м		Радиус, м		
	X	Y	R	X	Y	R		
1	2	3	4	5	6	7	8	9
н1650	–	–	–	4206 93.75	1333 382.5 2	–	Метод спутниковых геодезических измерений (определений	$M_t = \text{SQRT}(M_1^2 + M_2^2) = \text{SQRT}(0,6^2 + 0,08^2) = 0,1\text{ м}$

)	
н1660	–	–	–	4206 91.23	1333 387.0 2	–	Метод спутниковых геодезических измерений (определений)	$Mt = \sqrt{M1^2 + M2^2} = \sqrt{0,6^2 + 0,08^2} = 0,1\text{м}$
н1670	–	–	–	4206 87.42	1333 384.8 8	–	Метод спутниковых геодезических измерений (определений)	$Mt = \sqrt{M1^2 + M2^2} = \sqrt{0,6^2 + 0,08^2} = 0,1\text{м}$
н1680	–	–	–	4206 89.95	1333 380.3 1	–	Метод спутниковых геодезических измерений (определений)	$Mt = \sqrt{M1^2 + M2^2} = \sqrt{0,6^2 + 0,08^2} = 0,1\text{м}$
н1650	–	–	–	4206 93.75	1333 382.5 2	–	Метод спутниковых геодезических измерений (определений)	$Mt = \sqrt{M1^2 + M2^2} = \sqrt{0,6^2 + 0,08^2} = 0,1\text{м}$

2. Сведения о характеристиках объекта недвижимости с кадастровым номером 13:22:0115007:380

№ п/п	Наименование характеристики	Значение характеристики
1	2	3
1.	Вид объекта недвижимости	Здание
2.	Ранее присвоенный государственный учетный номер (инвентарный) здания, сооружения, объекта незавершенного строительства	Инвентарный номер 11018, Инвентарный номер 15027, Условный номер 13-13-06/074/2008-291
3.	Кадастровый номер земельного участка (земельных участков), в границах которого (которых) расположены здание, сооружение, объект незавершенного строительства	13:22:0115007:277
4.	Уникальный учетный номер кадастрового квартала, в границах которого расположены здание, сооружение, объект незавершенного строительства	13:22:0115007

5.	Адрес здания, сооружения, объекта незавершенного строительства	–
5.1	Сведения о местоположении здания, сооружения, объекта незавершенного строительства (при отсутствии адреса) в структурированном в соответствии с федеральной информационной адресной системой виде	Мордовия Респ, Чамзинский р-н, Комсомольский рп, Суродеева ул, бн4 д
5.2	Дополнительные сведения о местоположении	–
6.	Иные сведения	Данный ОКС расположен на земельном участке с кадастровым номером 13:22:0115007:277.

3. Пояснения к сведениям об объекте недвижимости с кадастровым номером 13:22:0115007:380

1.	–
----	---

Описание местоположения зданий, сооружений, объектов незавершенного строительства на земельном участке

1. Сведения о характерных точках контура объекта недвижимости с кадастровым номером 13:22:0115007:902

Система координат МСК-13, зона 1

Зона № 1

Обозначение характерных точек контура	Содержатся в Едином государственном реестре недвижимости		Определены в ходе выполнения комплексных кадастровых работ			Метод определения координат	Формулы, примененные для расчета средней квадратической погрешности определения координат характерных точек (M_t), м, с подставленными в такие формулы значениями и итоговые (вычисленные) значения M_t , м
	Координаты, м	Радиус, м	Координаты, м		Радиус, м		
			X	Y			
	X	Y	R	X	Y	R	

1	2	3	4	5	6	7	8	9
н1690	–	–	–	4206 71.91	1333 284.5 6	–	Метод спутниковых геодезических измерений (определений)	$Mt = \sqrt{M1^2 + M2^2} = \sqrt{0,6^2 + 0,08^2} = 0,1\text{м}$
н1700	–	–	–	4206 57.48	1333 277.4 5	–	Метод спутниковых геодезических измерений (определений)	$Mt = \sqrt{M1^2 + M2^2} = \sqrt{0,6^2 + 0,08^2} = 0,1\text{м}$
н1710	–	–	–	4206 60.98	1333 270.6 1	–	Метод спутниковых геодезических измерений (определений)	$Mt = \sqrt{M1^2 + M2^2} = \sqrt{0,6^2 + 0,08^2} = 0,1\text{м}$
н1720	–	–	–	4206 75.29	1333 278.0 7	–	Метод спутниковых геодезических измерений (определений)	$Mt = \sqrt{M1^2 + M2^2} = \sqrt{0,6^2 + 0,08^2} = 0,1\text{м}$
н1690	–	–	–	4206 71.91	1333 284.5 6	–	Метод спутниковых геодезических измерений (определений)	$Mt = \sqrt{M1^2 + M2^2} = \sqrt{0,6^2 + 0,08^2} = 0,1\text{м}$

2. Сведения о характеристиках объекта недвижимости с кадастровым номером 13:22:0115007:902

№ п/п	Наименование характеристики	Значение характеристики
1	2	3
1.	Вид объекта недвижимости	Здание
2.	Ранее присвоенный государственный учетный номер (инвентарный) здания, сооружения, объекта незавершенного строительства	Инвентарный номер 5117
3.	Кадастровый номер земельного участка (земельных участков), в границах которого (которых)	13:22:0115007:42, 13:22:0115007:280

	расположены здание, сооружение, объект незавершенного строительства	
4.	Уникальный учетный номер кадастрового квартала, в границах которого расположены здание, сооружение, объект незавершенного строительства	13:22:0115007
5.	Адрес здания, сооружения, объекта незавершенного строительства	–
5.1	Сведения о местоположении здания, сооружения, объекта незавершенного строительства (при отсутствии адреса) в структурированном в соответствии с федеральной информационной адресной системой виде	Мордовия Респ, Чамзинский р-н, Комсомольский рп, Суродеева ул, 6 д
5.2	Дополнительные сведения о местоположении	–
6.	Иные сведения	По сведениям ЕГРН данный ОКС расположен на земельном участке с КН 13:22:0115007:42, при фактическом осмотре местности было выявлено, что он расположен на двух земельных участках с КН 13:22:0115007:42, 13:22:0115007:280.

3. Пояснения к сведениям об объекте недвижимости с кадастровым номером 13:22:0115007:902

1.	–
----	---

Описание местоположения зданий, сооружений, объектов незавершенного строительства на земельном участке

1. Сведения о характерных точках контура объекта недвижимости с кадастровым номером 13:22:0115007:916

Система координат МСК-13, зона 1

Зона № 1

Обозначение характеристик	Содержатся в Едином государственном реестре недвижимости	Определены в ходе выполнения комплексных кадастровых работ	Метод определения координат	Формулы, примененные для расчета средней квадратической погрешности определения
----------------------------------	---	---	------------------------------------	--

точек контура	Координаты, м		Радиус, м	Координаты, м		Радиус, м		координат характерных точек (M_t), м, с подставленными в такие формулы значениями и итоговые (вычисленные) значения M_t , м
	X	Y	R	X	Y	R		
1	2	3	4	5	6	7	8	9
н1730	–	–	–	4204 70.67	1333 065.0 6	–	Метод спутниковых геодезических измерений (определений)	$M_t = \sqrt{M_1^2 + M_2^2} = \sqrt{0,6^2 + 0,08^2} = 0,1 \text{ м}$
н1740	–	–	–	4204 62.70	1333 080.7 5	–	Метод спутниковых геодезических измерений (определений)	$M_t = \sqrt{M_1^2 + M_2^2} = \sqrt{0,6^2 + 0,08^2} = 0,1 \text{ м}$
н1750	–	–	–	4204 53.25	1333 076.1 6	–	Метод спутниковых геодезических измерений (определений)	$M_t = \sqrt{M_1^2 + M_2^2} = \sqrt{0,6^2 + 0,08^2} = 0,1 \text{ м}$
н1760	–	–	–	4204 61.45	1333 060.3 6	–	Метод спутниковых геодезических измерений (определений)	$M_t = \sqrt{M_1^2 + M_2^2} = \sqrt{0,6^2 + 0,08^2} = 0,1 \text{ м}$
н1730	–	–	–	4204 70.67	1333 065.0 6	–	Метод спутниковых геодезических измерений (определений)	$M_t = \sqrt{M_1^2 + M_2^2} = \sqrt{0,6^2 + 0,08^2} = 0,1 \text{ м}$

2. Сведения о характеристиках объекта недвижимости с кадастровым номером 13:22:0115007:916

№ п/п	Наименование характеристики	Значение характеристики
1	2	3
1.	Вид объекта недвижимости	Здание
2.	Ранее присвоенный государственный учетный номер (инвентарный) здания, сооружения, объекта незавершенного строительства	Инвентарный номер 89:257:002:000051940
3.	Кадастровый номер земельного участка (земельных участков), в границах которого (которых) расположены здание, сооружение, объект незавершенного строительства	13:22:0115007:59
4.	Уникальный учетный номер кадастрового квартала, в границах которого расположены здание, сооружение, объект незавершенного строительства	13:22:0115007
5.	Адрес здания, сооружения, объекта незавершенного строительства	–
5.1	Сведения о местоположении здания, сооружения, объекта незавершенного строительства (при отсутствии адреса) в структурированном в соответствии с федеральной информационной адресной системой виде	Мордовия Респ, Чамзинский р-н, Комсомольский рп, Ленина ул, 25 д
5.2	Дополнительные сведения о местоположении	–
6.	Иные сведения	Данный ОКС расположен на земельном участке с кадастровым номером 13:22:0115007:59.

3. Пояснения к сведениям об объекте недвижимости с кадастровым номером 13:22:0115007:916

1.	–
----	---

**Описание местоположения зданий, сооружений,
объектов незавершенного строительства на земельном участке**

1. Сведения о характерных точках контура объекта недвижимости с кадастровым номером 13:22:0115007:989

Система координат МСК-13, зона 1

Зона № 1

Обозначение характерных точек контура	Содержатся в Едином государственном реестре недвижимости			Определены в ходе выполнения комплексных кадастровых работ			Метод определения координат	Формулы, примененные для расчета средней квадратической погрешности определения координат характерных точек (M_t), м, с подставленными в такие формулы значениями и итоговые (вычисленные) значения M_t , м
	Координаты , м		Радиус, с, м	Координаты , м		Радиус, м		
	X	Y	R	X	Y	R		
1	2	3	4	5	6	7	8	9
н1770	–	–	–	4203 32.67	1333 037.5 5	–	Метод спутниковых геодезических измерений (определений)	$M_t = \sqrt{M_1^2 + M_2^2} = \sqrt{0,6^2 + 0,08^2} = 0,1\text{ м}$
н1780	–	–	–	4203 30.71	1333 040.5 1	–	Метод спутниковых геодезических измерений (определений)	$M_t = \sqrt{M_1^2 + M_2^2} = \sqrt{0,6^2 + 0,08^2} = 0,1\text{ м}$
н1790	–	–	–	4203 25.65	1333 037.2 5	–	Метод спутниковых геодезических измерений (определений)	$M_t = \sqrt{M_1^2 + M_2^2} = \sqrt{0,6^2 + 0,08^2} = 0,1\text{ м}$
н1800	–	–	–	4203 27.60	1333 034.2 6	–	Метод спутниковых геодезических измерений (определений)	$M_t = \sqrt{M_1^2 + M_2^2} = \sqrt{0,6^2 + 0,08^2} = 0,1\text{ м}$

н1770	–	–	–	4203 32.67	1333 037.5 5	–	Метод спутниковых геодезических измерений (определений)	$Mt = \sqrt{M1^2 + M2^2} = \sqrt{0,6^2 + 0,08^2} = 0,1\text{м}$
-------	---	---	---	---------------	--------------------	---	---	---

2. Сведения о характеристиках объекта недвижимости с кадастровым номером 13:22:0115007:989

№ п/п	Наименование характеристики	Значение характеристики
1	2	3
1.	Вид объекта недвижимости	Здание
2.	Ранее присвоенный государственный учетный номер (инвентарный) здания, сооружения, объекта незавершенного строительства	Инвентарный номер 14342, Условный номер 13-13-06/019/2006-375
3.	Кадастровый номер земельного участка (земельных участков), в границах которого (которых) расположены здание, сооружение, объект незавершенного строительства	13:22:0115007:8
4.	Уникальный учетный номер кадастрового квартала, в границах которого расположены здание, сооружение, объект незавершенного строительства	13:22:0115007
5.	Адрес здания, сооружения, объекта незавершенного строительства	–
5.1	Сведения о местоположении здания, сооружения, объекта незавершенного строительства (при отсутствии адреса) в структурированном в соответствии с федеральной информационной адресной системой виде	Мордовия Респ, Чамзинский р-н, Комсомольский рп, Пионерская ул, 3 д
5.2	Дополнительные сведения о местоположении	–
6.	Иные сведения	Данный ОКС расположен на земельном участке с кадастровым номером 13:22:0115007:8.

3. Пояснения к сведениям об объекте недвижимости с кадастровым номером 13:22:0115007:989

1.	–
----	---

Описание местоположения зданий, сооружений, объектов незавершенного строительства на земельном участке

1. Сведения о характерных точках контура объекта недвижимости с кадастровым номером 13:22:0115007:990

Система координат МСК-13, зона 1

Зона № 1

Обозначение характерных точек контура	Содержатся в Едином государственном реестре недвижимости		Определены в ходе выполнения комплексных кадастровых работ			Метод определения координат	Формулы, примененные для расчета средней квадратической погрешности определения координат характерных точек (M_t), м, с подставленными в такие формулы значениями и итоговые (вычисленные) значения M_t , м	
	Координаты, м		Координаты, м		Радиус, м			
	X	Y	X	Y	R			
1	2	3	4	5	6	7	8	9
н1810	–	–	–	4203 45.39	1333 058.5 8	–	Метод спутниковых геодезических измерений (определений)	$M_t = \text{SQRT}(M1^2 + M2^2) = \text{SQRT}(0,6^2 + 0,08^2) = 0,1\text{м}$
н1820	–	–	–	4203 43.47	1333 061.5 2	–	Метод спутниковых геодезических измерений (определений)	$M_t = \text{SQRT}(M1^2 + M2^2) = \text{SQRT}(0,6^2 + 0,08^2) = 0,1\text{м}$
н1830	–	–	–	4203 38.16	1333 058.0 5	–	Метод спутниковых геодезических измерений (определений)	$M_t = \text{SQRT}(M1^2 + M2^2) = \text{SQRT}(0,6^2 + 0,08^2) = 0,1\text{м}$

н1840	–	–	–	4203 40.11	1333 055.1 1	–	Метод спутниковых геодезических измерений (определений)	$Mt = \sqrt{M1^2 + M2^2} = \sqrt{0,6^2 + 0,08^2} = 0,1\text{м}$
н1810	–	–	–	4203 45.39	1333 058.5 8	–	Метод спутниковых геодезических измерений (определений)	$Mt = \sqrt{M1^2 + M2^2} = \sqrt{0,6^2 + 0,08^2} = 0,1\text{м}$

2. Сведения о характеристиках объекта недвижимости с кадастровым номером 13:22:0115007:990

№ п/п	Наименование характеристики	Значение характеристики
1	2	3
1.	Вид объекта недвижимости	Здание
2.	Ранее присвоенный государственный учетный номер (инвентарный) здания, сооружения, объекта незавершенного строительства	Инвентарный номер 7054, Условный номер 13:22:122/2003:220
3.	Кадастровый номер земельного участка (земельных участков), в границах которого (которых) расположены здание, сооружение, объект незавершенного строительства	13:22:0115007:96
4.	Уникальный учетный номер кадастрового квартала, в границах которого расположены здание, сооружение, объект незавершенного строительства	13:22:0115007
5.	Адрес здания, сооружения, объекта незавершенного строительства	–
5.1	Сведения о местоположении здания, сооружения, объекта незавершенного строительства (при отсутствии адреса) в структурированном в соответствии с федеральной информационной адресной системой виде	Мордовия Респ, Чамзинский р-н, Комсомольский рп, Пионерская ул, 1А д
5.2	Дополнительные сведения о местоположении	–
6.	Иные сведения	Данный ОКС расположен на земельном участке с кадастровым номером 13:22:0115007:96.

3. Пояснения к сведениям об объекте недвижимости с кадастровым номером

13:22:0115007:990

1. –

**Описание местоположения зданий, сооружений,
объектов незавершенного строительства на земельном участке**

**1. Сведения о характерных точках контура объекта недвижимости с кадастровым номером
13:22:0115007:992**

Система координат МСК-13, зона 1Зона № 1

Обозначение характерных точек контура	Содержатся в Едином государственном реестре недвижимости			Определены в ходе выполнения комплексных кадастровых работ			Метод определения координат	Формулы, примененные для расчета средней квадратической погрешности определения координат характерных точек (M_t), м, с подставленными в такие формулы значениями и итоговые (вычисленные) значения M_t , м
	Координаты , м		Радиус, с, м	Координаты , м		Радиус, м		
	X	Y	R	X	Y	R		
1	2	3	4	5	6	7	8	9
н1850	–	–	–	4208 00.34	1333 304.6 2	–	Метод спутниковых геодезически х измерений (определений)	$M_t = \text{SQRT}(M_1^2 + M_2^2) = \text{SQRT}(0,6^2 + 0,08^2) = 0,1\text{м}$
н1860	–	–	–	4207 96.27	1333 302.6 4	–	Метод спутниковых геодезически х измерений (определений)	$M_t = \text{SQRT}(M_1^2 + M_2^2) = \text{SQRT}(0,6^2 + 0,08^2) = 0,1\text{м}$

н1870	–	–	–	4207 94.73	1333 305.7 8	–	Метод спутниковых геодезических измерений (определений)	$Mt=\sqrt{M1^2+M2^2}=\sqrt{0,6^2+0,08^2}=0,1\text{м}$
н1880	–	–	–	4207 98.80	1333 307.7 6	–	Метод спутниковых геодезических измерений (определений)	$Mt=\sqrt{M1^2+M2^2}=\sqrt{0,6^2+0,08^2}=0,1\text{м}$
н1850	–	–	–	4208 00.34	1333 304.6 2	–	Метод спутниковых геодезических измерений (определений)	$Mt=\sqrt{M1^2+M2^2}=\sqrt{0,6^2+0,08^2}=0,1\text{м}$

2. Сведения о характеристиках объекта недвижимости с кадастровым номером 13:22:0115007:992

№ п/п	Наименование характеристики	Значение характеристики
1	2	3
1.	Вид объекта недвижимости	Здание
2.	Ранее присвоенный государственный учетный номер (инвентарный) здания, сооружения, объекта незавершенного строительства	Инвентарный номер 15032, Условный номер 13-13-06/065/2008-145
3.	Кадастровый номер земельного участка (земельных участков), в границах которого (которых) расположены здание, сооружение, объект незавершенного строительства	–
4.	Уникальный учетный номер кадастрового квартала, в границах которого расположены здание, сооружение, объект незавершенного строительства	13:22:0115007
5.	Адрес здания, сооружения, объекта незавершенного строительства	–
5.1	Сведения о местоположении здания, сооружения, объекта незавершенного строительства (при отсутствии адреса) в структурированном в соответствии с федеральной информационной адресной системой виде	Мордовия Респ, Чамзинский р-н, Комсомольский рп, Калинина ул

5.2	Дополнительные сведения о местоположении	–
6.	Иные сведения	Данный ОКС расположен на земельном участке, сведения о котором в ЕГРН отсутствуют.

3. Пояснения к сведениям об объекте недвижимости с кадастровым номером 13:22:0115007:992

1.	–
----	---

Описание местоположения зданий, сооружений, объектов незавершенного строительства на земельном участке

1. Сведения о характерных точках контура объекта недвижимости с кадастровым номером 13:22:0115007:993

Система координат МСК-13, зона 1

Зона № 1

Обозначение характерных точек контура	Содержатся в Едином государственном реестре недвижимости			Определены в ходе выполнения комплексных кадастровых работ			Метод определения координат	Формулы, примененные для расчета средней квадратической погрешности определения координат характерных точек (M_t), м, с подставленными в такие формулы значениями и итоговые (вычисленные) значения M_t , м
	Координаты, м		Радиус, м	Координаты, м		Радиус, м		
	X	Y	R	X	Y	R		
1	2	3	4	5	6	7	8	9
н1890	–	–	–	4205 11.08	1333 243.1 0	–	Метод спутниковых геодезических измерений (определений)	$M_t = \text{SQRT}(M_1^2 + M_2^2) = \text{SQRT}(0,6^2 + 0,08^2) = 0,1\text{м}$

н1900	–	–	–	4205 20.72	1333 248.6 4	–	Метод спутниковых геодезических измерений (определений)	$Mt=\sqrt{M1^2+M2^2}=\sqrt{0,6^2+0,08^2}=0,1\text{м}$
н1910	–	–	–	4205 16.33	1333 256.7 7	–	Метод спутниковых геодезических измерений (определений)	$Mt=\sqrt{M1^2+M2^2}=\sqrt{0,6^2+0,08^2}=0,1\text{м}$
н1920	–	–	–	4205 06.46	1333 251.4 4	–	Метод спутниковых геодезических измерений (определений)	$Mt=\sqrt{M1^2+M2^2}=\sqrt{0,6^2+0,08^2}=0,1\text{м}$
н1890	–	–	–	4205 11.08	1333 243.1 0	–	Метод спутниковых геодезических измерений (определений)	$Mt=\sqrt{M1^2+M2^2}=\sqrt{0,6^2+0,08^2}=0,1\text{м}$

2. Сведения о характеристиках объекта недвижимости с кадастровым номером 13:22:0115007:993

№ п/п	Наименование характеристики	Значение характеристики
1	2	3
1.	Вид объекта недвижимости	Здание
2.	Ранее присвоенный государственный учетный номер (инвентарный) здания, сооружения, объекта незавершенного строительства	Инвентарный номер 14160, Условный номер 13-13-06/001/2006-217
3.	Кадастровый номер земельного участка (земельных участков), в границах которого (которых) расположены здание, сооружение, объект незавершенного строительства	13:22:0115007:188
4.	Уникальный учетный номер кадастрового квартала, в границах которого расположены здание, сооружение, объект незавершенного строительства	13:22:0115007
5.	Адрес здания, сооружения, объекта незавершенного строительства	–

5.1	Сведения о местоположении здания, сооружения, объекта незавершенного строительства (при отсутствии адреса) в структурированном в соответствии с федеральной информационной адресной системой виде	Мордовия Респ, Чамзинский р-н, Комсомольский рп, Суродеева ул, 11 д
5.2	Дополнительные сведения о местоположении	–
6.	Иные сведения	Данный ОКС расположен на земельном участке с кадастровым номером 13:22:0115007:188.

3. Пояснения к сведениям об объекте недвижимости с кадастровым номером 13:22:0115007:993

1. –

Описание местоположения зданий, сооружений, объектов незавершенного строительства на земельном участке

1. Сведения о характерных точках контура объекта недвижимости с кадастровым номером 13:22:0115007:994

Система координат МСК-13, зона 1

Зона № 1

Обозначение характерных точек контура	Содержатся в Едином государственном реестре недвижимости		Определены в ходе выполнения комплексных кадастровых работ			Метод определения координат	Формулы, примененные для расчета средней квадратической погрешности определения координат характерных точек (M_t), м, с подставленными в такие формулы значениями и итоговые (вычисленные) значения M_t , м	
	Координаты, м		Координаты, м		Радиус, м			
	X	Y	X	Y	R			
1	2	3	4	5	6	7	8	9
н1930	–	–	–	4206	1333	–	Метод	$M_t = \sqrt{M_1^2 + M_2^2}$

				28.90	304.54		спутниковых геодезических измерений (определений)	$\sqrt{0,6^2+0,08^2}=0,1\text{м}$
н1940	–	–	–	4206 31.35	1333 305.85	–	Метод спутниковых геодезических измерений (определений)	$Mt=\sqrt{M1^2+M2^2}=\sqrt{0,6^2+0,08^2}=0,1\text{м}$
н1950	–	–	–	4206 30.23	1333 308.00	–	Метод спутниковых геодезических измерений (определений)	$Mt=\sqrt{M1^2+M2^2}=\sqrt{0,6^2+0,08^2}=0,1\text{м}$
н1960	–	–	–	4206 31.42	1333 308.61	–	Метод спутниковых геодезических измерений (определений)	$Mt=\sqrt{M1^2+M2^2}=\sqrt{0,6^2+0,08^2}=0,1\text{м}$
н1970	–	–	–	4206 26.56	1333 318.10	–	Метод спутниковых геодезических измерений (определений)	$Mt=\sqrt{M1^2+M2^2}=\sqrt{0,6^2+0,08^2}=0,1\text{м}$
н1980	–	–	–	4206 14.62	1333 312.41	–	Метод спутниковых геодезических измерений (определений)	$Mt=\sqrt{M1^2+M2^2}=\sqrt{0,6^2+0,08^2}=0,1\text{м}$
н1990	–	–	–	4206 19.70	1333 302.67	–	Метод спутниковых геодезических измерений (определений)	$Mt=\sqrt{M1^2+M2^2}=\sqrt{0,6^2+0,08^2}=0,1\text{м}$
н2000	–	–	–	4206 27.73	1333 306.74	–	Метод спутниковых геодезических измерений (определений)	$Mt=\sqrt{M1^2+M2^2}=\sqrt{0,6^2+0,08^2}=0,1\text{м}$

)	
н1930	–	–	–	4206 28.90	1333 304.5 4	–	Метод спутниковых геодезически х измерений (определений)	$Mt = \sqrt{M1^2 + M2^2} = \sqrt{0,6^2 + 0,08^2} = 0,1\text{м}$

2. Сведения о характеристиках объекта недвижимости с кадастровым номером 13:22:0115007:994

№ п/п	Наименование характеристики	Значение характеристики
1	2	3
1.	Вид объекта недвижимости	Здание
2.	Ранее присвоенный государственный учетный номер (инвентарный) здания, сооружения, объекта незавершенного строительства	Инвентарный номер 14258, Условный номер 13-13-06/001/2006-231
3.	Кадастровый номер земельного участка (земельных участков), в границах которого (которых) расположены здание, сооружение, объект незавершенного строительства	13:22:0115007:189
4.	Уникальный учетный номер кадастрового квартала, в границах которого расположены здание, сооружение, объект незавершенного строительства	13:22:0115007
5.	Адрес здания, сооружения, объекта незавершенного строительства	–
5.1	Сведения о местоположении здания, сооружения, объекта незавершенного строительства (при отсутствии адреса) в структурированном в соответствии с федеральной информационной адресной системой виде	Мордовия Респ, Чамзинский р-н, Комсомольский рп, Суродеева ул, 5А д
5.2	Дополнительные сведения о местоположении	–
6.	Иные сведения	Данный ОКС расположен на земельном участке с кадастровым номером 13:22:0115007:189.

3. Пояснения к сведениям об объекте недвижимости с кадастровым номером 13:22:0115007:994

1.	–
----	---

Описание местоположения зданий, сооружений,

объектов незавершенного строительства на земельном участке

1. Сведения о характерных точках контура объекта недвижимости с кадастровым номером 13:22:0115007:995

Система координат МСК-13, зона 1

Зона № 1

Обозначение характерных точек контура	Содержатся в Едином государственном реестре недвижимости			Определены в ходе выполнения комплексных кадастровых работ			Метод определения координат	Формулы, примененные для расчета средней квадратической погрешности определения координат характерных точек (M_t), м, с подставленными в такие формулы значениями и итоговые (вычисленные) значения M_t , м
	Координаты, м		Радиус, м	Координаты, м		Радиус, м		
	X	Y	R	X	Y	R		
1	2	3	4	5	6	7	8	9
н2010	–	–	–	4205 80.15	1333 277.8 2	–	Метод спутниковых геодезических измерений (определений)	$M_t = \text{SQRT}(M1^2 + M2^2) = \text{SQRT}(0,6^2 + 0,08^2) = 0,1\text{ м}$
н2020	–	–	–	4205 73.29	1333 290.0 4	–	Метод спутниковых геодезических измерений (определений)	$M_t = \text{SQRT}(M1^2 + M2^2) = \text{SQRT}(0,6^2 + 0,08^2) = 0,1\text{ м}$
н2030	–	–	–	4205 85.23	1333 296.4 6	–	Метод спутниковых геодезических измерений (определений)	$M_t = \text{SQRT}(M1^2 + M2^2) = \text{SQRT}(0,6^2 + 0,08^2) = 0,1\text{ м}$

)	
н2040	–	–	–	4205 90.26	1333 287.4 1	–	Метод спутниковых геодезических измерений (определений)	$Mt = \sqrt{M1^2 + M2^2} = \sqrt{0,6^2 + 0,08^2} = 0,1\text{м}$
н2050	–	–	–	4205 82.22	1333 282.8 3	–	Метод спутниковых геодезических измерений (определений)	$Mt = \sqrt{M1^2 + M2^2} = \sqrt{0,6^2 + 0,08^2} = 0,1\text{м}$
н2060	–	–	–	4205 83.94	1333 279.8 9	–	Метод спутниковых геодезических измерений (определений)	$Mt = \sqrt{M1^2 + M2^2} = \sqrt{0,6^2 + 0,08^2} = 0,1\text{м}$
н2010	–	–	–	4205 80.15	1333 277.8 2	–	Метод спутниковых геодезических измерений (определений)	$Mt = \sqrt{M1^2 + M2^2} = \sqrt{0,6^2 + 0,08^2} = 0,1\text{м}$

2. Сведения о характеристиках объекта недвижимости с кадастровым номером 13:22:0115007:995

№ п/п	Наименование характеристики	Значение характеристики
1	2	3
1.	Вид объекта недвижимости	Здание
2.	Ранее присвоенный государственный учетный номер (инвентарный) здания, сооружения, объекта незавершенного строительства	Инвентарный номер 89:257:002:000154820, Условный номер 13-13-06/063/2011-269
3.	Кадастровый номер земельного участка (земельных участков), в границах которого (которых) расположены здание, сооружение, объект незавершенного строительства	13:22:0115007:275
4.	Уникальный учетный номер кадастрового квартала, в границах которого расположены здание, сооружение, объект незавершенного строительства	13:22:0115007

5.	Адрес здания, сооружения, объекта незавершенного строительства	–
5.1	Сведения о местоположении здания, сооружения, объекта незавершенного строительства (при отсутствии адреса) в структурированном в соответствии с федеральной информационной адресной системой виде	Мордовия Респ, Чамзинский р-н, Комсомольский рп, Суродеева ул, 7А д
5.2	Дополнительные сведения о местоположении	–
6.	Иные сведения	Данный ОКС расположен на земельном участке с кадастровым номером 13:22:0115007:275.

3. Пояснения к сведениям об объекте недвижимости с кадастровым номером 13:22:0115007:995

1.	–
----	---

Описание местоположения зданий, сооружений, объектов незавершенного строительства на земельном участке

1. Сведения о характерных точках контура объекта недвижимости с кадастровым номером 13:22:0115007:996

Система координат МСК-13, зона 1

Зона № 1

Обозначение характерных точек контура	Содержатся в Едином государственном реестре недвижимости		Определены в ходе выполнения комплексных кадастровых работ			Метод определения координат	Формулы, примененные для расчета средней квадратической погрешности определения координат характерных точек (M_t), м, с подставленными в такие формулы значениями и итоговые (вычисленные) значения M_t , м
	Координаты, м	Радиус, м	Координаты, м		Радиус, м		
			X	Y			
	X	Y	R	X	Y	R	

1	2	3	4	5	6	7	8	9
н2070	–	–	–	4205 31.39	1333 253.5 9	–	Метод спутниковых геодезических измерений (определений)	$Mt=\sqrt{M1^2+M2^2}=\sqrt{0,6^2+0,08^2}=0,1\text{м}$
н2080	–	–	–	4205 30.83	1333 253.3 1	–	Метод спутниковых геодезических измерений (определений)	$Mt=\sqrt{M1^2+M2^2}=\sqrt{0,6^2+0,08^2}=0,1\text{м}$
н2090	–	–	–	4205 25.71	1333 263.3 4	–	Метод спутниковых геодезических измерений (определений)	$Mt=\sqrt{M1^2+M2^2}=\sqrt{0,6^2+0,08^2}=0,1\text{м}$
н2100	–	–	–	4205 30.49	1333 265.9 5	–	Метод спутниковых геодезических измерений (определений)	$Mt=\sqrt{M1^2+M2^2}=\sqrt{0,6^2+0,08^2}=0,1\text{м}$
н2110	–	–	–	4205 29.99	1333 266.9 0	–	Метод спутниковых геодезических измерений (определений)	$Mt=\sqrt{M1^2+M2^2}=\sqrt{0,6^2+0,08^2}=0,1\text{м}$
н2120	–	–	–	4205 36.82	1333 270.4 9	–	Метод спутниковых геодезических измерений (определений)	$Mt=\sqrt{M1^2+M2^2}=\sqrt{0,6^2+0,08^2}=0,1\text{м}$
н2130	–	–	–	4205 40.70	1333 263.3 8	–	Метод спутниковых геодезических измерений (определений)	$Mt=\sqrt{M1^2+M2^2}=\sqrt{0,6^2+0,08^2}=0,1\text{м}$
н2140	–	–	–	4205	1333 261.8	–	Метод спутниковых	$Mt=\sqrt{M1^2+M2^2}=\sqrt{0,6^2+0,08^2}=0,1\text{м}$

				38.06	1		геодезическ х измерений (определений)	$8^2=0,1\text{м}$
н2150	–	–	–	4205 40.08	1333 258.1 7	–	Метод спутниковых геодезическ х измерений (определений)	$Mt=\text{SQRT}(M1^2+M2^2)=\text{SQRT}(0,6^2+0,08^2)=0,1\text{м}$
н2160	–	–	–	4205 35.25	1333 255.5 8	–	Метод спутниковых геодезическ х измерений (определений)	$Mt=\text{SQRT}(M1^2+M2^2)=\text{SQRT}(0,6^2+0,08^2)=0,1\text{м}$
н2170	–	–	–	4205 35.52	1333 253.8 0	–	Метод спутниковых геодезическ х измерений (определений)	$Mt=\text{SQRT}(M1^2+M2^2)=\text{SQRT}(0,6^2+0,08^2)=0,1\text{м}$
н2180	–	–	–	4205 32.71	1333 252.2 9	–	Метод спутниковых геодезическ х измерений (определений)	$Mt=\text{SQRT}(M1^2+M2^2)=\text{SQRT}(0,6^2+0,08^2)=0,1\text{м}$
н2070	–	–	–	4205 31.39	1333 253.5 9	–	Метод спутниковых геодезическ х измерений (определений)	$Mt=\text{SQRT}(M1^2+M2^2)=\text{SQRT}(0,6^2+0,08^2)=0,1\text{м}$

2. Сведения о характеристиках объекта недвижимости с кадастровым номером 13:22:0115007:996

№ п/п	Наименование характеристики	Значение характеристики
1	2	3
1.	Вид объекта недвижимости	Здание
2.	Ранее присвоенный государственный учетный номер (инвентарный) здания, сооружения, объекта незавершенного строительства	Инвентарный номер 89:257:002:000153570, Условный номер 13-13-06/019/2010-097

3.	Кадастровый номер земельного участка (земельных участков), в границах которого (которых) расположены здание, сооружение, объект незавершенного строительства	13:22:0115007:187
4.	Уникальный учетный номер кадастрового квартала, в границах которого расположены здание, сооружение, объект незавершенного строительства	13:22:0115007
5.	Адрес здания, сооружения, объекта незавершенного строительства	–
5.1	Сведения о местоположении здания, сооружения, объекта незавершенного строительства (при отсутствии адреса) в структурированном в соответствии с федеральной информационной адресной системой виде	Мордовия Респ, Чамзинский р-н, Комсомольский рп, Суродеева ул, 9А д
5.2	Дополнительные сведения о местоположении	–
6.	Иные сведения	Данный ОКС расположен на земельном участке с кадастровым номером 13:22:0115007:187.

3. Пояснения к сведениям об объекте недвижимости с кадастровым номером 13:22:0115007:996

1. –

Описание местоположения зданий, сооружений, объектов незавершенного строительства на земельном участке

1. Сведения о характерных точках контура объекта недвижимости с кадастровым номером 13:22:0115007:1060

Система координат МСК-13, зона 1

Зона № 1

Обозначение характеристик	Содержатся в Едином государственном реестре недвижимости	Определены в ходе выполнения комплексных кадастровых работ	Метод определения координат	Формулы, примененные для расчета средней квадратической погрешности определения
---------------------------	--	--	-----------------------------	---

точек контура	Координаты, м		Радиус, м	Координаты, м		Радиус, м		координат характерных точек (M_t), м, с подставленными в такие формулы значениями и итоговые (вычисленные) значения M_t , м
	X	Y	R	X	Y	R		
1	2	3	4	5	6	7	8	9
н2190	–	–	–	4203 55.40	1332 999.7 3	–	Метод спутниковых геодезических измерений (определений)	$M_t = \text{SQRT}(M1^2 + M2^2) = \text{SQRT}(0,6^2 + 0,08^2) = 0,1\text{м}$
н2200	–	–	–	4203 53.39	1333 003.1 2	–	Метод спутниковых геодезических измерений (определений)	$M_t = \text{SQRT}(M1^2 + M2^2) = \text{SQRT}(0,6^2 + 0,08^2) = 0,1\text{м}$
н2210	–	–	–	4203 48.36	1333 000.1 5	–	Метод спутниковых геодезических измерений (определений)	$M_t = \text{SQRT}(M1^2 + M2^2) = \text{SQRT}(0,6^2 + 0,08^2) = 0,1\text{м}$
н2220	–	–	–	4203 50.44	1332 996.8 2	–	Метод спутниковых геодезических измерений (определений)	$M_t = \text{SQRT}(M1^2 + M2^2) = \text{SQRT}(0,6^2 + 0,08^2) = 0,1\text{м}$
н2190	–	–	–	4203 55.40	1332 999.7 3	–	Метод спутниковых геодезических измерений (определений)	$M_t = \text{SQRT}(M1^2 + M2^2) = \text{SQRT}(0,6^2 + 0,08^2) = 0,1\text{м}$

2. Сведения о характеристиках объекта недвижимости с кадастровым номером 13:22:0115007:1060

№ п/п	Наименование характеристики	Значение характеристики
1	2	3
1.	Вид объекта недвижимости	Здание
2.	Ранее присвоенный государственный учетный номер (инвентарный) здания, сооружения, объекта незавершенного строительства	Инвентарный номер 89:257:002:000036720
3.	Кадастровый номер земельного участка (земельных участков), в границах которого (которых) расположены здание, сооружение, объект незавершенного строительства	13:22:0115007:129
4.	Уникальный учетный номер кадастрового квартала, в границах которого расположены здание, сооружение, объект незавершенного строительства	13:22:0115007
5.	Адрес здания, сооружения, объекта незавершенного строительства	–
5.1	Сведения о местоположении здания, сооружения, объекта незавершенного строительства (при отсутствии адреса) в структурированном в соответствии с федеральной информационной адресной системой виде	Мордовия Респ, Чамзинский р-н, Комсомольский рп, Пионерская ул
5.2	Дополнительные сведения о местоположении	–
6.	Иные сведения	Данный ОКС расположен на земельном участке с кадастровым номером 13:22:0115007:129.

3. Пояснения к сведениям об объекте недвижимости с кадастровым номером 13:22:0115007:1060

1.	–
----	---

Описание местоположения зданий, сооружений, объектов незавершенного строительства на земельном участке

1. Сведения о характерных точках контура объекта недвижимости с кадастровым номером 13:22:0115007:1062

Система координат МСК-13, зона 1

Зона № 1

Обозначение характерных точек контура	Содержатся в Едином государственном реестре недвижимости			Определены в ходе выполнения комплексных кадастровых работ			Метод определения координат	Формулы, примененные для расчета средней квадратической погрешности определения координат характерных точек (M_t), м, с подставленными в такие формулы значениями и итоговые (вычисленные) значения M_t , м
	Координаты , м		Радиус, с, м	Координаты , м		Радиус, м		
	X	Y	R	X	Y	R		
1	2	3	4	5	6	7	8	9
н2230	–	–	–	4208 29.61	1333 372.5 4	–	Метод спутниковых геодезических измерений (определений)	$M_t = \text{SQRT}(M1^2 + M2^2) = \text{SQRT}(0,6^2 + 0,08^2) = 0,1\text{м}$
н2240	–	–	–	4208 34.80	1333 380.7 8	–	Метод спутниковых геодезических измерений (определений)	$M_t = \text{SQRT}(M1^2 + M2^2) = \text{SQRT}(0,6^2 + 0,08^2) = 0,1\text{м}$
н2250	–	–	–	4208 27.65	1333 385.3 7	–	Метод спутниковых геодезических измерений (определений)	$M_t = \text{SQRT}(M1^2 + M2^2) = \text{SQRT}(0,6^2 + 0,08^2) = 0,1\text{м}$
н2260	–	–	–	4208 22.52	1333 377.1 4	–	Метод спутниковых геодезических измерений (определений)	$M_t = \text{SQRT}(M1^2 + M2^2) = \text{SQRT}(0,6^2 + 0,08^2) = 0,1\text{м}$

н223О	–	–	–	4208 29.61	1333 372.5 4	–	Метод спутниковых геодезических измерений (определений)	$Mt = \sqrt{M1^2 + M2^2} = \sqrt{0,6^2 + 0,08^2} = 0,1\text{м}$
-------	---	---	---	---------------	--------------------	---	---	---

2. Сведения о характеристиках объекта недвижимости с кадастровым номером 13:22:0115007:1062

№ п/п	Наименование характеристики	Значение характеристики
1	2	3
1.	Вид объекта недвижимости	Здание
2.	Ранее присвоенный государственный учетный номер (инвентарный) здания, сооружения, объекта незавершенного строительства	Инвентарный номер 7606, Условный номер 13-13-06/027/2007-117
3.	Кадастровый номер земельного участка (земельных участков), в границах которого (которых) расположены здание, сооружение, объект незавершенного строительства	13:22:0115007:32
4.	Уникальный учетный номер кадастрового квартала, в границах которого расположены здание, сооружение, объект незавершенного строительства	13:22:0115007
5.	Адрес здания, сооружения, объекта незавершенного строительства	–
5.1	Сведения о местоположении здания, сооружения, объекта незавершенного строительства (при отсутствии адреса) в структурированном в соответствии с федеральной информационной адресной системой виде	Мордовия Респ, Чамзинский р-н, Комсомольский рп, Калинина ул, 19 д
5.2	Дополнительные сведения о местоположении	–
6.	Иные сведения	Данный ОКС расположен на земельном участке с кадастровым номером 13:22:0115007:32.

3. Пояснения к сведениям об объекте недвижимости с кадастровым номером 13:22:0115007:1062

1.	–
----	---

Описание местоположения зданий, сооружений, объектов незавершенного строительства на земельном участке

1. Сведения о характерных точках контура объекта недвижимости с кадастровым номером 13:22:0115007:1066

Система координат МСК-13, зона 1

Зона № 1

Обозначение характерных точек контура	Содержатся в Едином государственном реестре недвижимости		Определены в ходе выполнения комплексных кадастровых работ			Метод определения координат	Формулы, примененные для расчета средней квадратической погрешности определения координат характерных точек (M_t), м, с подставленными в такие формулы значениями и итоговые (вычисленные) значения M_t , м	
	Координаты, м		Координаты, м		Радиус, м			
	X	Y	X	Y	R			
1	2	3	4	5	6	7	8	9
н2270	–	–	–	4207 49.14	1333 280.0 8	–	Метод спутниковых геодезических измерений (определений)	$M_t = \text{SQRT}(M1^2 + M2^2) = \text{SQRT}(0,6^2 + 0,08^2) = 0,1\text{м}$
н2280	–	–	–	4207 43.00	1333 291.0 1	–	Метод спутниковых геодезических измерений (определений)	$M_t = \text{SQRT}(M1^2 + M2^2) = \text{SQRT}(0,6^2 + 0,08^2) = 0,1\text{м}$
н2290	–	–	–	4207 69.24	1333 306.2 4	–	Метод спутниковых геодезических измерений (определений)	$M_t = \text{SQRT}(M1^2 + M2^2) = \text{SQRT}(0,6^2 + 0,08^2) = 0,1\text{м}$

н2300	–	–	–	4207 75.41	1333 295.2 2	–	Метод спутниковых геодезических измерений (определений)	$Mt=\sqrt{M1^2+M2^2}=\sqrt{0,6^2+0,08^2}=0,1\text{м}$
н2270	–	–	–	4207 49.14	1333 280.0 8	–	Метод спутниковых геодезических измерений (определений)	$Mt=\sqrt{M1^2+M2^2}=\sqrt{0,6^2+0,08^2}=0,1\text{м}$

2. Сведения о характеристиках объекта недвижимости с кадастровым номером 13:22:0115007:1066

№ п/п	Наименование характеристики	Значение характеристики
1	2	3
1.	Вид объекта недвижимости	Здание
2.	Ранее присвоенный государственный учетный номер (инвентарный) здания, сооружения, объекта незавершенного строительства	Инвентарный номер 89:257:002:000053140
3.	Кадастровый номер земельного участка (земельных участков), в границах которого (которых) расположены здание, сооружение, объект незавершенного строительства	13:22:0115007:1117, 13:22:0115007:41
4.	Уникальный учетный номер кадастрового квартала, в границах которого расположены здание, сооружение, объект незавершенного строительства	13:22:0115007
5.	Адрес здания, сооружения, объекта незавершенного строительства	Российская Федерация, Мордовия Респ, Чамзинский р-н, городское поселение Комсомольское, рабочий поселок Комсомольский, улица Суродеева, дом 2, строение 2
5.1	Сведения о местоположении здания, сооружения, объекта незавершенного строительства (при отсутствии адреса) в структурированном в соответствии с федеральной информационной адресной системой виде	–
5.2	Дополнительные сведения о местоположении	–
6.	Иные сведения	Данный ОКС расположен на двух

земельных участках с КН
13:22:0115007:1117,
13:22:0115007:41. Адрес
установлен на основании
Постановления Администрации
Комсомольского городского
поселения Чамзинского
муниципального района
Республики Мордовия №119 от
03.04.2017 г.

**3. Пояснения к сведениям об объекте недвижимости с кадастровым номером
13:22:0115007:1066**

1. –

**Описание местоположения зданий, сооружений,
объектов незавершенного строительства на земельном участке**

**1. Сведения о характерных точках контура объекта недвижимости с кадастровым номером
13:22:0115007:1068**

Система координат МСК-13, зона 1

Зона № 1

Обозначение характерных точек контура	Содержатся в Едином государственном реестре недвижимости		Определены в ходе выполнения комплексных кадастровых работ			Метод определения координат	Формулы, примененные для расчета средней квадратической погрешности определения координат характерных точек (M_t), м, с подставленными в такие формулы значениями и итоговые (вычисленные) значения M_t , м	
	Координаты , м		Координаты , м		Радиус, м			
	X	Y	X	Y	R			
1	2	3	4	5	6	7	8	9
н2310	–	–	–	4207 41.25	1333 275.9	–	Метод спутниковых	$M_t = \sqrt{M_1^2 + M_2^2} = \sqrt{0,6^2 + 0,0}$

					9		геодезическ х измерений (определений)	$8^2)=0,1\text{м}$
н2320	–	–	–	4207 47.92	1333 279.7 2	–	Метод спутниковых геодезическ х измерений (определений)	$Mt=\text{SQRT}(M1^2+M2^2)=\text{SQRT}(0,6^2+0,08^2)=0,1\text{м}$
н2330	–	–	–	4207 44.79	1333 285.4 7	–	Метод спутниковых геодезическ х измерений (определений)	$Mt=\text{SQRT}(M1^2+M2^2)=\text{SQRT}(0,6^2+0,08^2)=0,1\text{м}$
н2340	–	–	–	4207 38.13	1333 281.7 5	–	Метод спутниковых геодезическ х измерений (определений)	$Mt=\text{SQRT}(M1^2+M2^2)=\text{SQRT}(0,6^2+0,08^2)=0,1\text{м}$
н2310	–	–	–	4207 41.25	1333 275.9 9	–	Метод спутниковых геодезическ х измерений (определений)	$Mt=\text{SQRT}(M1^2+M2^2)=\text{SQRT}(0,6^2+0,08^2)=0,1\text{м}$

2. Сведения о характеристиках объекта недвижимости с кадастровым номером 13:22:0115007:1068

№ п/п	Наименование характеристики	Значение характеристики
1	2	3
1.	Вид объекта недвижимости	Здание
2.	Ранее присвоенный государственный учетный номер (инвентарный) здания, сооружения, объекта незавершенного строительства	Инвентарный номер 89:257:002:000053090
3.	Кадастровый номер земельного участка (земельных участков), в границах которого (которых) расположены здание, сооружение, объект незавершенного строительства	13:22:0115007:1120, 13:22:0115007:41
4.	Уникальный учетный номер кадастрового квартала, в	13:22:0115007

	границах которого расположены здание, сооружение, объект незавершенного строительства	
5.	Адрес здания, сооружения, объекта незавершенного строительства	Российская Федерация, Мордовия Респ, Чамзинский р-н, городское поселение Комсомольское, рабочий поселок Комсомольский, улица Суродеева, дом 2, строение 3
5.1	Сведения о местоположении здания, сооружения, объекта незавершенного строительства (при отсутствии адреса) в структурированном в соответствии с федеральной информационной адресной системой виде	–
5.2	Дополнительные сведения о местоположении	–
6.	Иные сведения	Данный ОКС расположен на двух земельных участках с КН 13:22:0115007:1120, 13:22:0115007:41. Адрес установлен на основании Постановления Администрации Комсомольского городского поселения Чамзинского муниципального района Республики Мордовия №119 от 03.04.2017 г.

3. Пояснения к сведениям об объекте недвижимости с кадастровым номером 13:22:0115007:1068

1.	–
----	---

Описание местоположения зданий, сооружений, объектов незавершенного строительства на земельном участке

1. Сведения о характерных точках контура объекта недвижимости с кадастровым номером 13:22:0115007:1069

Система координат МСК-13, зона 1

Зона № 1

Обозначение характеристик	Содержатся в Едином государственном реестре недвижимости	Определены в ходе выполнения комплексных кадастровых работ	Метод определения координат	Формулы, примененные для расчета средней квадратической погрешности определения
---------------------------	--	--	-----------------------------	---

точек контура	Координаты, м		Радиус, м	Координаты, м		Радиус, м		координат характерных точек (M_t), м, с подставленными в такие формулы значениями и итоговые (вычисленные) значения M_t , м
	X	Y	R	X	Y	R		
1	2	3	4	5	6	7	8	9
н2350	–	–	–	4207 19.43	1333 323.3 5	–	Метод спутниковых геодезических измерений (определений)	$M_t = \text{SQRT}(M1^2 + M2^2) = \text{SQRT}(0,6^2 + 0,08^2) = 0,1\text{м}$
н2360	–	–	–	4206 90.81	1333 308.5 2	–	Метод спутниковых геодезических измерений (определений)	$M_t = \text{SQRT}(M1^2 + M2^2) = \text{SQRT}(0,6^2 + 0,08^2) = 0,1\text{м}$
н2370	–	–	–	4206 96.47	1333 297.7 9	–	Метод спутниковых геодезических измерений (определений)	$M_t = \text{SQRT}(M1^2 + M2^2) = \text{SQRT}(0,6^2 + 0,08^2) = 0,1\text{м}$
н2380	–	–	–	4207 25.03	1333 312.8 5	–	Метод спутниковых геодезических измерений (определений)	$M_t = \text{SQRT}(M1^2 + M2^2) = \text{SQRT}(0,6^2 + 0,08^2) = 0,1\text{м}$
н2350	–	–	–	4207 19.43	1333 323.3 5	–	Метод спутниковых геодезических измерений (определений)	$M_t = \text{SQRT}(M1^2 + M2^2) = \text{SQRT}(0,6^2 + 0,08^2) = 0,1\text{м}$

2. Сведения о характеристиках объекта недвижимости с кадастровым номером 13:22:0115007:1069		
№ п/п	Наименование характеристики	Значение характеристики
1	2	3
1.	Вид объекта недвижимости	Здание
2.	Ранее присвоенный государственный учетный номер (инвентарный) здания, сооружения, объекта незавершенного строительства	Инвентарный номер 89:257:002:000053060
3.	Кадастровый номер земельного участка (земельных участков), в границах которого (которых) расположены здание, сооружение, объект незавершенного строительства	13:22:0115007:1119, 13:22:0115007:41
4.	Уникальный учетный номер кадастрового квартала, в границах которого расположены здание, сооружение, объект незавершенного строительства	13:22:0115007
5.	Адрес здания, сооружения, объекта незавершенного строительства	Российская Федерация, Мордовия Респ, Чамзинский р-н, городское поселение Комсомольское, рабочий поселок Комсомольский, улица Суродеева, строение 2
5.1	Сведения о местоположении здания, сооружения, объекта незавершенного строительства (при отсутствии адреса) в структурированном в соответствии с федеральной информационной адресной системой виде	–
5.2	Дополнительные сведения о местоположении	–
6.	Иные сведения	Данный ОКС расположен на двух земельных участках с КН 13:22:0115007:1119, 13:22:0115007:41. Адрес установлен на основании Постановления Администрации Комсомольского городского поселения Чамзинского муниципального района Республики Мордовия №103 от 08.06.2020 г.
3. Пояснения к сведениям об объекте недвижимости с кадастровым номером 13:22:0115007:1069		
1.	–	

**Описание местоположения зданий, сооружений,
объектов незавершенного строительства на земельном участке**

1. Сведения о характерных точках контура объекта недвижимости с кадастровым номером 13:22:0115007:1070

Система координат МСК-13, зона 1

Зона № 1

Обозначение характерных точек контура	Содержатся в Едином государственном реестре недвижимости			Определены в ходе выполнения комплексных кадастровых работ			Метод определения координат	Формулы, примененные для расчета средней квадратической погрешности определения координат характерных точек (M_t), м, с подставленными в такие формулы значениями и итоговые (вычисленные) значения M_t , м
	Координаты , м		Радиус, с, м	Координаты , м		Радиус, м		
	X	Y	R	X	Y	R		
1	2	3	4	5	6	7	8	9
н2390	–	–	–	4207 39.75	1333 314.9 0	–	Метод спутниковых геодезических измерений (определений)	$M_t = \sqrt{M_1^2 + M_2^2} = \sqrt{0,6^2 + 0,08^2} = 0,1 \text{ м}$
н2400	–	–	–	4207 29.64	1333 309.3 5	–	Метод спутниковых геодезических измерений (определений)	$M_t = \sqrt{M_1^2 + M_2^2} = \sqrt{0,6^2 + 0,08^2} = 0,1 \text{ м}$
н2410	–	–	–	4207 24.00	1333 319.9 3	–	Метод спутниковых геодезических измерений	$M_t = \sqrt{M_1^2 + M_2^2} = \sqrt{0,6^2 + 0,08^2} = 0,1 \text{ м}$

							(определений)	
н2420	–	–	–	4207 34.14	1333 325.5 2	–	Метод спутниковых геодезических измерений (определений)	$Mt = \sqrt{M1^2 + M2^2} = \sqrt{0,6^2 + 0,08^2} = 0,1\text{м}$
н2390	–	–	–	4207 39.75	1333 314.9 0	–	Метод спутниковых геодезических измерений (определений)	$Mt = \sqrt{M1^2 + M2^2} = \sqrt{0,6^2 + 0,08^2} = 0,1\text{м}$

2. Сведения о характеристиках объекта недвижимости с кадастровым номером 13:22:0115007:1070

№ п/п	Наименование характеристики	Значение характеристики
1	2	3
1.	Вид объекта недвижимости	Здание
2.	Ранее присвоенный государственный учетный номер (инвентарный) здания, сооружения, объекта незавершенного строительства	Инвентарный номер 89:257:002:000154680
3.	Кадастровый номер земельного участка (земельных участков), в границах которого (которых) расположены здание, сооружение, объект незавершенного строительства	13:22:0115007:1124, 13:22:0115007:41
4.	Уникальный учетный номер кадастрового квартала, в границах которого расположены здание, сооружение, объект незавершенного строительства	13:22:0115007
5.	Адрес здания, сооружения, объекта незавершенного строительства	Российская Федерация, Мордовия Респ, Чамзинский р-н, городское поселение Комсомольское, рабочий поселок Комсомольский, улица Суродеева, дом 2, строение 1
5.1	Сведения о местоположении здания, сооружения, объекта незавершенного строительства (при отсутствии адреса) в структурированном в соответствии с федеральной информационной адресной системой виде	–

1	2	3	4	5	6	7	8	9
н2430	–	–	–	4203 57.03	1333 031.3 2	–	Метод спутниковых геодезических измерений (определений)	$Mt = \sqrt{M1^2 + M2^2} = \sqrt{0,6^2 + 0,08^2} = 0,1\text{м}$
н2440	–	–	–	4203 52.20	1333 027.8 1	–	Метод спутниковых геодезических измерений (определений)	$Mt = \sqrt{M1^2 + M2^2} = \sqrt{0,6^2 + 0,08^2} = 0,1\text{м}$
н2450	–	–	–	4203 50.22	1333 030.6 6	–	Метод спутниковых геодезических измерений (определений)	$Mt = \sqrt{M1^2 + M2^2} = \sqrt{0,6^2 + 0,08^2} = 0,1\text{м}$
н2460	–	–	–	4203 55.07	1333 034.1 4	–	Метод спутниковых геодезических измерений (определений)	$Mt = \sqrt{M1^2 + M2^2} = \sqrt{0,6^2 + 0,08^2} = 0,1\text{м}$
н2430	–	–	–	4203 57.03	1333 031.3 2	–	Метод спутниковых геодезических измерений (определений)	$Mt = \sqrt{M1^2 + M2^2} = \sqrt{0,6^2 + 0,08^2} = 0,1\text{м}$

2. Сведения о характеристиках объекта недвижимости с кадастровым номером 13:22:0115007:1071

№ п/п	Наименование характеристики	Значение характеристики
1	2	3
1.	Вид объекта недвижимости	Здание
2.	Ранее присвоенный государственный учетный номер (инвентарный) здания, сооружения, объекта незавершенного строительства	Инвентарный номер 89:257:002:000036340
3.	Кадастровый номер земельного участка (земельных участков), в границах которого (которых)	13:22:0115007:1288

	расположены здание, сооружение, объект незавершенного строительства	
4.	Уникальный учетный номер кадастрового квартала, в границах которого расположены здание, сооружение, объект незавершенного строительства	13:22:0115007
5.	Адрес здания, сооружения, объекта незавершенного строительства	–
5.1	Сведения о местоположении здания, сооружения, объекта незавершенного строительства (при отсутствии адреса) в структурированном в соответствии с федеральной информационной адресной системой виде	Мордовия Респ, Чамзинский р-н, Комсомольский рп, Пионерская ул, 1 бокс, 2 пом
5.2	Дополнительные сведения о местоположении	–
6.	Иные сведения	Данный ОКС расположен на земельном участке с кадастровым номером 13:22:0115007:1288.

3. Пояснения к сведениям об объекте недвижимости с кадастровым номером 13:22:0115007:1071

1.	–
----	---

Описание местоположения зданий, сооружений, объектов незавершенного строительства на земельном участке

1. Сведения о характерных точках контура объекта недвижимости с кадастровым номером 13:22:0115007:1097

Система координат МСК-13, зона 1

Зона № 1

Обозначения характеристик	Содержатся в Едином государственном реестре недвижимости	Определены в ходе выполнения комплексных кадастровых работ	Метод определения координат	Формулы, примененные для расчета средней квадратической погрешности определения
---------------------------	--	--	-----------------------------	---

точек конту ра	Координаты , м		Радиу с, м	Координаты , м		Радиус, м		координат характерных точек (M _t), м, с подставленными в такие формулы значениями и итоговые (вычисленные) значения M _t , м
	X	Y	R	X	Y	R		
1	2	3	4	5	6	7	8	9
н2470	–	–	–	4203 18.87	1333 078.6 6	–	Метод спутниковых геодезически х измерений (определений)	$M_t = \sqrt{M_1^2 + M_2^2} = \sqrt{0,6^2 + 0,08^2} = 0,1\text{ м}$
н2480	–	–	–	4203 23.54	1333 081.6 3	–	Метод спутниковых геодезически х измерений (определений)	$M_t = \sqrt{M_1^2 + M_2^2} = \sqrt{0,6^2 + 0,08^2} = 0,1\text{ м}$
н2490	–	–	–	4203 21.68	1333 084.6 1	–	Метод спутниковых геодезически х измерений (определений)	$M_t = \sqrt{M_1^2 + M_2^2} = \sqrt{0,6^2 + 0,08^2} = 0,1\text{ м}$
н2500	–	–	–	4203 16.98	1333 081.8 2	–	Метод спутниковых геодезически х измерений (определений)	$M_t = \sqrt{M_1^2 + M_2^2} = \sqrt{0,6^2 + 0,08^2} = 0,1\text{ м}$
н2470	–	–	–	4203 18.87	1333 078.6 6	–	Метод спутниковых геодезически х измерений (определений)	$M_t = \sqrt{M_1^2 + M_2^2} = \sqrt{0,6^2 + 0,08^2} = 0,1\text{ м}$

2. Сведения о характеристиках объекта недвижимости с кадастровым номером 13:22:0115007:1097

№ п/п	Наименование характеристики	Значение характеристики
1	2	3
1.	Вид объекта недвижимости	Здание
2.	Ранее присвоенный государственный учетный номер (инвентарный) здания, сооружения, объекта незавершенного строительства	Инвентарный номер 10432, Инвентарный номер 3497, Условный номер 13-13-06/012/2006-215
3.	Кадастровый номер земельного участка (земельных участков), в границах которого (которых) расположены здание, сооружение, объект незавершенного строительства	13:22:0115007:161
4.	Уникальный учетный номер кадастрового квартала, в границах которого расположены здание, сооружение, объект незавершенного строительства	13:22:0115007
5.	Адрес здания, сооружения, объекта незавершенного строительства	–
5.1	Сведения о местоположении здания, сооружения, объекта незавершенного строительства (при отсутствии адреса) в структурированном в соответствии с федеральной информационной адресной системой виде	Мордовия Респ, Чамзинский р-н, Комсомольский рп, Пионерская ул, 19 д
5.2	Дополнительные сведения о местоположении	–
6.	Иные сведения	Данный ОКС расположен на земельном участке с кадастровым номером 13:22:0115007:161.

3. Пояснения к сведениям об объекте недвижимости с кадастровым номером 13:22:0115007:1097

1.	–
----	---

Описание местоположения зданий, сооружений, объектов незавершенного строительства на земельном участке

1. Сведения о характерных точках контура объекта недвижимости с кадастровым номером 13:22:0115007:1238

Система координат МСК-13, зона 1

Зона № 1

Обозначение характерных точек контура	Содержатся в Едином государственном реестре недвижимости			Определены в ходе выполнения комплексных кадастровых работ			Метод определения координат	Формулы, примененные для расчета средней квадратической погрешности определения координат характерных точек (M_t), м, с подставленными в такие формулы значениями и итоговые (вычисленные) значения M_t , м
	Координаты , м		Радиус, с, м	Координаты , м		Радиус, м		
	X	Y	R	X	Y	R		
1	2	3	4	5	6	7	8	9
н2510	–	–	–	4203 79.46	1333 036.4 9	–	Метод спутниковых геодезически х измерений (определений)	$M_t = \sqrt{M_1^2 + M_2^2} = \sqrt{0,6^2 + 0,08^2} = 0,1 \text{ м}$
н2520	–	–	–	4203 74.67	1333 032.9 2	–	Метод спутниковых геодезически х измерений (определений)	$M_t = \sqrt{M_1^2 + M_2^2} = \sqrt{0,6^2 + 0,08^2} = 0,1 \text{ м}$
н2530	–	–	–	4203 72.58	1333 035.8 3	–	Метод спутниковых геодезически х измерений (определений)	$M_t = \sqrt{M_1^2 + M_2^2} = \sqrt{0,6^2 + 0,08^2} = 0,1 \text{ м}$
н2540	–	–	–	4203 77.39	1333 039.3 6	–	Метод спутниковых геодезически х измерений (определений)	$M_t = \sqrt{M_1^2 + M_2^2} = \sqrt{0,6^2 + 0,08^2} = 0,1 \text{ м}$

н2510	–	–	–	4203 79.46	1333 036.4 9	–	Метод спутниковых геодезических измерений (определений)	$Mt = \sqrt{M1^2 + M2^2} = \sqrt{0,6^2 + 0,08^2} = 0,1\text{м}$
-------	---	---	---	---------------	--------------------	---	---	---

2. Сведения о характеристиках объекта недвижимости с кадастровым номером 13:22:0115007:1238

№ п/п	Наименование характеристики	Значение характеристики
1	2	3
1.	Вид объекта недвижимости	Здание
2.	Ранее присвоенный государственный учетный номер (инвентарный) здания, сооружения, объекта незавершенного строительства	–
3.	Кадастровый номер земельного участка (земельных участков), в границах которого (которых) расположены здание, сооружение, объект незавершенного строительства	13:12:0115007:134
4.	Уникальный учетный номер кадастрового квартала, в границах которого расположены здание, сооружение, объект незавершенного строительства	13:22:0115007
5.	Адрес здания, сооружения, объекта незавершенного строительства	–
5.1	Сведения о местоположении здания, сооружения, объекта незавершенного строительства (при отсутствии адреса) в структурированном в соответствии с федеральной информационной адресной системой виде	Мордовия Респ, Чамзинский р-н, Комсомольский рп, Пионерская ул
5.2	Дополнительные сведения о местоположении	бокс 4, место 3
6.	Иные сведения	Данный ОКС расположен на земельном участке с кадастровым номером 13:22:0115007:134.

3. Пояснения к сведениям об объекте недвижимости с кадастровым номером 13:22:0115007:1238

1.	–
----	---

Описание местоположения зданий, сооружений, объектов незавершенного строительства на земельном участке

1. Сведения о характерных точках контура объекта недвижимости с кадастровым номером 13:22:0114003:2777

Система координат МСК-13, зона 1

Зона № 1

Обозначение характерных точек контура	Содержатся в Едином государственном реестре недвижимости			Определены в ходе выполнения комплексных кадастровых работ			Метод определения координат	Формулы, примененные для расчета средней квадратической погрешности определения координат характерных точек (M_t), м, с подставленными в такие формулы значениями и итоговые (вычисленные) значения M_t , м
	Координаты, м		Радиус, м	Координаты, м		Радиус, м		
	X	Y	R	X	Y	R		
1	2	3	4	5	6	7	8	9
н2550	–	–	–	4203 52.93	1333 037.2 1	–	Метод спутниковых геодезических измерений (определений)	$M_t = \text{SQRT}(M1^2 + M2^2) = \text{SQRT}(0,6^2 + 0,08^2) = 0,1\text{м}$
н2560	–	–	–	4203 47.97	1333 033.6 5	–	Метод спутниковых геодезических измерений (определений)	$M_t = \text{SQRT}(M1^2 + M2^2) = \text{SQRT}(0,6^2 + 0,08^2) = 0,1\text{м}$
н2570	–	–	–	4203 50.13	1333 030.6 4	–	Метод спутниковых геодезических измерений (определений)	$M_t = \text{SQRT}(M1^2 + M2^2) = \text{SQRT}(0,6^2 + 0,08^2) = 0,1\text{м}$

н2580	–	–	–	4203 55.07	1333 034.1 6	–	Метод спутниковых геодезических измерений (определений)	$Mt = \sqrt{M1^2 + M2^2} = \sqrt{0,6^2 + 0,08^2} = 0,1\text{м}$
н2550	–	–	–	4203 52.93	1333 037.2 1	–	Метод спутниковых геодезических измерений (определений)	$Mt = \sqrt{M1^2 + M2^2} = \sqrt{0,6^2 + 0,08^2} = 0,1\text{м}$

2. Сведения о характеристиках объекта недвижимости с кадастровым номером 13:22:0114003:2777

№ п/п	Наименование характеристики	Значение характеристики
1	2	3
1.	Вид объекта недвижимости	–
2.	Ранее присвоенный государственный учетный номер (инвентарный) здания, сооружения, объекта незавершенного строительства	Инвентарный номер 5813
3.	Кадастровый номер земельного участка (земельных участков), в границах которого (которых) расположены здание, сооружение, объект незавершенного строительства	13:22:0115007:71
4.	Уникальный учетный номер кадастрового квартала, в границах которого расположены здание, сооружение, объект незавершенного строительства	13:22:0115007
5.	Адрес здания, сооружения, объекта незавершенного строительства	–
5.1	Сведения о местоположении здания, сооружения, объекта незавершенного строительства (при отсутствии адреса) в структурированном в соответствии с федеральной информационной адресной системой виде	Мордовия Респ, Чамзинский р-н, Чамзинка рп, Пионерская ул, бн д
5.2	Дополнительные сведения о местоположении	–
6.	Иные сведения	Данный ОКС расположен на земельном участке с кадастровым номером 13:22:0115007:71. По сведениям ЕГРН данный ОКС расположен с кадастровым

квартале с КН 13:22:0114003, однако при фактическом осмотре местности было выявлено, что данный ОКС расположен в кадастровом квартале с КН 13:22:0115007.

3. Пояснения к сведениям об объекте недвижимости с кадастровым номером 13:22:0114003:2777

1. –

Описание местоположения зданий, сооружений, объектов незавершенного строительства на земельном участке

1. Сведения о характерных точках контура объекта недвижимости с кадастровым номером 13:22:0115004:678

Система координат МСК-13, зона 1

Зона № 1

Обозначение характерных точек контура	Содержатся в Едином государственном реестре недвижимости		Определены в ходе выполнения комплексных кадастровых работ			Метод определения координат	Формулы, примененные для расчета средней квадратической погрешности определения координат характерных точек (M_t), м, с подставленными в такие формулы значениями и итоговые (вычисленные) значения M_t , м	
	Координаты, м		Координаты, м		Радиус, м			
	X	Y	X	Y	R			
1	2	3	4	5	6	7	8	9
н2590	–	–	–	4208 01.82	1333 440.9 0	–	Метод спутниковых геодезических измерений (определений)	$M_t = \sqrt{M_1^2 + M_2^2} = \sqrt{0,6^2 + 0,08^2} = 0,1 \text{ м}$

н2600	–	–	–	4208 04.09	1333 443.2 6	–	Метод спутниковых геодезических измерений (определений)	$Mt=\sqrt{M1^2+M2^2}=\sqrt{0,6^2+0,08^2}=0,1\text{м}$
н2610	–	–	–	4208 00.15	1333 447.0 3	–	Метод спутниковых геодезических измерений (определений)	$Mt=\sqrt{M1^2+M2^2}=\sqrt{0,6^2+0,08^2}=0,1\text{м}$
н2620	–	–	–	4207 97.95	1333 444.7 0	–	Метод спутниковых геодезических измерений (определений)	$Mt=\sqrt{M1^2+M2^2}=\sqrt{0,6^2+0,08^2}=0,1\text{м}$
н2590	–	–	–	4208 01.82	1333 440.9 0	–	Метод спутниковых геодезических измерений (определений)	$Mt=\sqrt{M1^2+M2^2}=\sqrt{0,6^2+0,08^2}=0,1\text{м}$

2. Сведения о характеристиках объекта недвижимости с кадастровым номером 13:22:0115004:678

№ п/п	Наименование характеристики	Значение характеристики
1	2	3
1.	Вид объекта недвижимости	–
2.	Ранее присвоенный государственный учетный номер (инвентарный) здания, сооружения, объекта незавершенного строительства	Инвентарный номер 89:257:002:000156830, Условный номер 13-13-06/031/2011-070
3.	Кадастровый номер земельного участка (земельных участков), в границах которого (которых) расположены здание, сооружение, объект незавершенного строительства	13:22:0115007:278
4.	Уникальный учетный номер кадастрового квартала, в границах которого расположены здание, сооружение, объект незавершенного строительства	13:22:0115007
5.	Адрес здания, сооружения, объекта незавершенного строительства	–

5.1	Сведения о местоположении здания, сооружения, объекта незавершенного строительства (при отсутствии адреса) в структурированном в соответствии с федеральной информационной адресной системой виде	Мордовия Респ
5.2	Дополнительные сведения о местоположении	Ориентир здание администрации Комсомольского городского поселения. Участок находится примерно в 500 м. по направлению на восток. Почтовый адрес ориентира: Республика Мордовия, Чамзинский район, рп. Комсомольский, ул. Коммунистическая, д. 1
6.	Иные сведения	Данный ОКС расположен на земельном участке с кадастровым номером 13:22:0115007:278. По сведениям ЕГРН данный ОКС расположен с кадастровом квартале с КН 13:22:0115004, однако при фактическом осмотре местности было выявлено, что данный ОКС расположен в кадастровом квартале с КН 13:22:0115007.

3. Пояснения к сведениям об объекте недвижимости с кадастровым номером 13:22:0115004:678

1.	–
----	---

Описание местоположения зданий, сооружений, объектов незавершенного строительства на земельном участке

1. Сведения о характерных точках контура объекта недвижимости с кадастровым номером 13:22:0115006:901

Система координат МСК-13, зона 1

Зона № 1

Обозначение характеристик	Содержатся в Едином государственном реестре недвижимости	Определены в ходе выполнения комплексных кадастровых работ	Метод определения координат	Формулы, примененные для расчета средней квадратической погрешности определения
---------------------------	--	--	-----------------------------	---

точек контура	Координаты, м		Радиус, м	Координаты, м		Радиус, м		координат характерных точек (M_t), м, с подставленными в такие формулы значениями и итоговые (вычисленные) значения M_t , м
	X	Y	R	X	Y	R		
1	2	3	4	5	6	7	8	9
н2630	–	–	–	4208 12.74	1333 289.4 7	–	Метод спутниковых геодезических измерений (определений)	$M_t = \text{SQRT}(M_1^2 + M_2^2) = \text{SQRT}(0,6^2 + 0,08^2) = 0,1\text{м}$
н2640	–	–	–	4208 10.14	1333 294.7 7	–	Метод спутниковых геодезических измерений (определений)	$M_t = \text{SQRT}(M_1^2 + M_2^2) = \text{SQRT}(0,6^2 + 0,08^2) = 0,1\text{м}$
н2650	–	–	–	4208 04.38	1333 291.9 0	–	Метод спутниковых геодезических измерений (определений)	$M_t = \text{SQRT}(M_1^2 + M_2^2) = \text{SQRT}(0,6^2 + 0,08^2) = 0,1\text{м}$
н2660	–	–	–	4208 07.00	1333 286.6 1	–	Метод спутниковых геодезических измерений (определений)	$M_t = \text{SQRT}(M_1^2 + M_2^2) = \text{SQRT}(0,6^2 + 0,08^2) = 0,1\text{м}$
н2630	–	–	–	4208 12.74	1333 289.4 7	–	Метод спутниковых геодезических измерений (определений)	$M_t = \text{SQRT}(M_1^2 + M_2^2) = \text{SQRT}(0,6^2 + 0,08^2) = 0,1\text{м}$

2. Сведения о характеристиках объекта недвижимости с кадастровым номером 13:22:0115006:901		
№ п/п	Наименование характеристики	Значение характеристики
1	2	3
1.	Вид объекта недвижимости	–
2.	Ранее присвоенный государственный учетный номер (инвентарный) здания, сооружения, объекта незавершенного строительства	Инвентарный номер 10260, Условный номер 13:22:11/2004:41
3.	Кадастровый номер земельного участка (земельных участков), в границах которого (которых) расположены здание, сооружение, объект незавершенного строительства	13:22:0115006:21
4.	Уникальный учетный номер кадастрового квартала, в границах которого расположены здание, сооружение, объект незавершенного строительства	13:22:0115007
5.	Адрес здания, сооружения, объекта незавершенного строительства	Российская Федерация, Мордовия Респ, Чамзинский р-н, городское поселение Комсомольское, рабочий поселок Комсомольский, улица Калинина, строение 22/1
5.1	Сведения о местоположении здания, сооружения, объекта незавершенного строительства (при отсутствии адреса) в структурированном в соответствии с федеральной информационной адресной системой виде	–
5.2	Дополнительные сведения о местоположении	–
6.	Иные сведения	Данный ОКС расположен на земельном участке с кадастровым номером 13:22:0115006:21. Адрес установлен на основании Постановления Администрации Комсомольского городского поселения Чамзинского муниципального района Республики Мордовия №87 от 06.04.2023 г. По сведениям ЕГРН данный ОКС расположен с кадастровым кварталом с КН 13:22:0115006, однако при фактическом осмотре местности было выявлено, что данный ОКС расположен в кадастровом

квартале с КН 13:22:0115007.

3. Пояснения к сведениям об объекте недвижимости с кадастровым номером 13:22:0115006:901

1. –

Сведения о зданиях, сооружениях, объектах незавершенного строительства, необходимые для исправления реестровых ошибок в сведениях об описании их местоположения

1. Сведения о характерных точках контура –

вид объекта недвижимости (здание, сооружение, объект незавершенного строительства)

с кадастровым номером 13:22:0115007:1115

Система координат МСК-13, зона 1

Зона № 1

Обозначение характерных точек контура	Содержащиеся в Едином государственном реестре недвижимости			Определены в ходе выполнения комплексных кадастровых работ			Метод определения координат	Формулы, примененные для расчета средней квадратической погрешности определения координат характерных точек (M _t), м, с подставленными в такие формулы значениями и итоговые (вычисленные) значения M _t , м
	координаты, м		радиус, м	координаты, м		радиус, м		
	X	Y	R	X	Y	R		
1	2	3	4	5	6	7	8	9
5	–	–	–	4207 26.91	1333 268.2 1	–	Метод спутниковых геодезических измерений (определений)	$M_t = \sqrt{M_1^2 + M_2^2} = \sqrt{0,6^2 + 0,08^2} = 0,1$ м
6	–	–	–	4207 23.60	1333 273.8 8	–	Метод спутниковых геодезических измерений (определений)	$M_t = \sqrt{M_1^2 + M_2^2} = \sqrt{0,6^2 + 0,08^2} = 0,1$ м
7	–	–	–	4207 18.48	1333 270.8 9	–	Метод спутниковых геодезических измерений (определений)	$M_t = \sqrt{M_1^2 + M_2^2} = \sqrt{0,6^2 + 0,08^2} = 0,1$ м

8	–	–	–	4207 21.79	1333 265.2 2	–	Метод спутниковых геодезических измерений (определений)	$Mt = \sqrt{M1^2 + M2^2} = \sqrt{0,6^2 + 0,08^2} = 0,1$ м
5	–	–	–	4207 26.91	1333 268.2 1	–	Метод спутниковых геодезических измерений (определений)	$Mt = \sqrt{M1^2 + M2^2} = \sqrt{0,6^2 + 0,08^2} = 0,1$ м

2. Иные сведения об объекте недвижимости с кадастровым номером 13:22:0115007:1115

1.–

3. Пояснения к сведениям об объекте недвижимости с кадастровым номером 13:22:0115007:1115

1. –

Сведения о зданиях, сооружениях, объектах незавершенного строительства, необходимые для исправления реестровых ошибок в сведениях об описании их местоположения

1. Сведения о характерных точках контура –

вид объекта недвижимости (здание, сооружение, объект незавершенного строительства)

с кадастровым номером 13:22:0115007:1053

Система координат МСК-13, зона 1

Зона № 1

Обозначение характерных точек контура	Содержащиеся в Едином государственном реестре недвижимости			Определены в ходе выполнения комплексных кадастровых работ			Метод определения координат	Формулы, примененные для расчета средней квадратической погрешности определения координат характерных точек (M_i), м, с подставленными в такие формулы значениями и итоговые (вычисленные) значения M_t , м
	координаты, м		радиус, м	координаты, м		радиус, м		
	X	Y	R	X	Y	R		
1	2	3	4	5	6	7	8	9
1	–	–	–	4203 39.63	1333 025.5 2	–	Метод спутниковых геодезических измерений (определений)	$Mt = \sqrt{M1^2 + M2^2} = \sqrt{0,6^2 + 0,08^2} = 0,1$ м

2	–	–	–	4203 37.84	1333 028.3 4	–	Метод спутниковых геодезических измерений (определений)	$Mt = \sqrt{M1^2 + M2^2} = \sqrt{0,6^2 + 0,08^2} = 0,1$ м
3	–	–	–	4203 32.55	1333 024.9 1	–	Метод спутниковых геодезических измерений (определений)	$Mt = \sqrt{M1^2 + M2^2} = \sqrt{0,6^2 + 0,08^2} = 0,1$ м
4	–	–	–	4203 34.36	1333 022.0 9	–	Метод спутниковых геодезических измерений (определений)	$Mt = \sqrt{M1^2 + M2^2} = \sqrt{0,6^2 + 0,08^2} = 0,1$ м
1	–	–	–	4203 39.63	1333 025.5 2	–	Метод спутниковых геодезических измерений (определений)	$Mt = \sqrt{M1^2 + M2^2} = \sqrt{0,6^2 + 0,08^2} = 0,1$ м

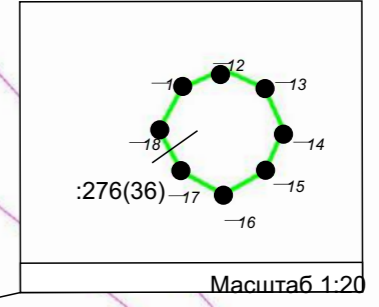
2. Иные сведения об объекте недвижимости с кадастровым номером 13:22:0115007:1053

1.–

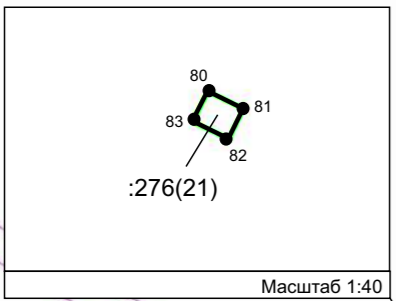
3. Пояснения к сведениям об объекте недвижимости с кадастровым номером 13:22:0115007:1053

1. –

Схема границ земельных участков



Масштаб 1:2000



Масштаб 1:400

Масштаб 1:1200

Условные обозначения:
















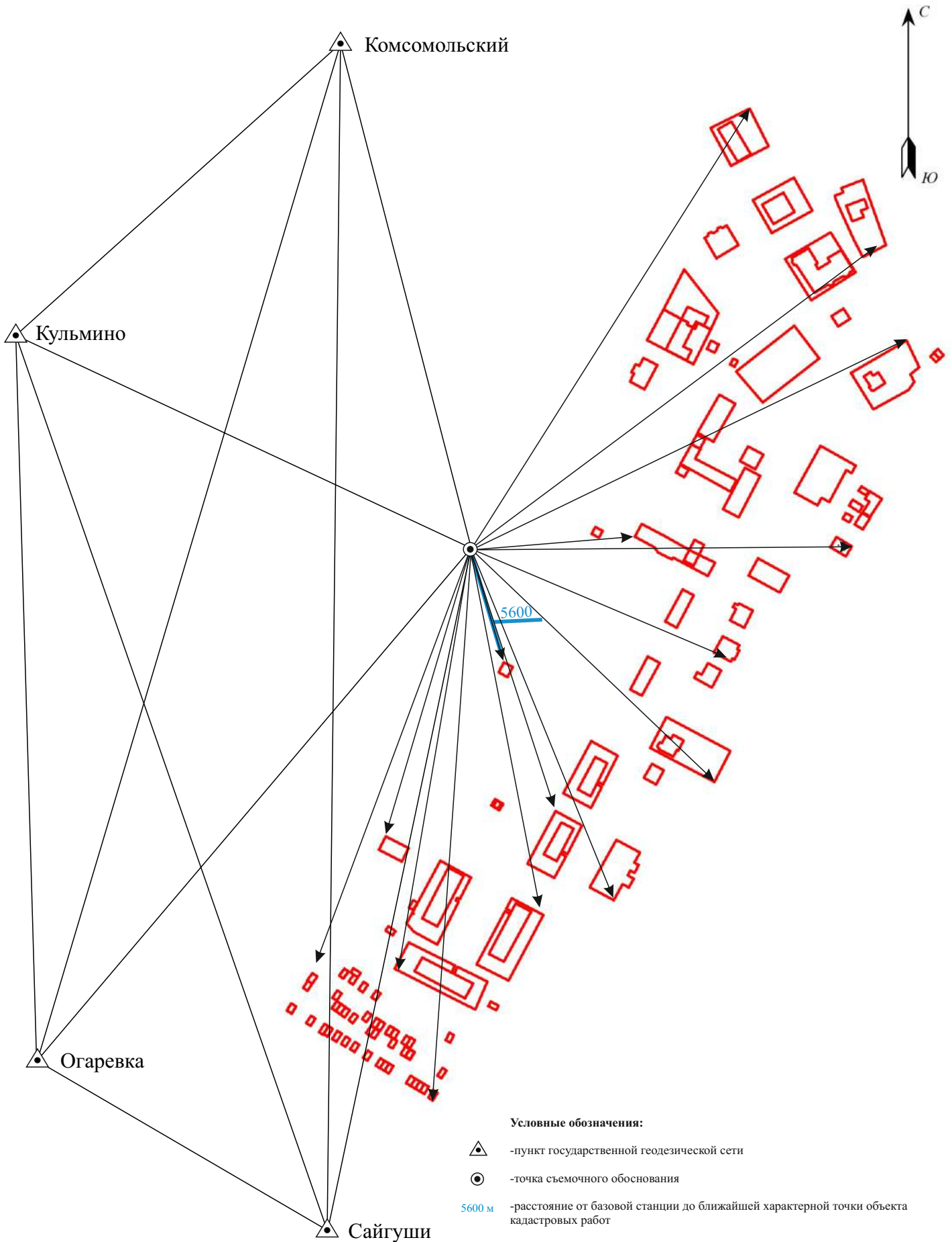
-  Существующая часть границы земельного участка
-  вновь образованная или уточненная часть границы земельного участка
-  1 Существующая характерная точка границы земельного участка
-  n1u Новая характерная точка границы земельного участка
-  :1 Обозначение земельного участка
-  :1(1) Обозначение контура границы многоконтурного земельного участка
-  Часть контура, образованного проекцией существующего наземного конструктивного элемента здания, сооружения, объекта незавершенного строительства
-  Часть контура, образованного проекцией вновь образованного наземного конструктивного элемента здания, сооружения, объекта незавершенного строительства
-  Характерная точка контура здания, сооружения, объекта незавершенного строительства
-  :1 Обозначение здания, сооружения, объекта незавершенного строительства
-  Граница кадастрового квартала
-  13.22.0115007 Обозначение кадастрового квартала
-  13.00.6.306 Граница зоны с особыми условиями использования территории
-  Земельный участок, сведения о котором содержатся в ЕГРН
-  Объект капитального строительства, сведения о котором содержатся в ЕГРН

Схема геодезических построений



Условные обозначения:



-пункт государственной геодезической сети



-точка съёмочного обоснования

5600 м

-расстояние от базовой станции до ближайшей характерной точки объекта кадастровых работ



- направления геодезических построений при создании съёмочного обоснования



- направления геодезических построений при определении координат



характерных точек границ земельного участка



- вновь образованная или уточненная часть границы